схема

РАЗМЕЩЕНИЕ ПЛОЩАДОКНАКОПЛЕНИЯ ТВЕРДЫХ КОММУНАЛЬНЫХ ОТХОДОВ

2018

1	Ул. Магистральная, 37	56.74697	38.88812	грунт	отсутсвует	нет	1,5	1	0,75	Администрация города Переславля-Залесского,	содержит сведения об одном или нескольких объектах капитального	

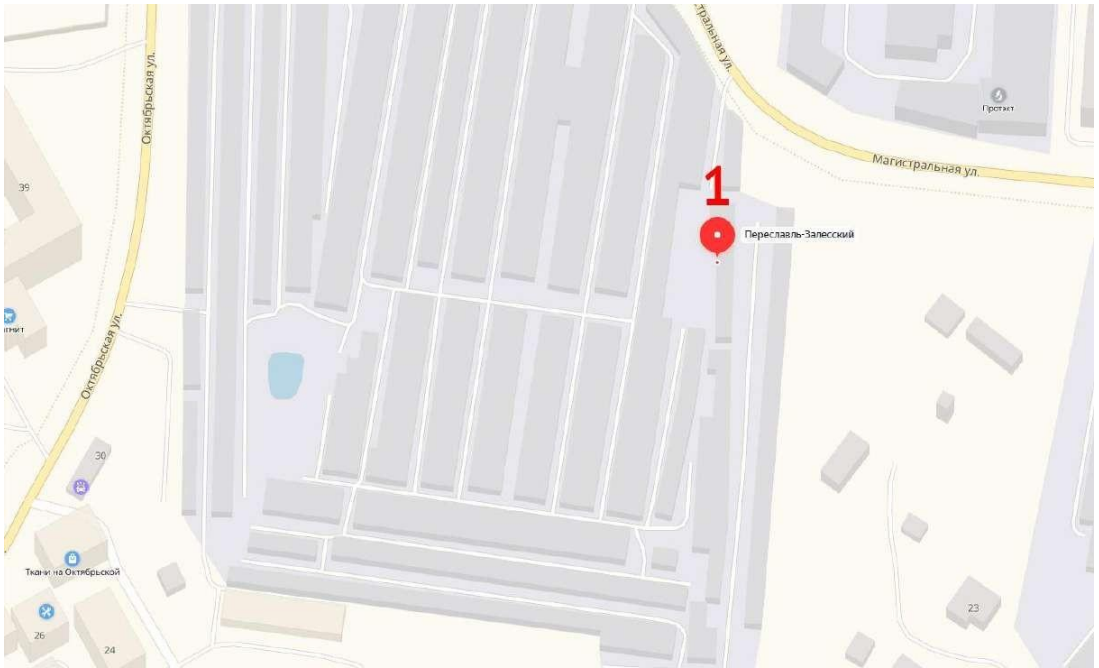

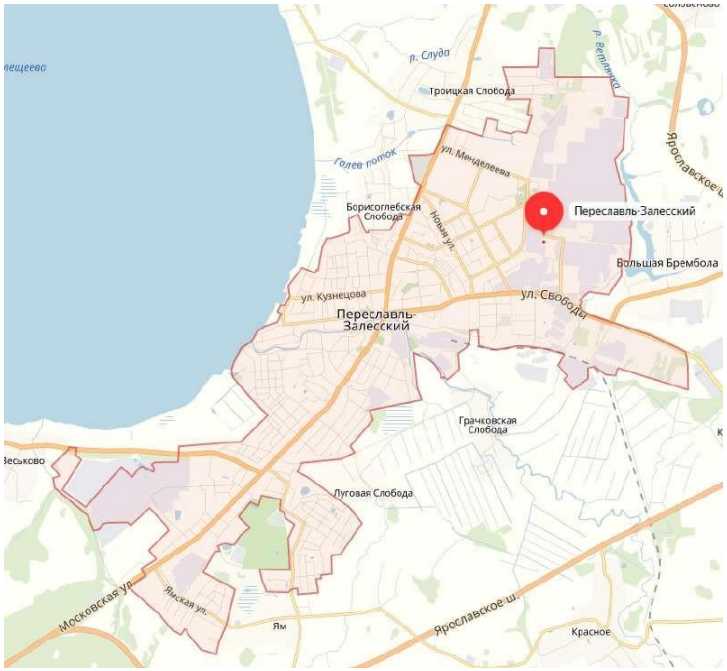

	Стадия	Лист	Листов
Ул. Магистральная, 37	Схема ТКО	001	112

2	Маловский Сад, 6-8	56.73500	38.88028	грунт	отсутсвует	нет	1,5	1	0,75			

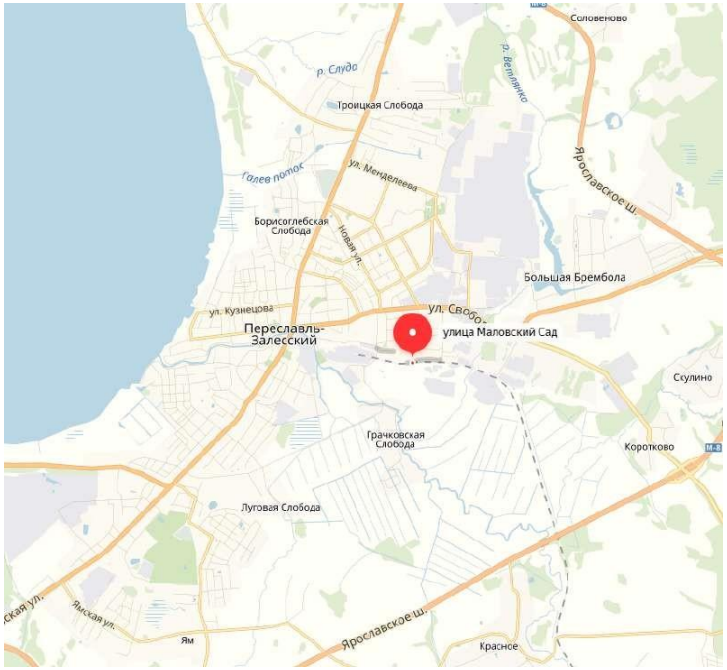

Ул. Маловский Сад, 6-8	Стадия	Лист	Листов
	Схема ТКО	002	112

3	Ул. Красный Текстильщик, 6	56.737778	38.87250	грунт	отсутсвует	нет	3	2	0,75			

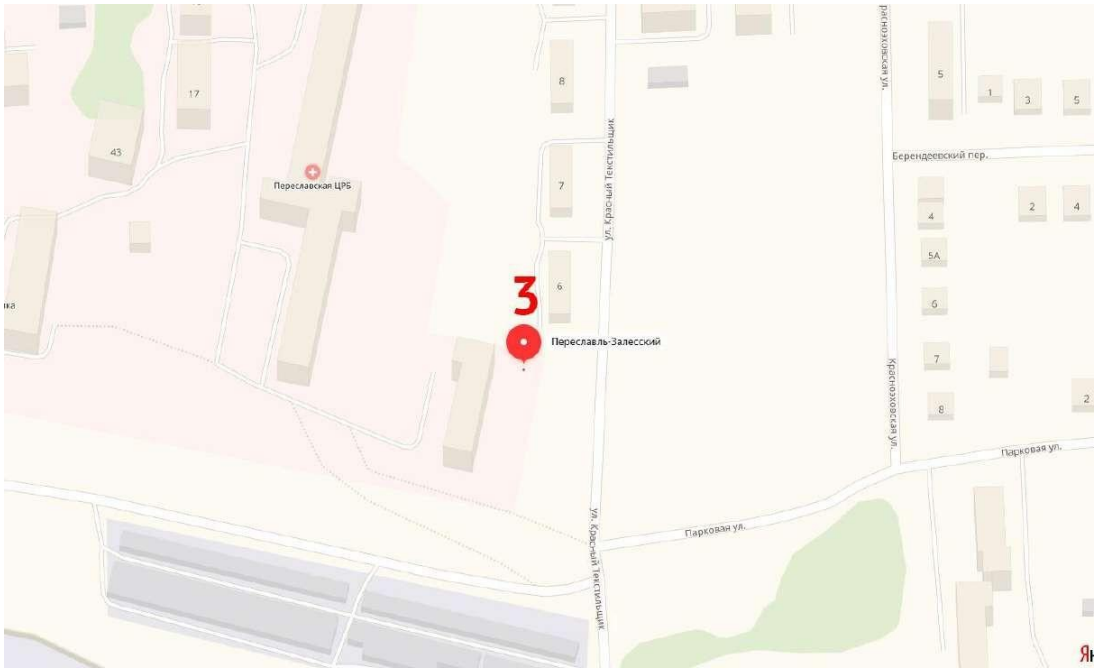

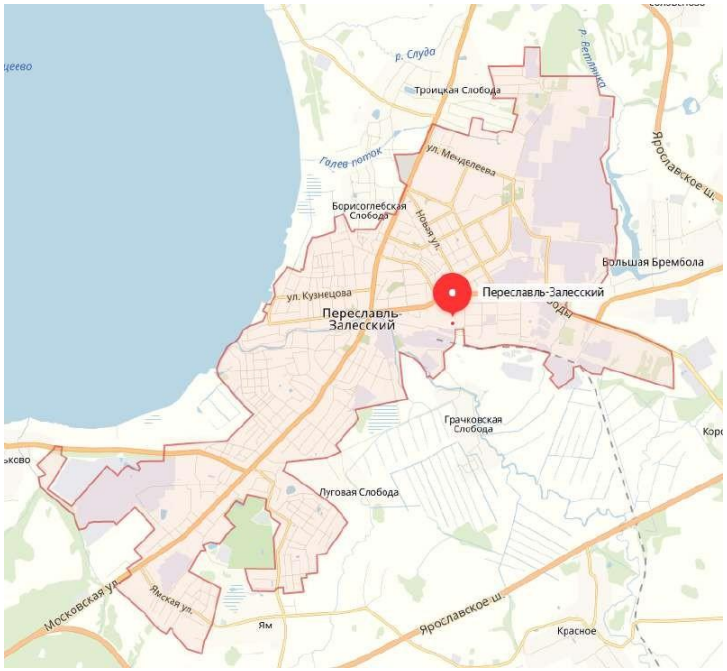

	Стадия	Лист	Листов
Ул. Красный Текстильщик, 6	Схема ТКО	003	112

4	ул. Найдышева, 2А	56.738639	38.843431	грунт	отсутсвует		3	2	1,1			

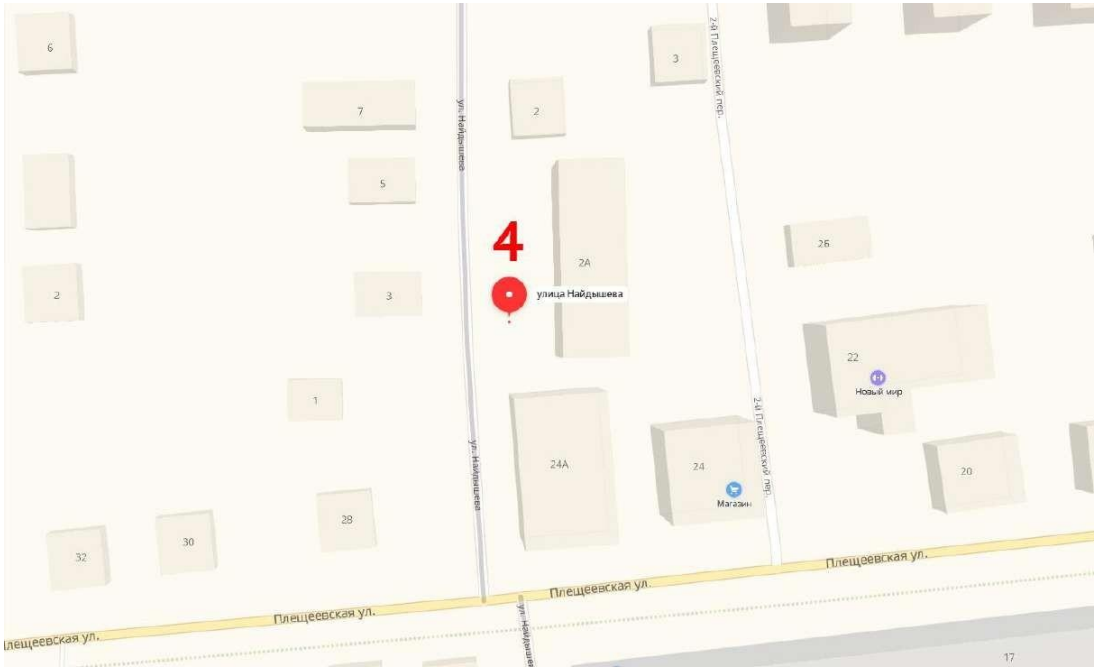

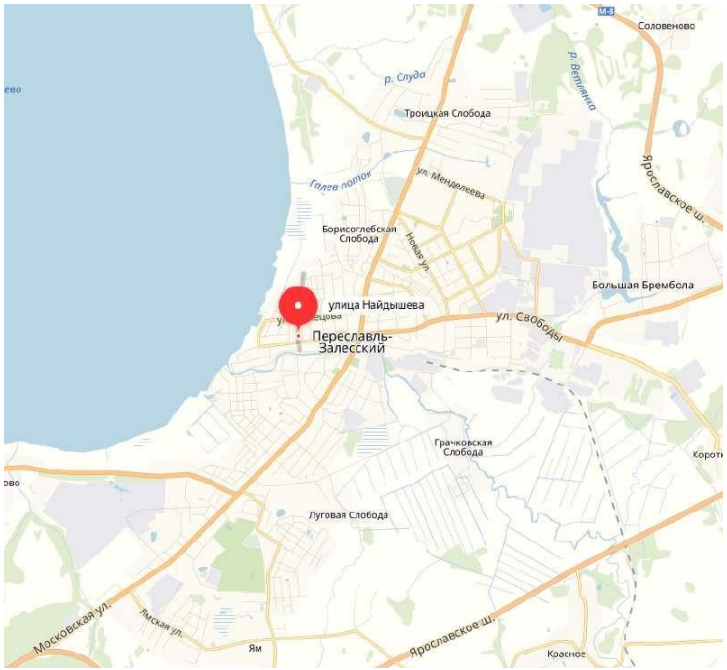

Ул. Найдышева, 2А	Стадия	Лист	Листов
	Схема ТКО	004	112

5	ул. Первомайская, 1	56.73797	38.84873				3	2	1,1			

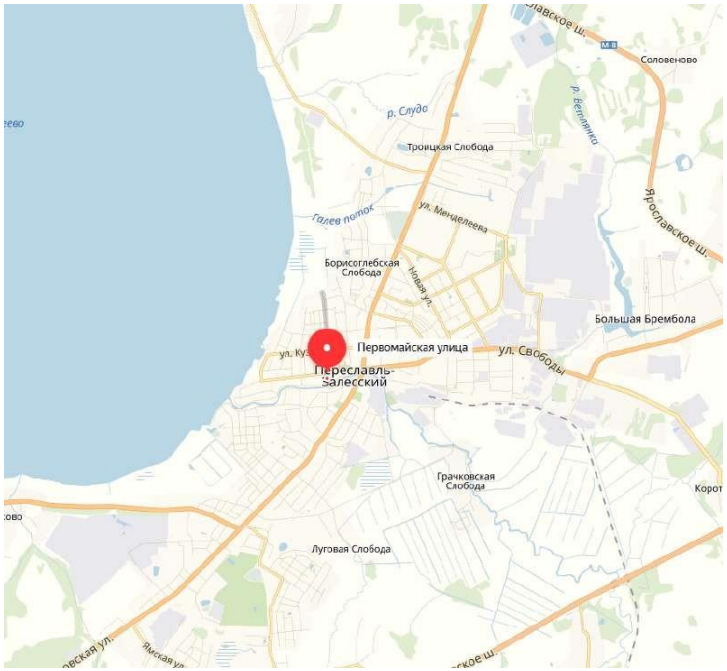

Ул. Первомайская, 1	Стадия	Лист	Листов
	Схема ТКО	005	112

6	ул. Садовая, 6	56.73567	38.8516	асфальт	отсутсвует	нет	1,5	1	1,1			

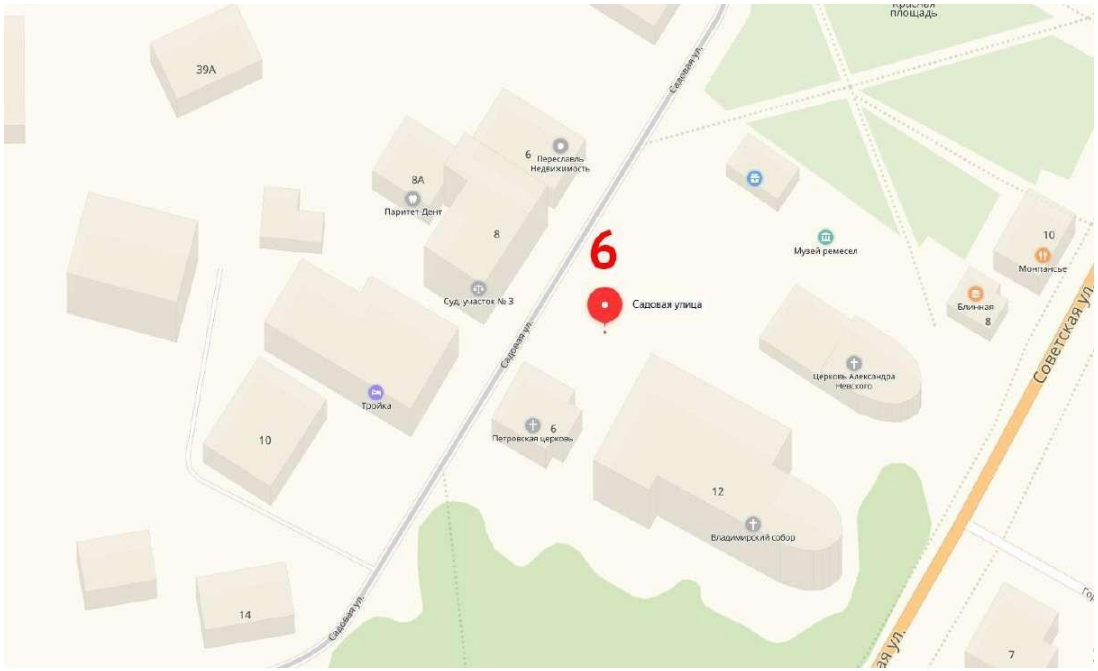

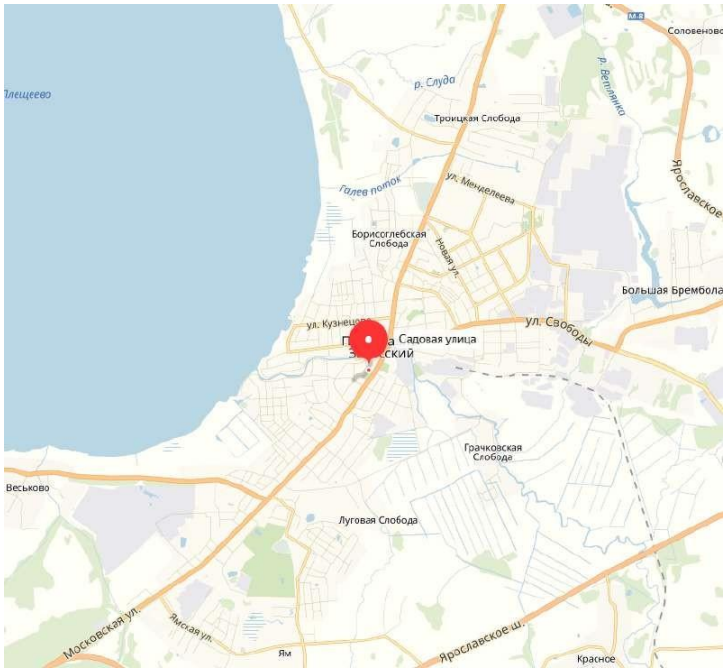

	Стадия	Лист	Листов
Ул. Садовая, д.6	Схема ТКО	006	112

7	Валовое кольцо 4-6а	56.73715	38.85364				3	2	1,1			

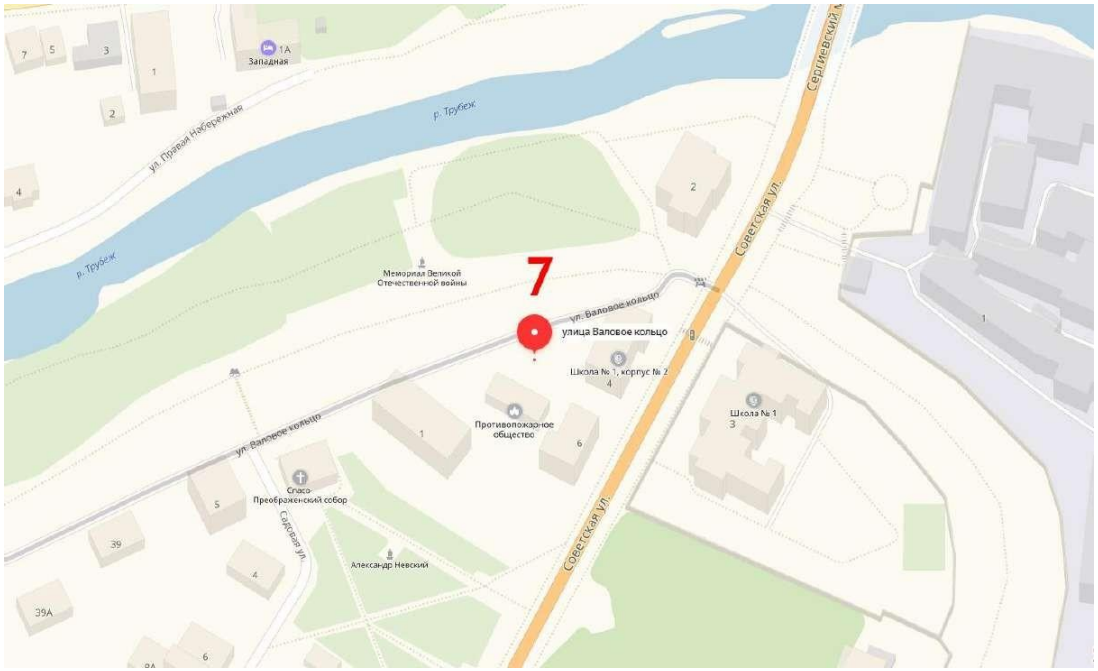

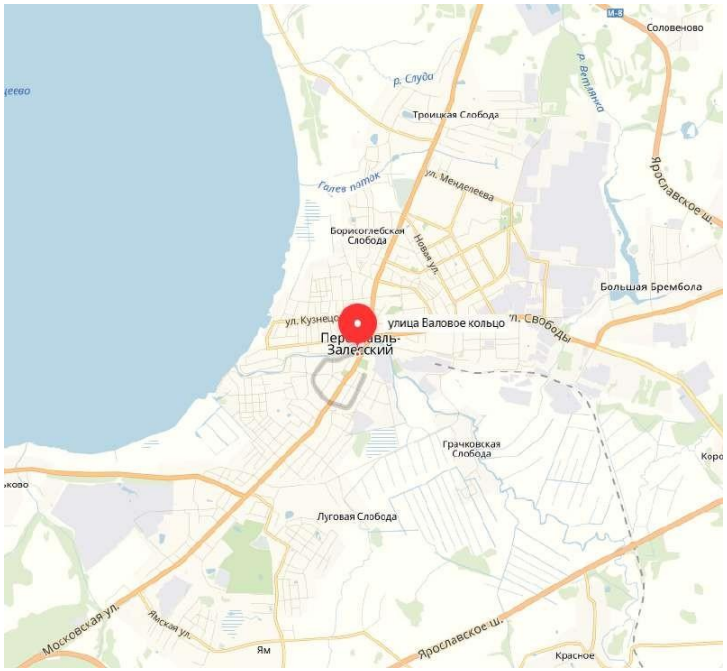

	Стадия	Лист	Листов
Ул. Валовое Кольцо 4-6А	Схема ТКО	007	112

8	Ул. Кардовского, 27	56.727812	38.844297	асфальт	отсутсвует	нет	3	2	1,1			

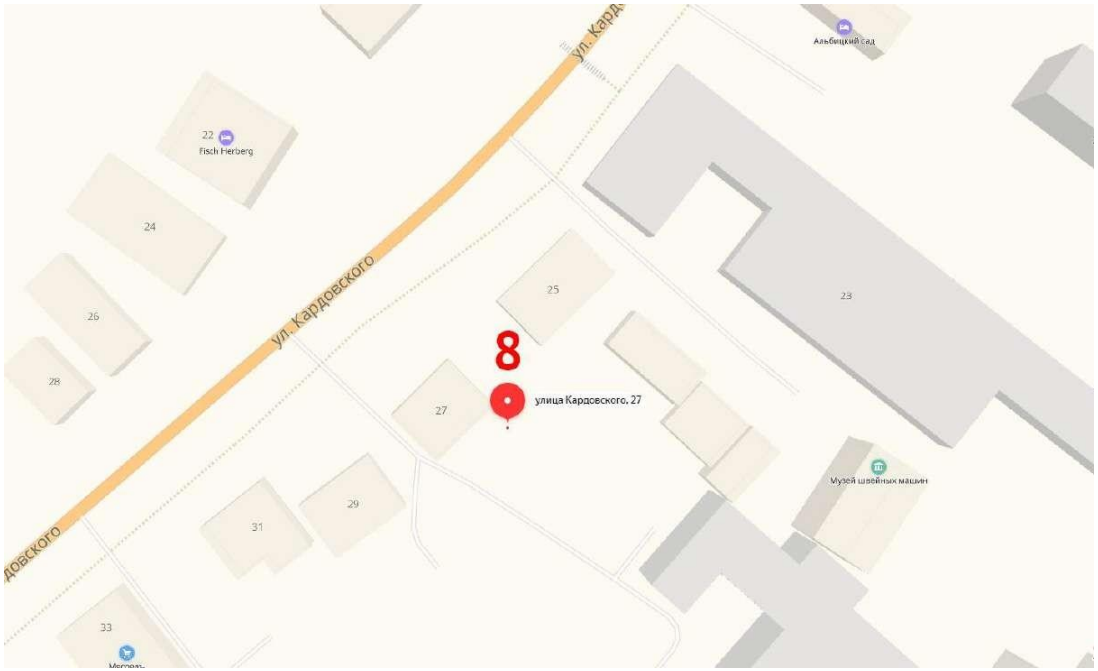

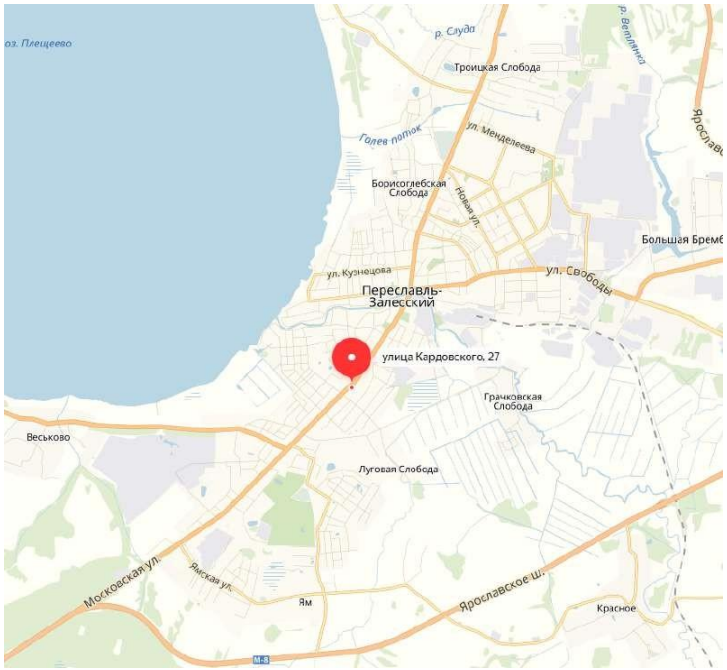

	Стадия	Лист	Листов
Ул. Кардовского, 27	Схема ТКО	008	112

9	Ул. Кардовского, 5	56.73027	38.84796	асфальт	отсутсвует	нет	1,5	1	1,1			

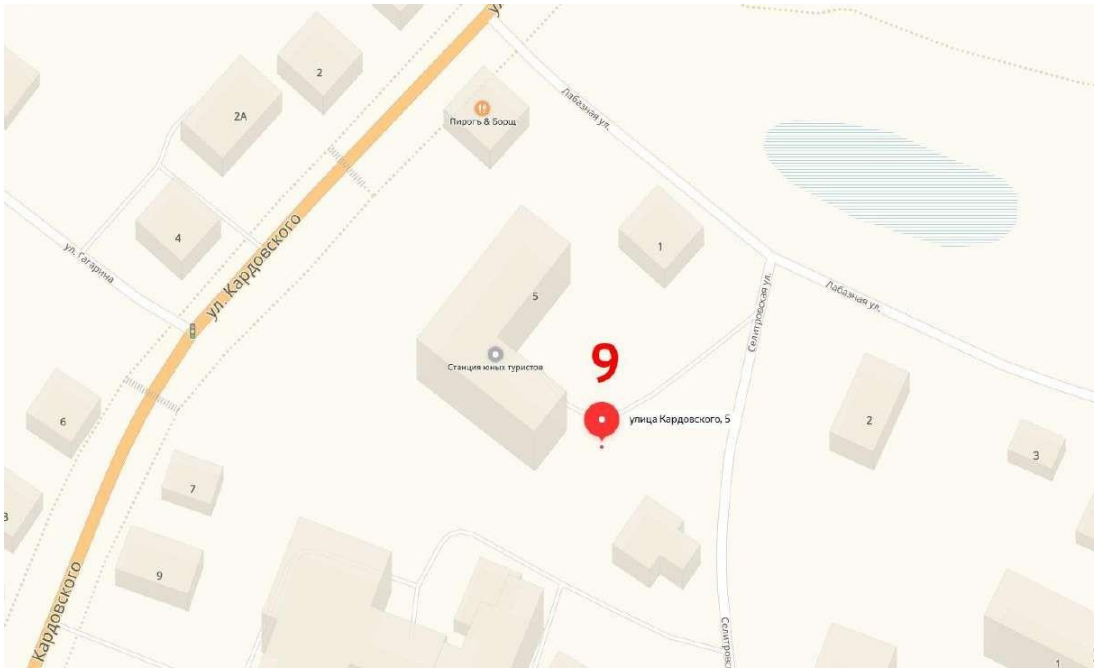

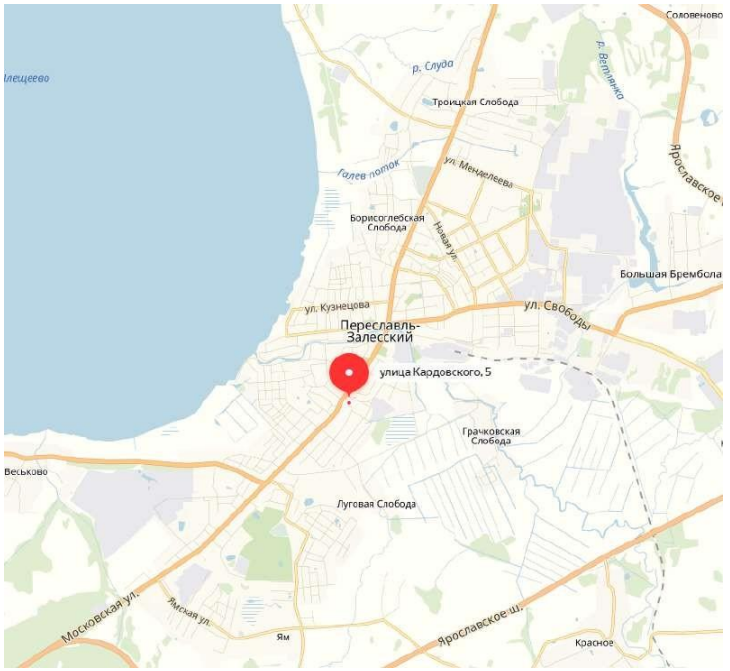

Ул. Кардовского, 5	Стадия	Лист	Листов
	Схема ТКО	009	112

10	Ул. Кардовского, 4	56.73079	38.84642	грунт	отсутсвует	нет	3	2	1,1			

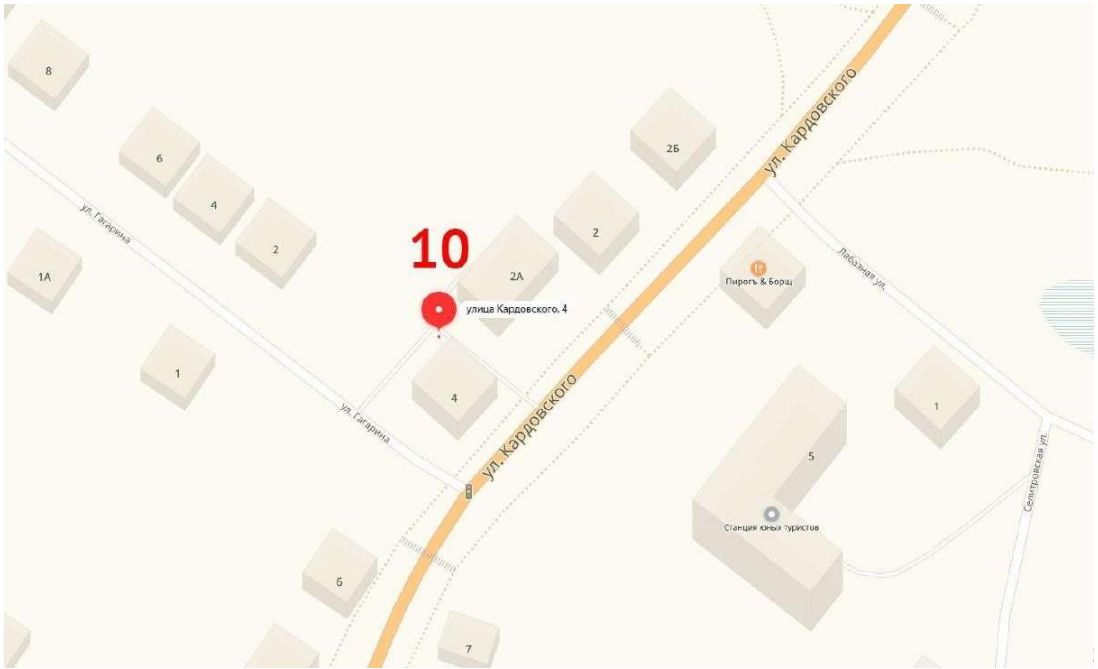

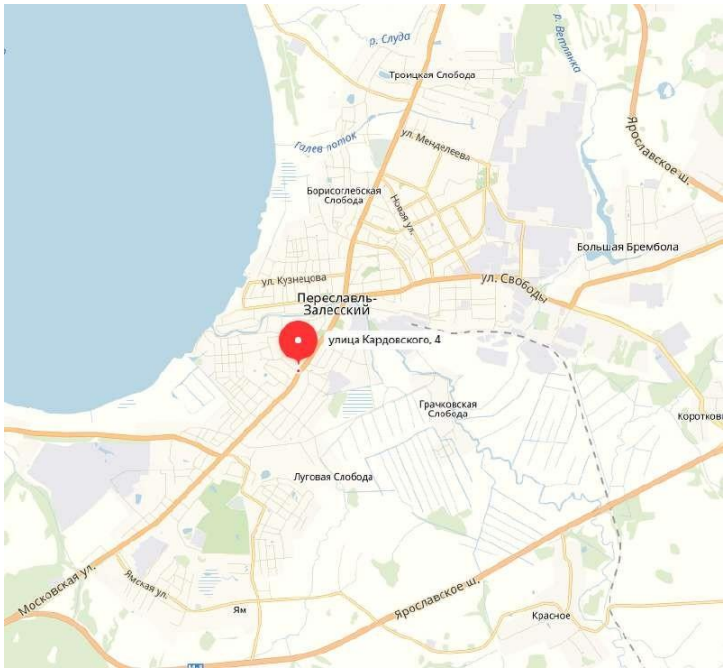

	Стадия	Лист	Листов
Ул. Кардовского, 4	Схема ТКО	010	112

11	Ул. Большая Протечная, 37	56.73203	38.85460	грунт	отсутсвует	нет	3	2	1,1			

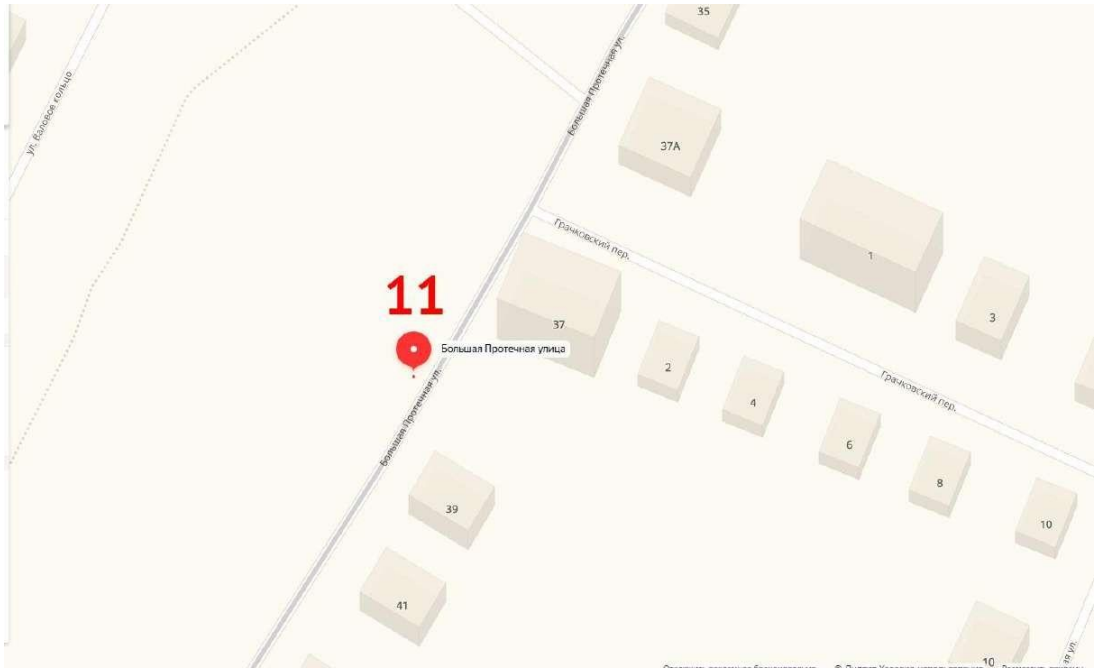

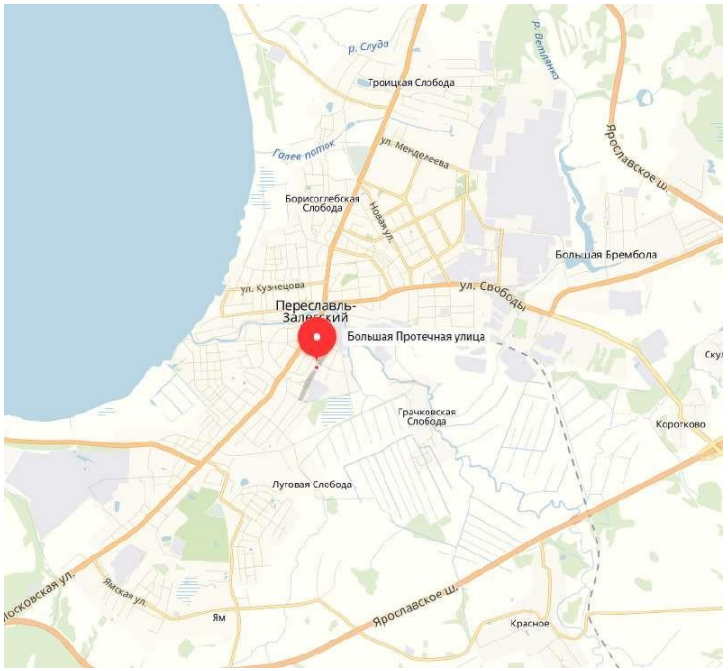

	Стадия	Лист	Листов
Ул. Большая Протечная, 37	Схема ТКО	011	112

12	Ул. Лабазная, 11	56.73032	38.85039	грунт	иное (сетка, камень)	нет	3	2	1,1			

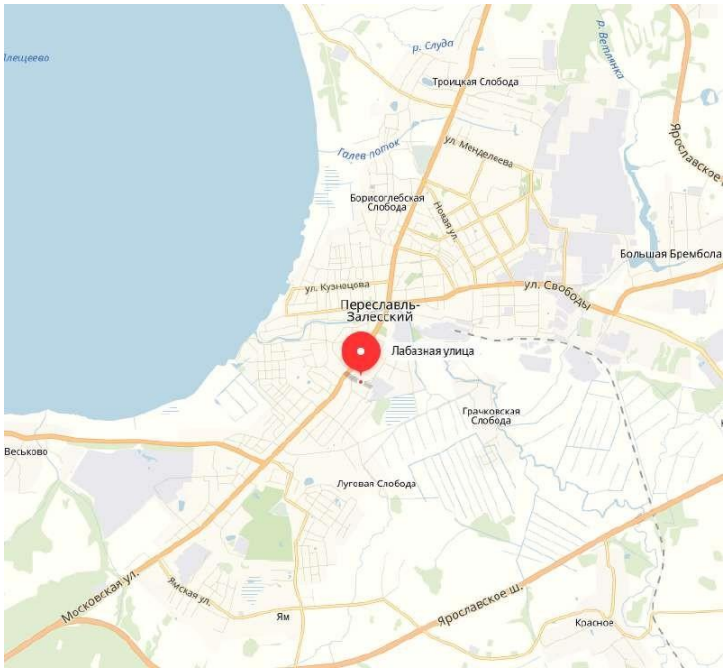

	Стадия	Лист	Листов
Ул. Лабазная, 11	Схема ТКО	012	112

13	Ул. Селитровская, 1	56.729445	38.848636	асфальт	отсутсвует	нет	3	2	1,1			

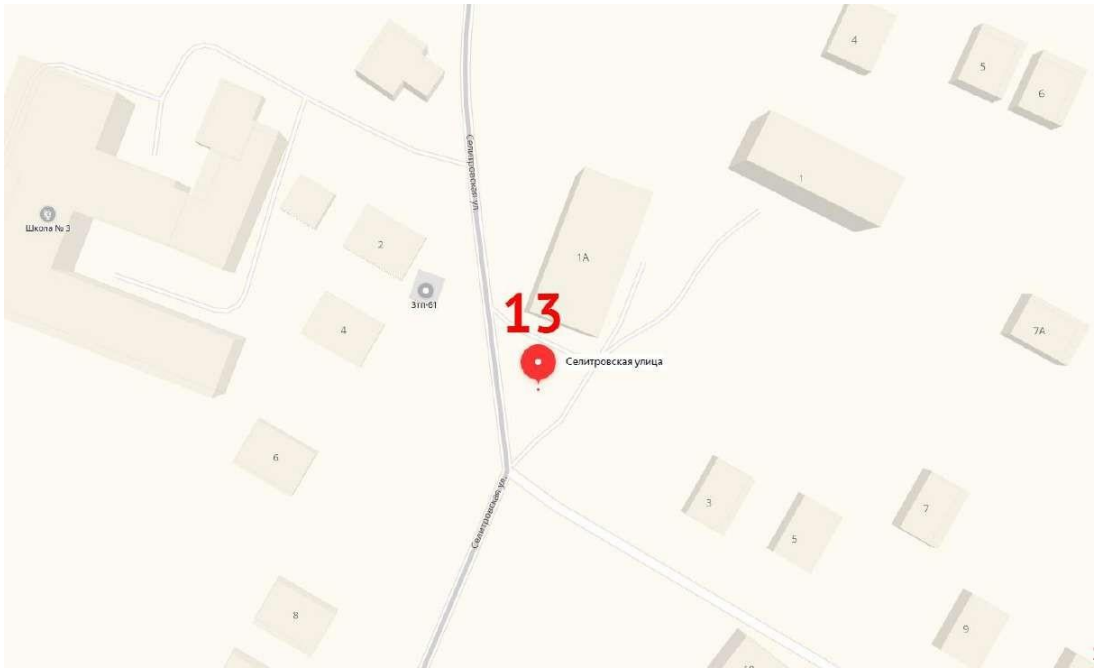

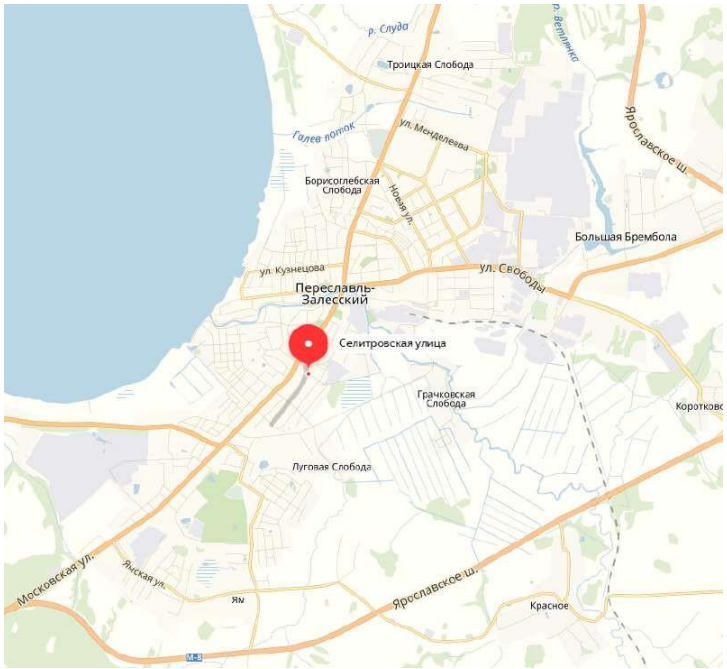

	Стадия	Лист	Листов
ул. Селитровская, 1	Схема ТКО	013	112

14	Пер. Грачковский, 1	56.732358	38.855721	грунт	отсутсвует	нет	1,5	1	1,1			

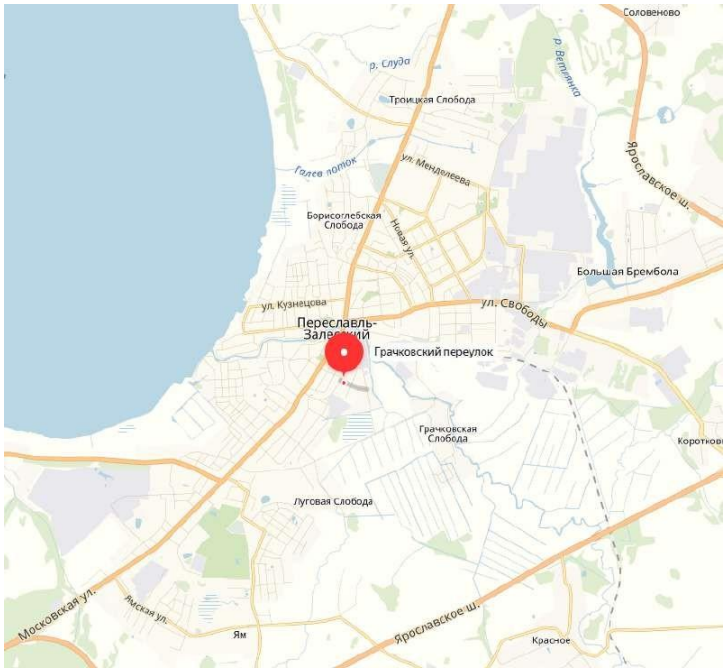

пер. Грачковский, 1	Стадия	Лист	Листов
	Схема ТКО	014	112

15	Ул. Московская, 26	56.71846	38.82513	грунт	иное (сетка, камень)	нет	4,5	3	1,1			

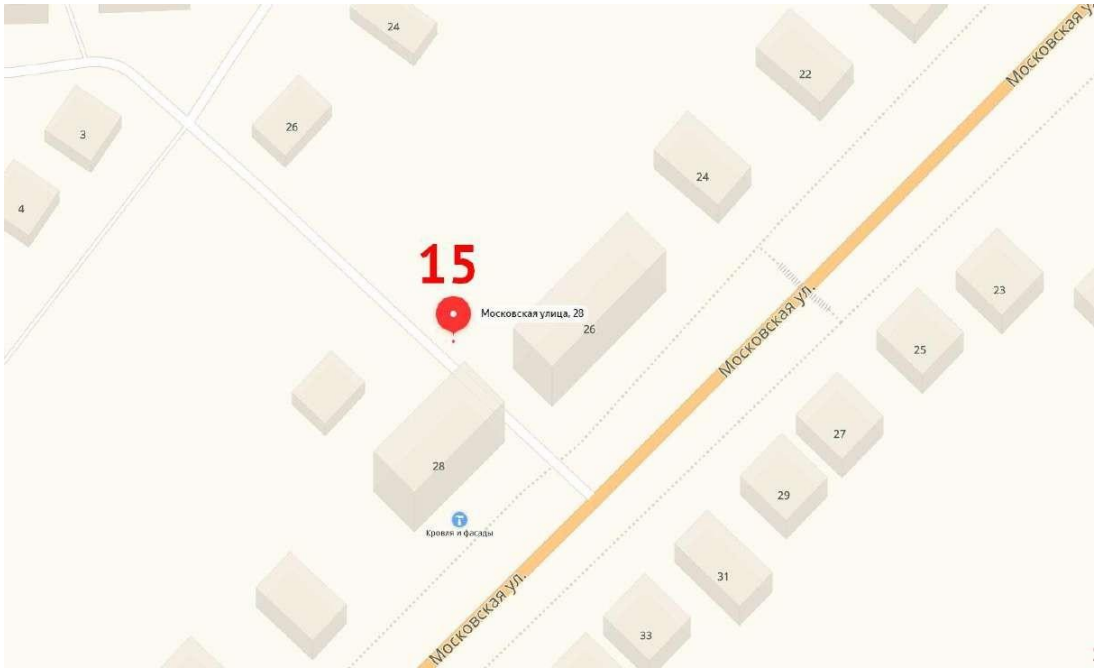

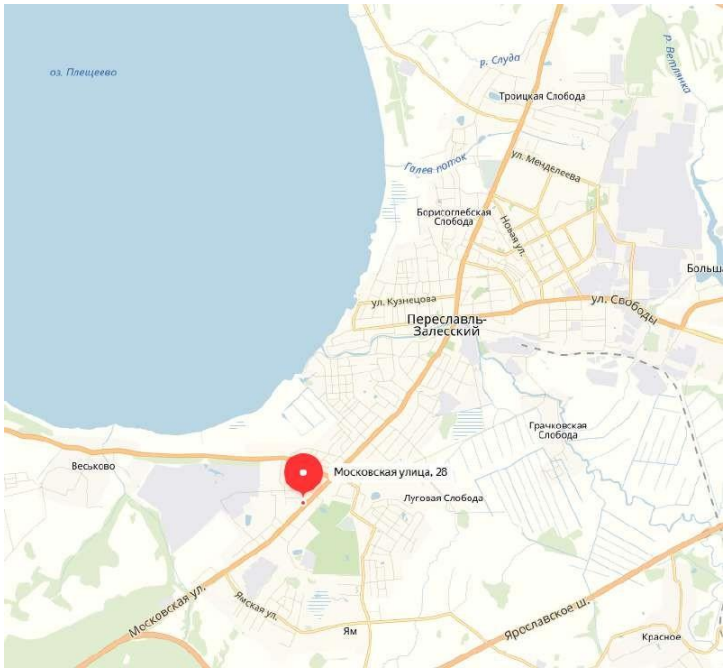

	Стадия	Лист	Листов
ул. Московская, 26	Схема ТКО	015	112

16	Ул. 2-я Южная, вблизи д. 18	56.7337	38.83401	грунт	профлист	нет	4,5	3	1,1			

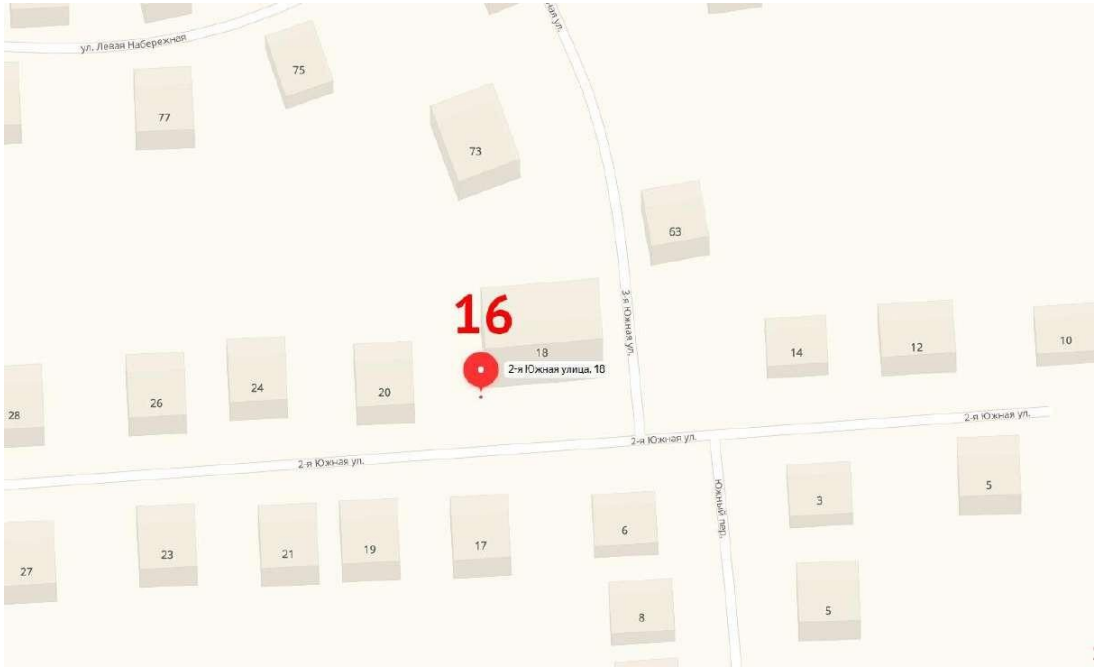

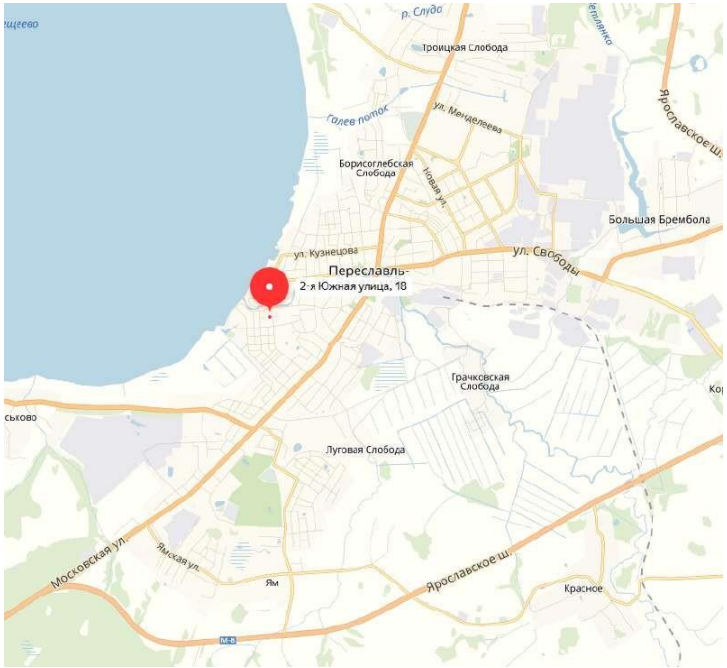

	Стадия	Лист	Листов
ул. 2-я Южная, 18	Схема ТКО	016	112

17	Ул. Левая Набережная, 11А	56.736017	38.840446			нет	3	2	1,1			

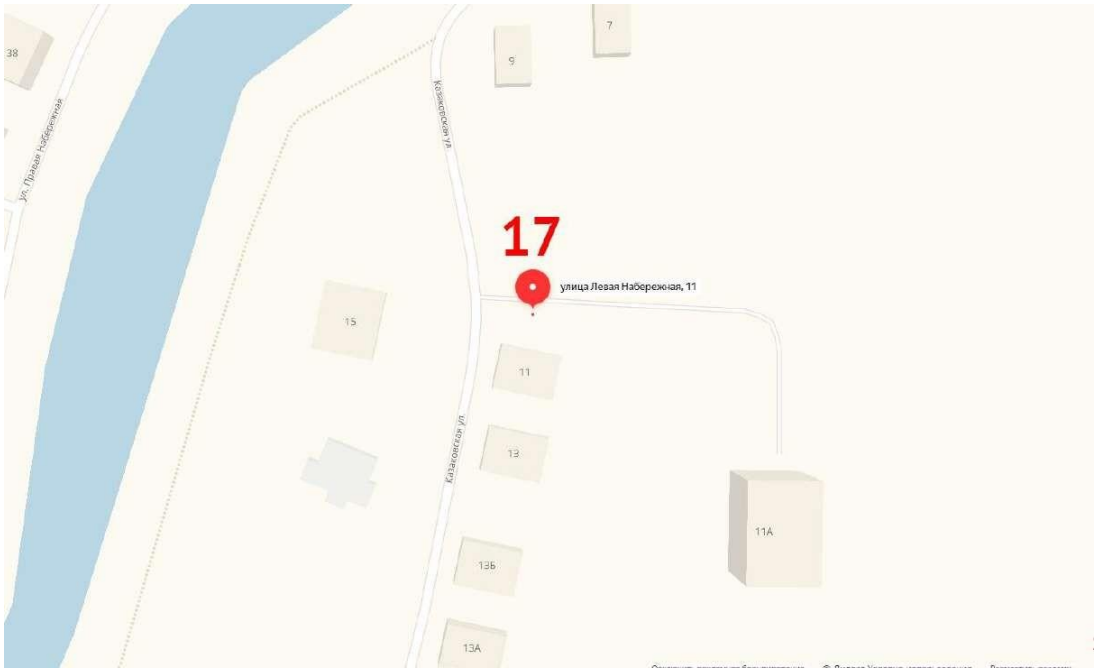

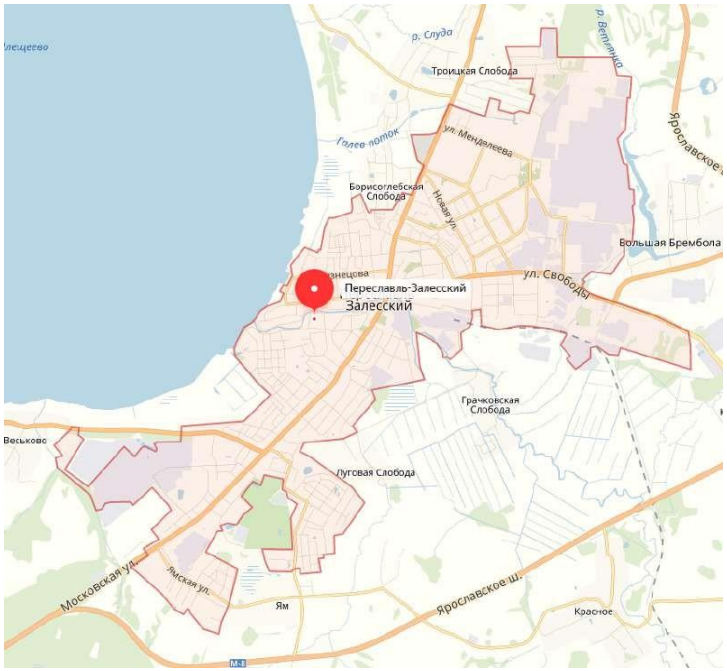

ул. Левая Набережная, 11А	Стадия	Лист	Листов
	Схема ТКО	017	112

18	Ул. Большая Протечная, 19	56.733235	38.856259	бетон	отсутсвует	нет	1,5	1	1,1			

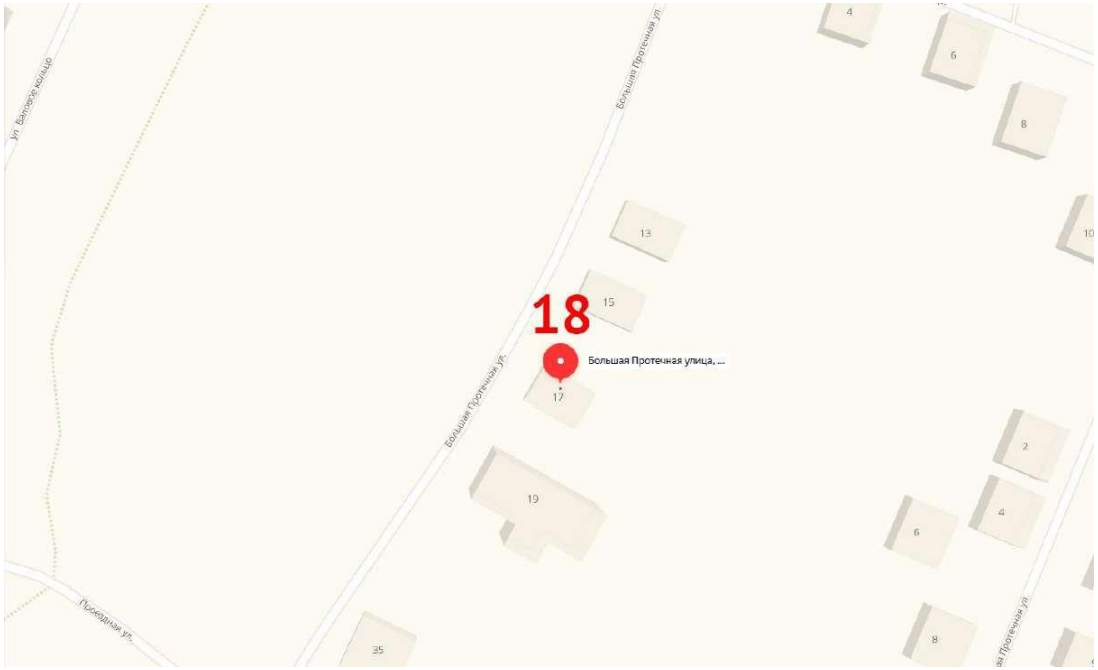

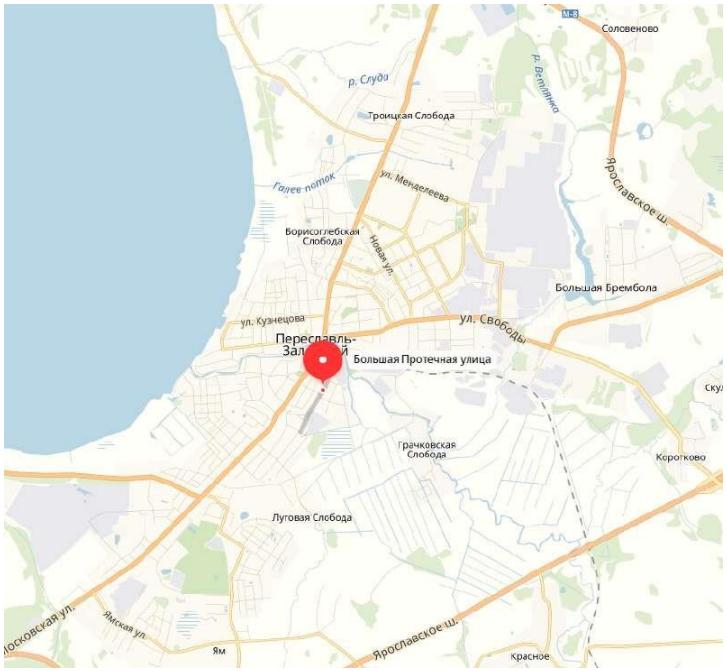

ул. Большая Протечная, 19	Стадия	Лист	Листов
	Схема ТКО	018	112

19	Пл. Комсомольская, вблизи 39	56.73677	38.86242	асфальт	отсутсвует	нет	4,5	3	1,1			

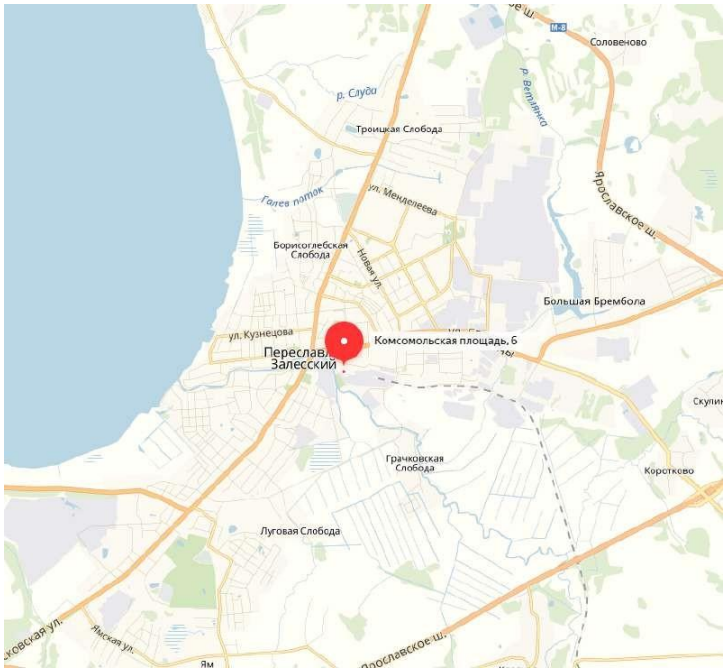

	Стадия	Лист	Листов
пл. Комсомольская, 39	Схема ТКО	019	112

20	Ул. Пролетарская, 16	56.73722	38.86694	грунт	отсутсвует	нет	1,5	1	8			

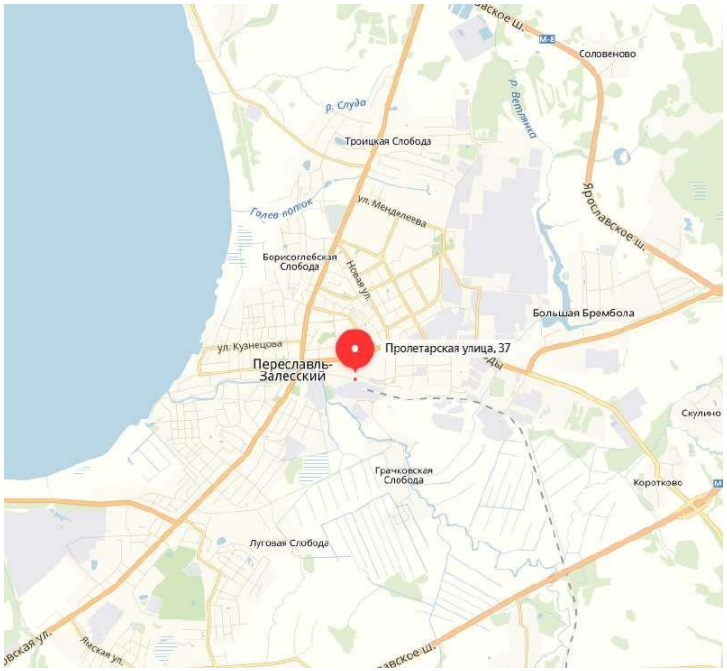

ул. Пролетарская, 16	Стадия	Лист	Листов
	Схема ТКО	020	112

21	Ул. Комитетская, 9 (дознание)	56.73360	38.85258	грунт	отсутсвует	нет	1,5	1	1,1			

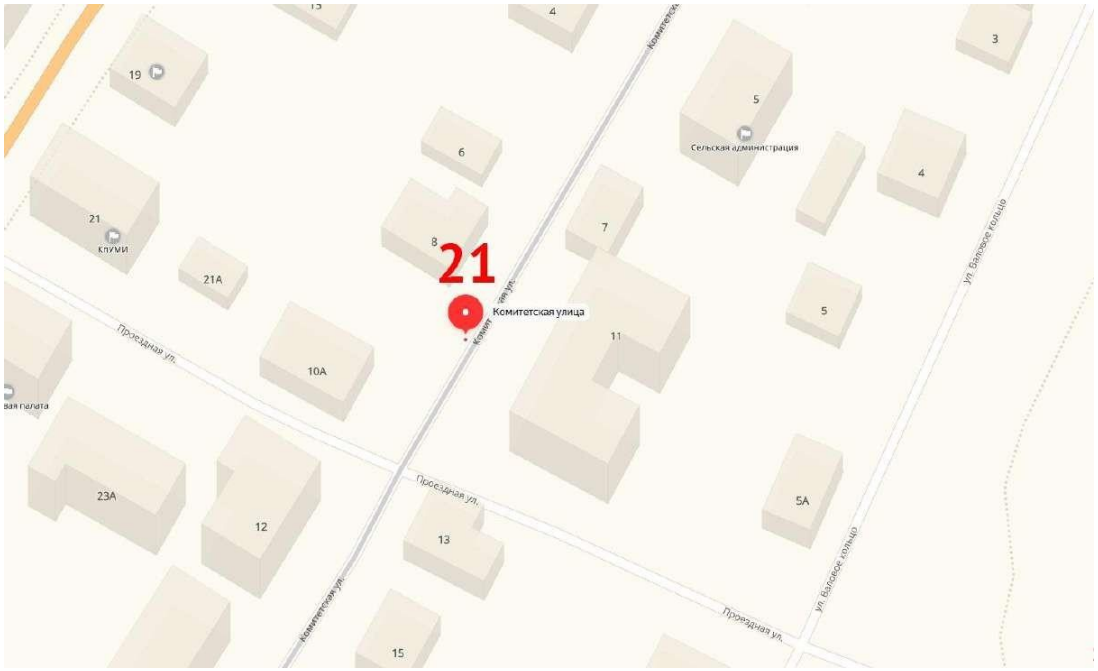

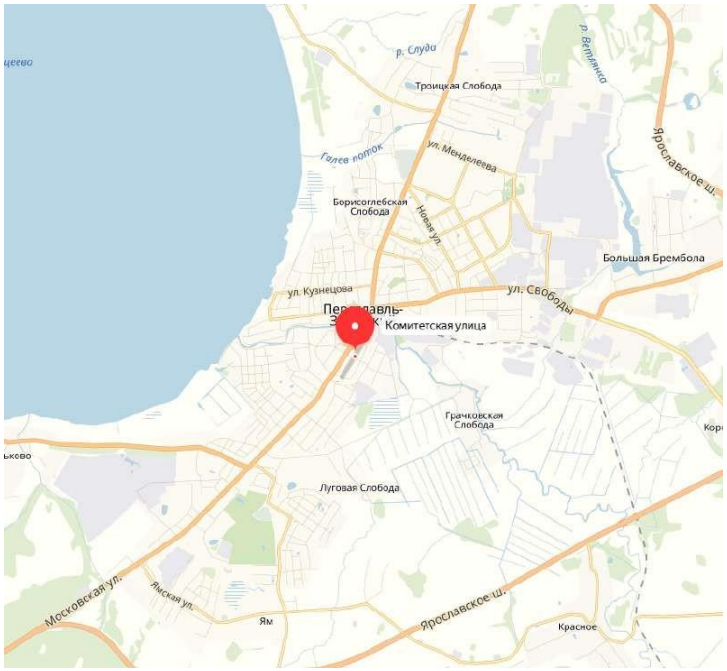

	Стадия	Лист	Листов
ул. Комитетская, 9	Схема ТКО	021	112

22	Ул. Трудовая, 3-5	56.74319	38.86353	асфальт	отсутсвует	нет	4,5	3	1,1			

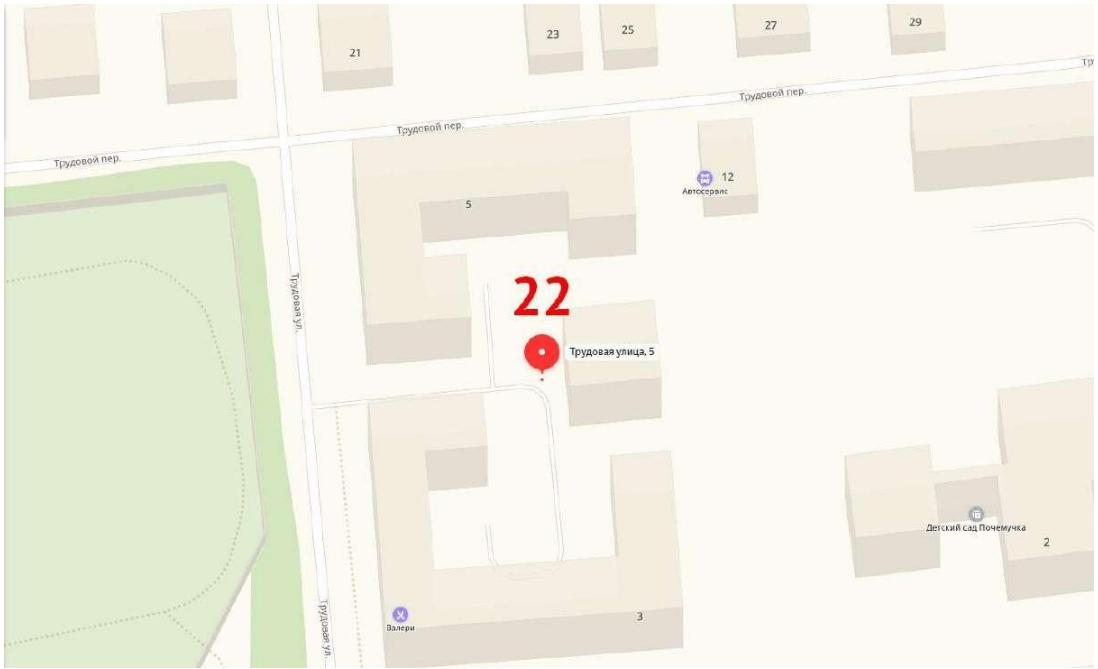

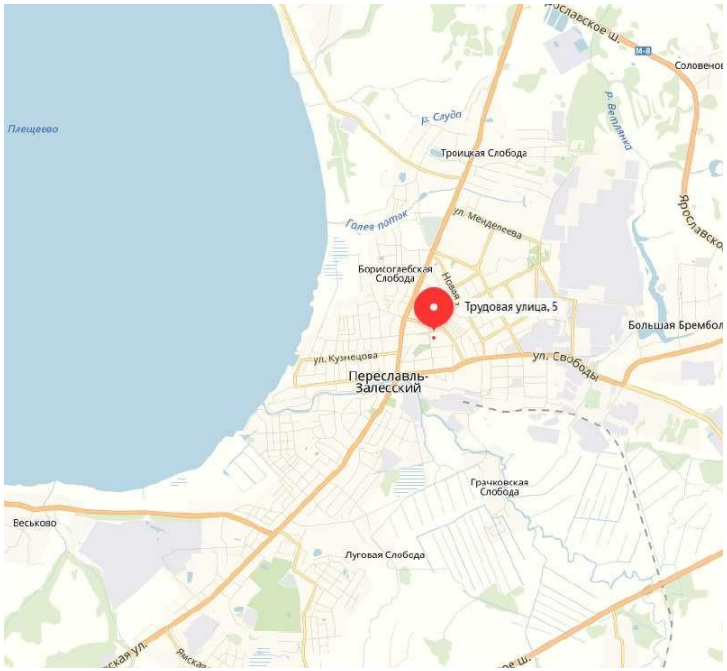

ул. Трудовая, 3-5	Стадия	Лист	Листов
	Схема ТКО	022	112

23	Ул. Журавлева (зарбарак), у дендросада *			асфальт	отсутсвует	нет	4,5	3	1,1			

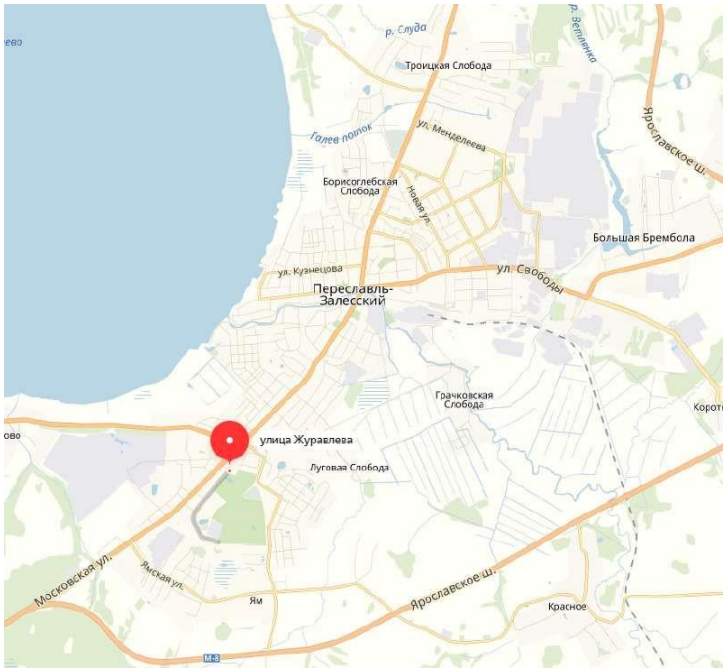

	Стадия	Лист	Листов
ул. Журавлева (у дендросада)	Схема ТКО	023	112

24	Ул. Свободы, 28 (оптика)	56.73884	38.86336	грунт	отсутсвует	нет	7,5	5	1,1			

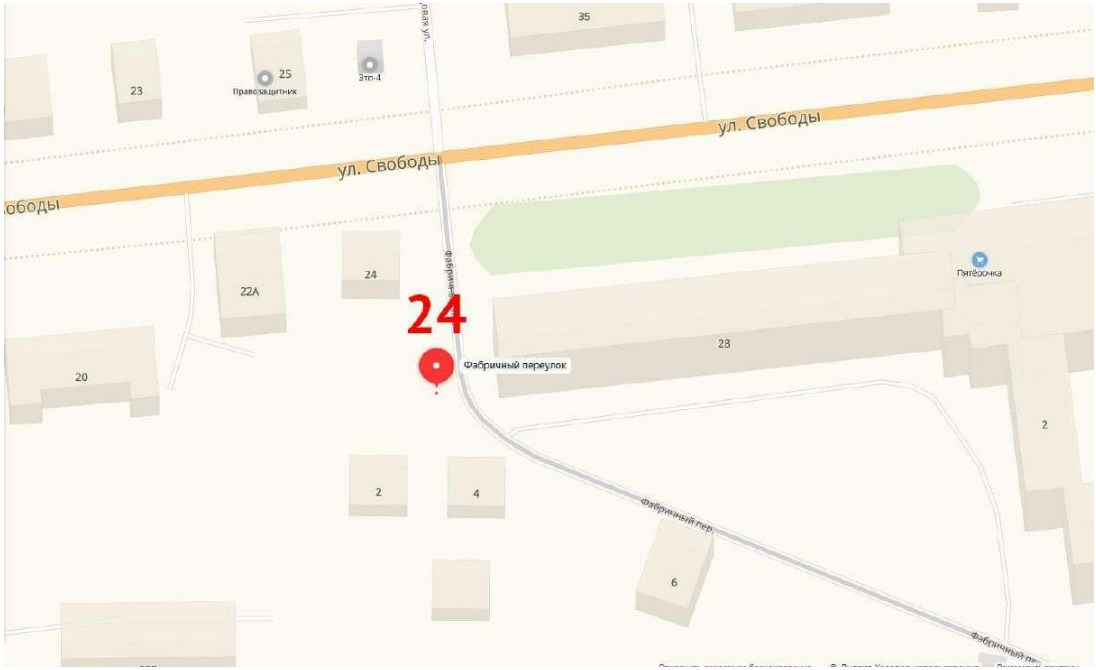

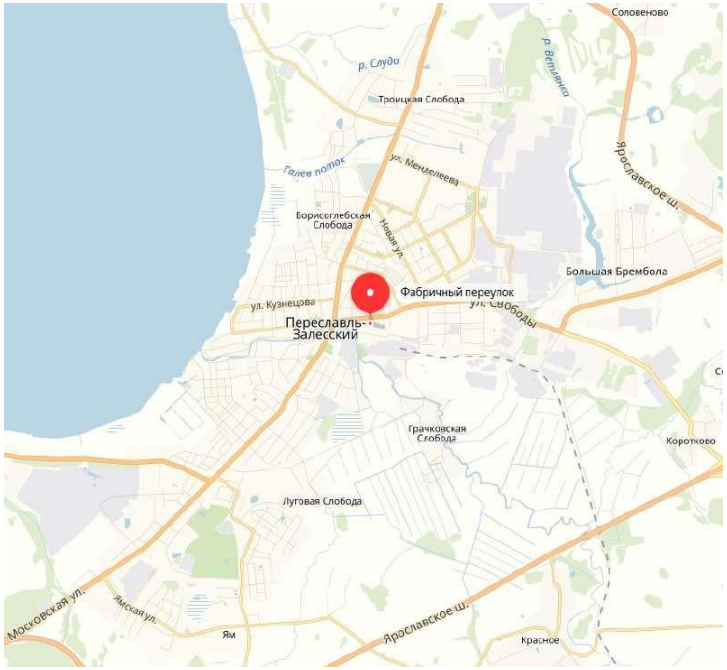

	Стадия	Лист	Листов
ул. Свободы, 28	Схема ТКО	024	112

25	Ул. Полевая, 47	56.74106	38.86875	бетон	профлист	нет	4,5	3	1,1			

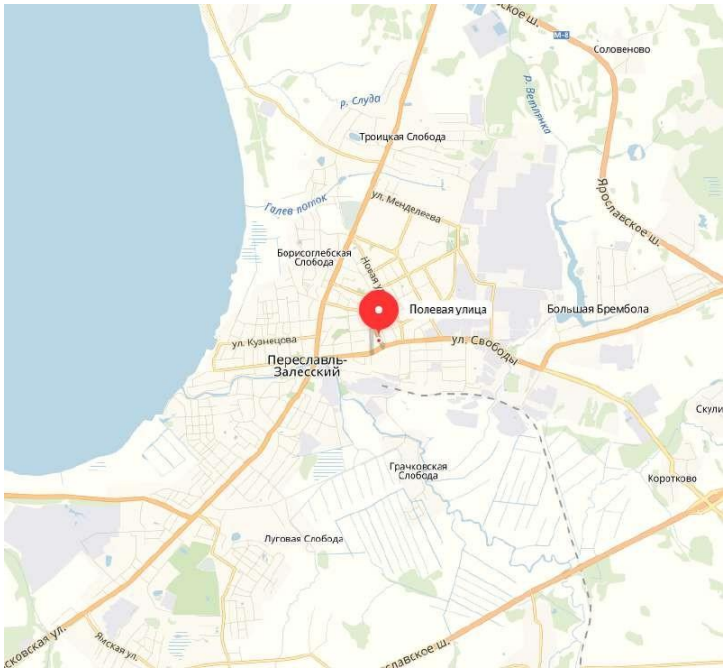

ул. Полевая, 47	Стадия	Лист	Листов
	Схема ТКО	025	112

26	Ул. Свободы, 48 («Магнит»)	56.74020	38.87300	асфальт	отсутсвует	нет	4,5	3	1,1			

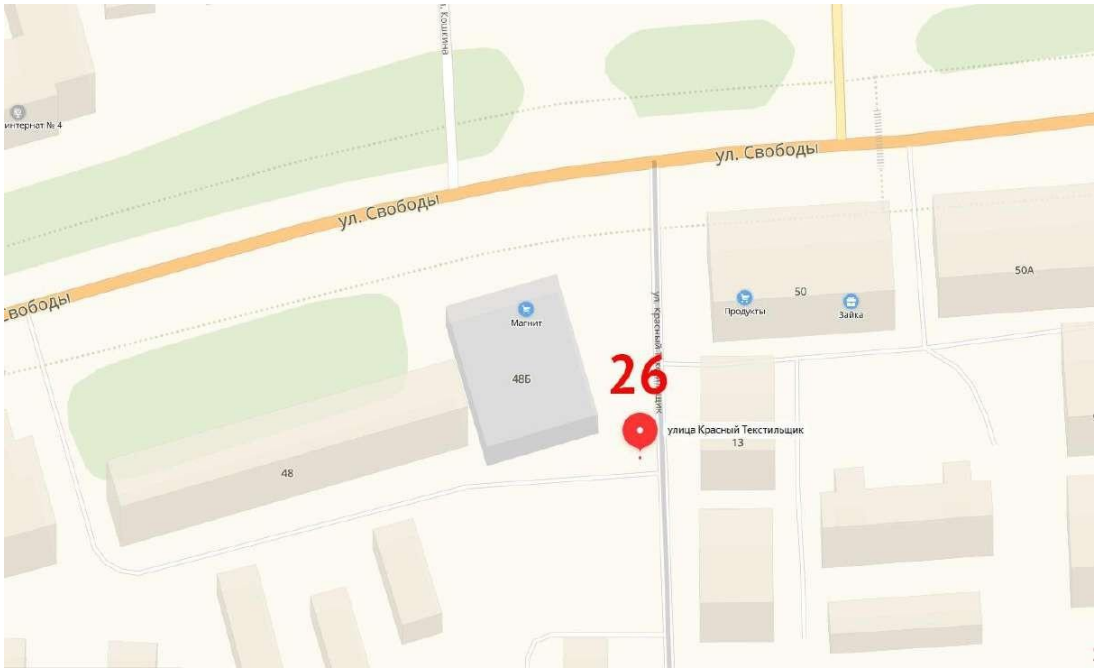

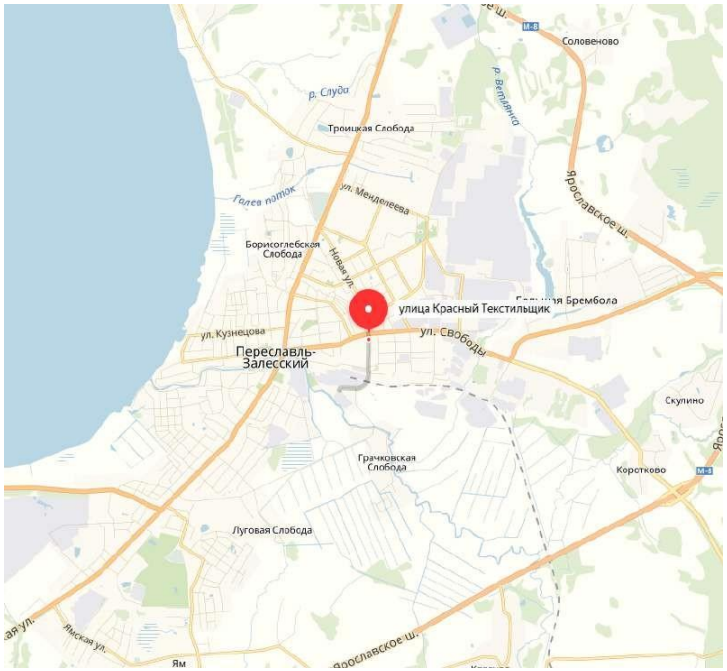

	Стадия	Лист	Листов
ул. Свободы, 48	Схема ТКО	026	112

27	Ул. Кузнечная-Полевая, 1 (пер. Трудовой, возле 14)	56.74387	38.86563	грунт	отсутсвует	нет	7,5	5	1,1			

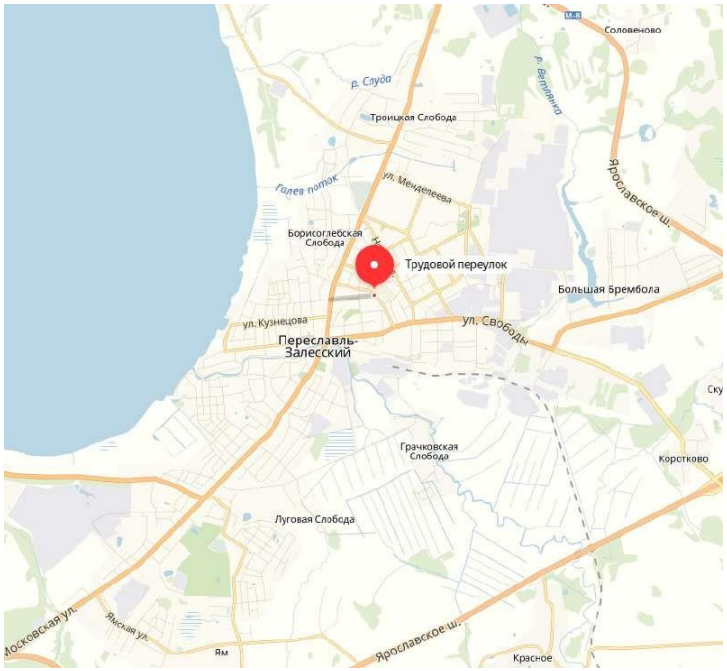

ул. Кузнечная - Полевая, 1	Стадия	Лист	Листов
	Схема ТКО	027	112

28	Ул. Кузнецова, 2	56.74176	38.85527	грунт	профлист	нет	6	4	1,1			

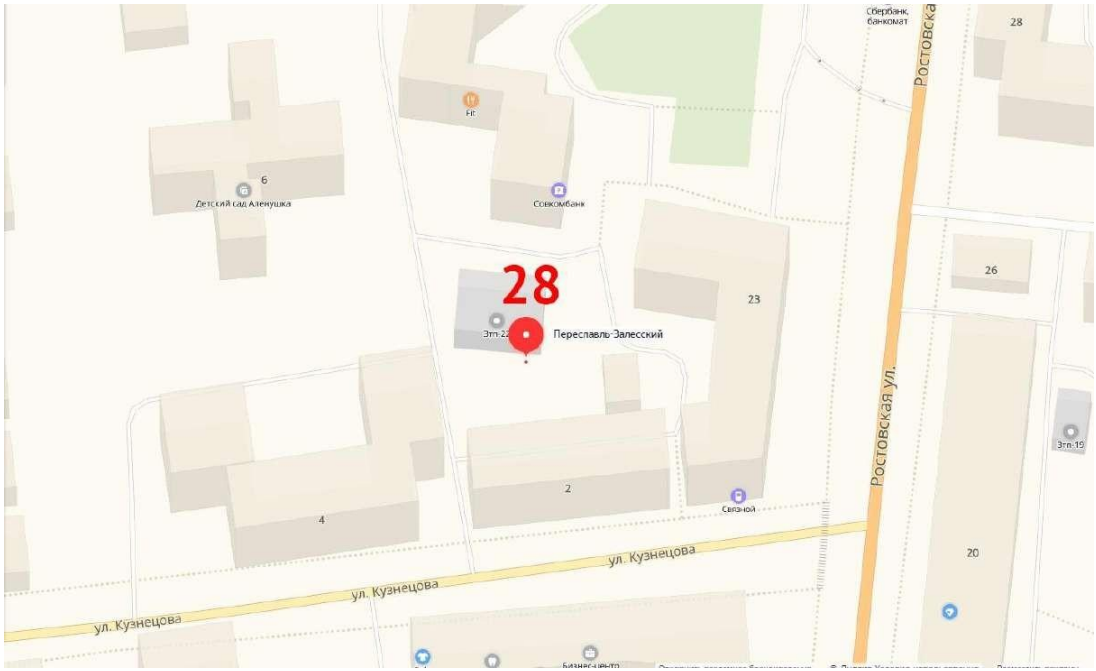

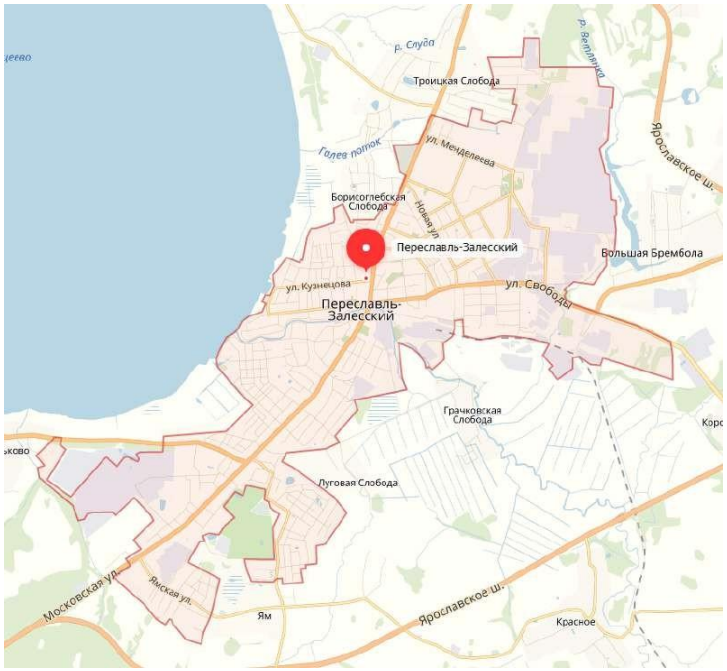

	Стадия	Лист	Листов
ул. Кузнецова, 2	Схема ТКО	028	112

29	Б. Брембола (Строителей,6)	56.74167	38.90528	асфальт	профлист	нет	4,5	3	1,1			

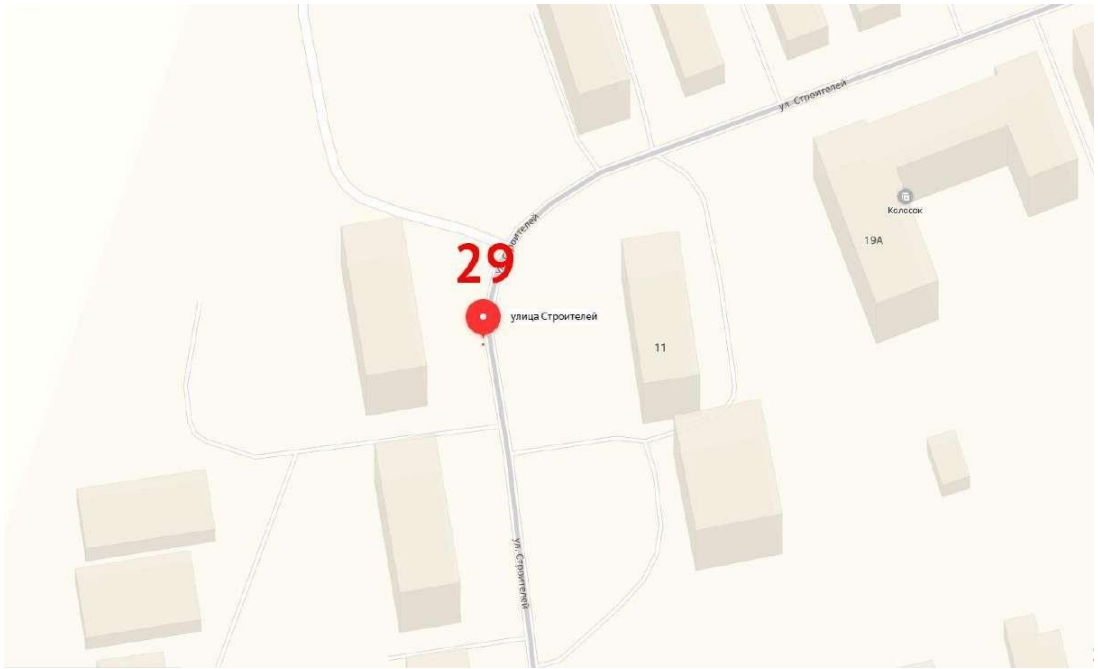

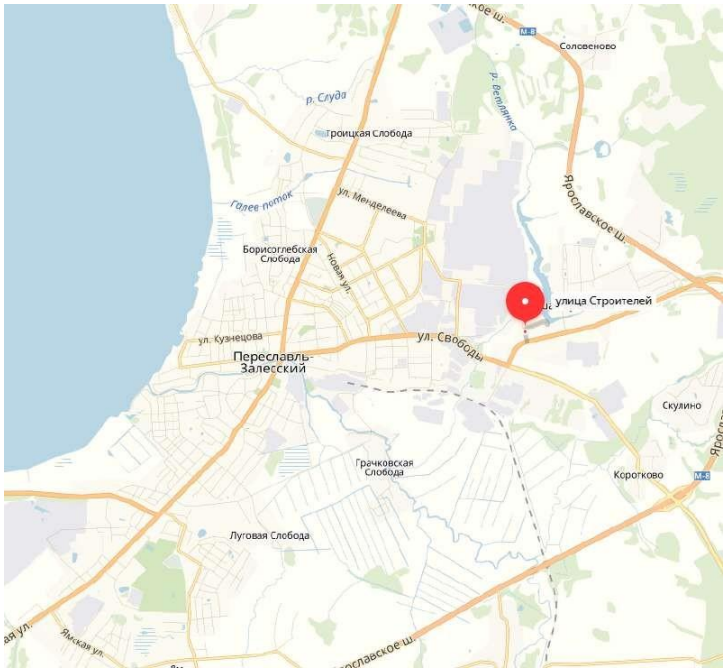

Большая Брембола, ул. Строителей, 6	Стадия	Лист	Листов
	Схема ТКО	029	112

30	Пл. Менделеева, 2	56.75179	38.88893	асфальт	отсутсвует	нет	1,5	1	1,1			

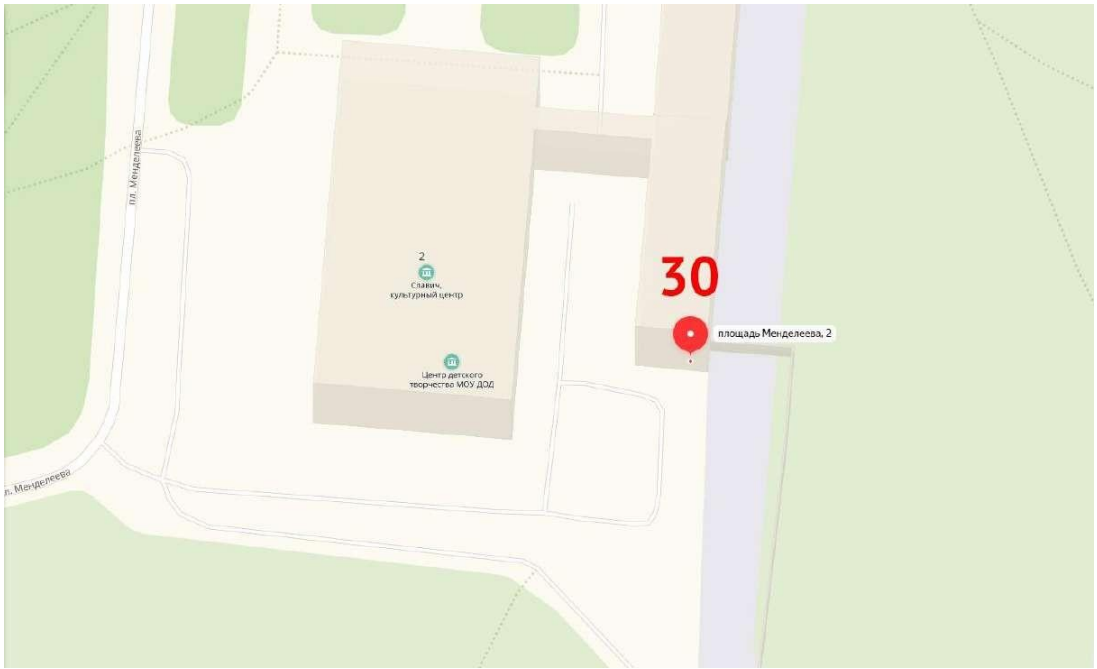

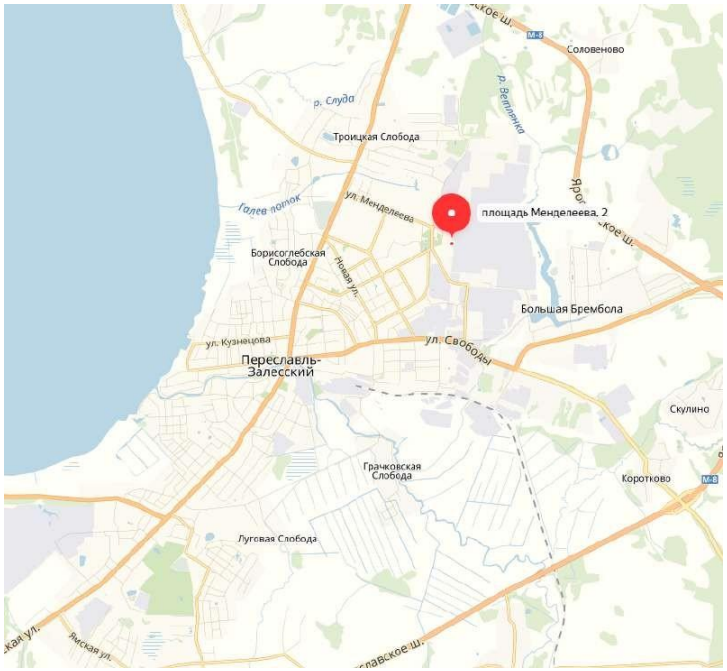

	Стадия	Лист	Листов
пл. Менделеева, 2	Схема ТКО	030	112

31	Пер. Красный (военкомат)	56.74194	38.85845	бетон	профлист	нет	4,5	3	1,1			

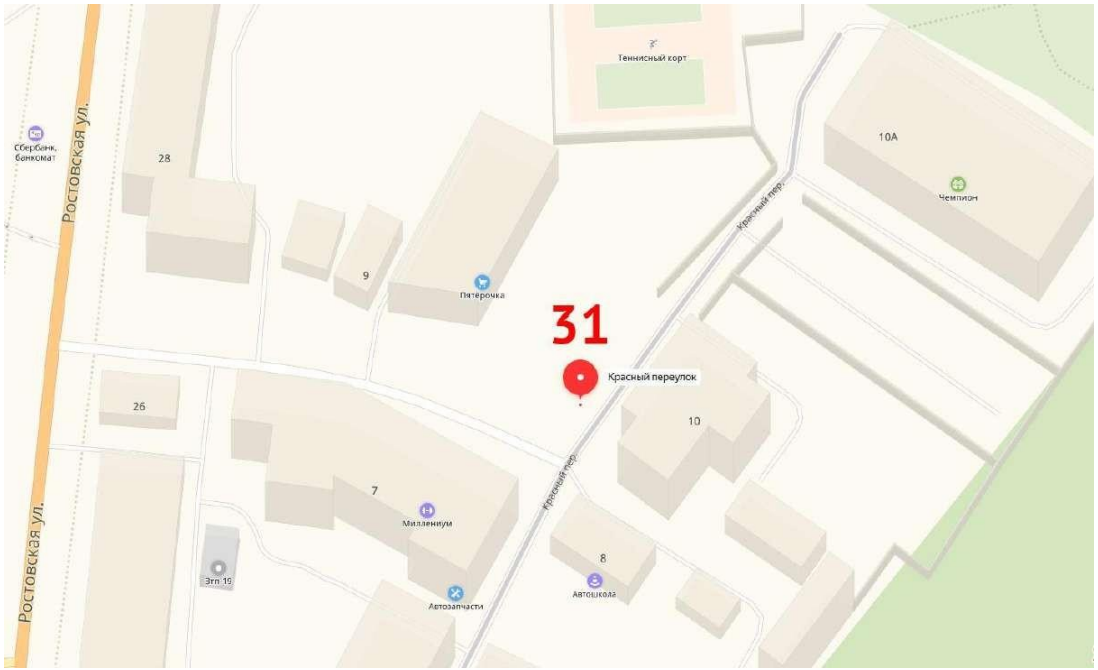

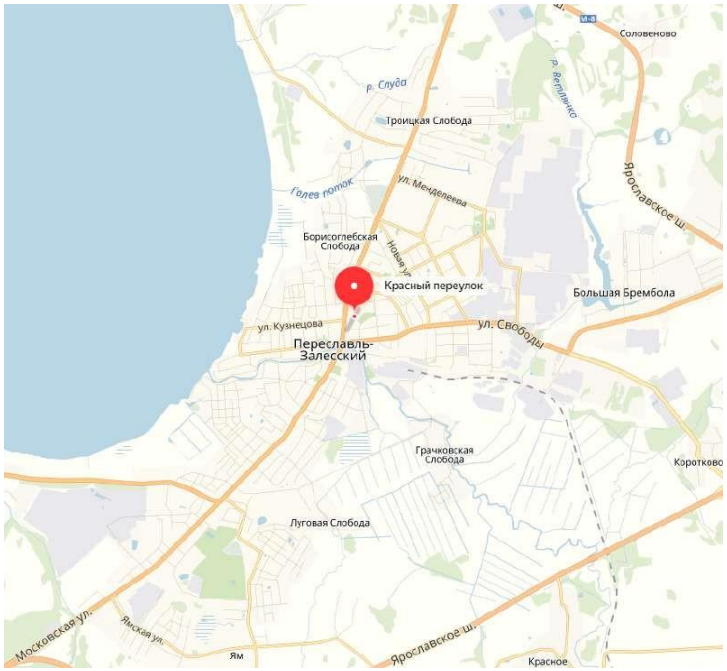

	Стадия	Лист	Листов
пер. Красный (военкомат)	Схема ТКО	031	112

32	Ул. Менделеева, 32-34	56.75389	38.87861	бетон	профлист	нет	7,5	5	1,1			

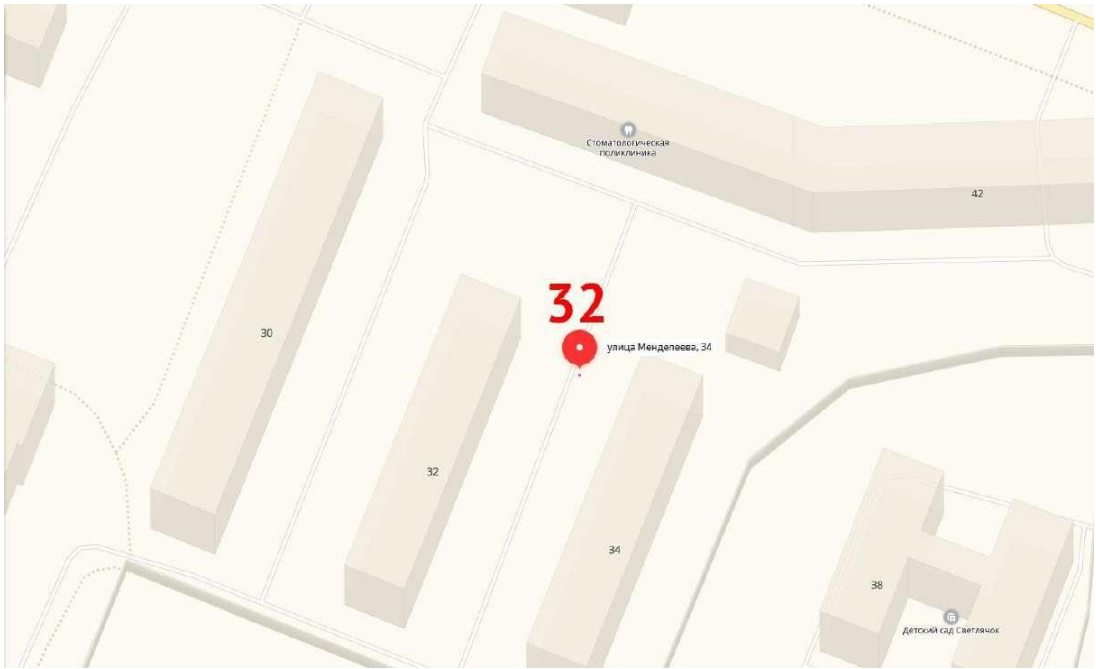

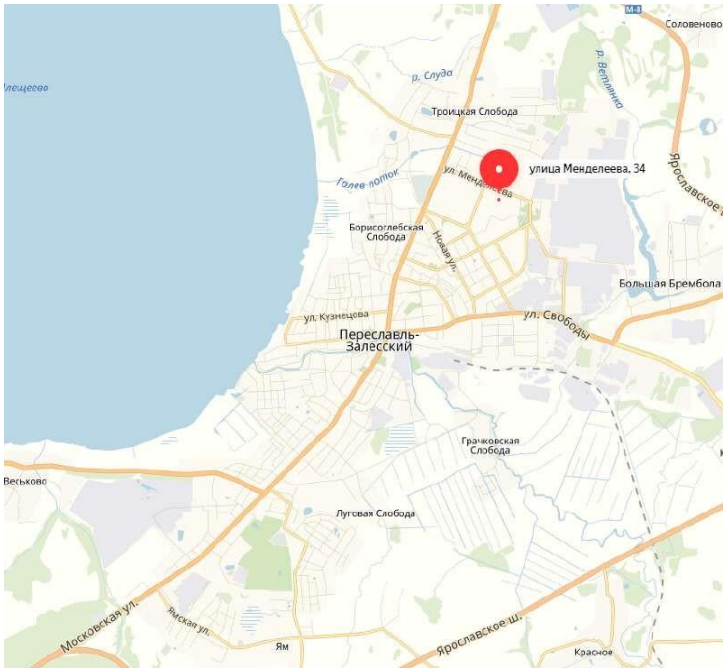

ул. Менделеева 32-34	Стадия	Лист	Листов
	Схема ТКО	032	112

33	Маловский сад, 16-18	56.73625	38.87829	бетон	профлист	нет	3	2	1,1			

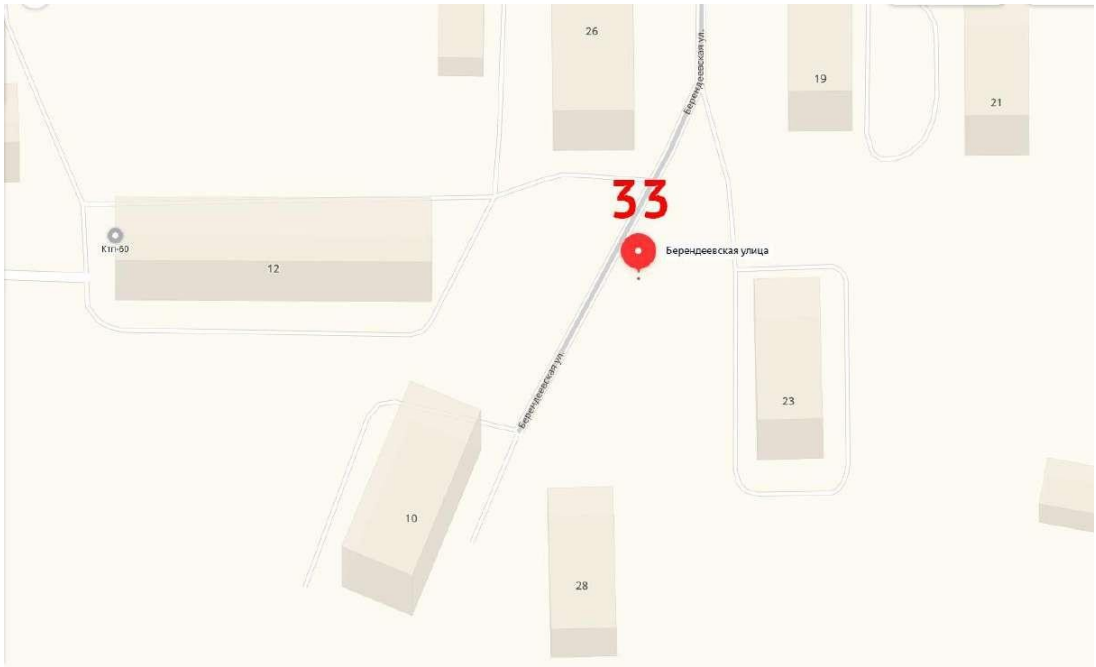

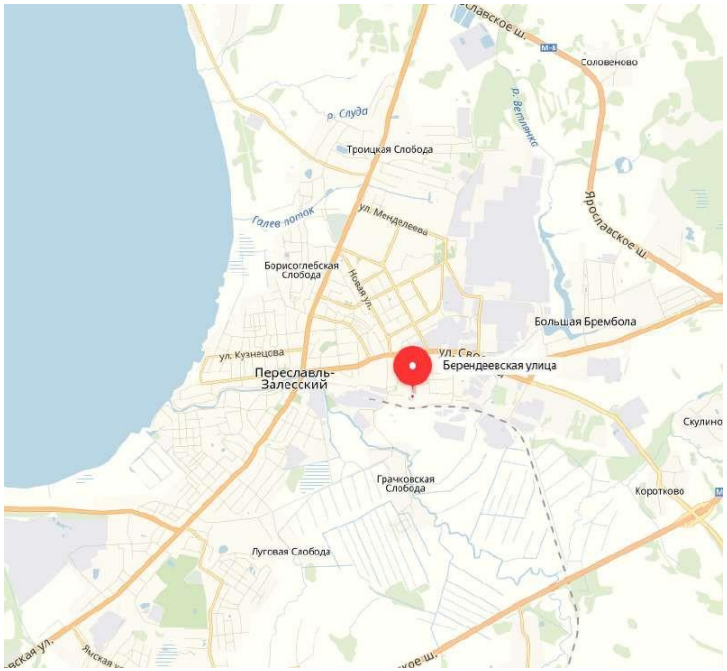

ул. Маловский Сад 16-18	Стадия	Лист	Листов
	Схема ТКО	033	112

34	Ул. 40 лет ВЛКСМ, 4	56.73945	38.88138	бетон	иное (сетка, камень)	да	7,5	5	1,1			

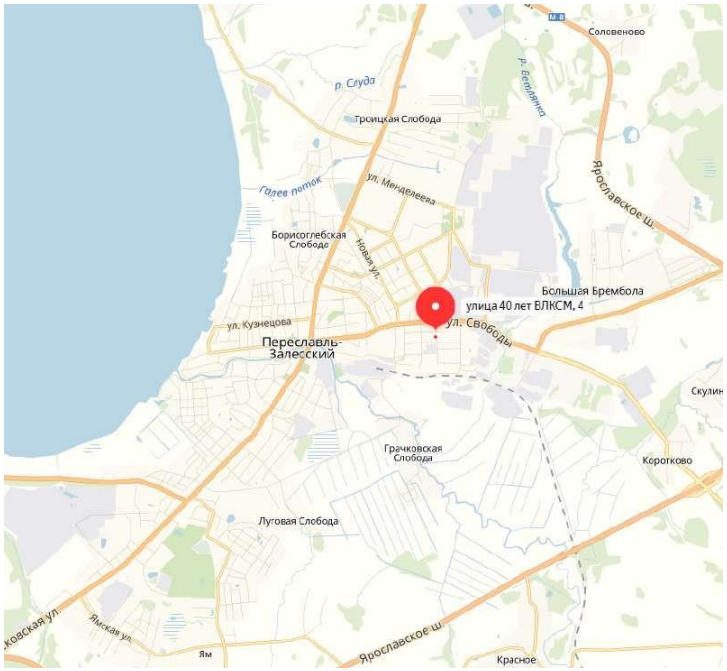

	Стадия	Лист	Листов
ул. 40 лет ВЛКСМ, 4	Схема ТКО	034	112

35	Пер. Новомирский, 1а	56.73876	38.84609	грунт	отсутсвует	нет	7,5	5	1,1			

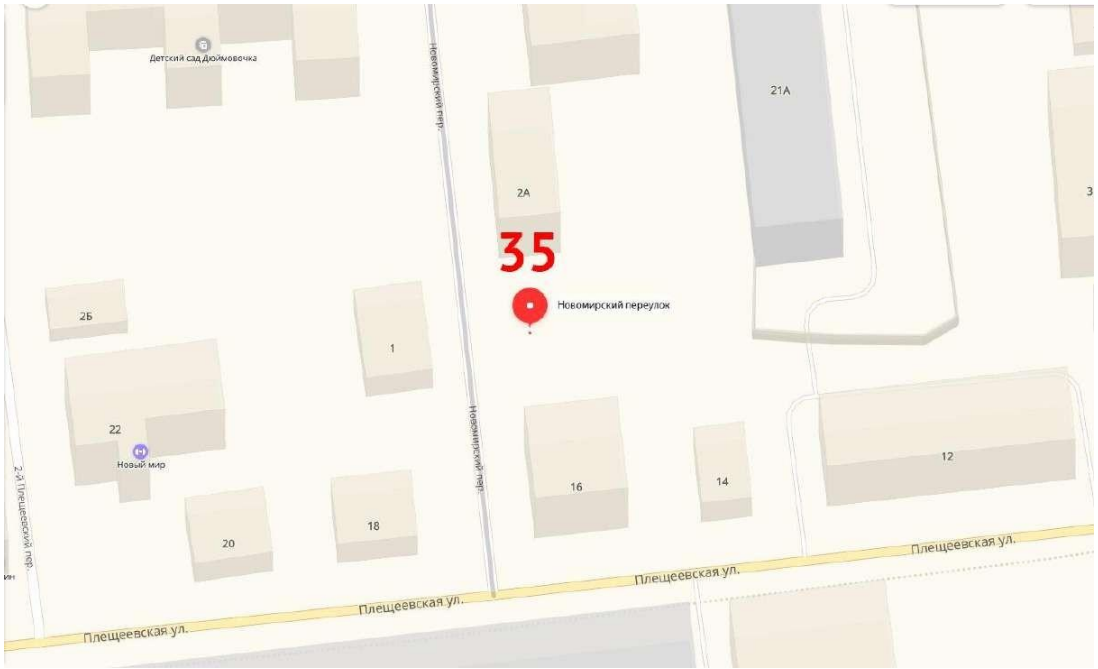

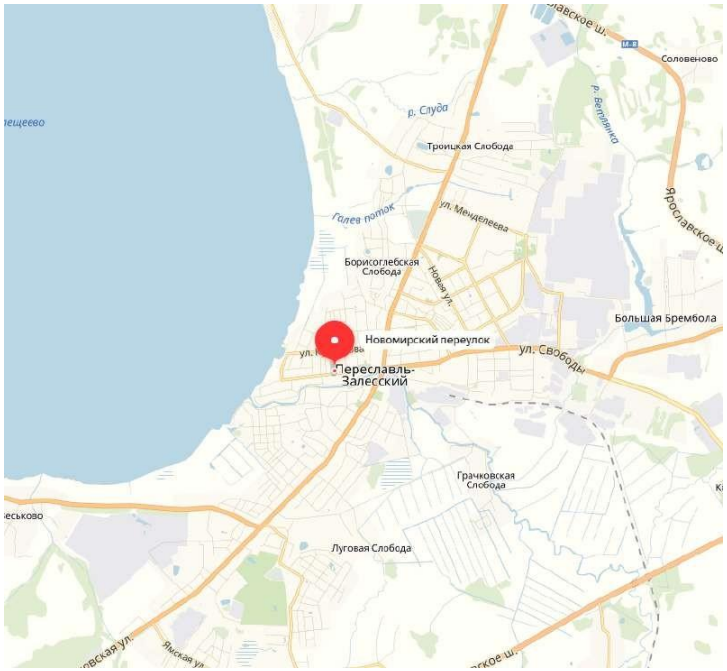

пер. Новомирский, 1А	Стадия	Лист	Листов
	Схема ТКО	035	112

36	ул. Гражданская-пер.Оптимистов	56.727644	38.832992	бетон	профлист	нет	6	4	1,1			

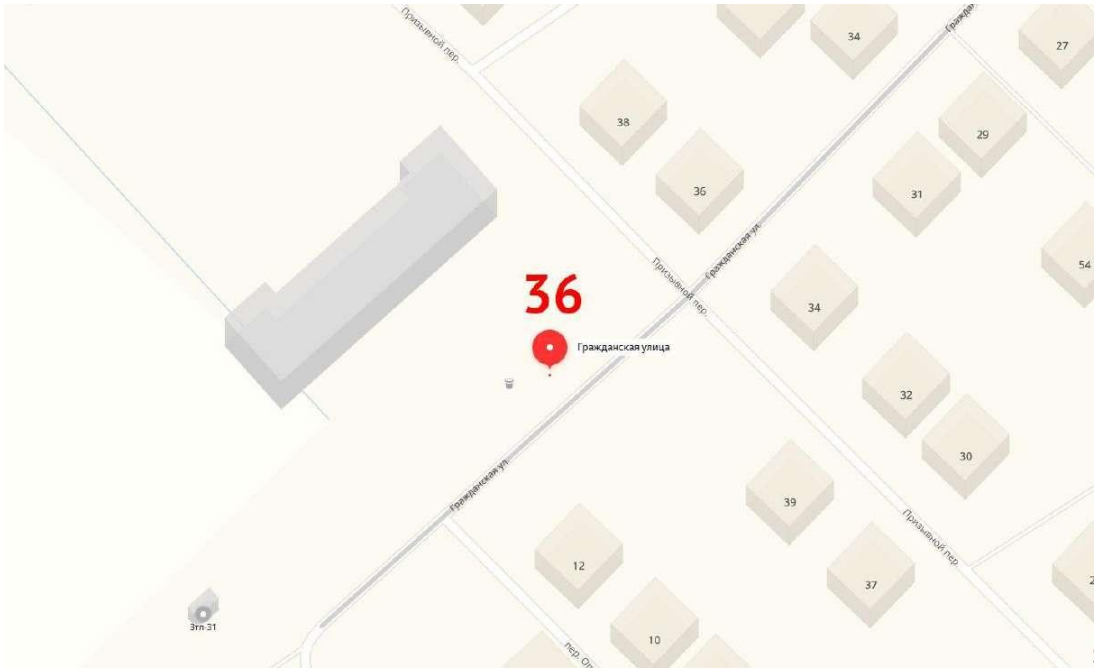

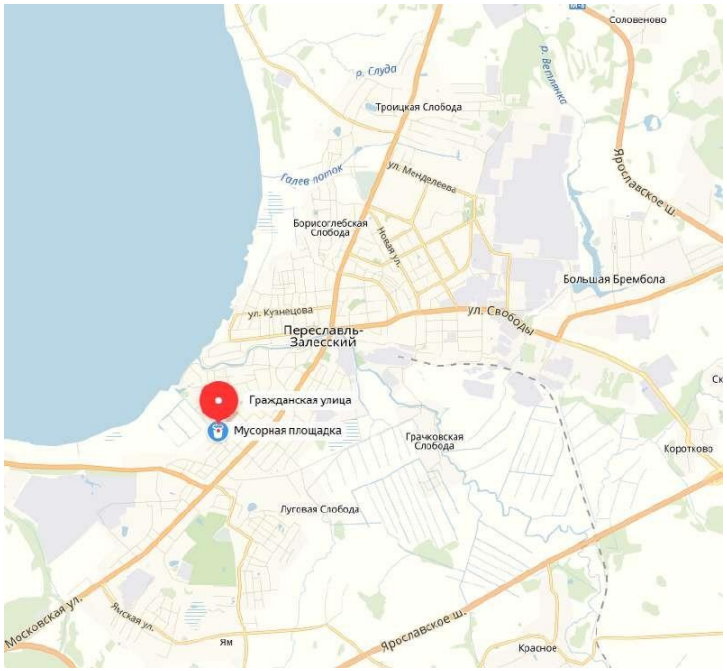

ул. Гражданская - пер. Оптимистов	Стадия	Лист	Листов
	Схема ТКО	036	112

37	Ул. Плещеевская, 2 (Конная, 1-3)	56.73892	38.85061	асфальт	отсутсвует	нет	3	2	1,1			

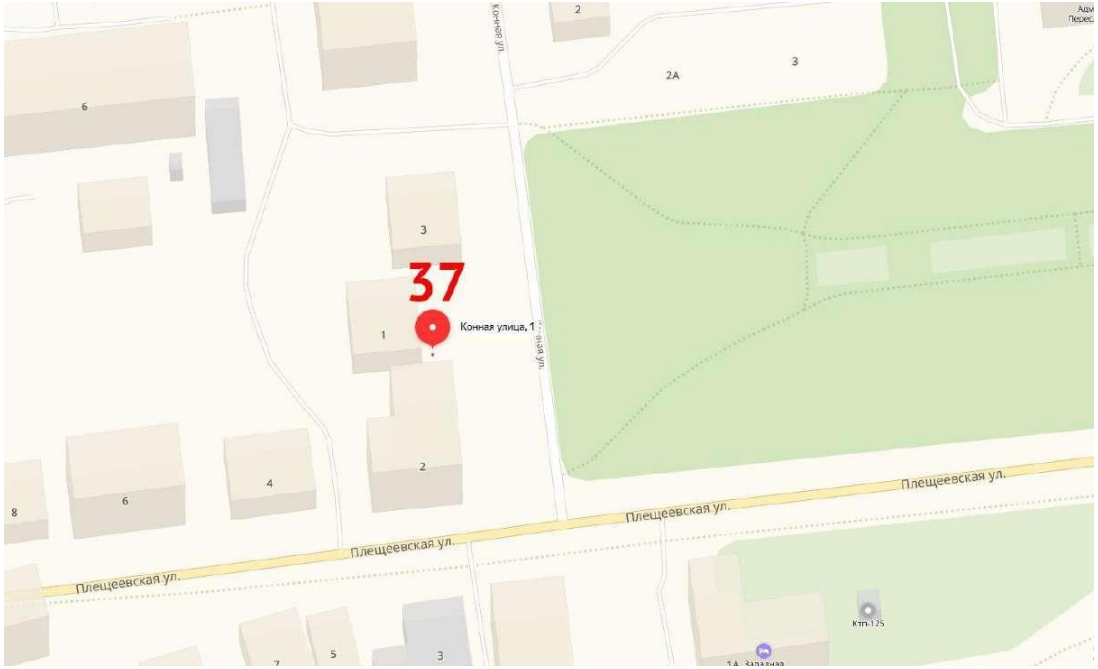

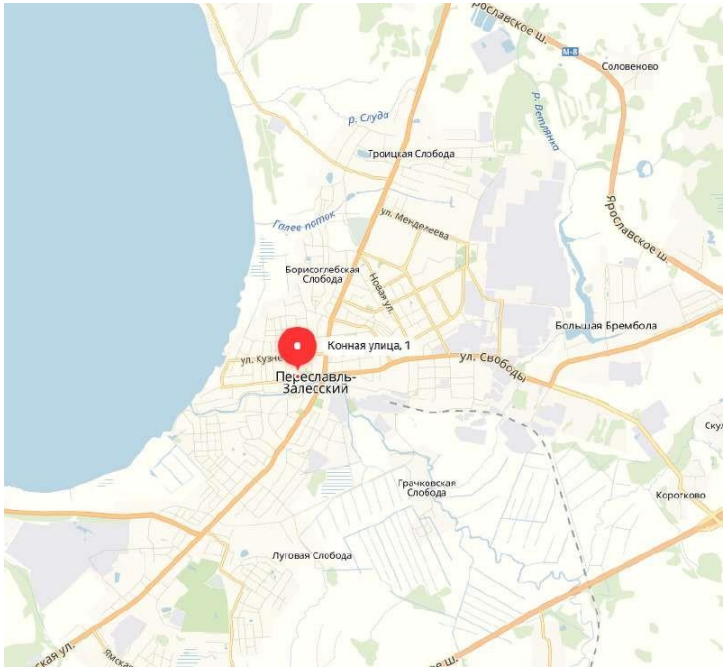

	Стадия	Лист	Листов
ул. Плещеевская, 2	Схема ТКО	037	112

38	Ул. Первомайская, 12	56.74027	38.84827	грунт	профлист	нет	7,5	5	1,1			

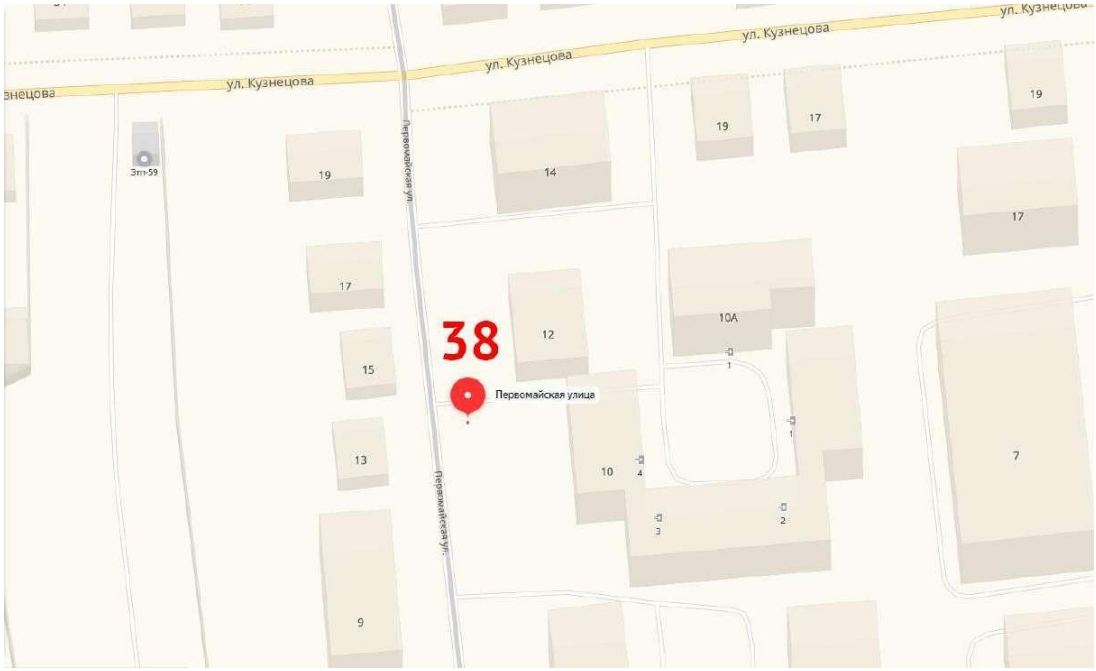

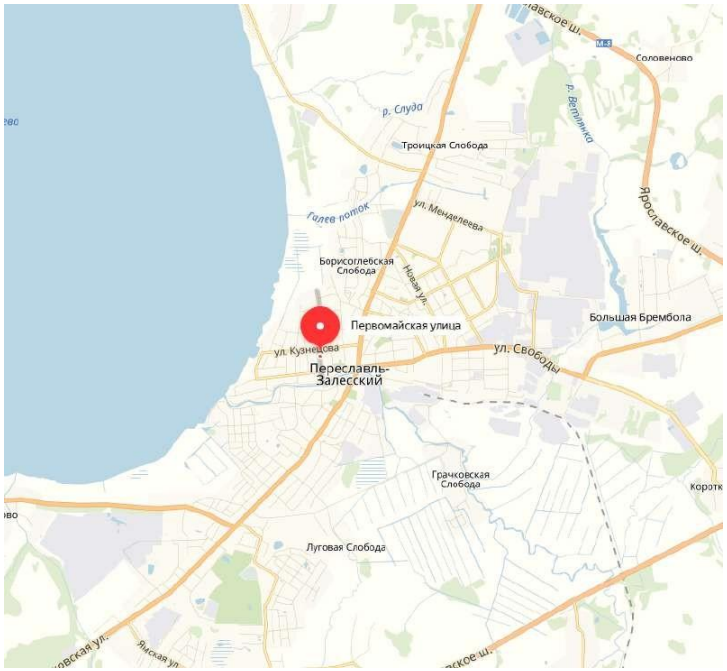

ул. Первомайская, 12	Стадия	Лист	Листов
	Схема ТКО	038	112

39	Ул. Урицкого, 6 (ул. Кузнечная, д. 18)	56.74516	38.85828	асфальт	отсутсвует	нет	1,5	1	8			

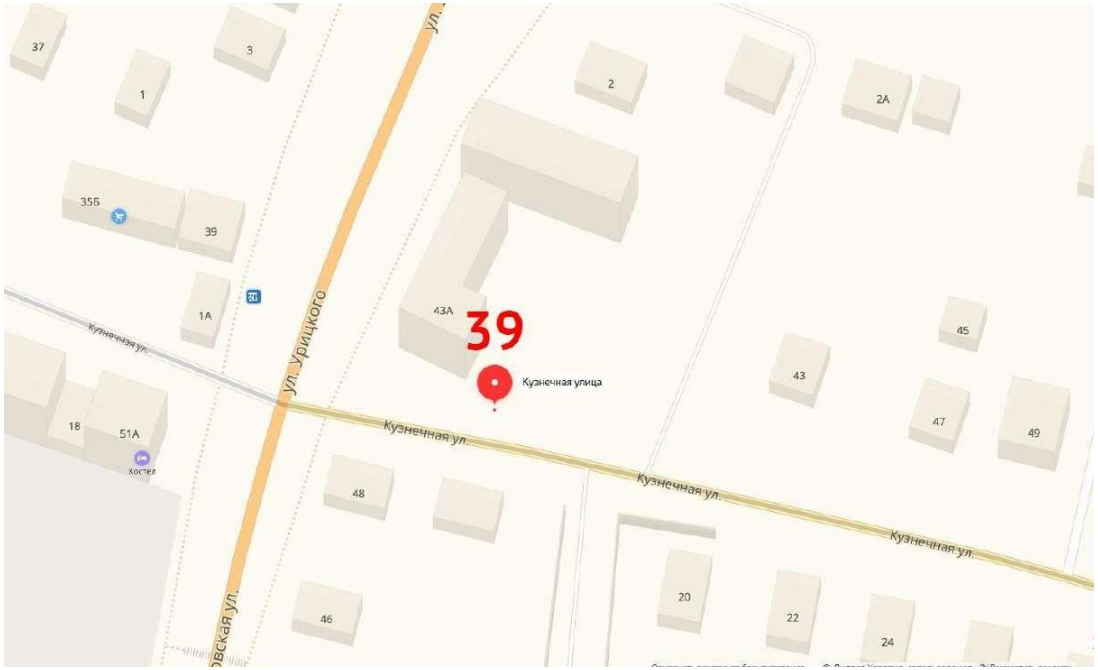

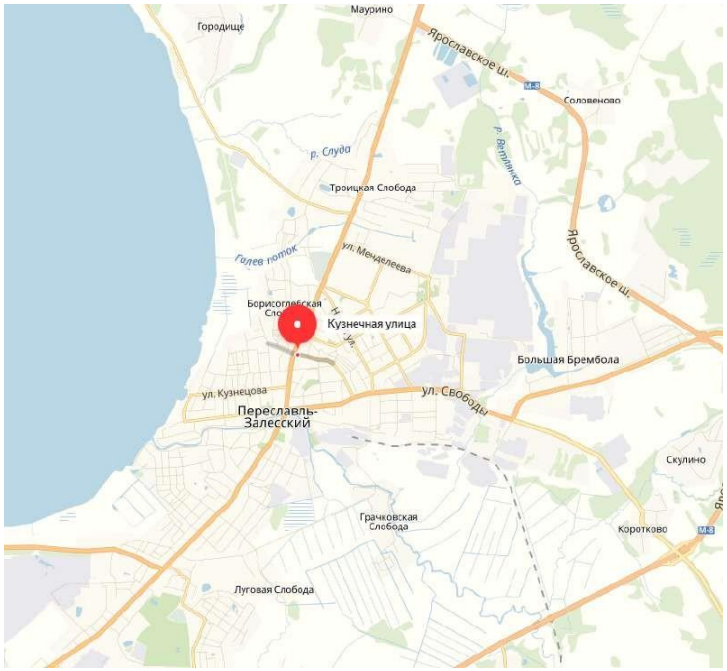

ул. Урицкого, 6	Стадия	Лист	Листов
	Схема ТКО	039	112

40	Ул. Проездная (Тайницкий)	56.734744	38.848750	бетон	иное (сетка, камень)	нет	4,5	3	1,1			

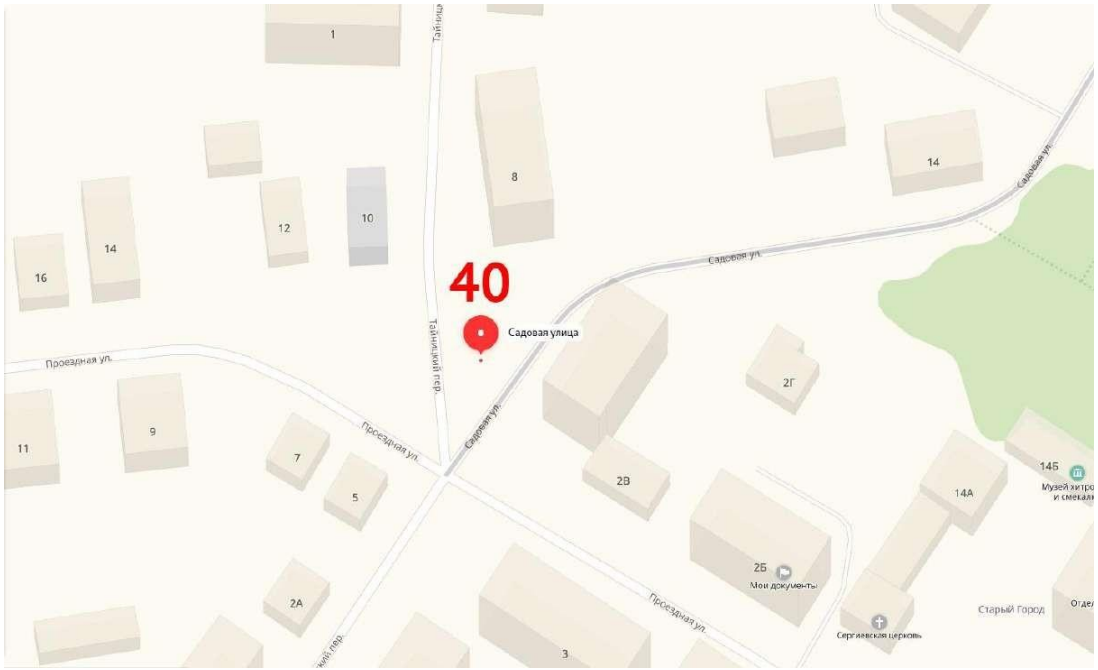

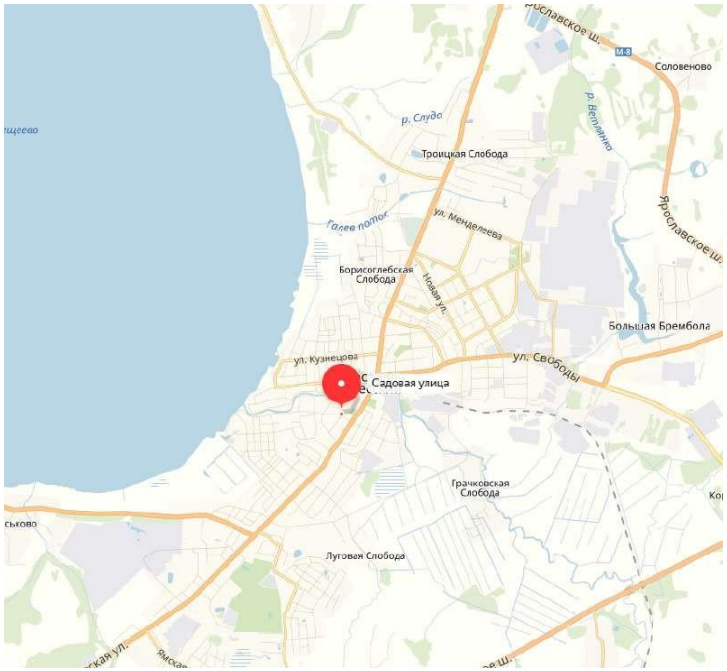

	Стадия	Лист	Листов
ул. Проездная (Тайницкий)	Схема ТКО	040	112

41	Ул. Красноэховская, около 3	56.73972	38.87500	бетон	отсутсвует	нет	4,5	3	1,1			

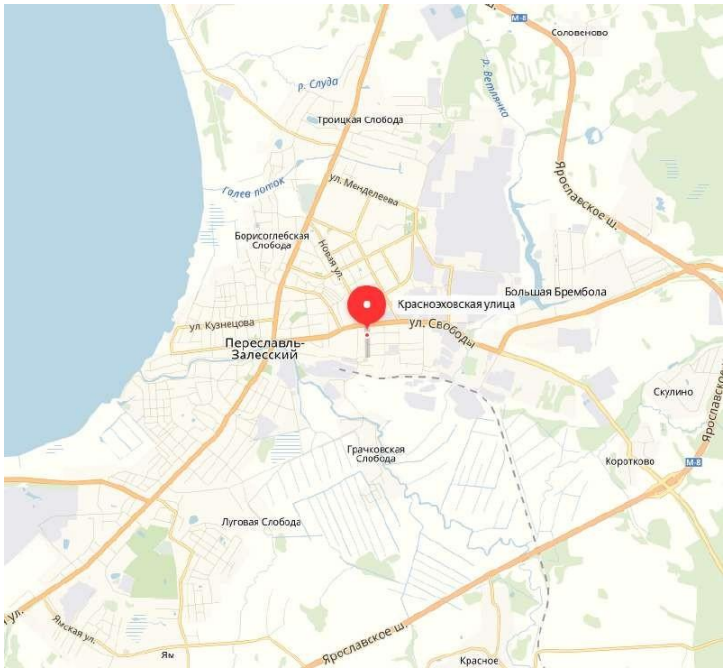

	Стадия	Лист	Листов
ул. Красноэховская, 3	Схема ТКО	041	112

42	Пер. Берендеевский, 18-20	56.73806	38.88472	бетон	отсутсвует	нет	4,5	3	1,1			

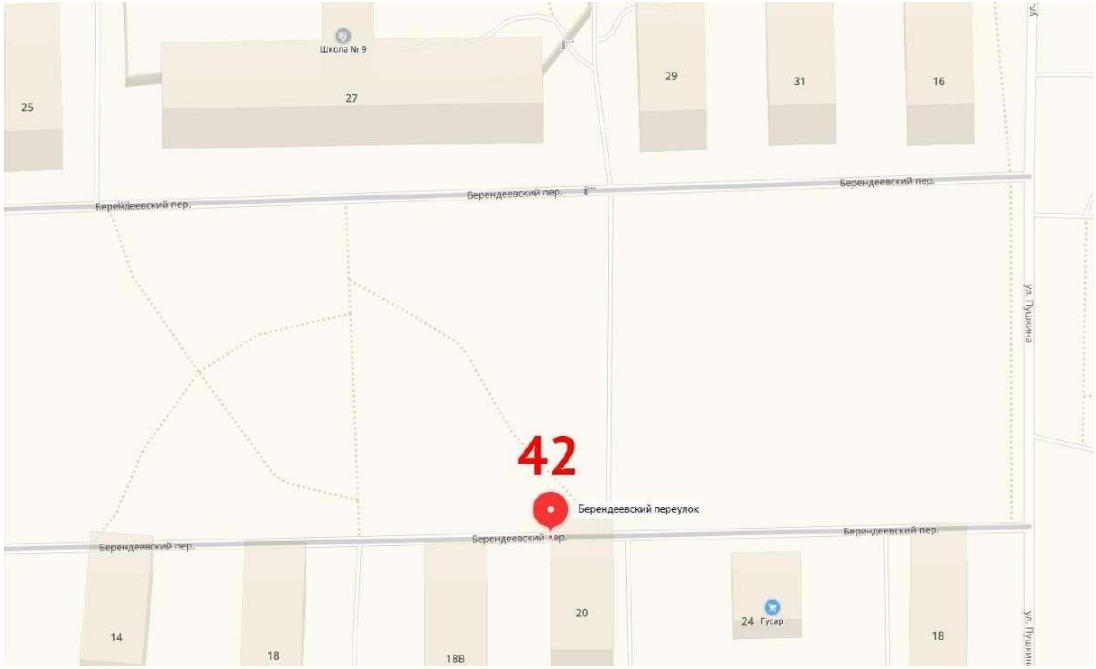

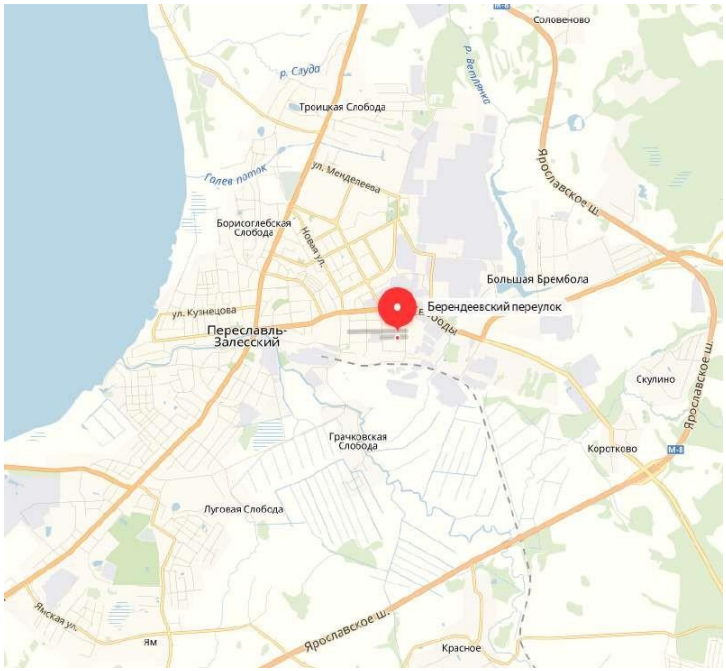

пер. Берендеевский 18-20	Стадия	Лист	Листов
	Схема ТКО	042	112

43	Ул. Ростовская, 4	56.739412	38.856806	грунт	профлист	нет	4,5	3	1,1			

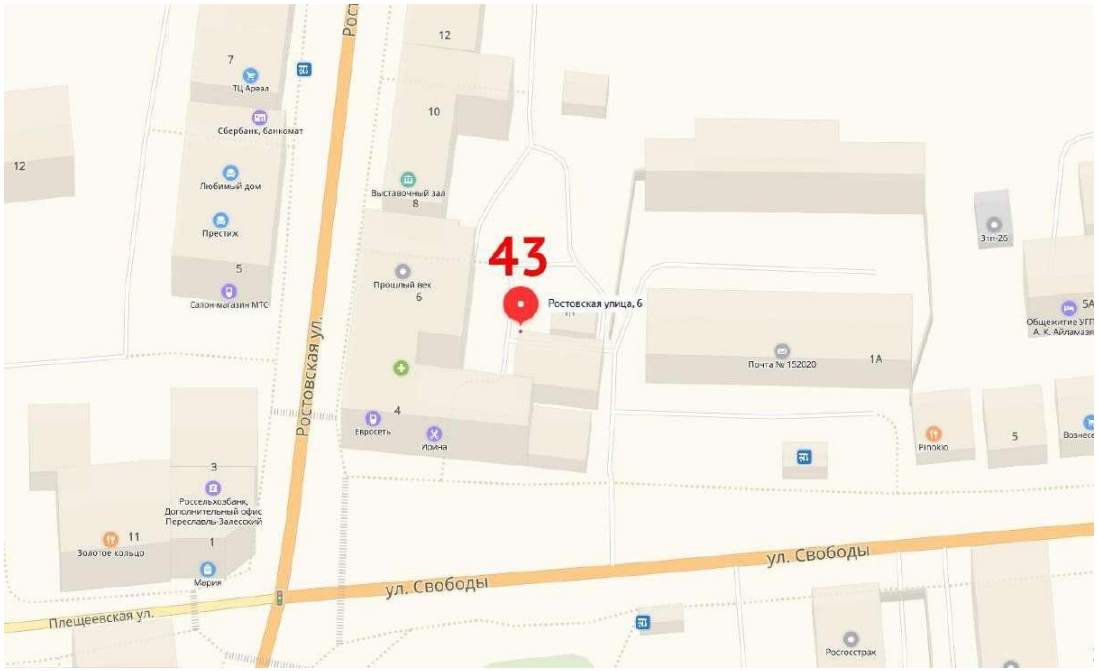

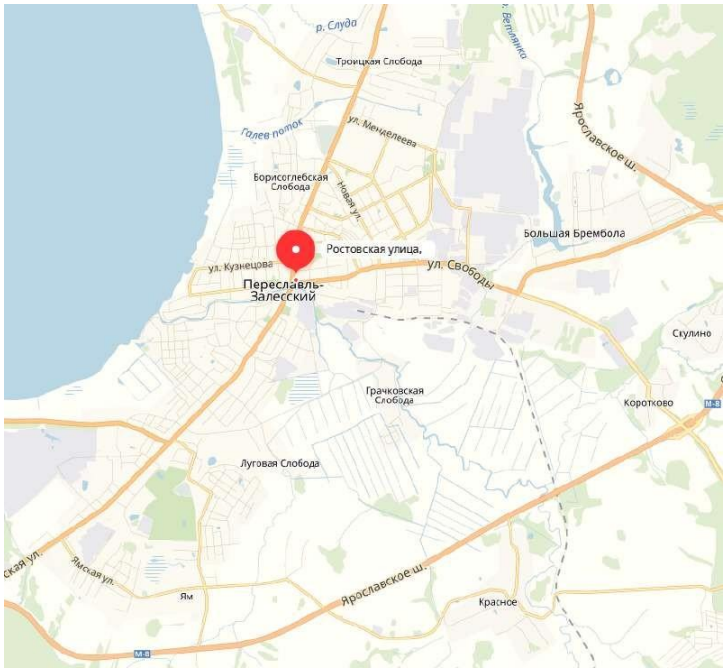

ул. Ростовская, 4	Стадия	Лист	Листов
	Схема ТКО	043	112

44	Пер. Призывной, 90	56.729967	38.829781	бетон	профлист	нет	7,5	5	1,1			

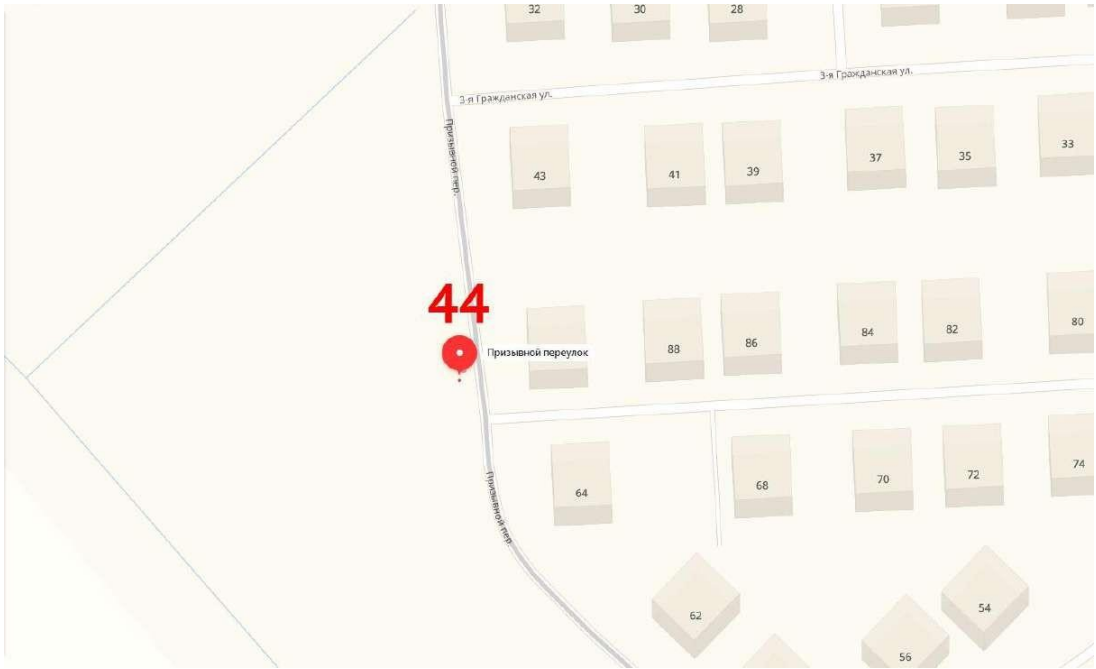

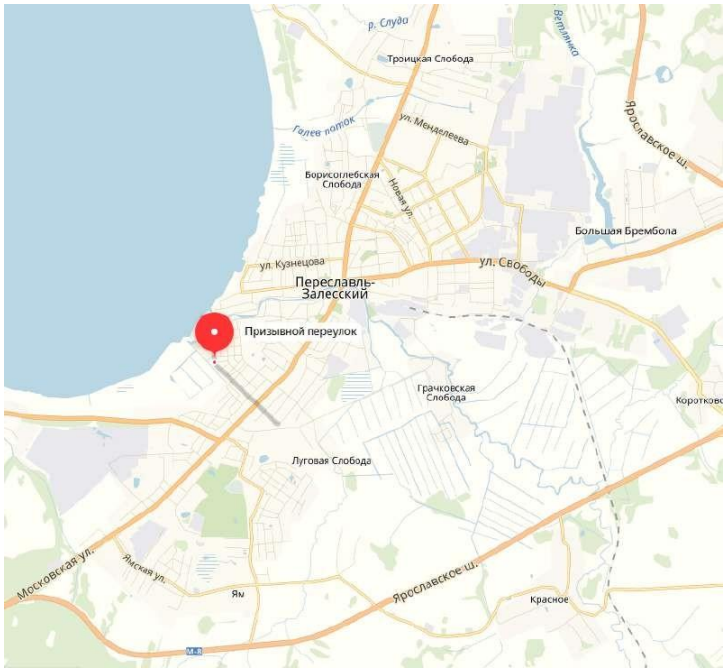

пер. Призывной, 90	Стадия	Лист	Листов
	Схема ТКО	044	112

45	Ул. Свободы, 45-47	56.739964	38.867224	грунт	отсутсвует	нет	3	2	1,1			

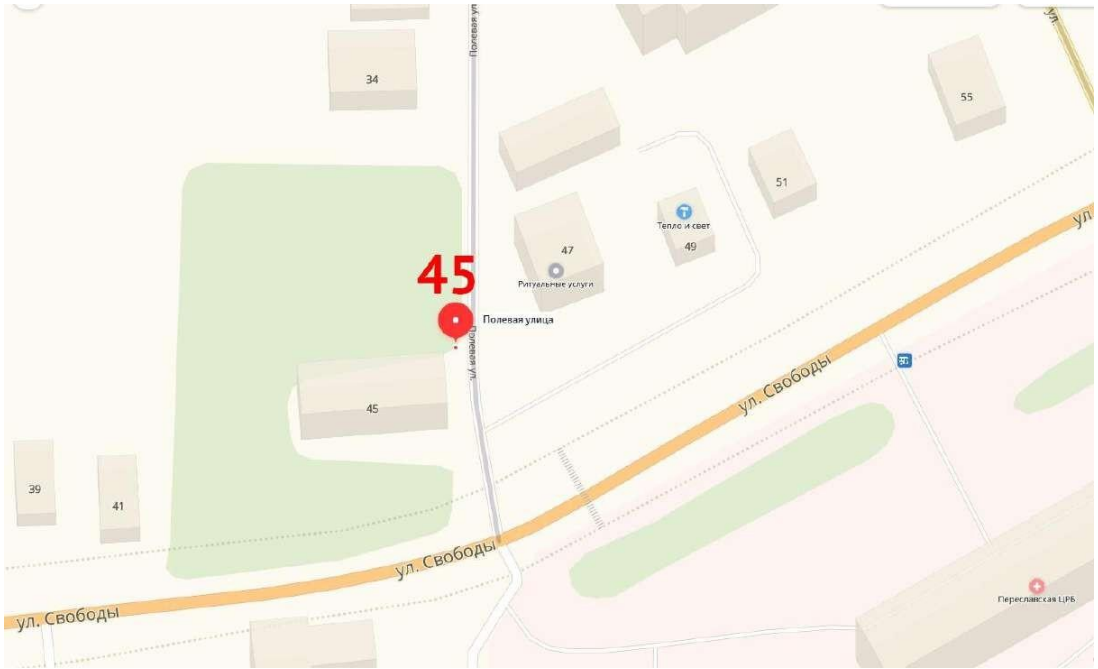

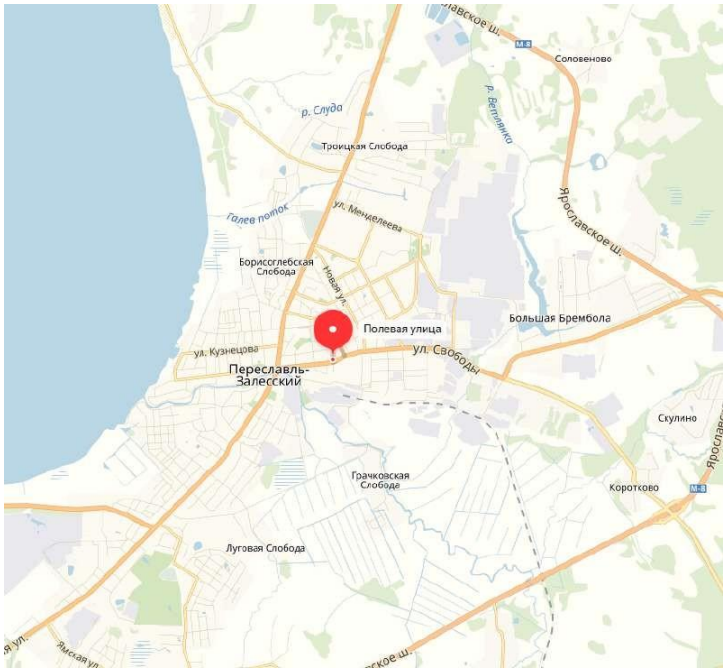

ул. Свободы, 45-47	Стадия	Лист	Листов
	Схема ТКО	045	112

46	Пер. Кривоколенный, 5 (за "Дикси")	56.739566	38.858538				4,5	3	1,1			

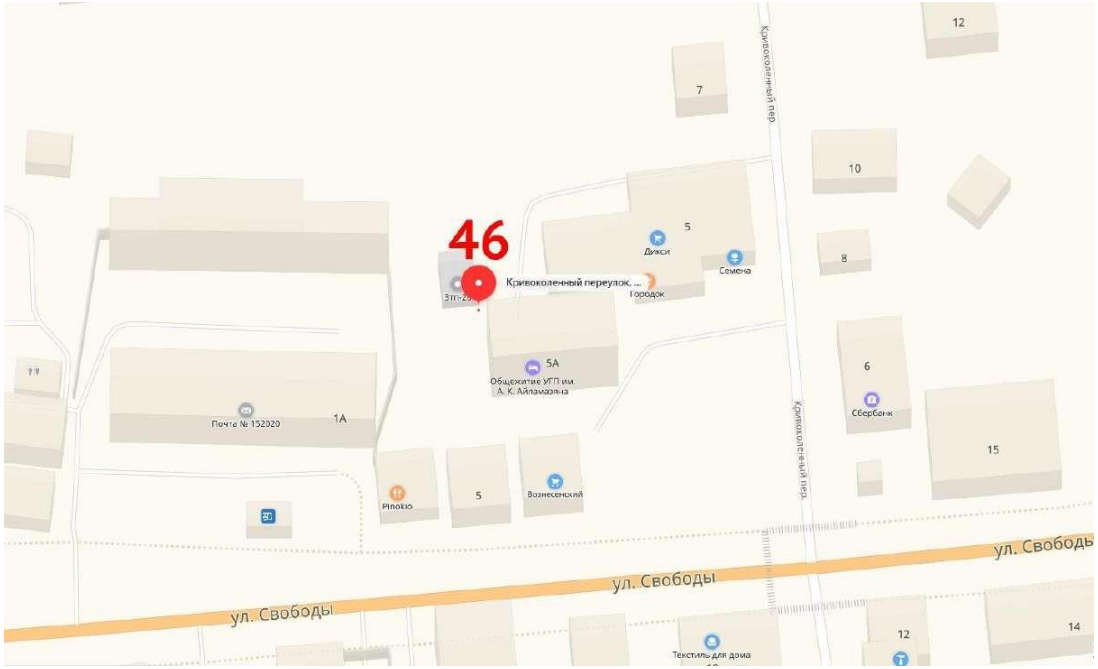

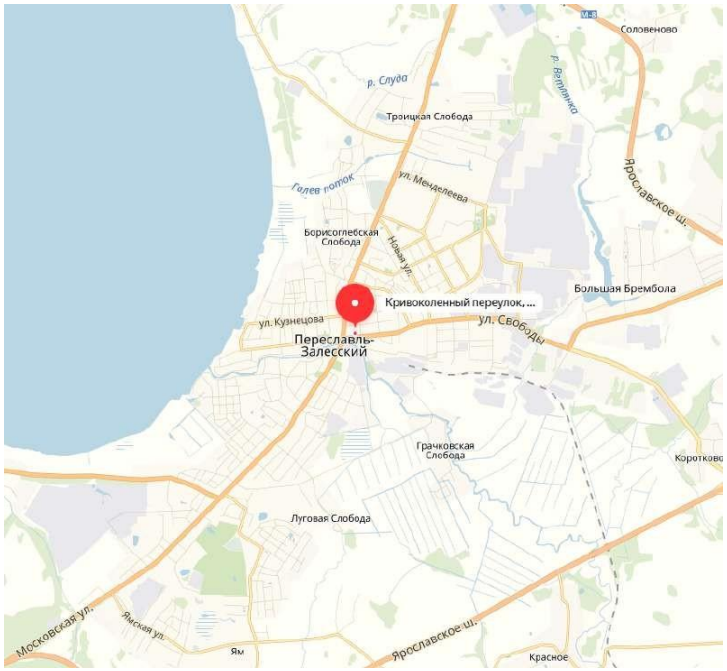

	Стадия	Лист	Листов
пер. Кривоколенный, 5	Схема ТКО	046	112

47	Ул. Малая Протечная, 27	56.729899	38.856986	бетон	отсутсвует	нет	3	2	1,1			

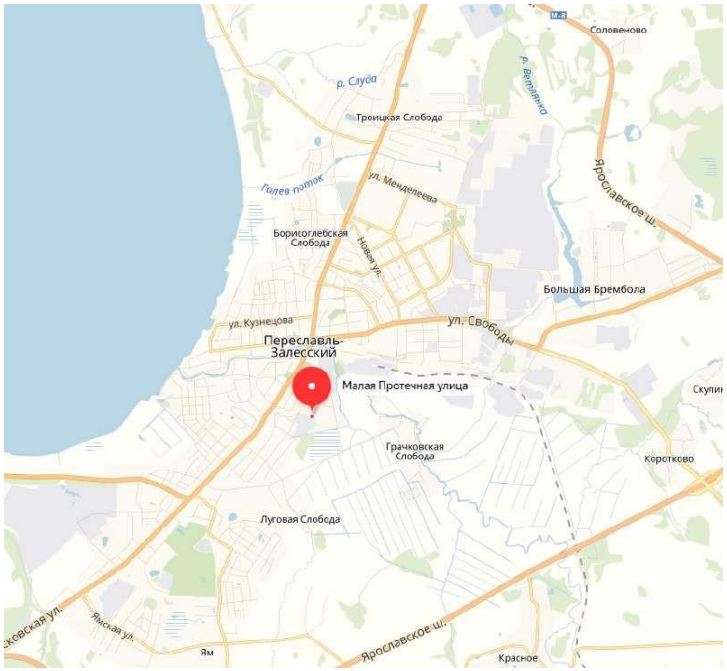

ул. Малая Протечная, 27	Стадия	Лист	Листов
	Схема ТКО	047	112

48	Пер. Грачковский, 12а	56.731708	38.856838	асфальт	отсутсвует		3	2	1,1			

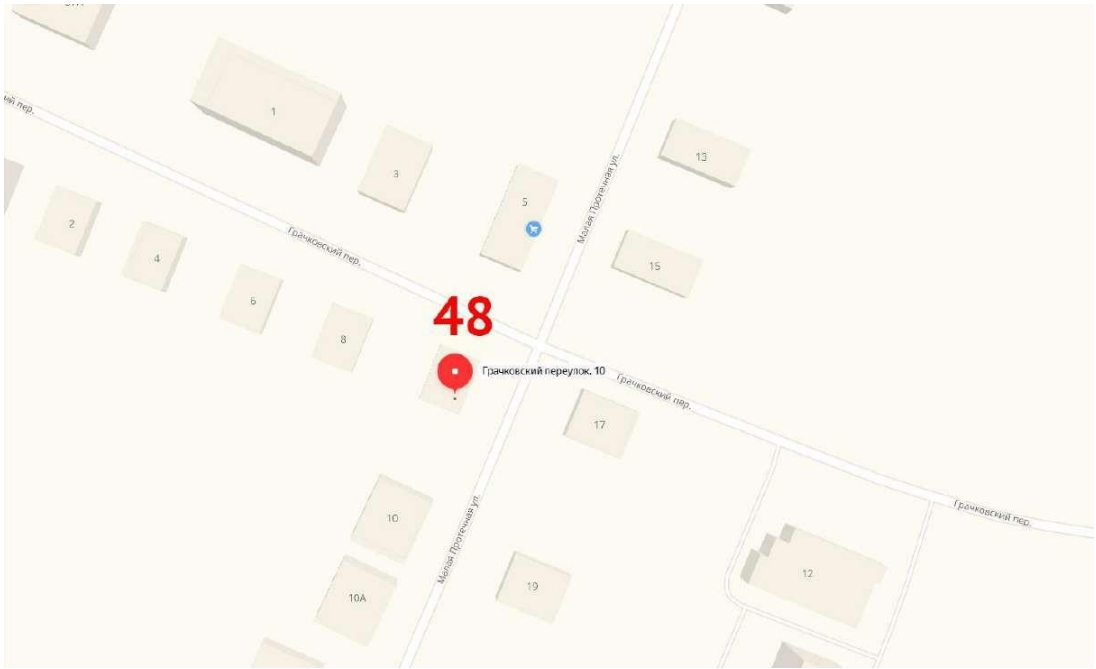

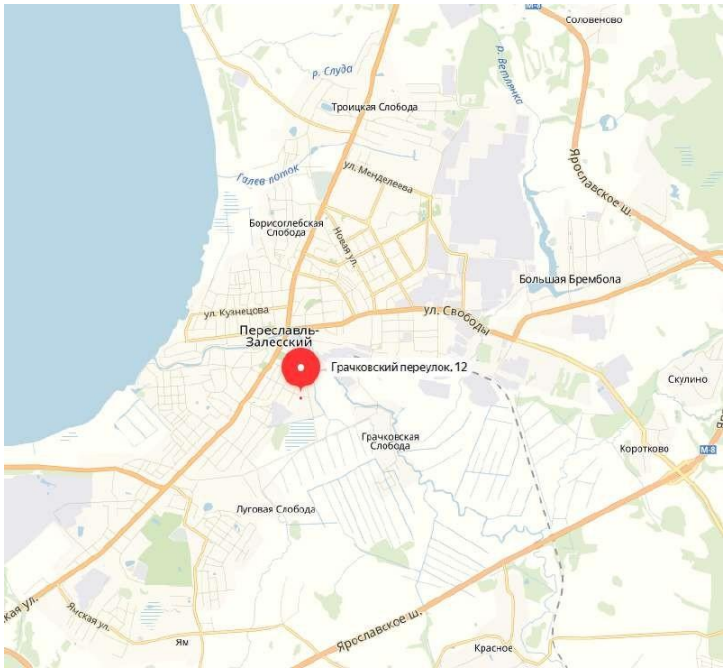

пер. Грачковский, 12А	Стадия	Лист	Листов
	Схема ТКО	048	112

49	Ул. Трудовая, 16	56.740082	38.863392	бетон	профлист	нет	4,5	3	1,1			

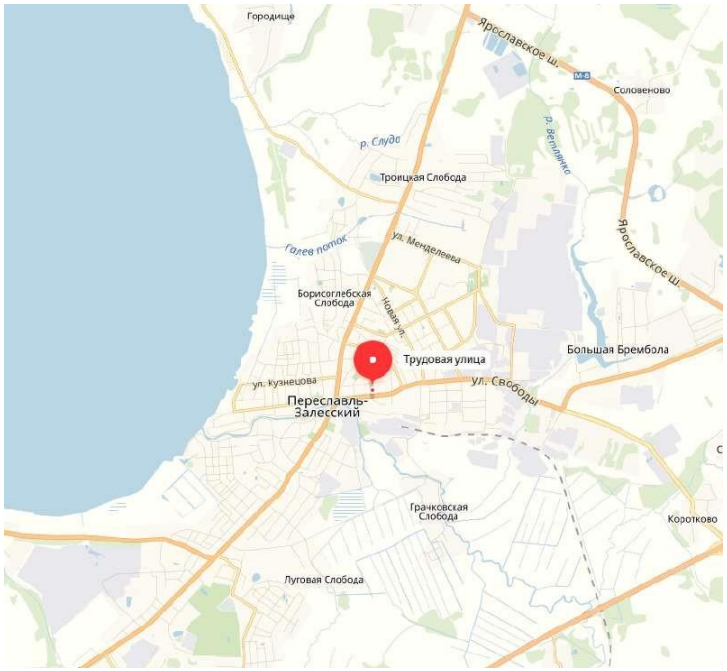

ул. Трудовая, 1Б	Стадия	Лист	Листов
	Схема ТКО	049	112

50	Мкр. Чкаловский, 35г-д (новые дома у ГОКа)	56.720818	38.819258	бетон	профлист	нет	3	2	1,1			

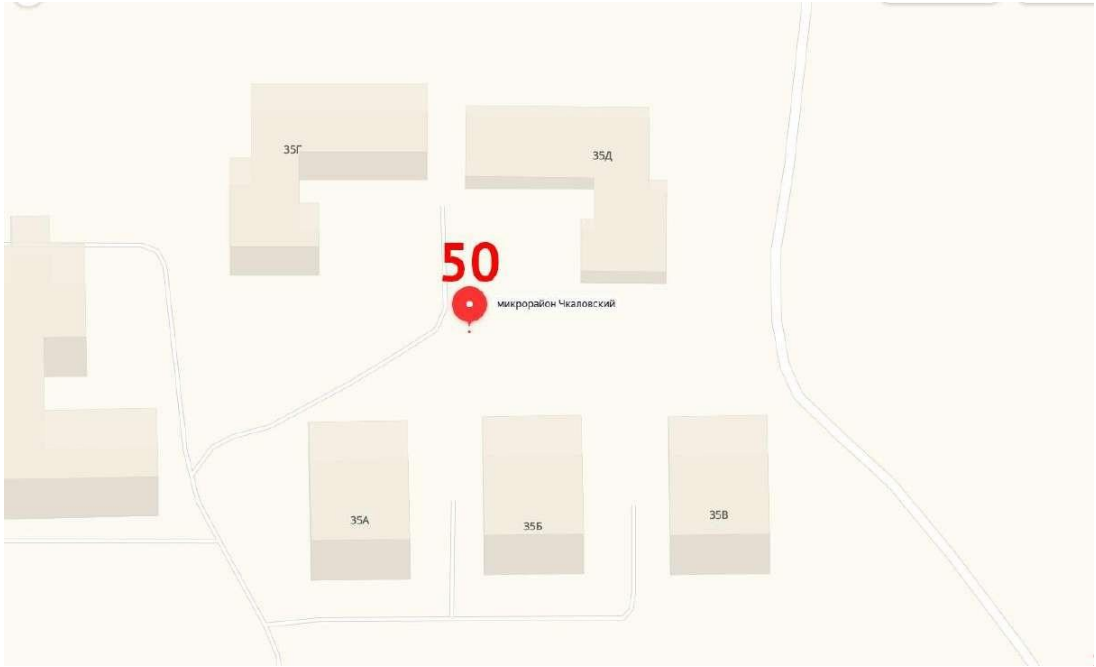

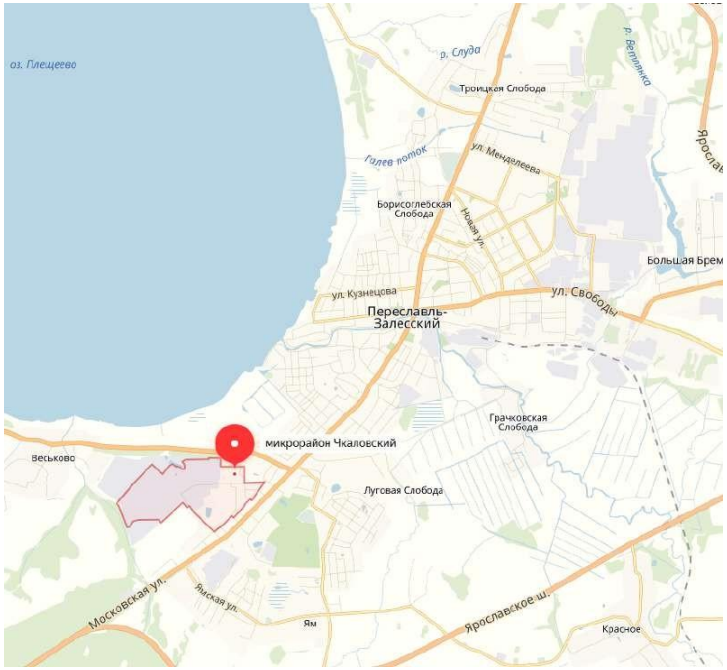

	Стадия	Лист	Листов
мкрн Чкаловский, 35 г-д	Схема ТКО	050	112

51	Ул. Маяковского, 21	56.75417	38.8675	грунт	профлист	нет	7,5	5	1,1			

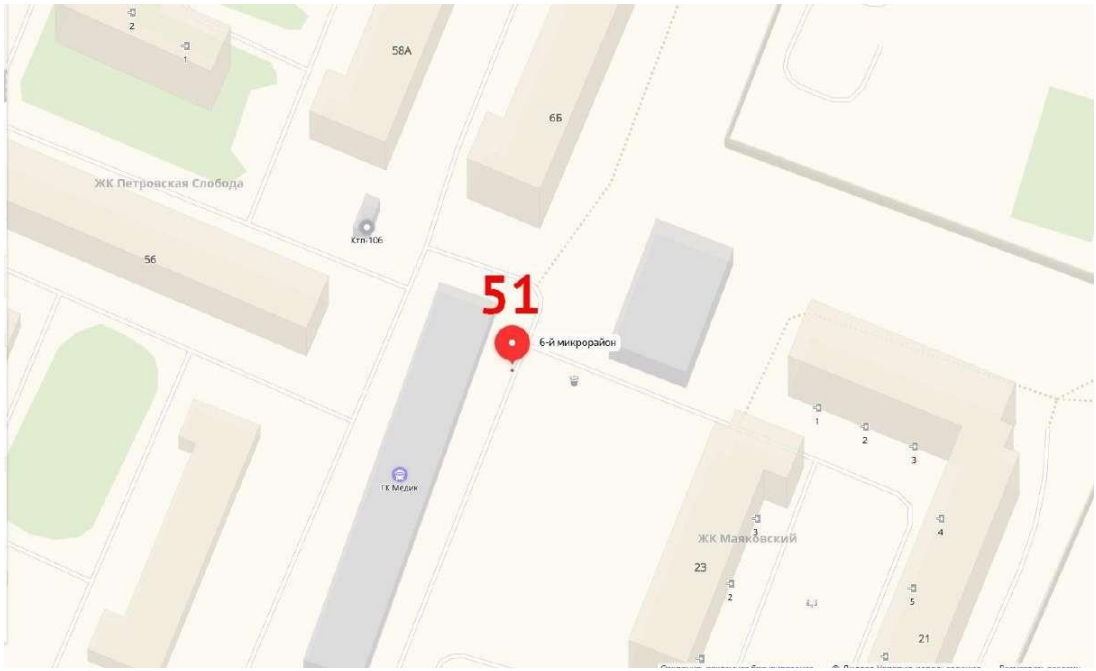

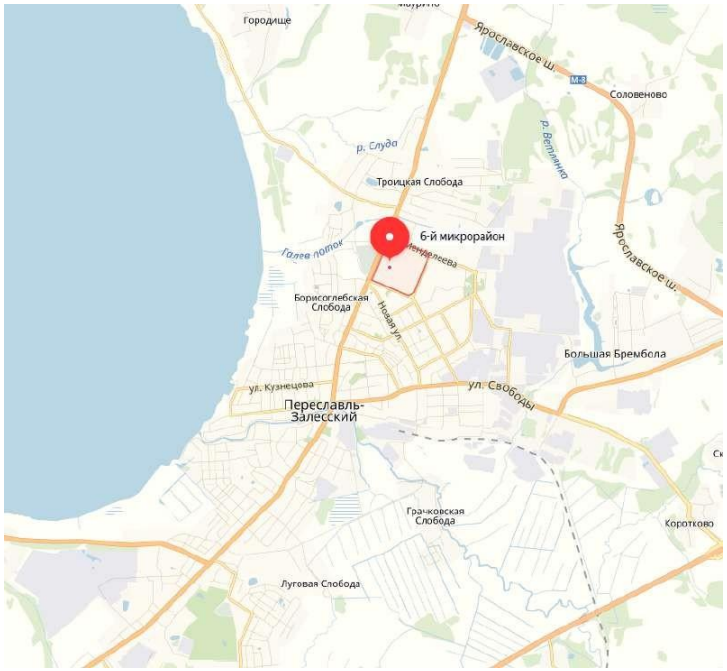

ул. Маяковского, 21	Стадия	Лист	Листов
	Схема ТКО	051	112

52	Ул. Октябрьская, 28 (бывшая сортировка)	56.74583	38.8839	бетон	профлист	нет	3	2	8			

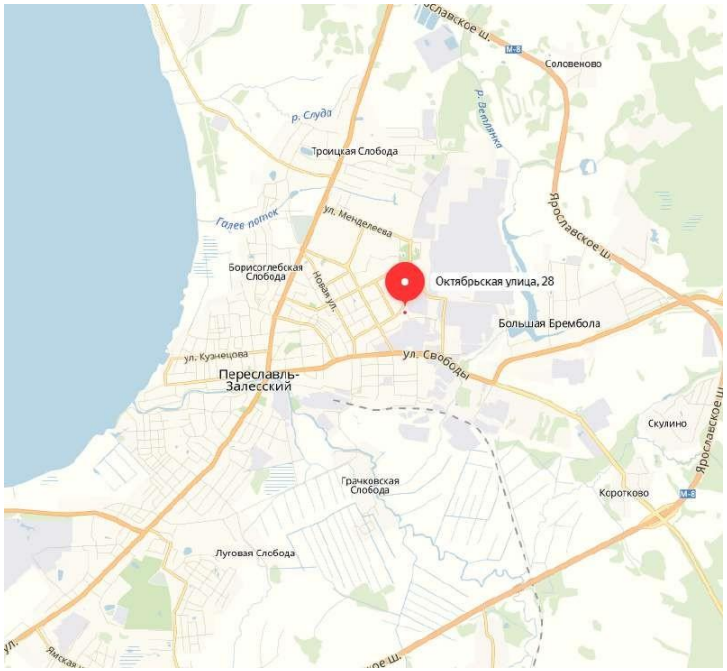

ул. Октябрьская, 28	Стадия	Лист	Листов
	Схема ТКО	052	112

53	Ул. Строителей, 26*	56.749343	38.880250	грунт	отсутсвует	нет	1,5	1	8			

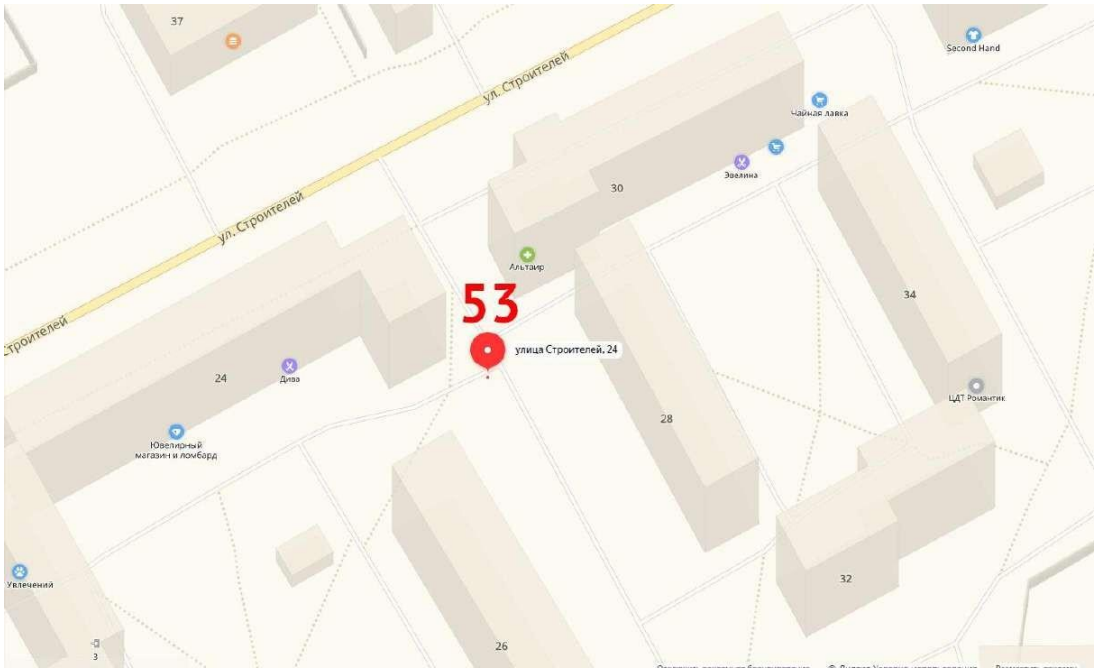

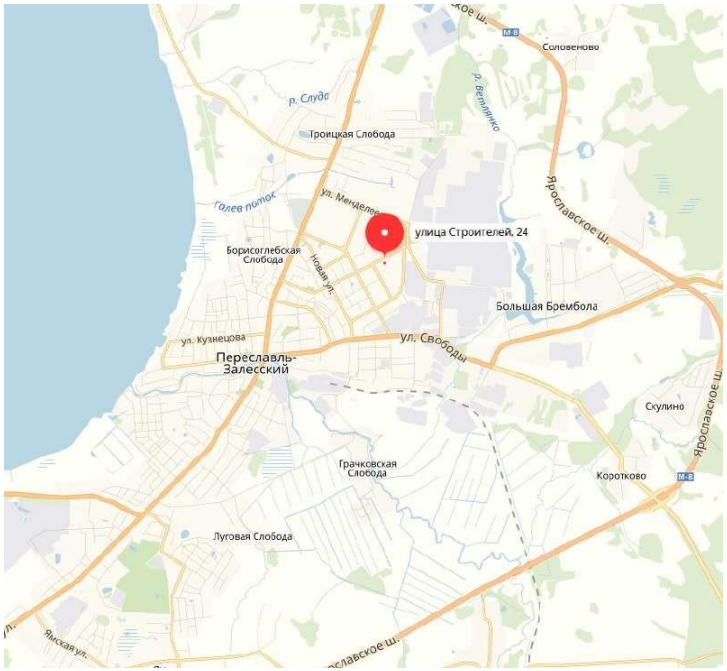

ул. Строителей, 26	Стадия	Лист	Листов
	Схема ТКО	053	112

54	Мкр. Чкаловский, 1 (пер. Федоровский)	56.716846	38.819313	бетон	иное (сетка, камень)	да	1,5	1	8			

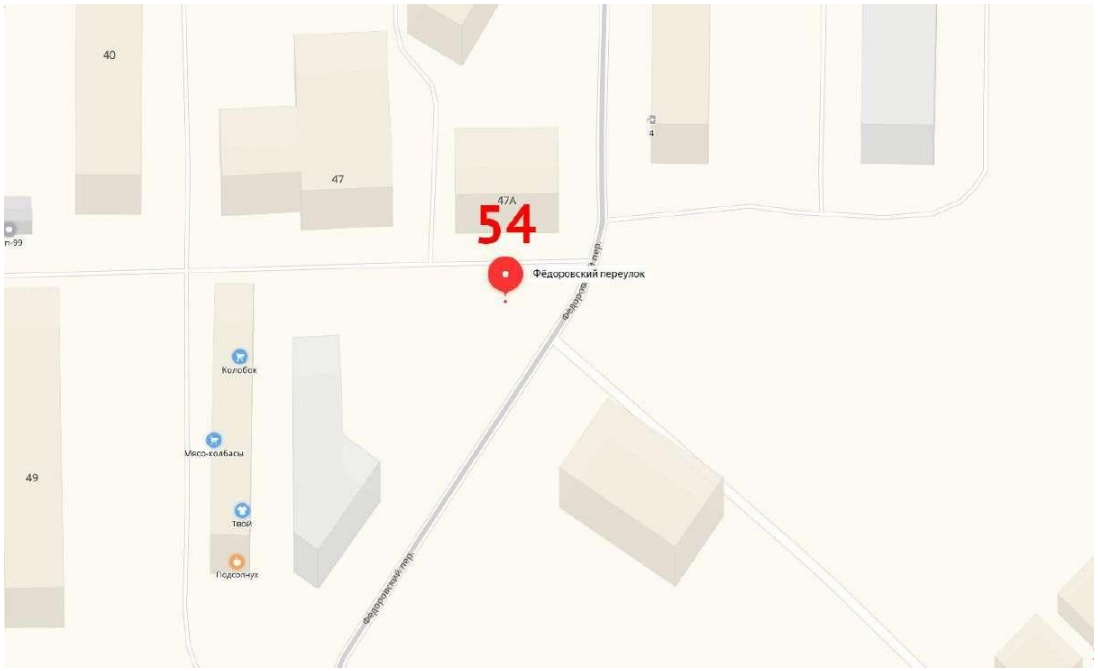

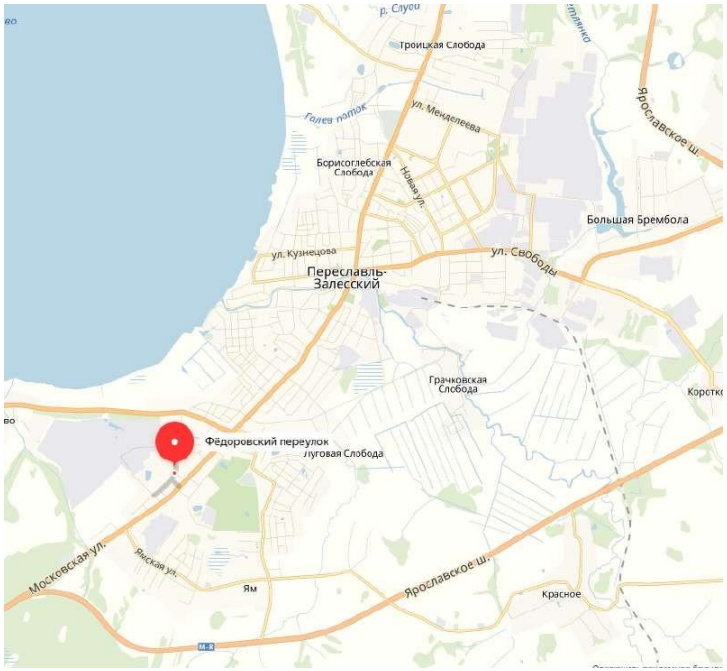

	Стадия	Лист	Листов
мкрн Чкаловский, 1	Схема ТКО	054	112

55	Ул. Трубежная-Проездная (пер. Казаковский, 14, Валовое кольцо)	56.734842	38.844081	бетон	иное (сетка, камень)	нет	1,5	1	8			

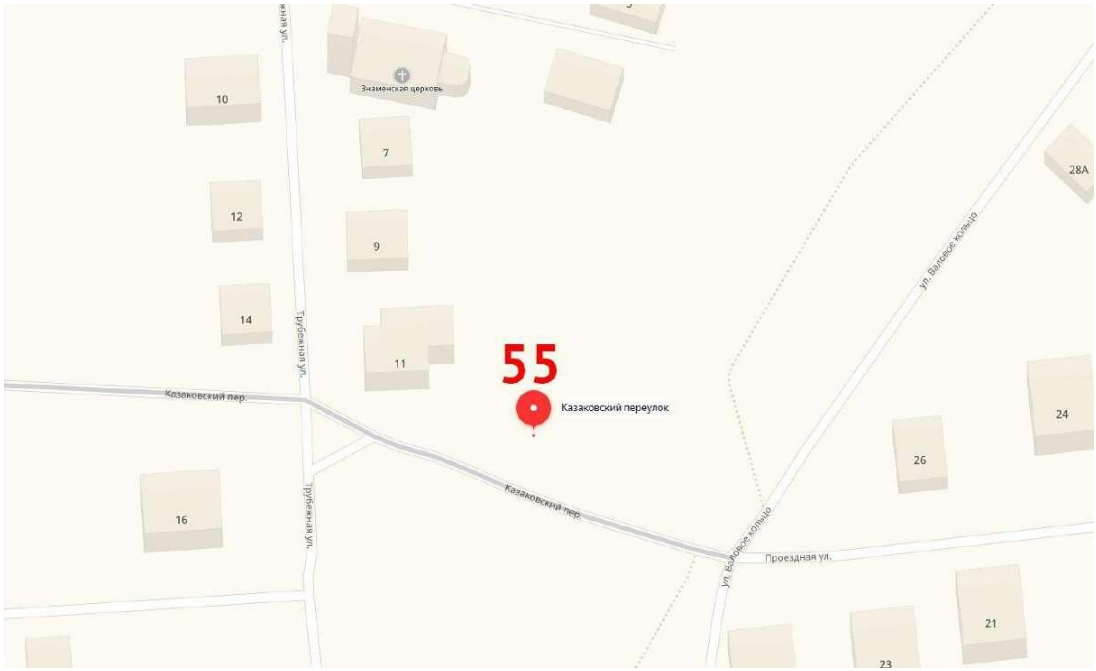

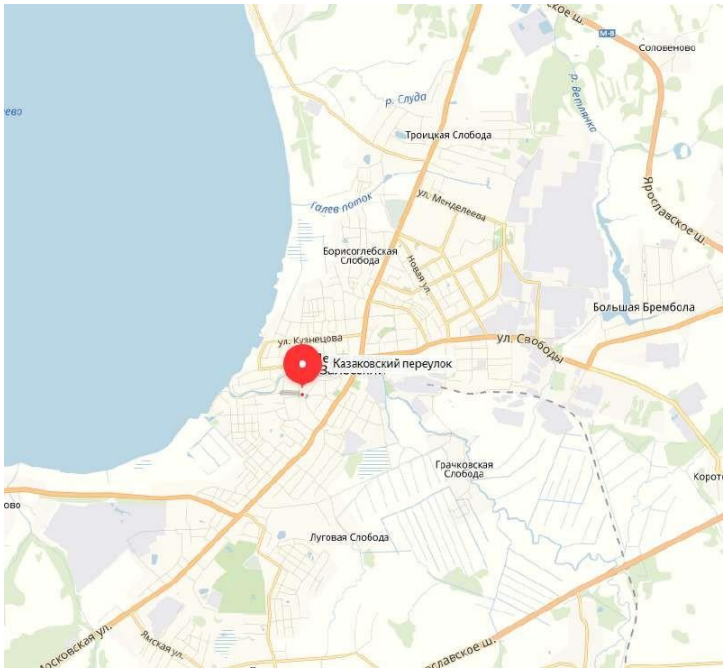

	Стадия	Лист	Листов
ул. Трубежная - Проездная	Схема ТКО	055	112

56	Пл. Народная ("ювента")	56.739930	38.854674	асфальт	отсутсвует	нет	1,5	1	8			

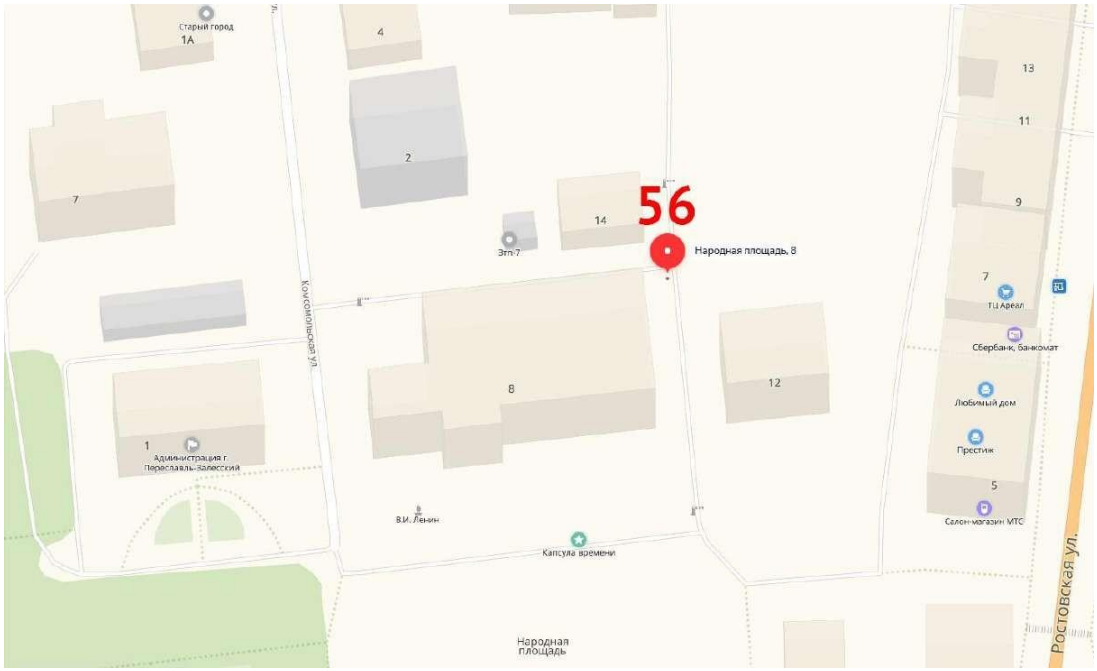

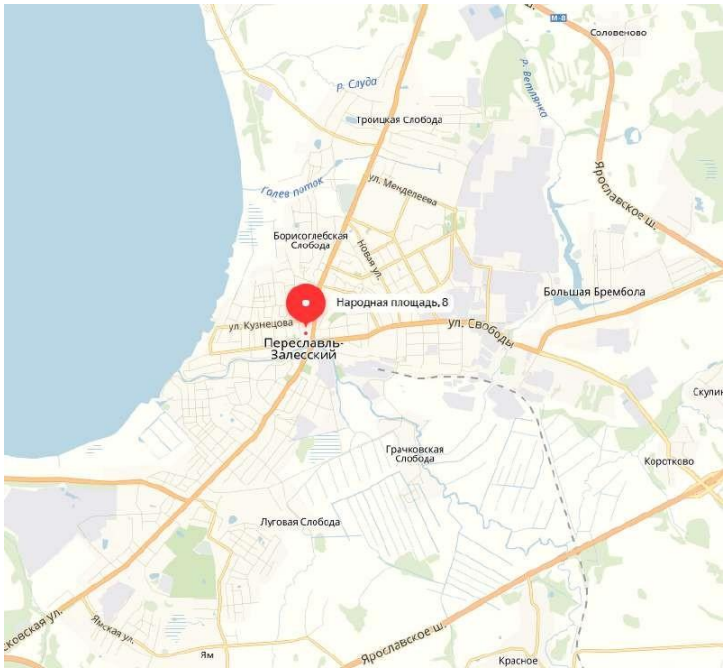

	Стадия	Лист	Листов
пл. Народная	Схема ТКО	056	112

57	Ул. Озерная*	56.743060	38.848502				1,5	1	8			

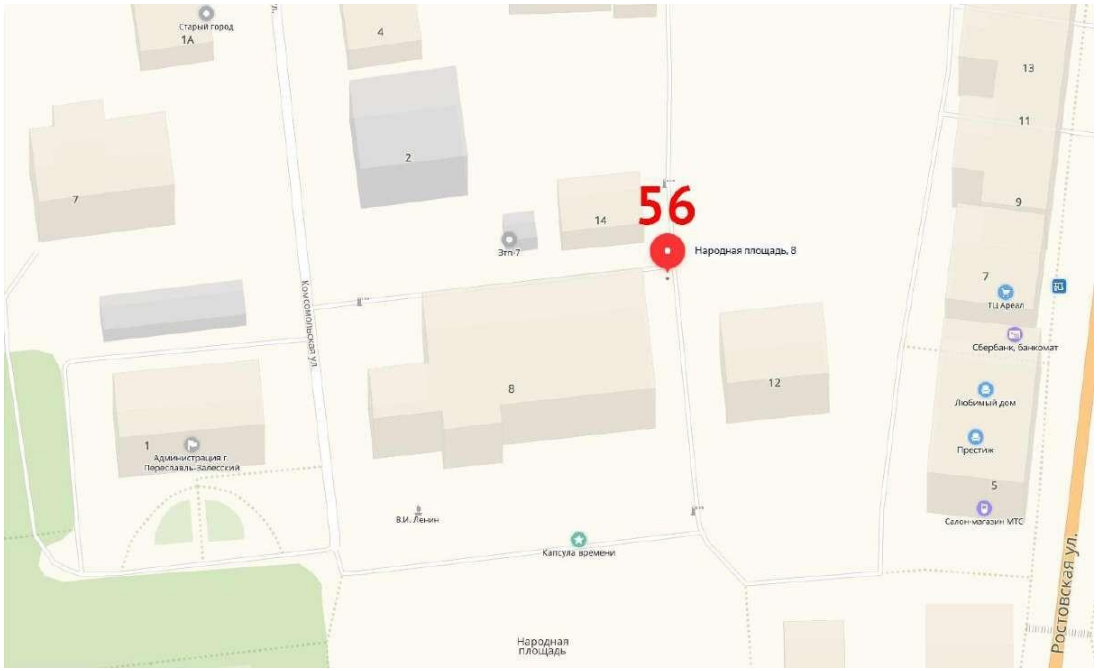

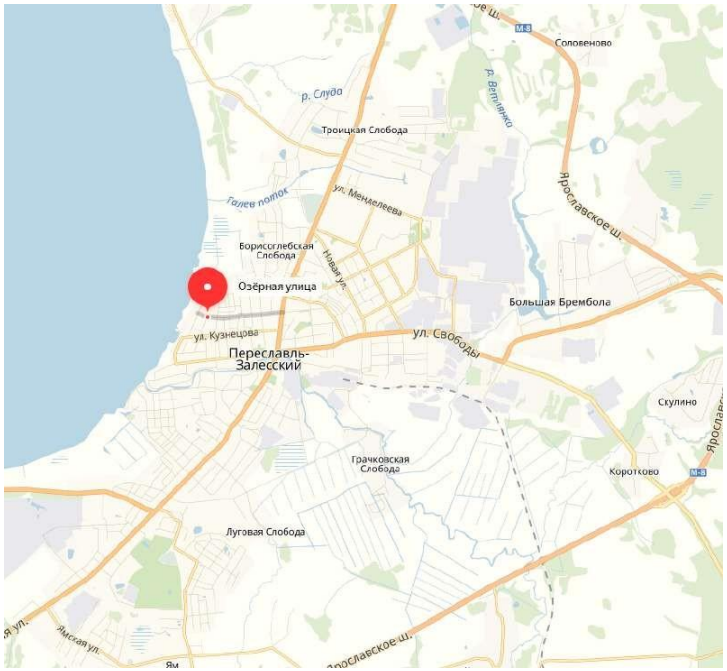

	Стадия	Лист	Листов
ул. Озерная	Схема ТКО	057	112

58	Ул. Кооперативная, 56	56.75139	38.87583	бетон	иное (сетка, камень)	да	3	2	8			

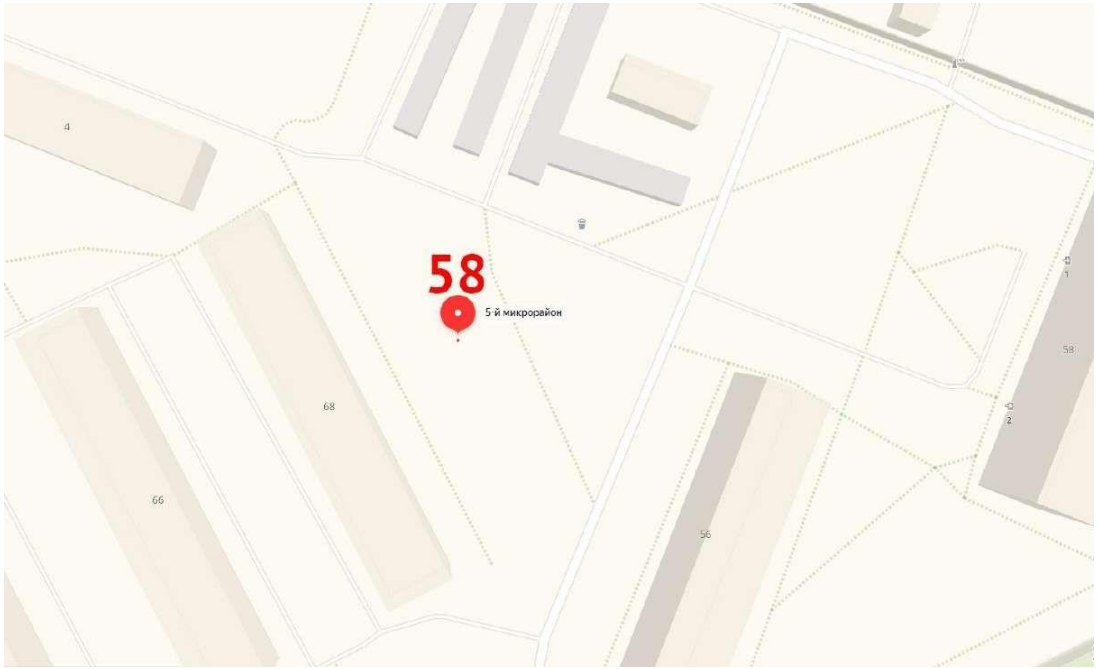

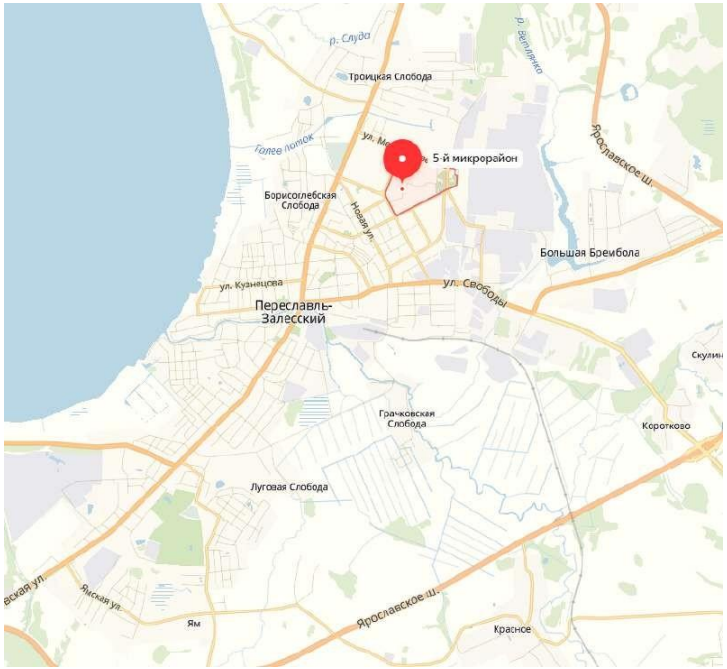

ул. Кооперативная 56	Стадия	Лист	Листов
	Схема ТКО	058	112

59	Ул. Октябрьская, 7-10	56.74389	38.87722	бетон	отсутсвует	нет	1,5	1	8			

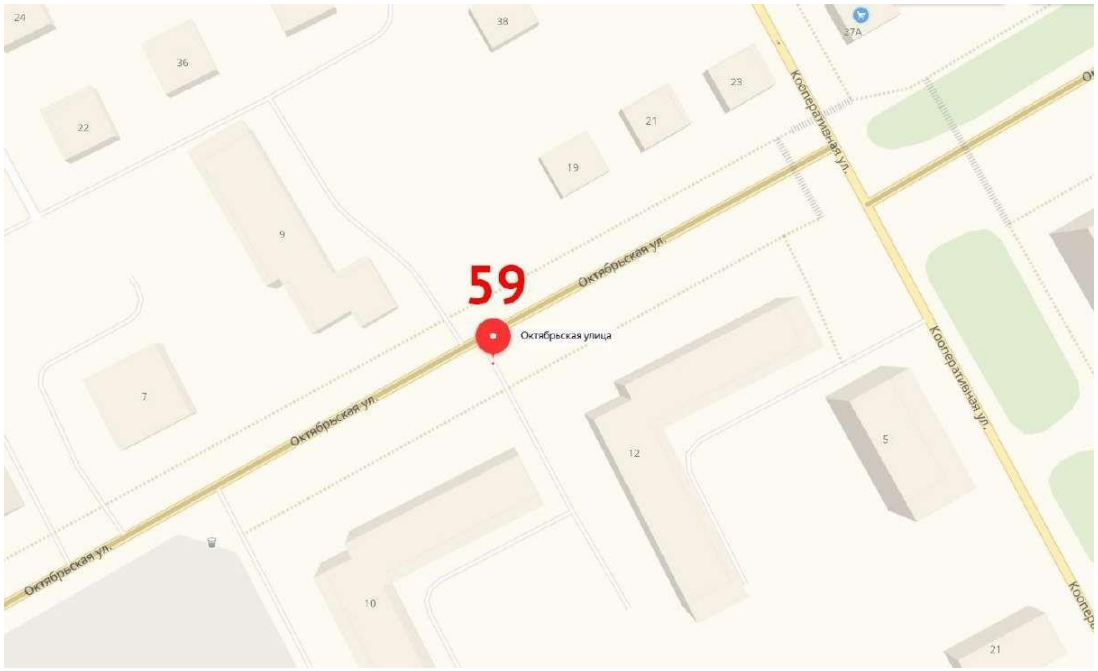

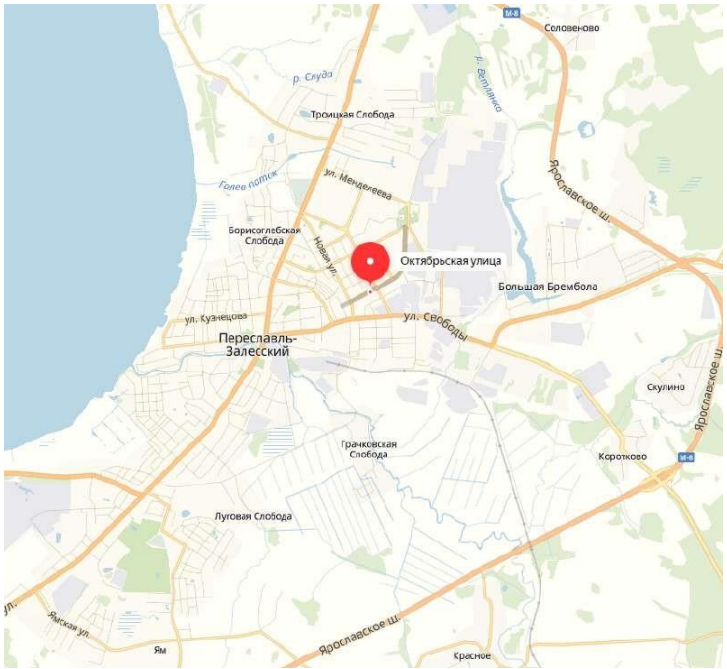

ул. Октябрьская, 7-10	Стадия	Лист	Листов
	Схема ТКО	059	112

60	Мкр. Чкаловский, около 58	56.716988	38.820132	бетон	профлист	нет	7,5	5	1,1			

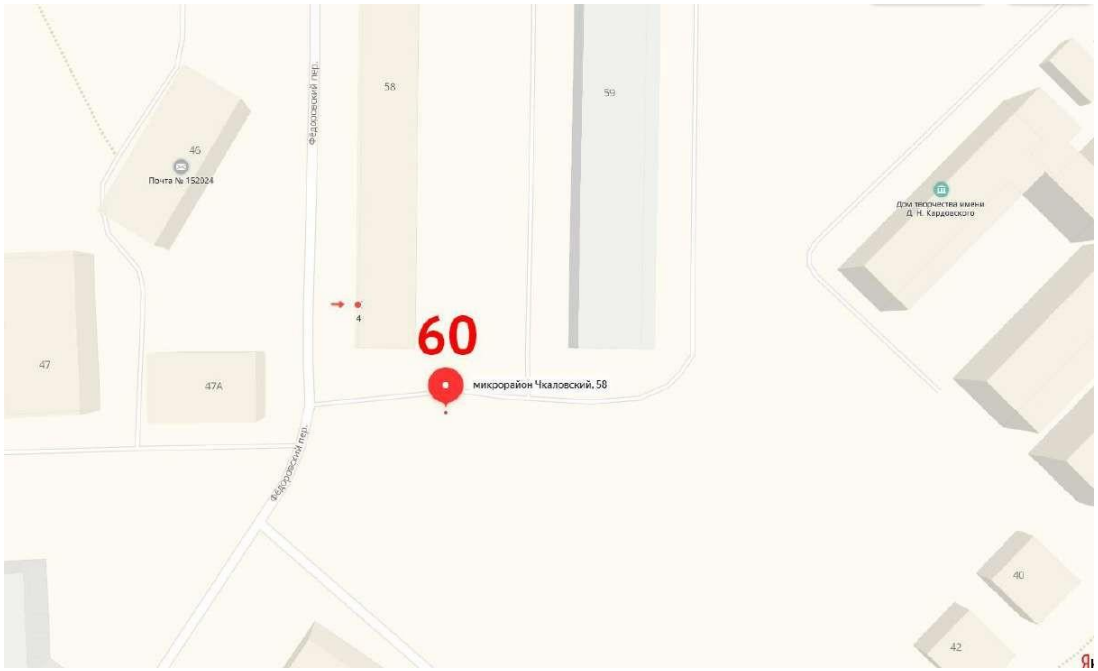

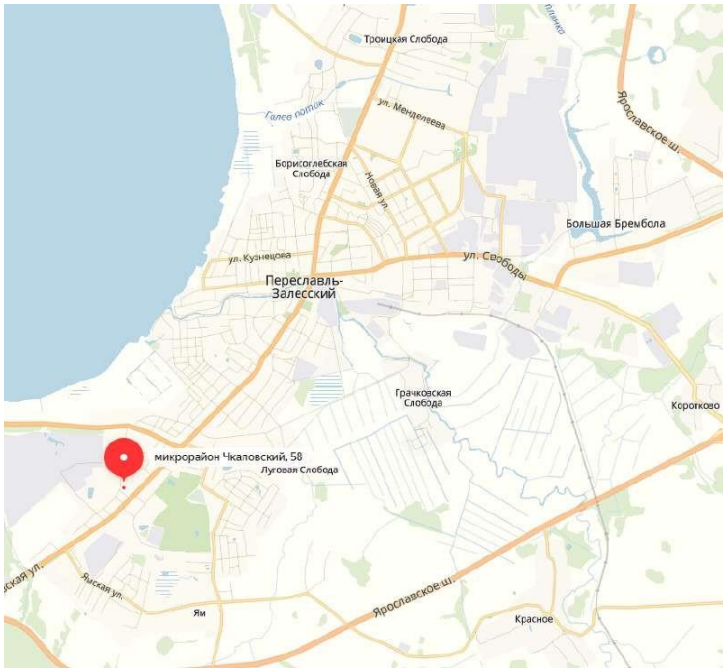

	Стадия	Лист	Листов
мкрн Чкаловский, около 58	Схема ТКО	060	112

61	Ул. Маяковского, 4 (Парк Победы)	56.75361	38.86500	бетон	иное (сетка, камень)	да	1,5	1	8			

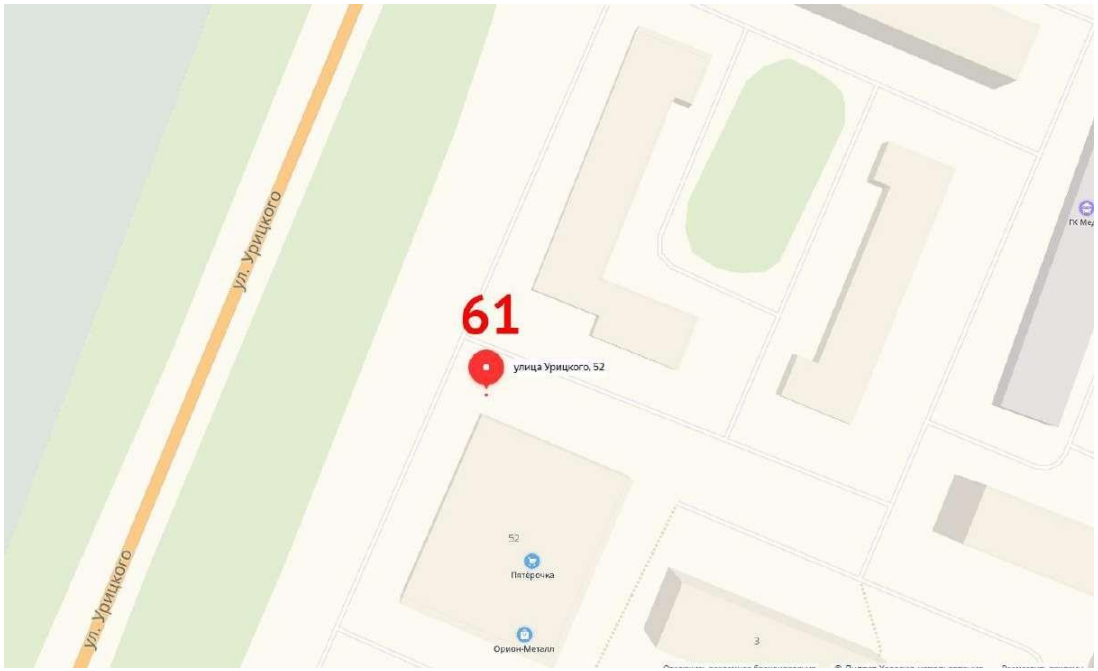

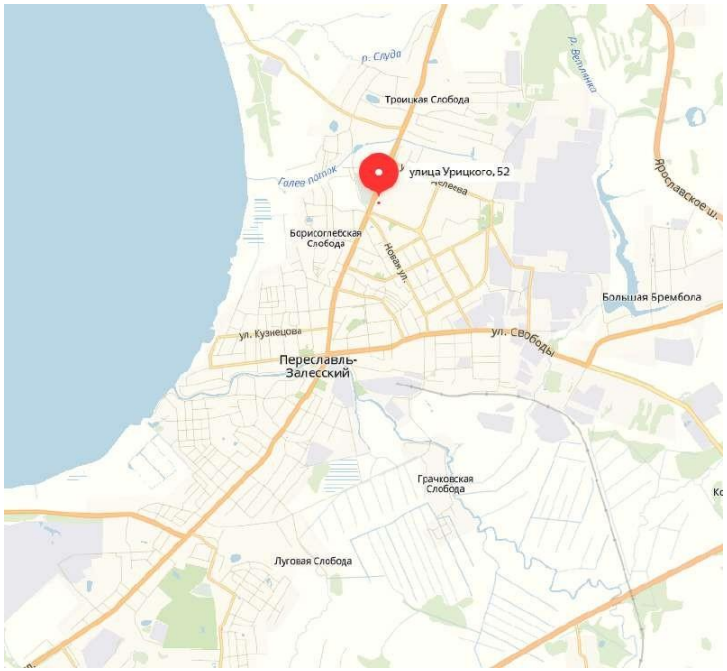

	Стадия	Лист	Листов
ул. Маяковского, 4	Схема ТКО	061	112

62	Ул. Брембольская	56.745445	38.871657	грунт	отсутсвует	да	1,5	1	8			

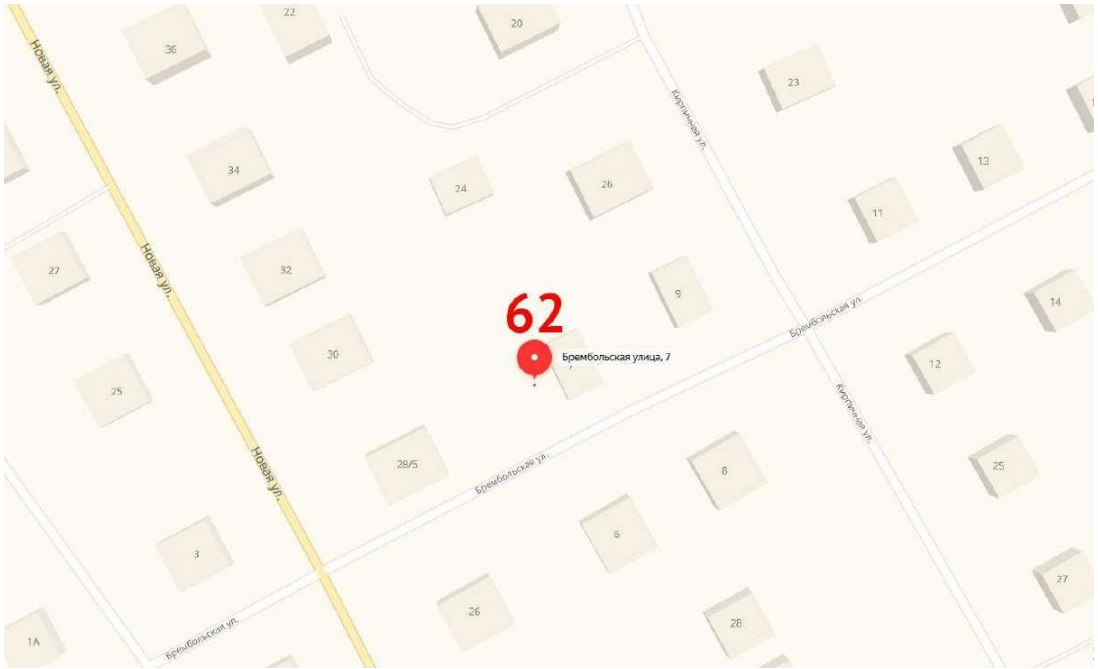

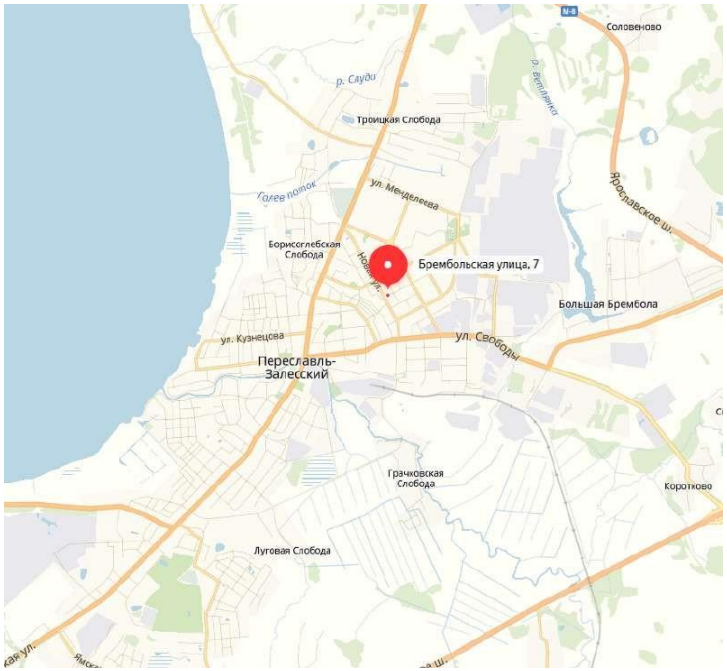

	Стадия	Лист	Листов
ул. Брембольская	Схема ТКО	062	112

63	Ул. Пушкина, 17 (у "Пятерочки")	56.738889	38.886111	бетон	иное (сетка, камень)	да	7,5	5	1,1			

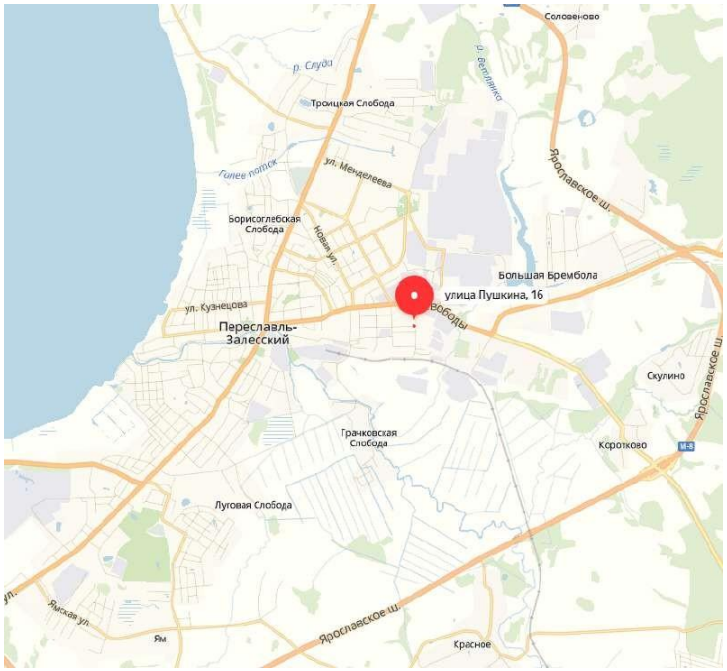

ул. Пушкина, 17	Стадия	Лист	Листов
	Схема ТКО	063	112

64	ул. Вокзальная, д. 8 (возле ж\д вокзала)	56.73528	38.88611	асфальт	профлист	нет	4,5	3	1,1			

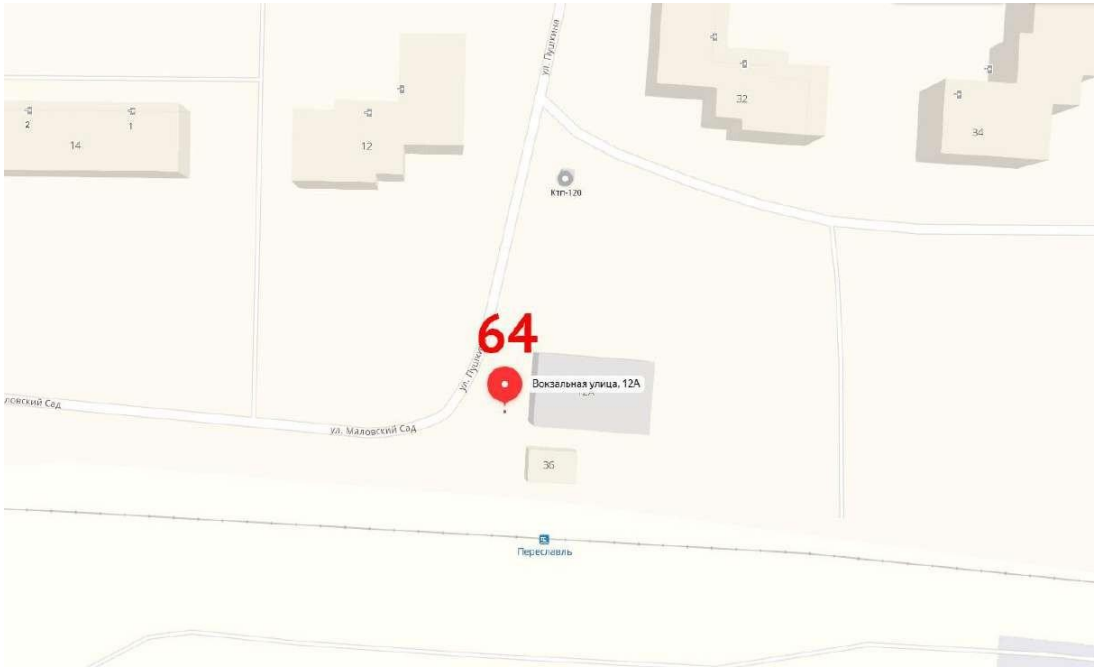

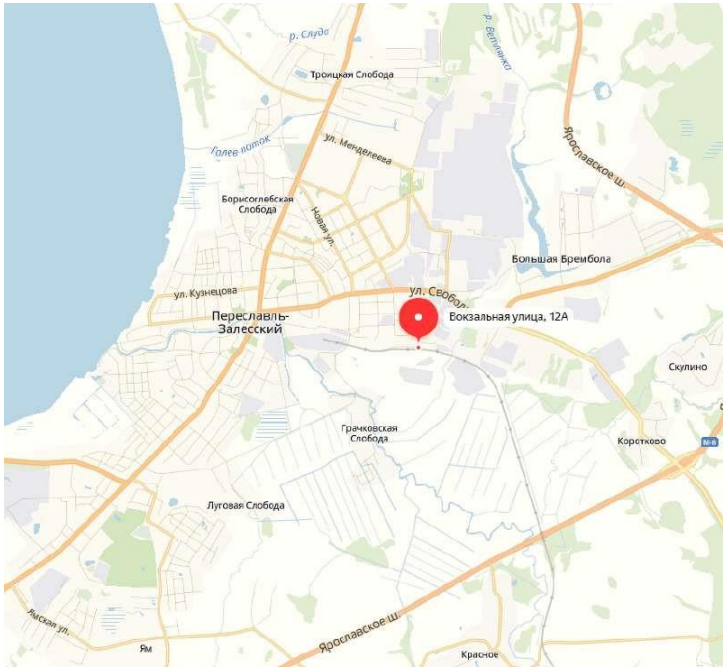

ул. Вокзальная, д.8	Стадия	Лист	Листов
	Схема ТКО	064	112

65	Ул. Кардовского, 31 (земство)	56.727471	38.843590	бетон	отсутсвует	нет	1,5	1	8			

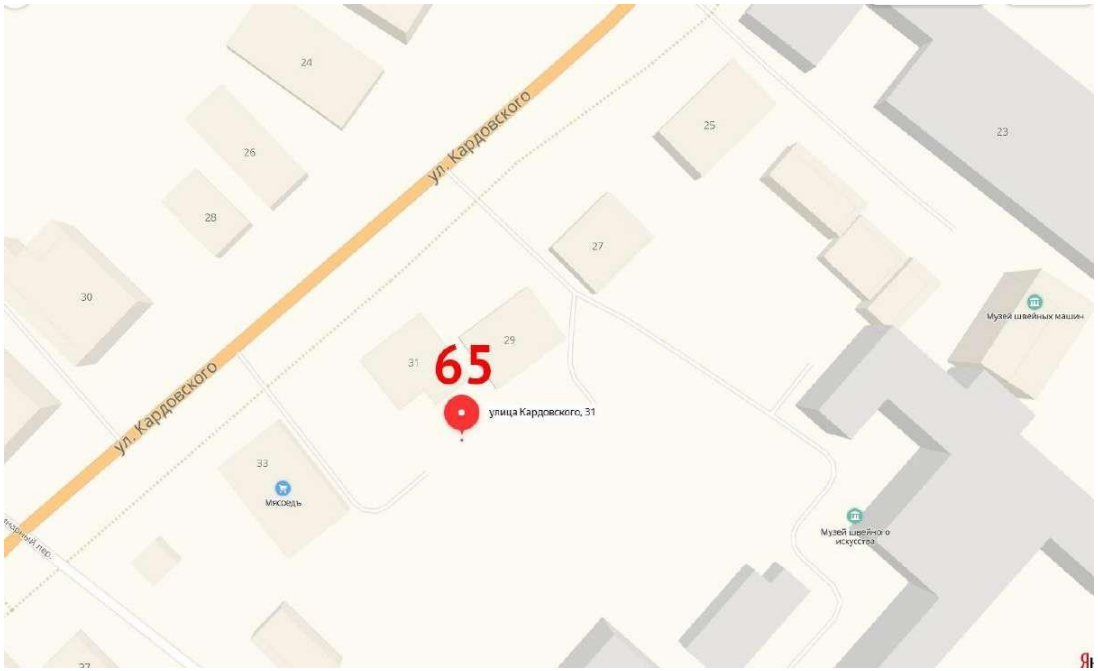

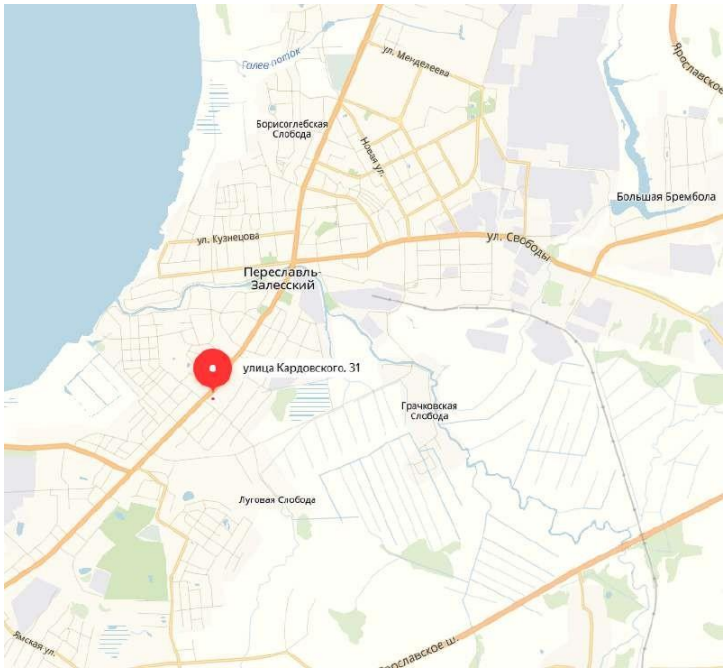

ул. Кардовского, 31	Стадия	Лист	Листов
	Схема ТКО	065	112

66	Никольский монастырь (ул. Гагарина, 39)	56.731452	38.839700	асфальт	профлист	нет	1,5	1	8			

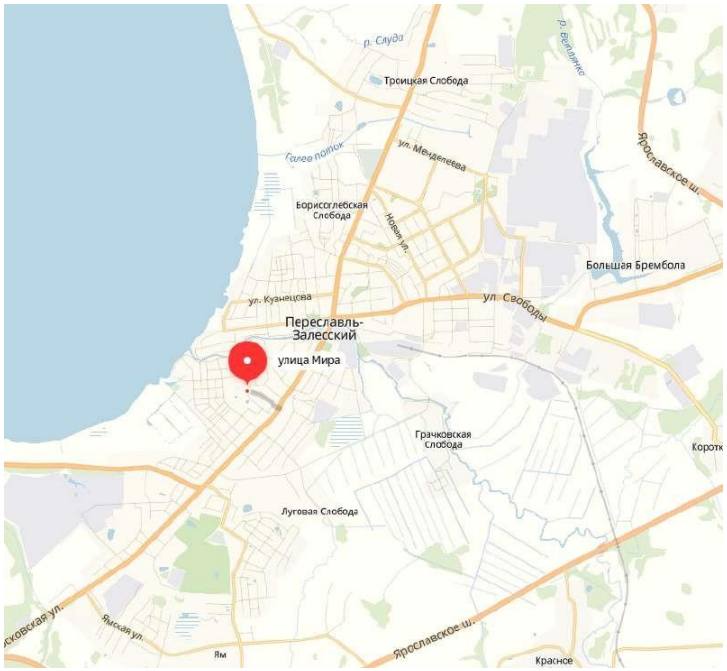

	Стадия	Лист	Листов
ул. Гагарина, 39	Схема ТКО	066	112

67	Ул. Первомайская, 4	56.74000	38.84778	грунт	отсутсвует	нет	6	4	1,1			

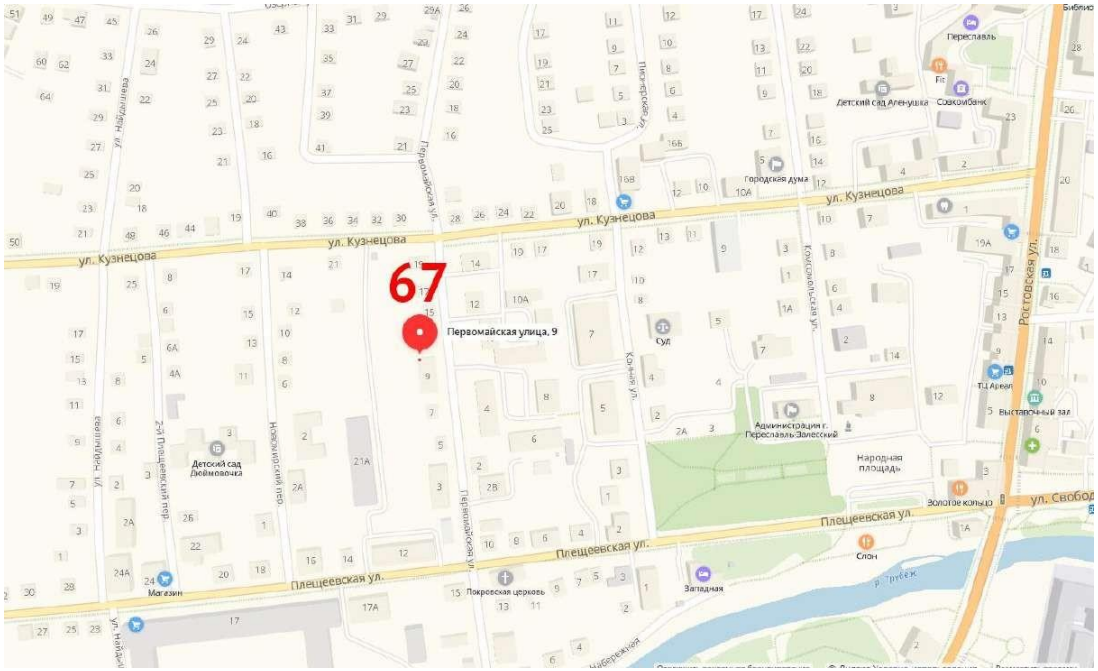

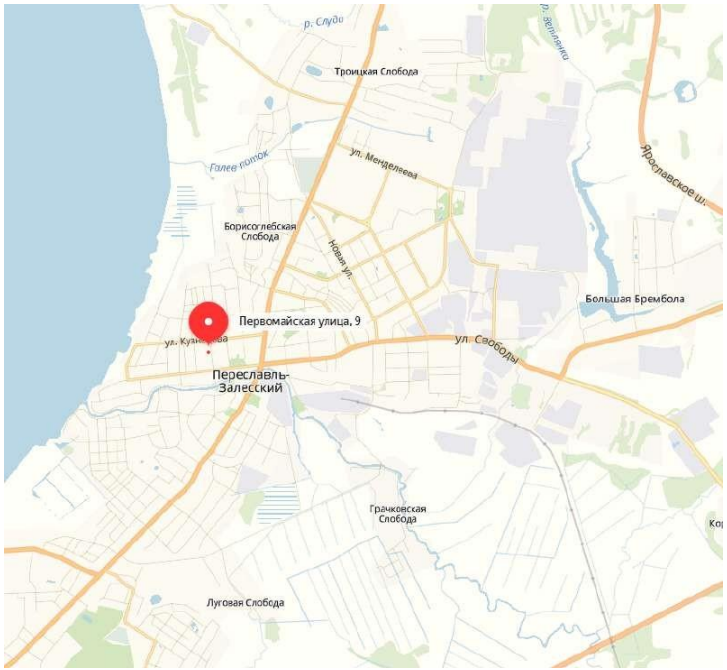

	Стадия	Лист	Листов
ул. Первомайская, 4	Схема ТКО	067	112

68	ул. Первомайская, 26	56.73861	38.84861	бетон	иное (сетка, камень)	нет	3	2	1,1			

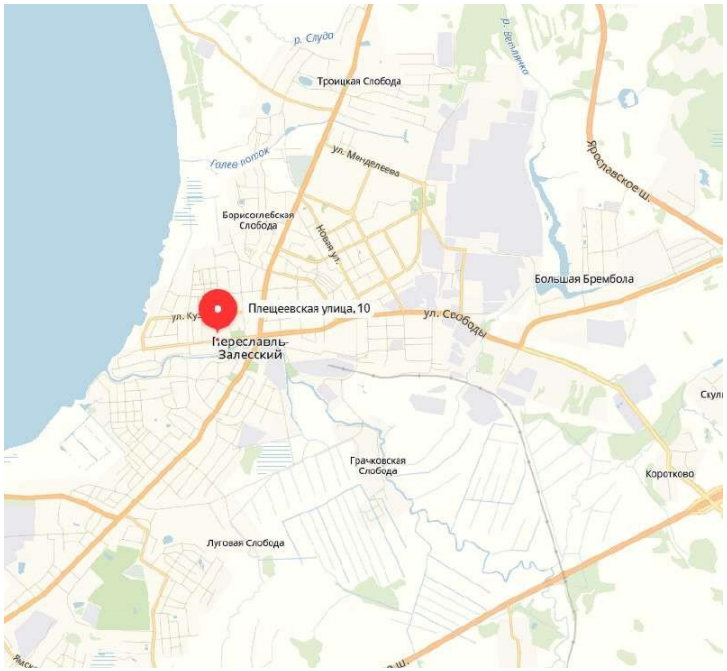

	Стадия	Лист	Листов
ул. Первомайская, 26	Схема ТКО	068	112

69	Ул. 50 лет Комсомола, 21-23 (1 общежитие)	56.75445	38.87250	бетон	профлист	нет	1,5	1	8			

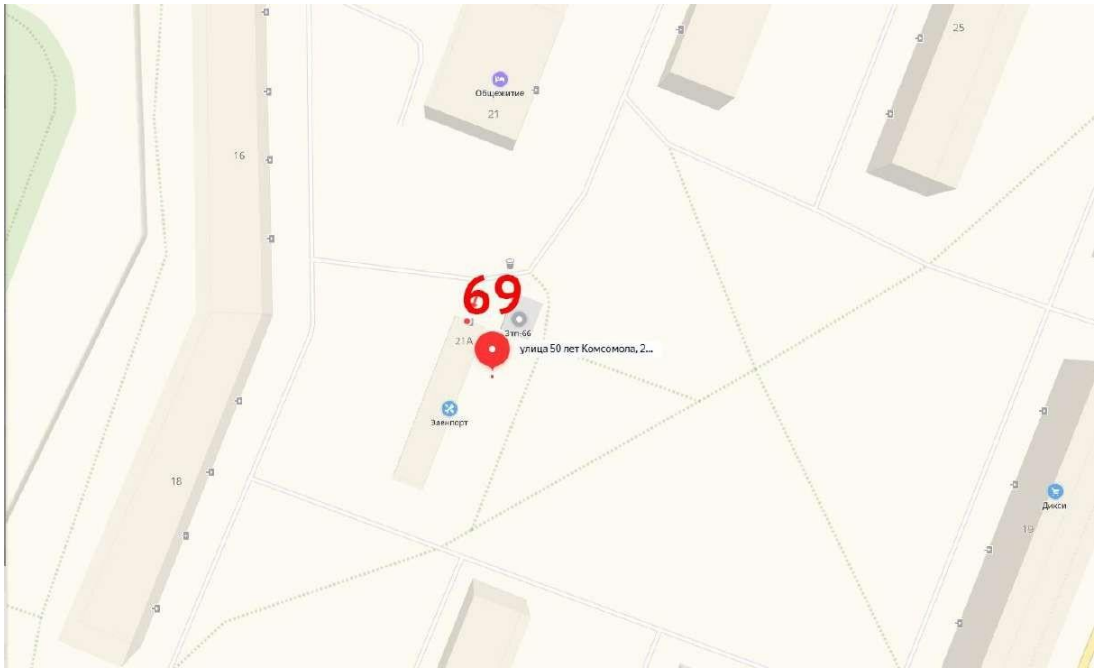

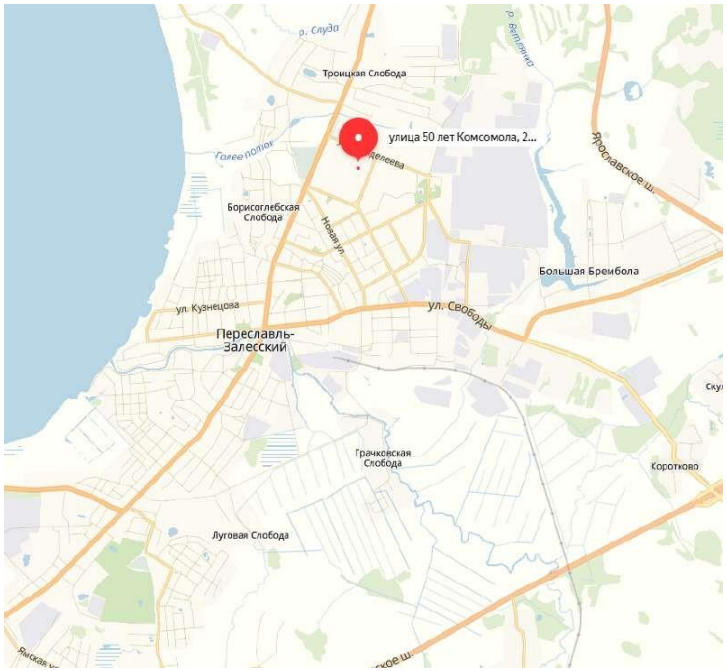

	Стадия	Лист	Листов
ул. 50 лет Комсомола, 21-23	Схема ТКО	069	112

70	Ул. Кузнецова (пляж)	56.74103	38.83773	асфальт	отсутсвует	нет	1,5	1	8			

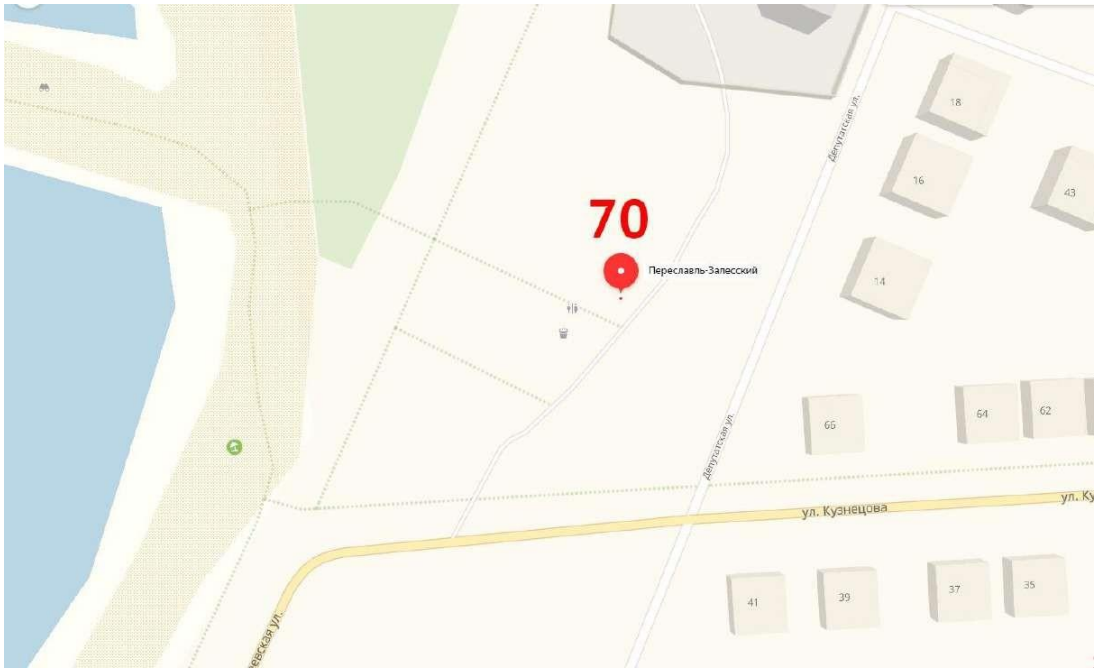

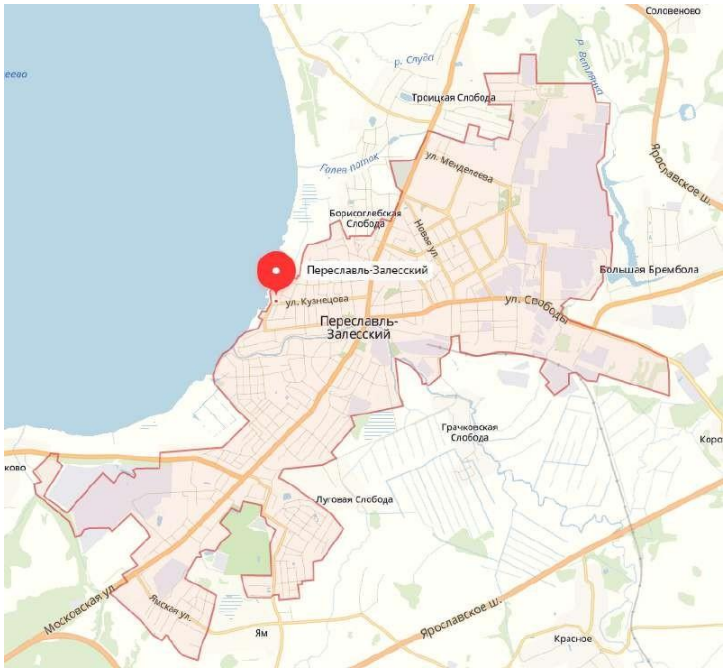

	Стадия	Лист	Листов
ул. Кузнецова (пляж)	Схема ТКО	070	112

71	Ул. Менделеева, 56 А	56.75139	38.87972	бетон	иное (сетка, камень)	да	1,5	1	8			

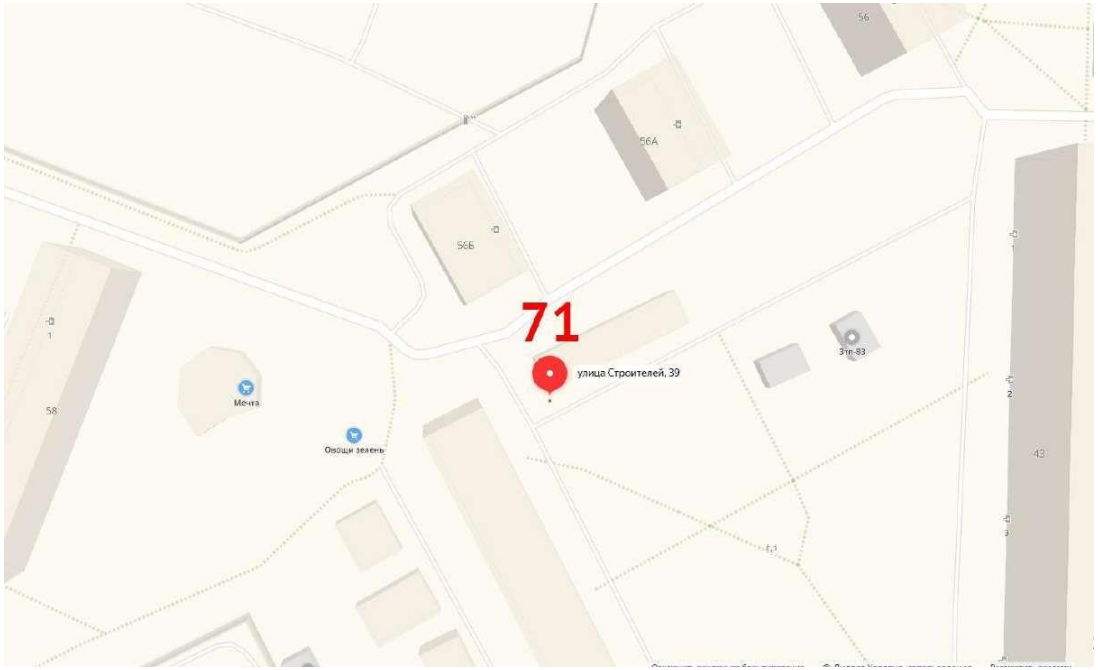

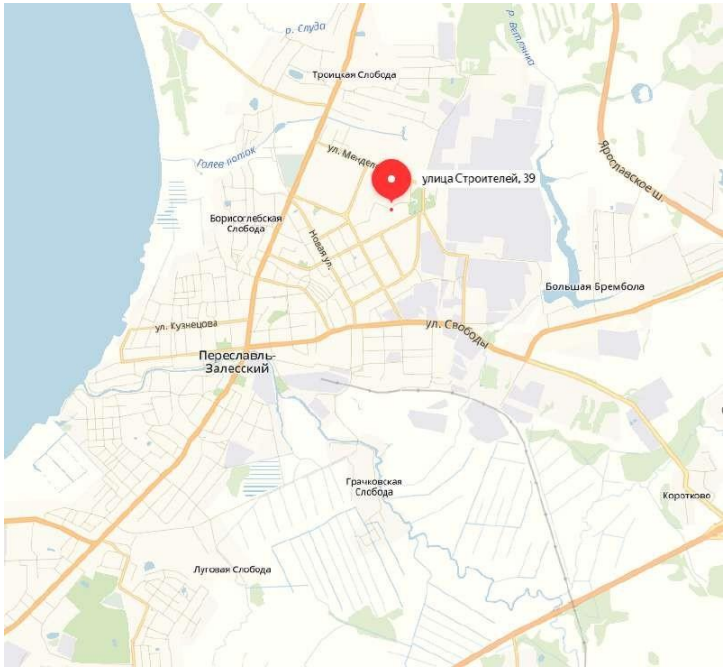

	Стадия	Лист	Листов
ул. Менделеева, 56 А	Схема ТКО	071	112

72	Ул. 40 лет ВЛКСМ	56.73778	38.88139	грунт	отсутсвует	нет	7,5	5	1,1			

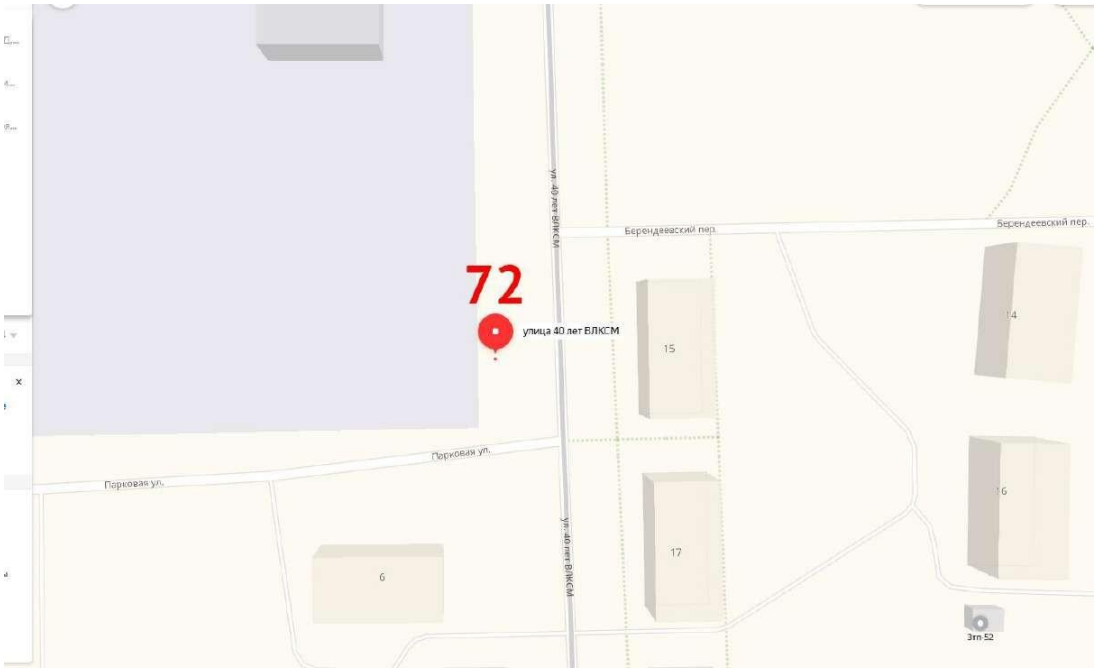

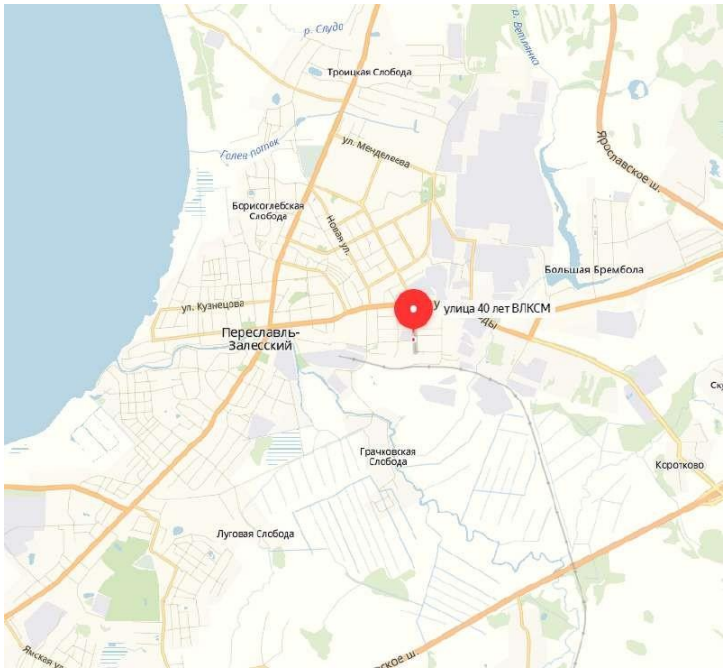

ул. 40 лет ВЛКСМ	Стадия	Лист	Листов
	Схема ТКО	072	112

73	ул. 40 лет ВЛКСМ, 15 (подстанция)	56.73772	38.88146	грунт	отсутсвует	нет	1,5	1	8			

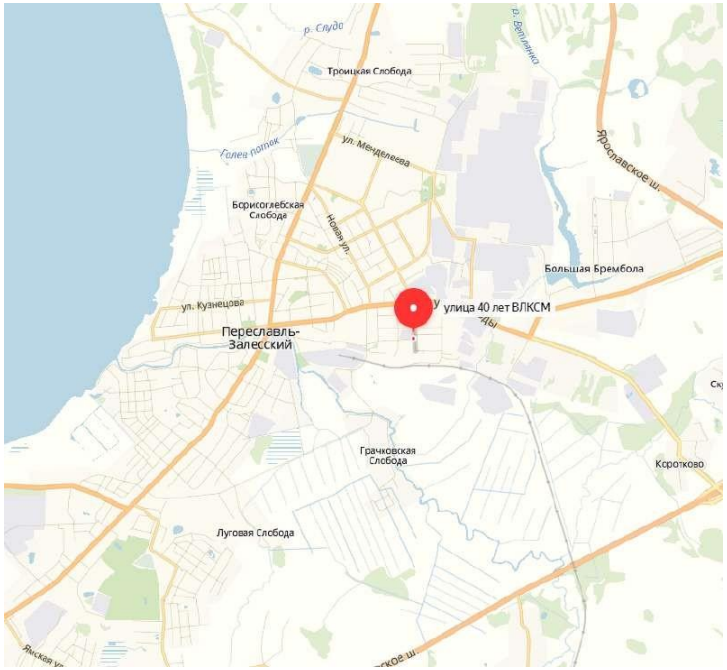

ул. 40 лет ВЛКСМ, 15 (подстанция)	Стадия	Лист	Листов
	Схема ТКО	073	112

74	Ул. 50 лет Комсомола, 18 (налоговая)	56.75417	38.87639	бетон	иное (сетка, камень)	да	1,5	1	8			

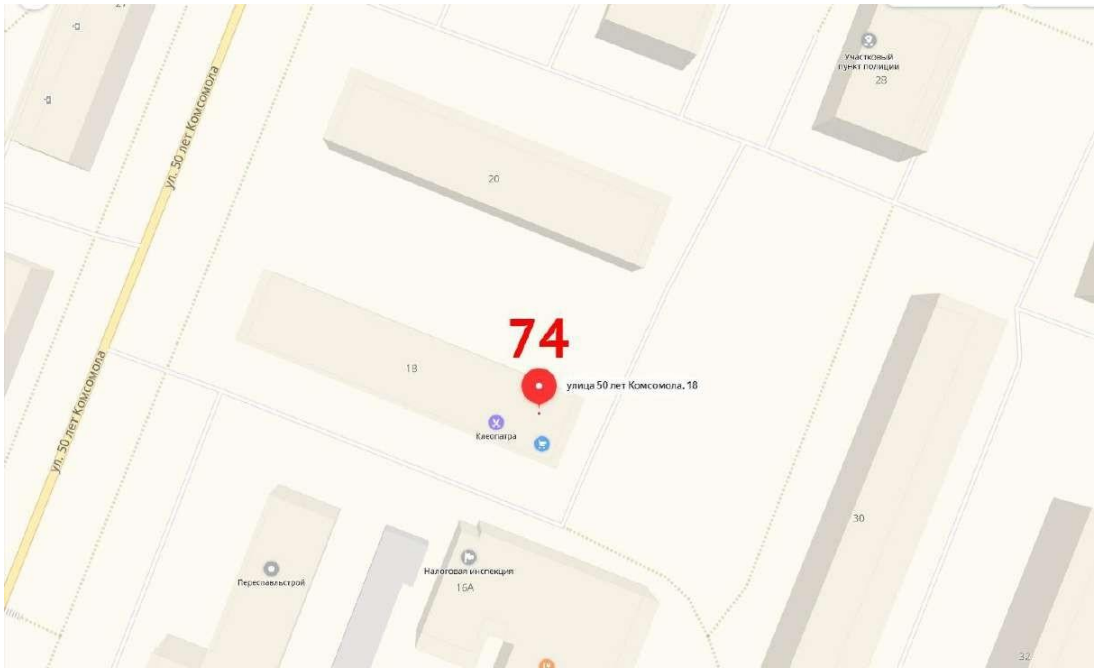

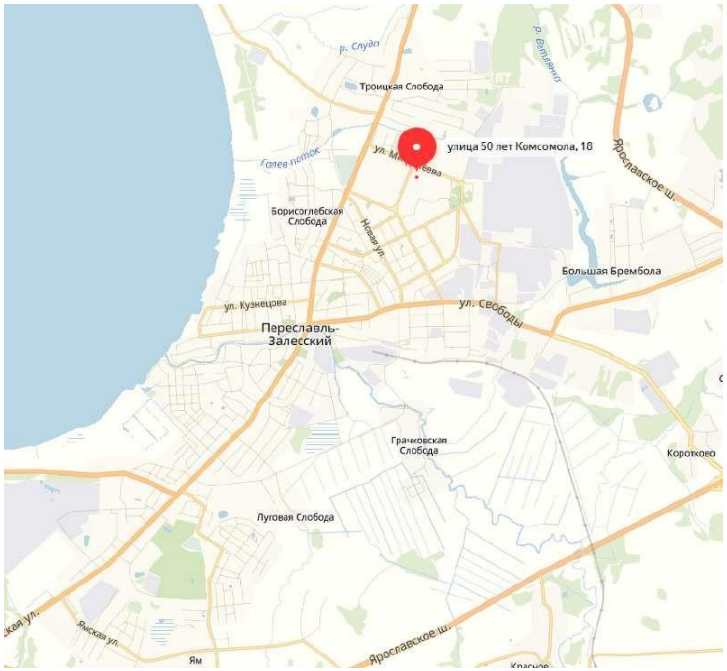

	Стадия	Лист	Листов
ул. 50 лет Комсомола, 18	Схема ТКО	074	112

75	Ул. 50 лет Комсомола, 3-5 (ЦТП)	56.75278	38.87111	бетон	иное (сетка, камень)	да	1,5	1	8			

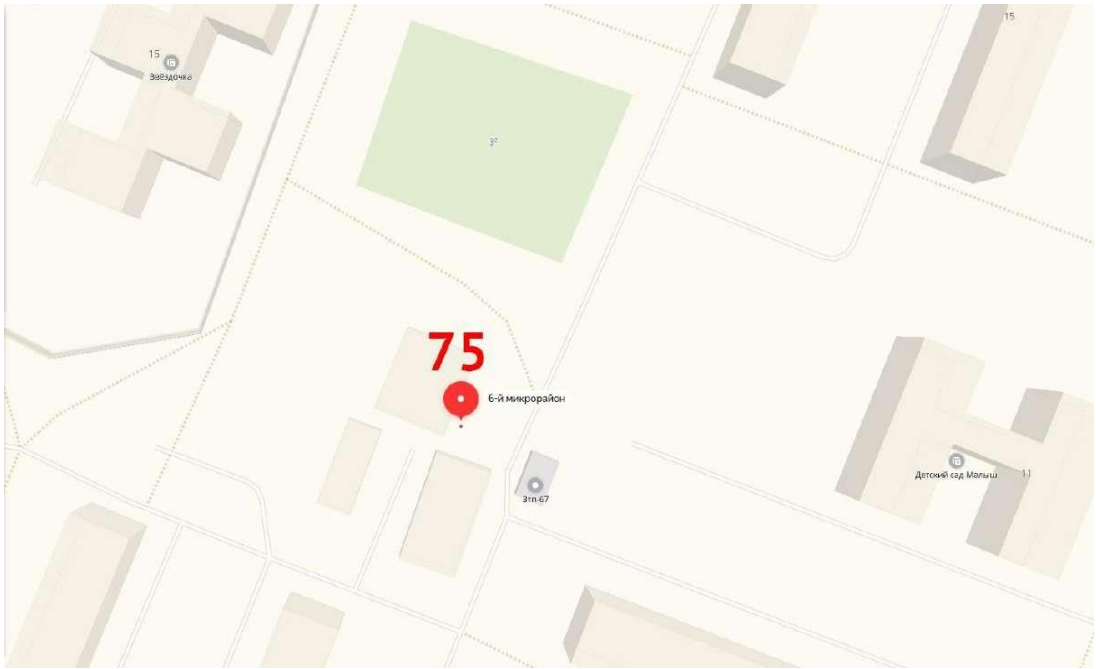

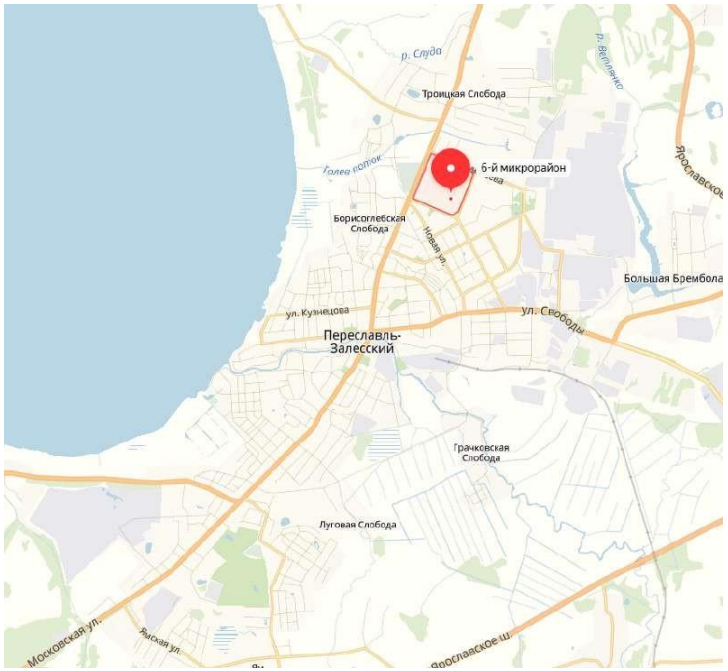

ул. 50 лет Комсомола, 3-5	Стадия	Лист	Листов
	Схема ТКО	075	112

76	Мкр. Чкаловский, около 43	56.719274	38.821126	грунт	иное (сетка, камень)	нет	1,5	1	8			

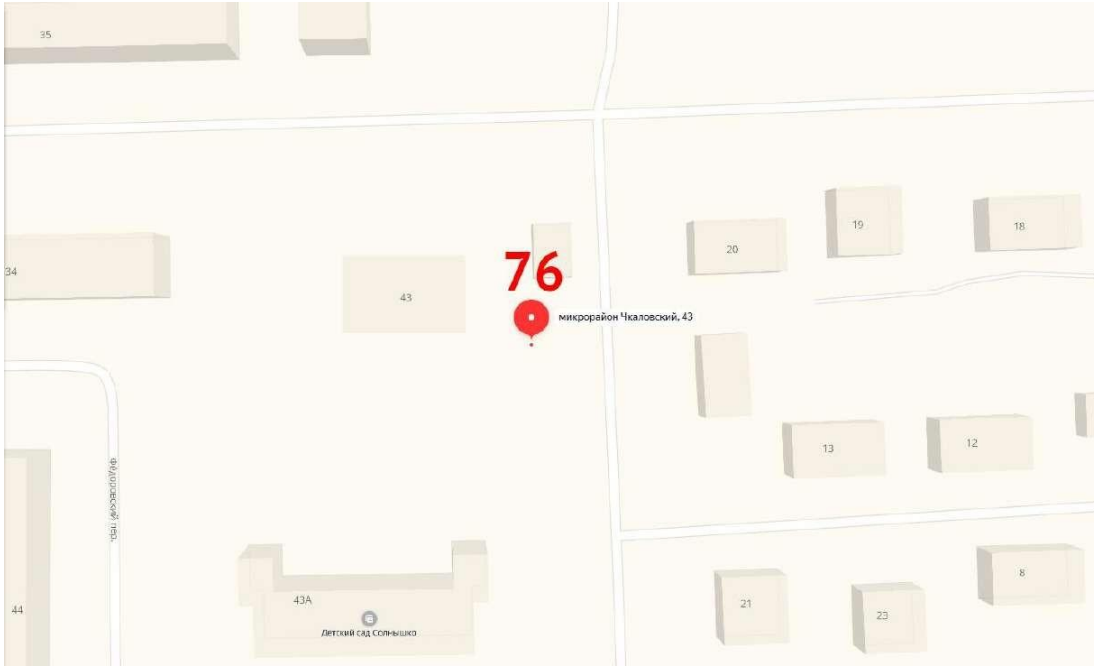

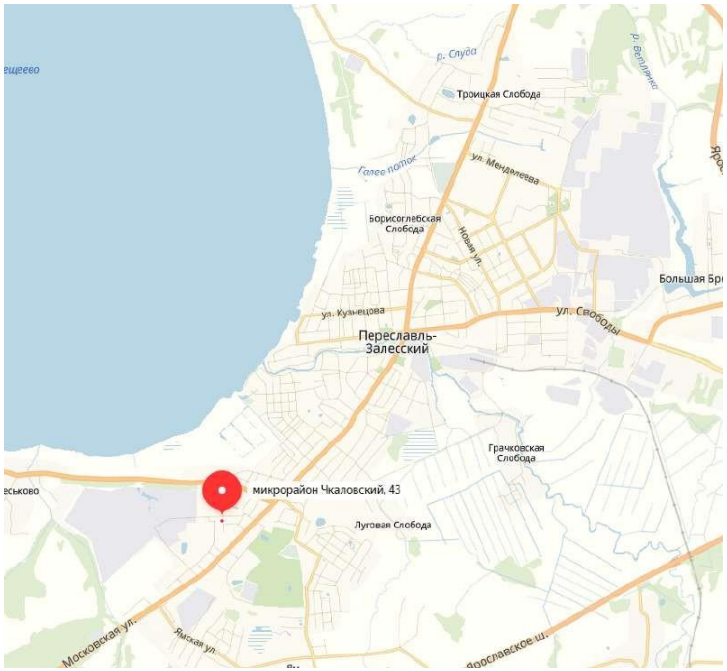

	Стадия	Лист	Листов
мкрн Чкаловский, 43	Схема ТКО	076	112

77	Ул. Северная, 3	56.748660	38.866173	грунт	отсутсвует	нет	1,5	1	8			

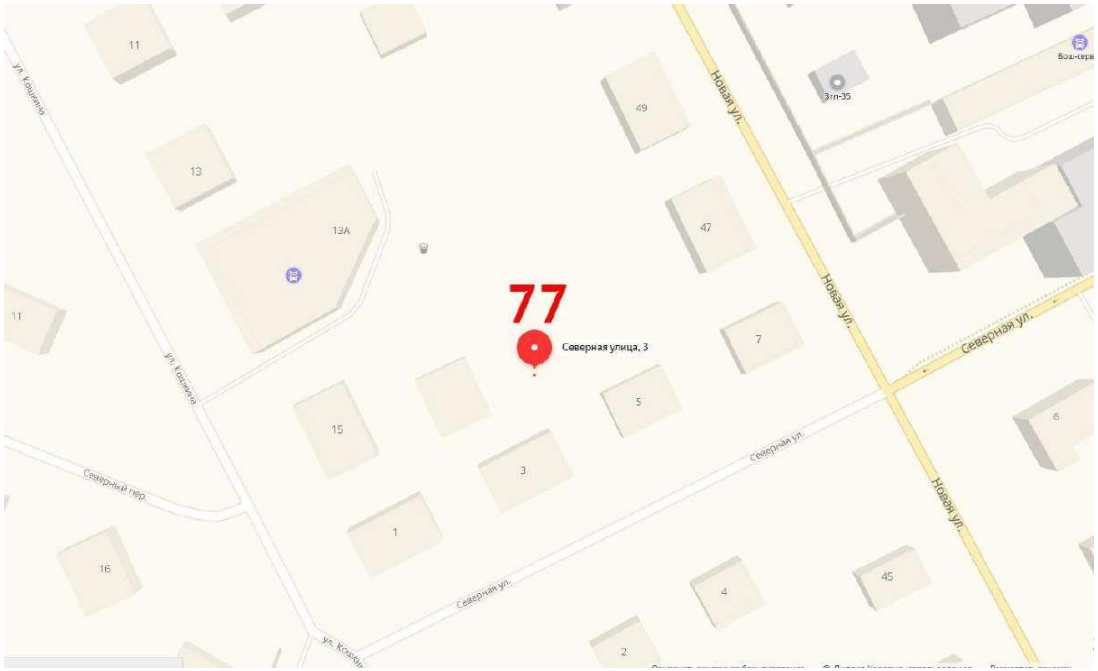

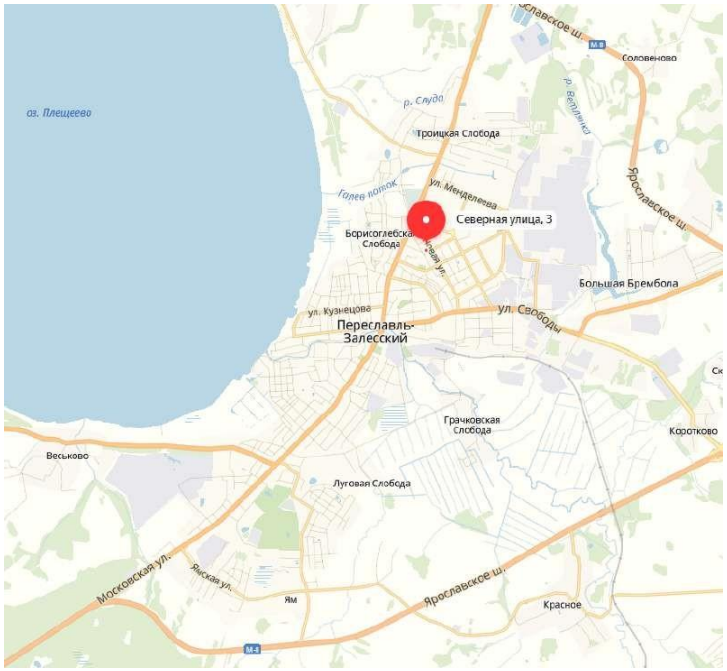

	Стадия	Лист	Листов
ул. Северная, 3	Схема ТКО	077	112

78	Ул. Некрасова*	56.723368	38.826068	грунт	отсутсвует	нет	1,5	1	8			

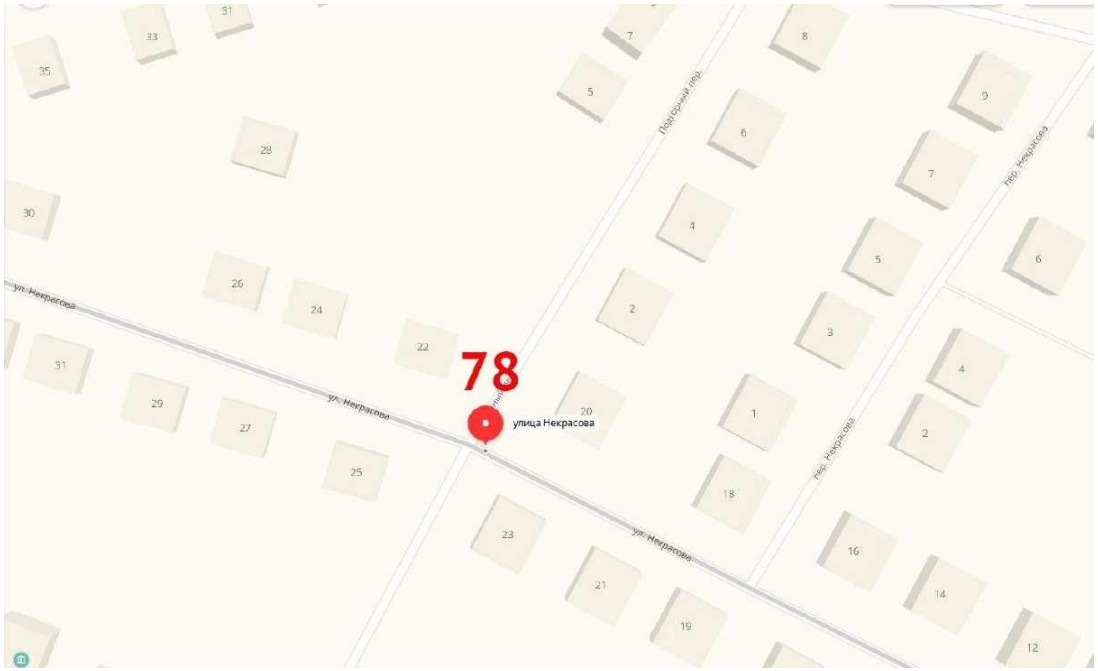

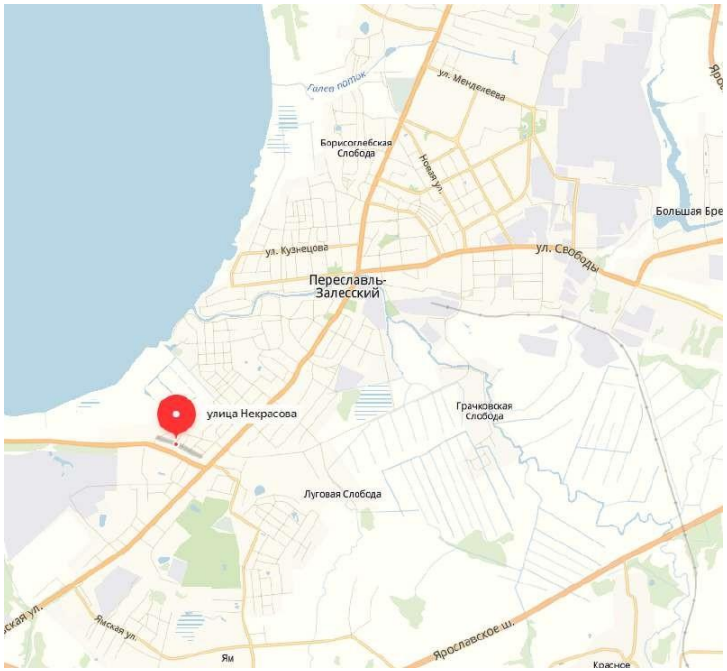

	Стадия	Лист	Листов
ул. Некрасова	Схема ТКО	078	112

79	Ул. Правая Набережная	56.736096	38.833666	грунт	отсутсвует	нет	1,5	1	8			

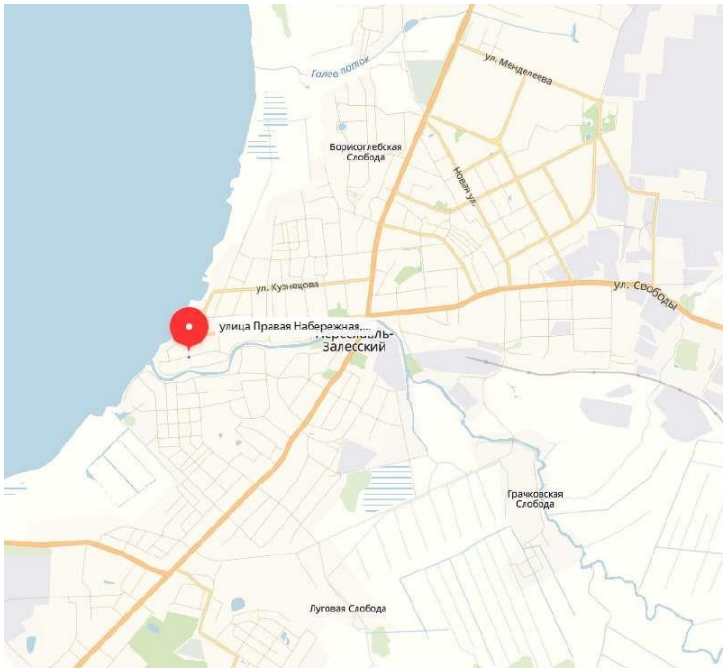

	Стадия	Лист	Листов
ул. Правая Набережная	Схема ТКО	079	112

80	Пос. Газовиков (пер. Рябиновый, 1)	56.709417	38.837111	бетон	иное (сетка, камень)	нет	1,5	1	8			

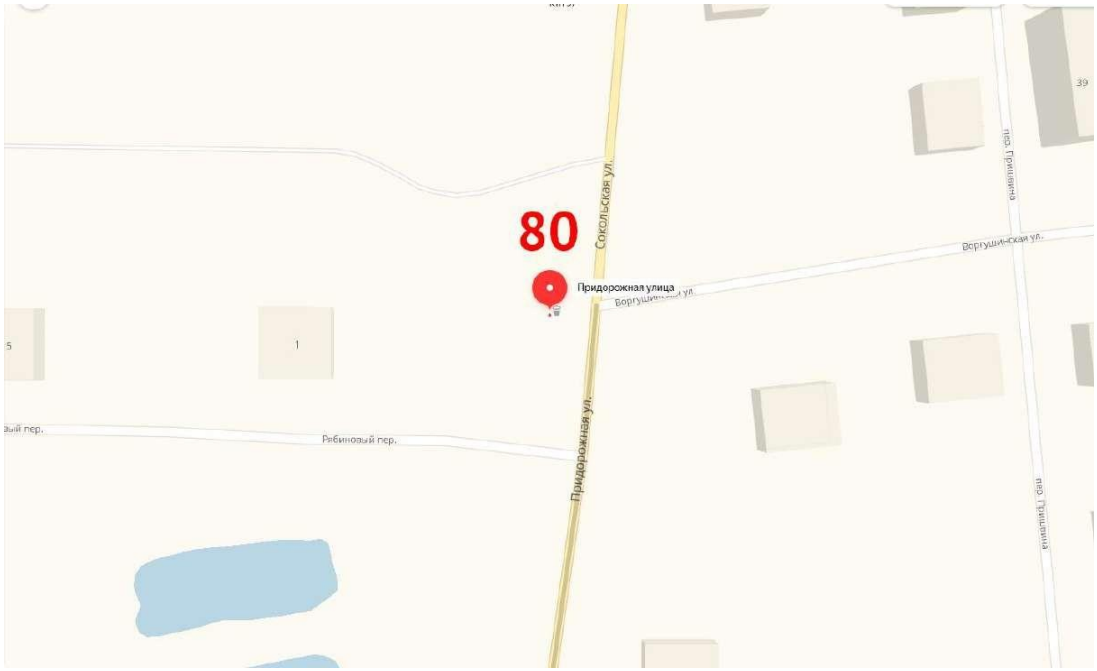

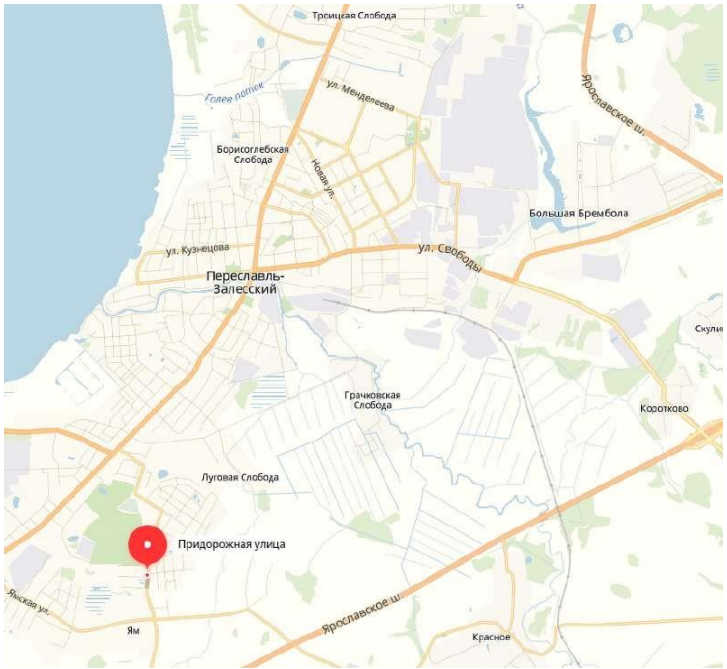

	Стадия	Лист	Листов
пос. Газовиков	Схема ТКО	080	112

81	Пер. Кривоколенный, 4	56.738396	38.861317	грунт	профлист	нет	1,5	1	8			

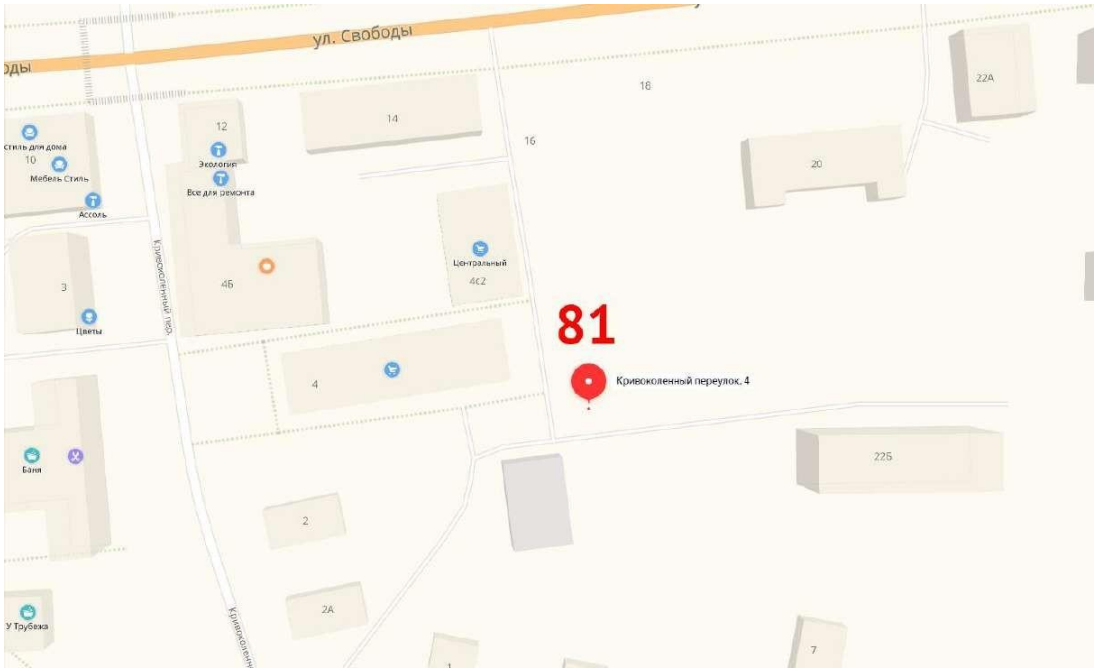

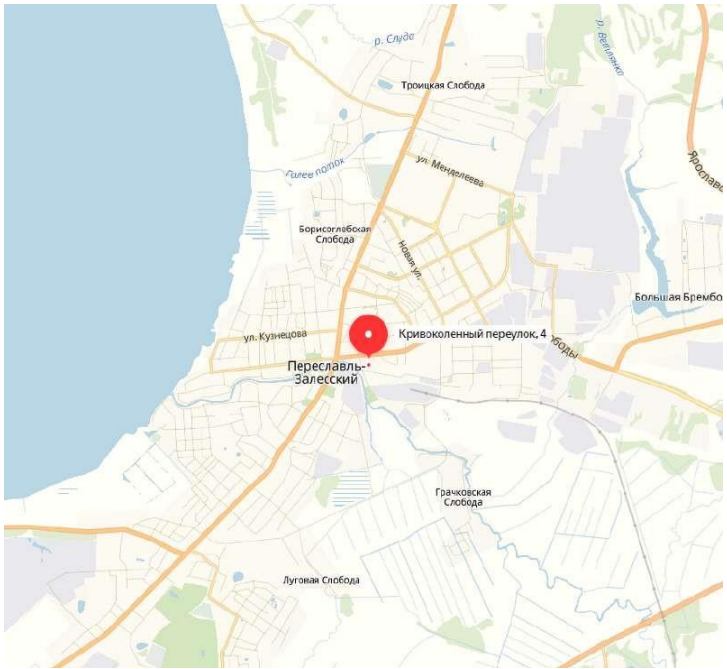

пер. Кривоколенный, 4	Стадия	Лист	Листов
	Схема ТКО	081	112

82	Менделеева, 4-6	56.75556	38.86806	асфальт	профлист	нет	7,5	5	1,1			

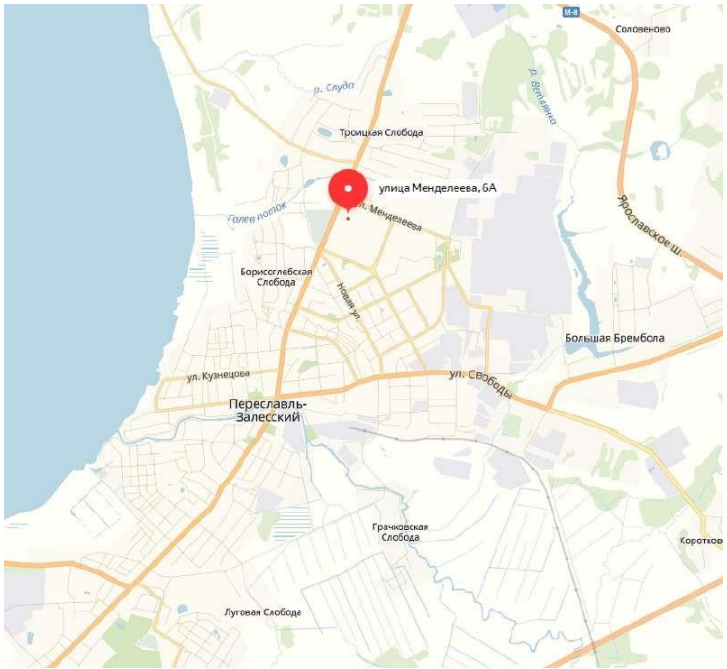

	Стадия	Лист	Листов
ул. Менделеева, 4-6	Схема ТКО	082	112

83	Ул. Разведчика Петрова, 12-13 (у ПУ №37)	56.74778	38.87889	бетон	иное (сетка, камень)	нет	3	2	8			

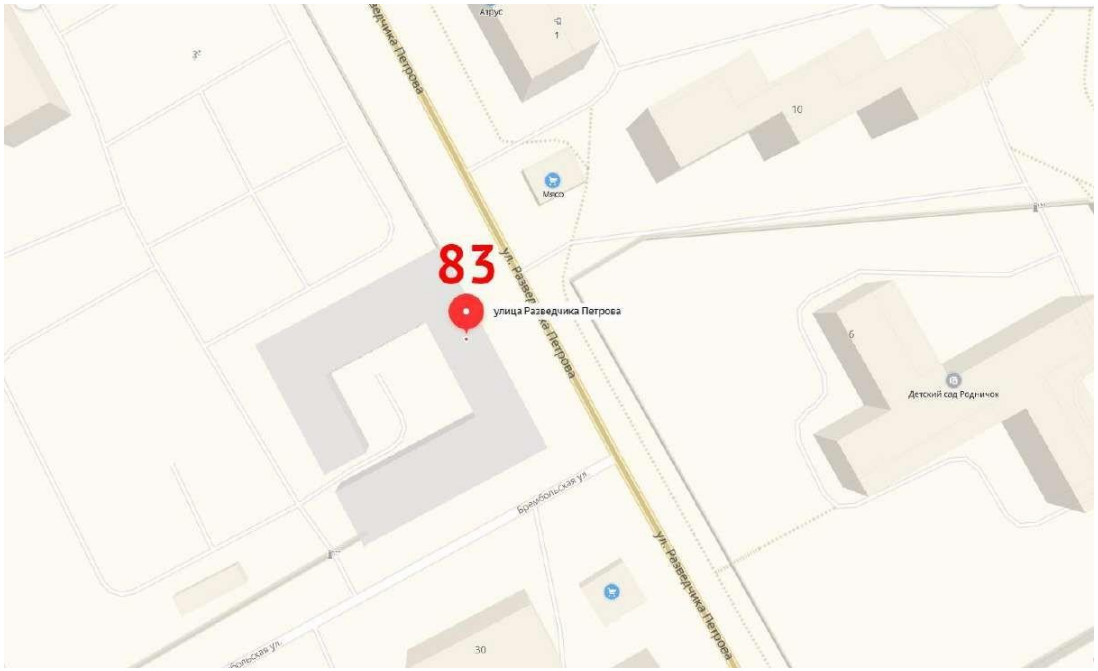

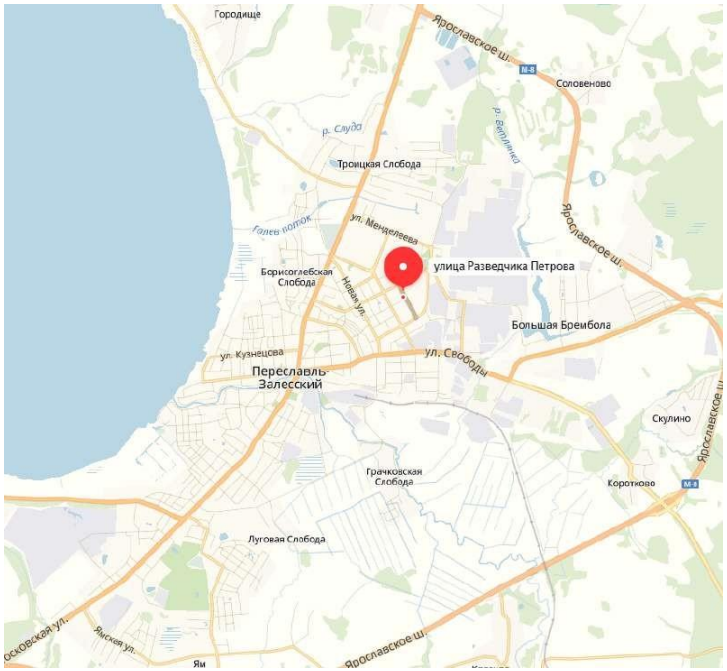

ул. Разведчика Петрова, 12-13	Стадия	Лист	Листов
	Схема ТКО	083	112

84	Ул. Свободы, 40 (больница)	56.737902	38.870131	бетон	профлист	нет	7,5	5	1,1			

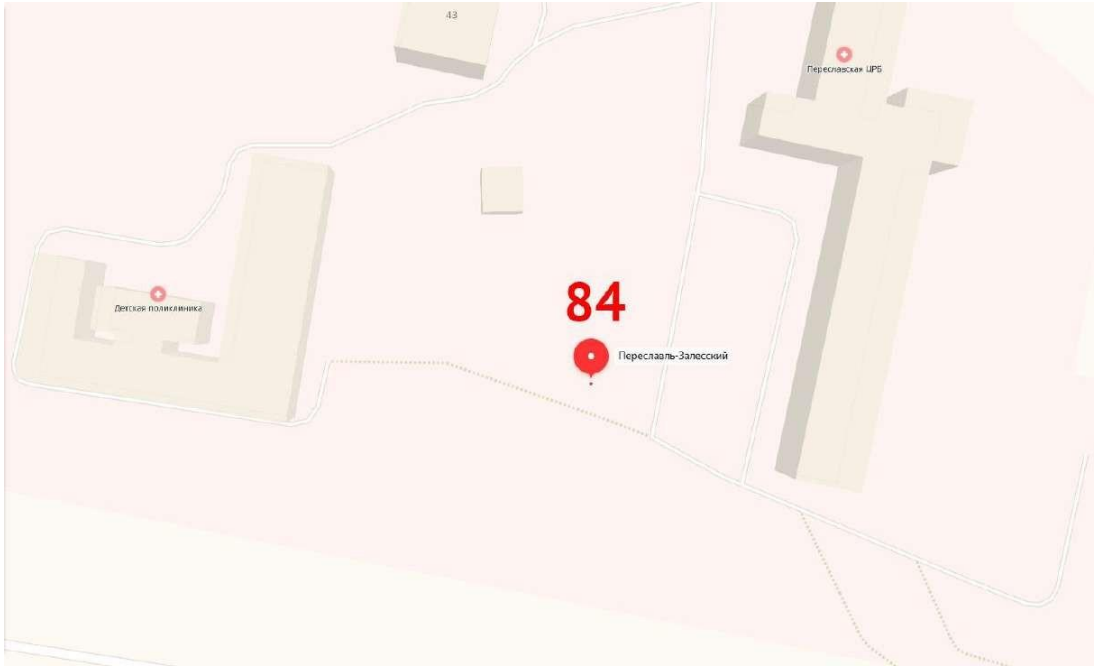

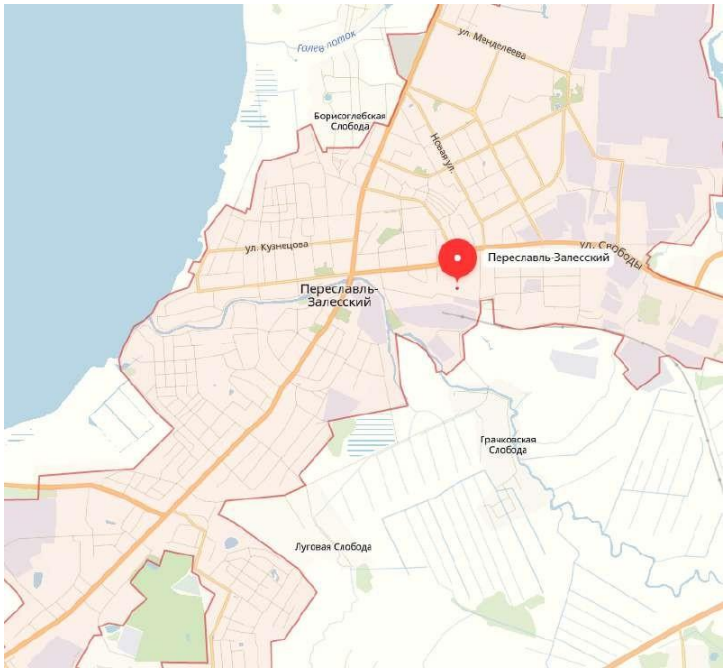

	Стадия	Лист	Листов
ул. Свободы, 40	Схема ТКО	084	112

85	Пос. Молодежный (Магистральная ул., 1)	56.762215	38.896641	грунт	отсутсвует	нет	1,5	1	8			

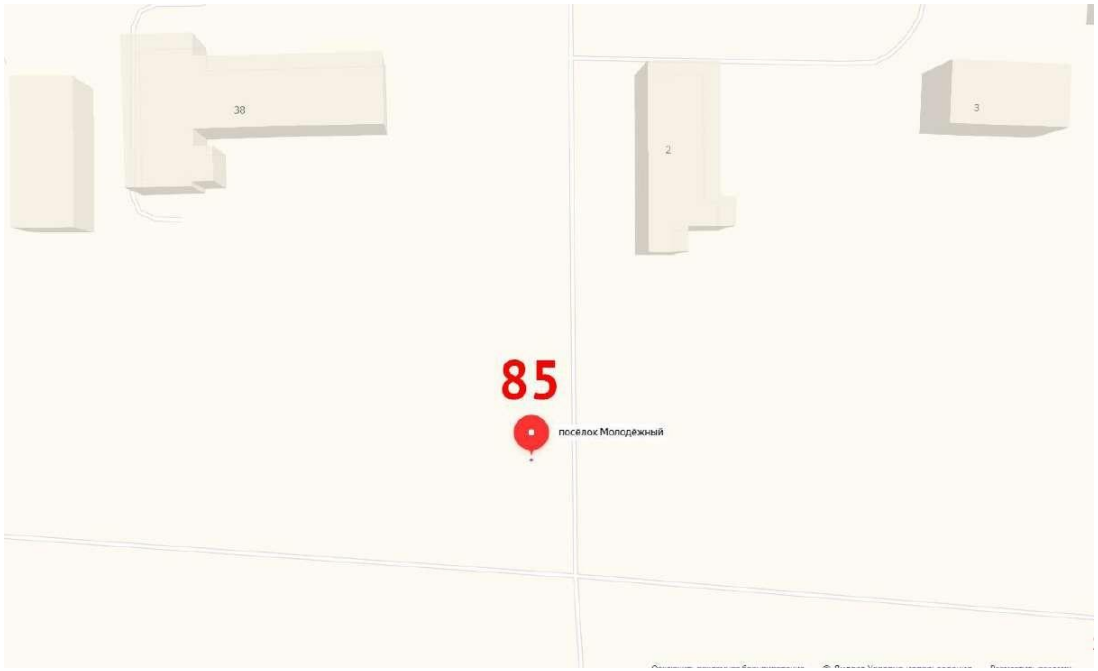

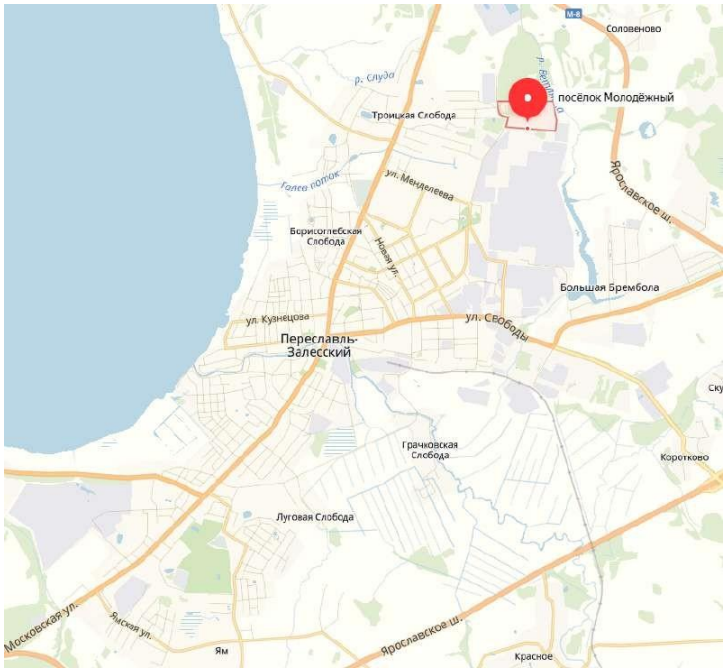

пос. Молодежный	Стадия	Лист	Листов
	Схема ТКО	085	112

86	Ул. Тихонравова-ул. Дорожная (старый автовокзал)	56.723593	38.833061	грунт	отсутсвует	нет	1,5	1	8			

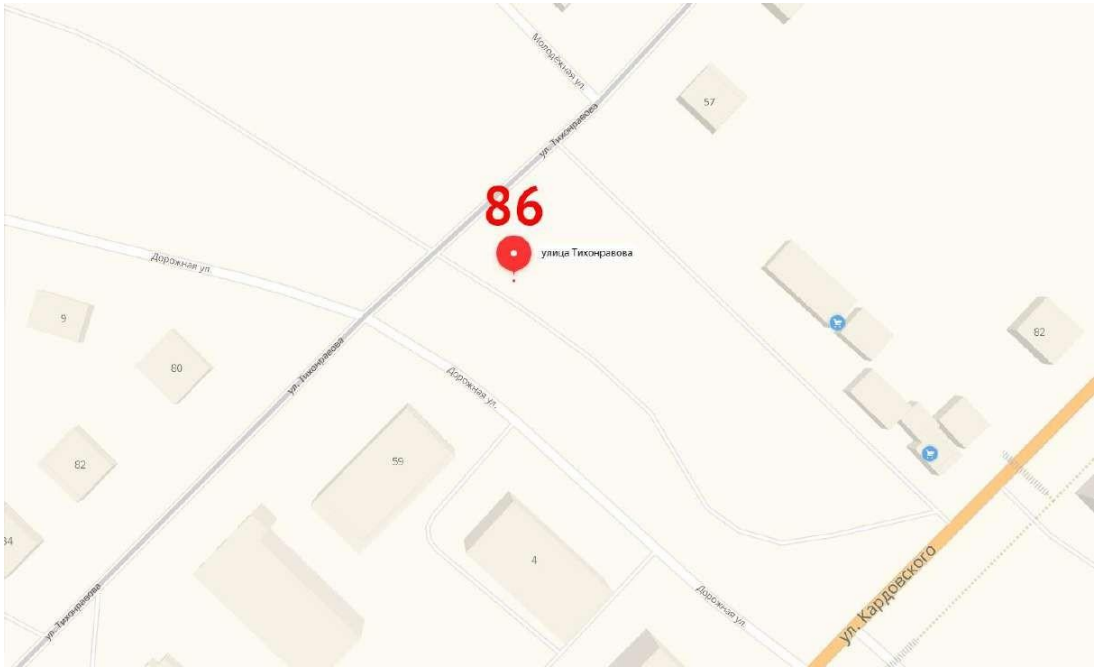

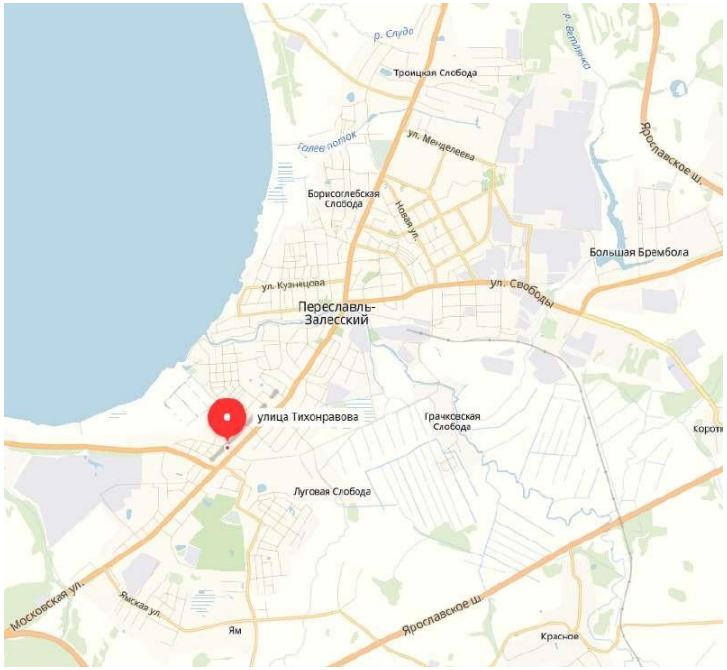

	Стадия	Лист	Листов
ул. Тихонравова - ул. Дорожная	Схема ТКО	086	112

87	Пос. Сельхозтехника (Ямская)	56.708588	38.812285	бетон	иное (сетка, камень)	нет	3	2	8			

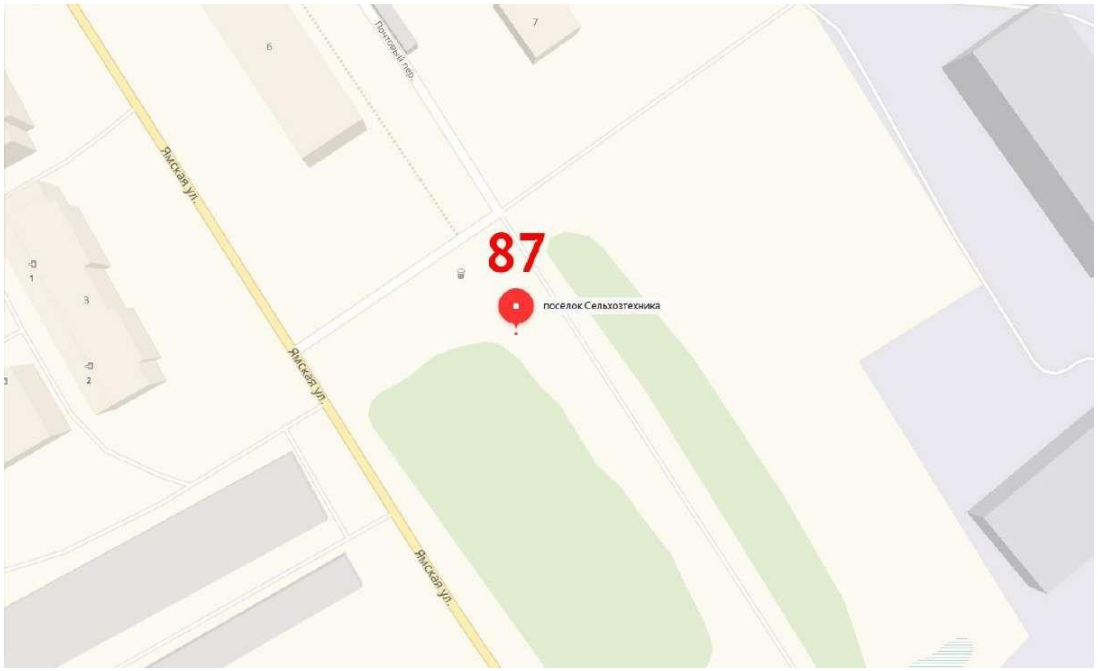

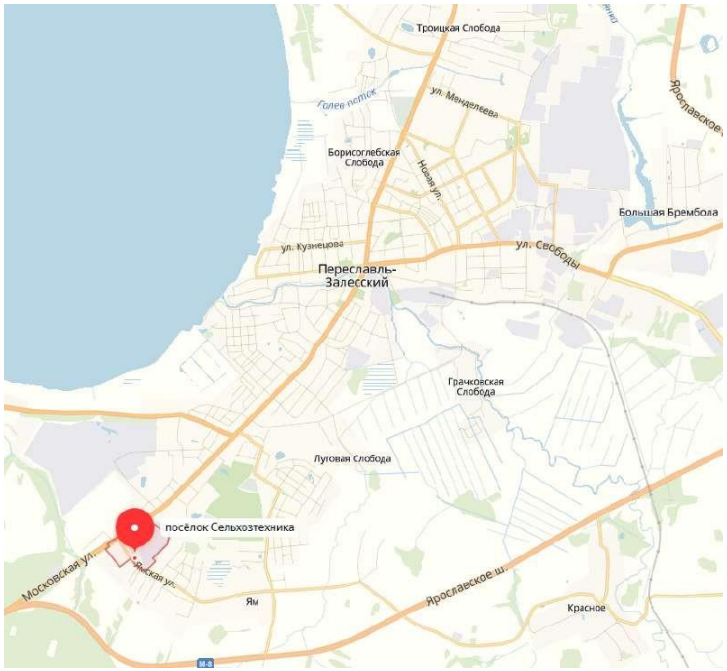

	Стадия	Лист	Листов
пос. Сельхозтехника (ул. Ямская)	Схема ТКО	087	112

88	Ул. Заводская, 20 (хлебзавод)	56.74194	38.87750	грунт	отсутсвует	нет	1,5	1	8			

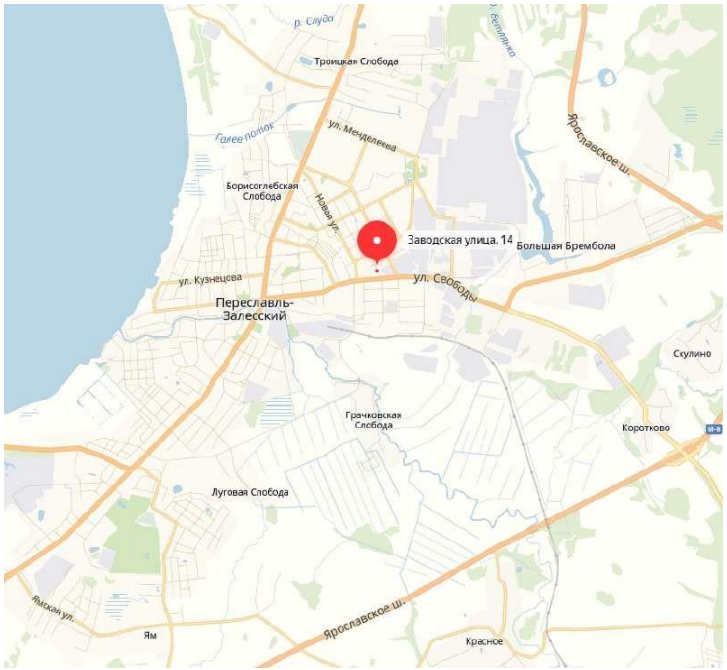

	Стадия	Лист	Листов
ул. Заводская, 20	Схема ТКО	088	112

89	Пер. Горсоветский (полиция)	56.734184	38.854836	грунт	отсутсвует	нет	1,5	1	8			

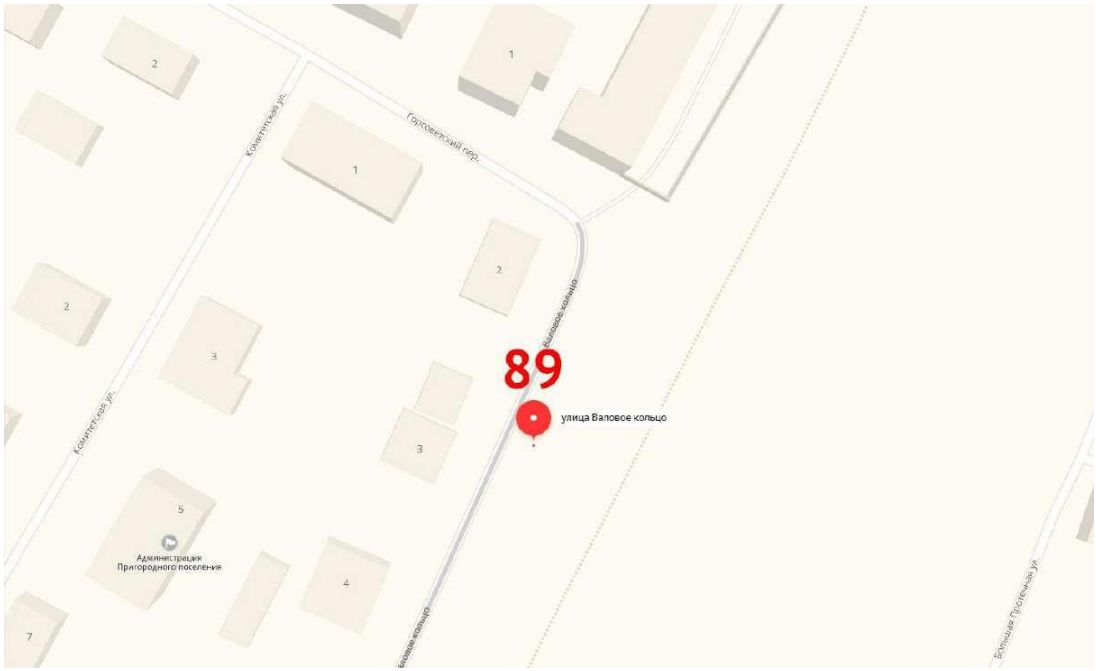

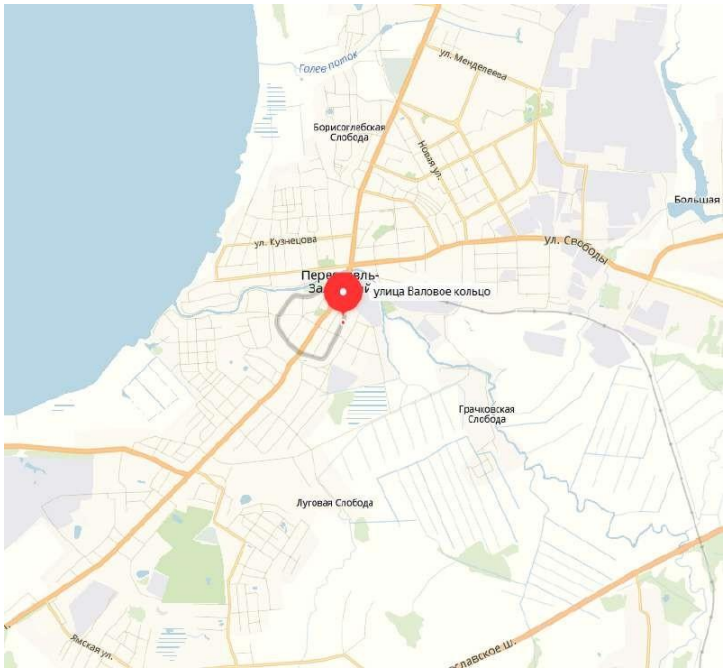

	Стадия	Лист	Листов
пер. Горсоветский	Схема ТКО	089	112

90	Ул. Валовое кольцо, 33	56.731169	38.849943	грунт	отсутсвует	нет	1,5	1	8			

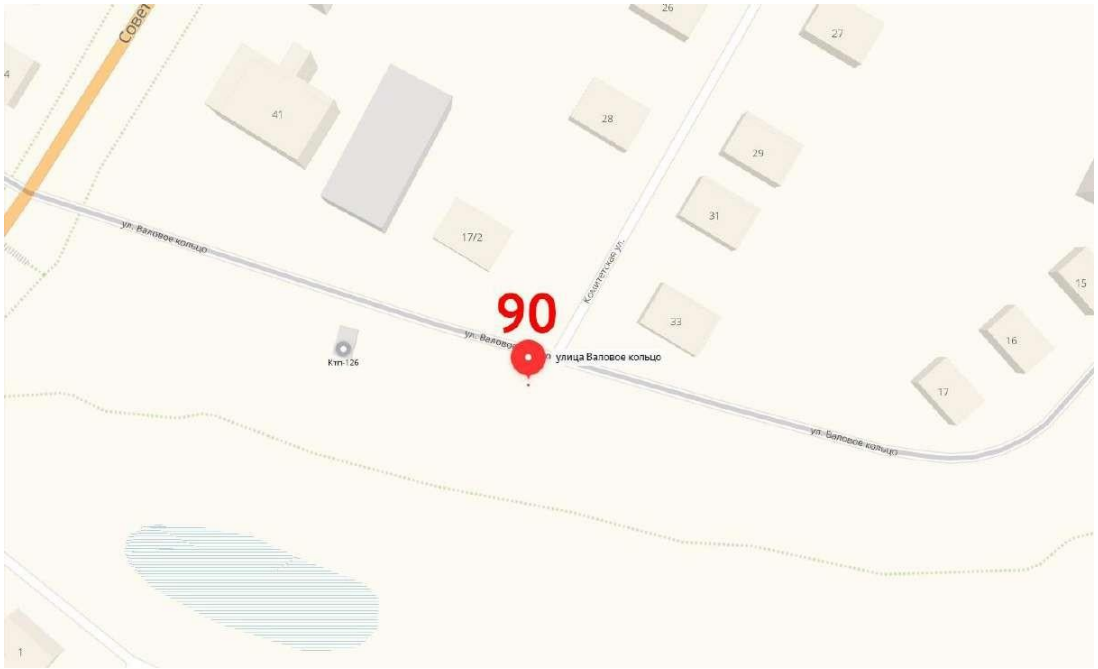

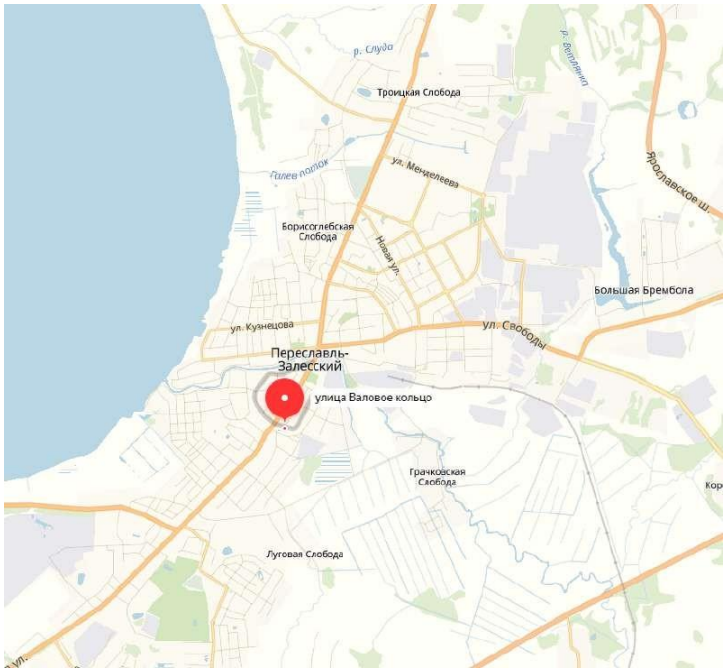

	Стадия	Лист	Листов
ул. Валовое кольцо, 33	Схема ТКО	090	112

91	пер. Призывной-ул. Пыряева (у ЯрЭСК)	56.72335	38.84132	бетон	иное (сетка, камень)	нет	1,5	1	8			

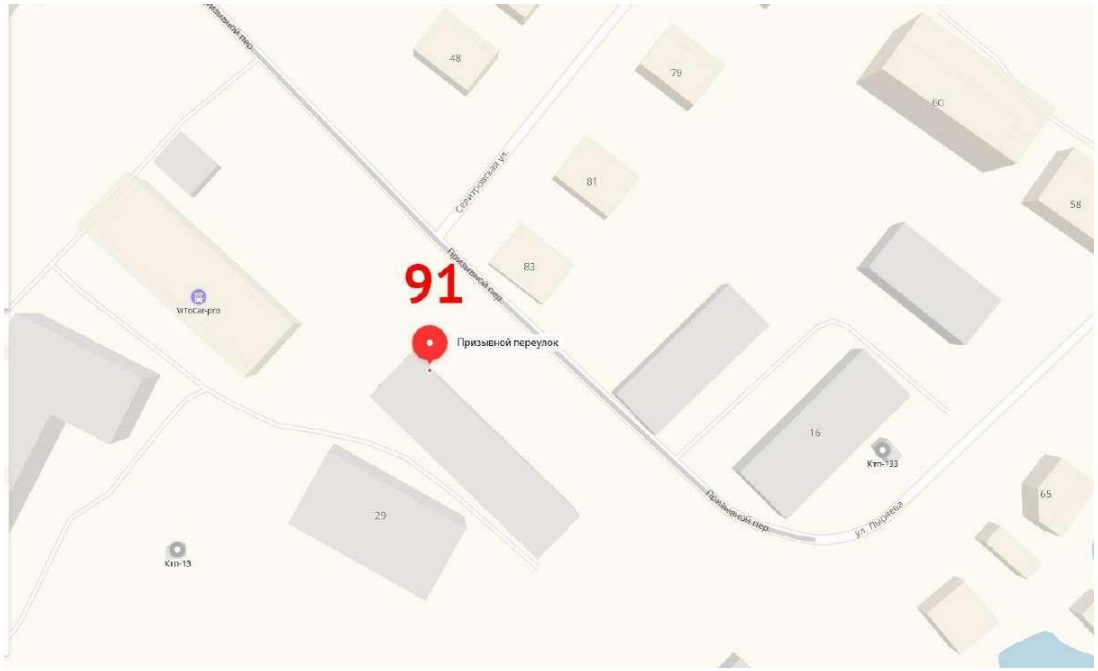

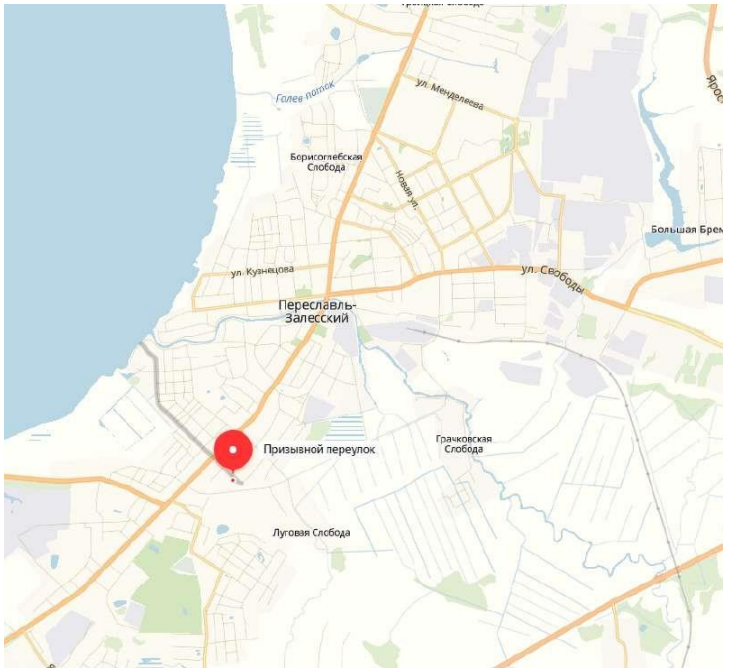

пер. Призывной - ул. Пыряева	Стадия	Лист	Листов
	Схема ТКО	091	112

92	Ул. Менделеева, 47а	56.7547	38.88665	асфальт	отсутсвует	нет	7,5	5	1,1			

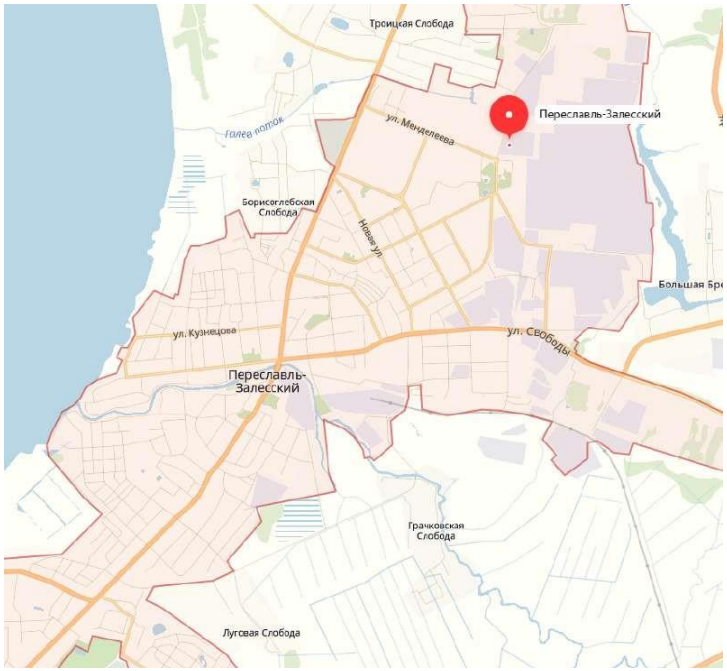

	Стадия	Лист	Листов
ул. Менделеева, 47 а	Схема ТКО	092	112

93	Ул. Кузнечная, 23	56.746220	38.854876				1,5	1	8			

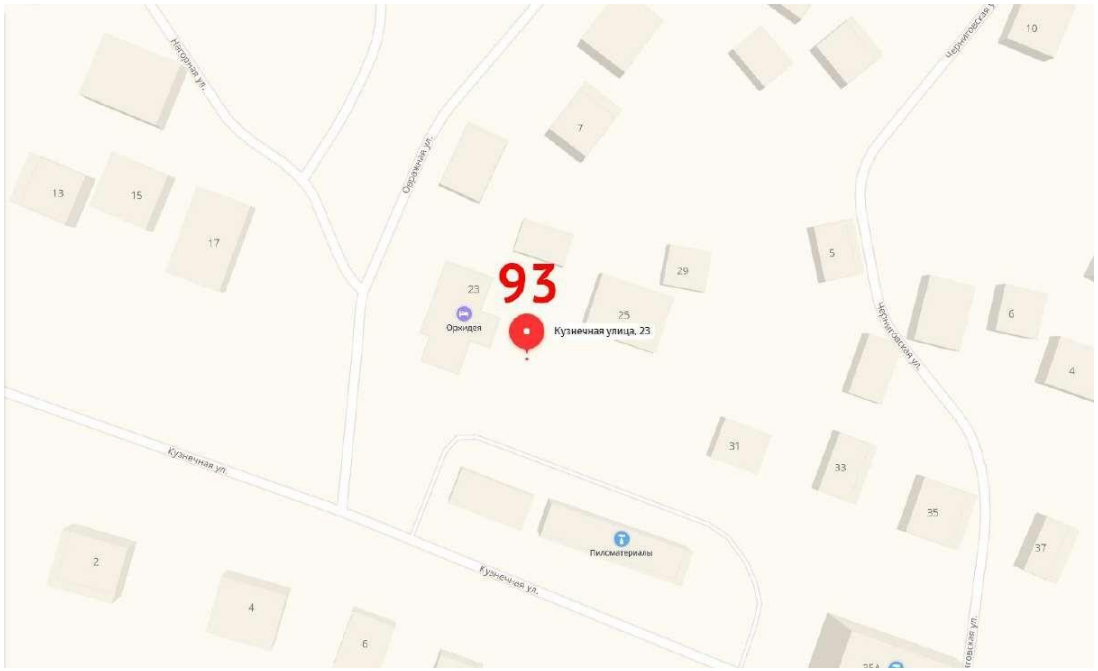

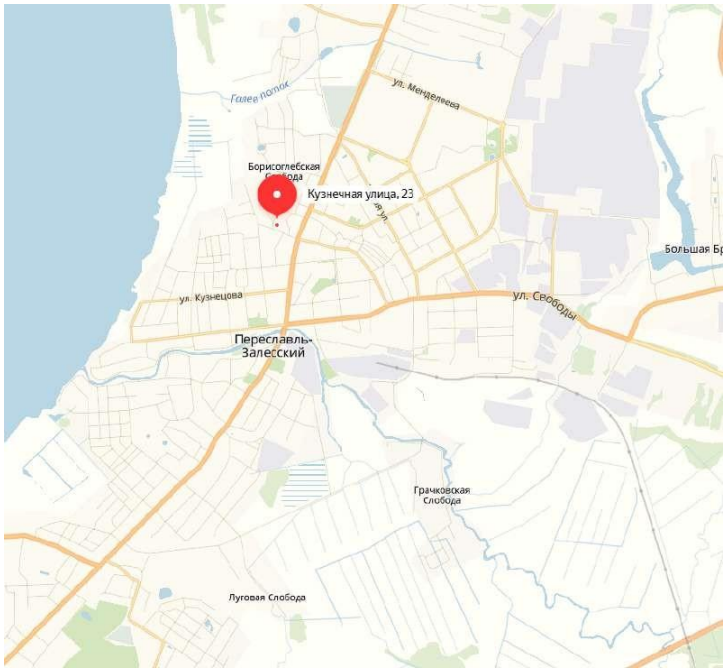

	Стадия	Лист	Листов
ул. Кузнечная, 23	Схема ТКО	093	112

94	Пер. Ветеринарный	56.727928	38.840823				4,5	3	1,1			

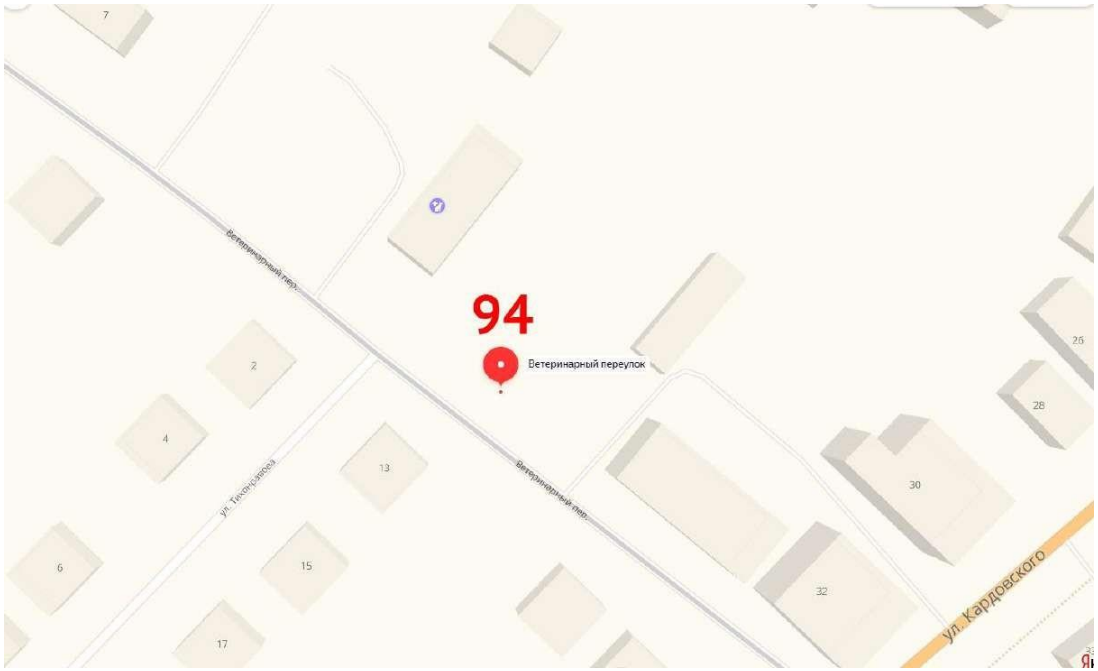

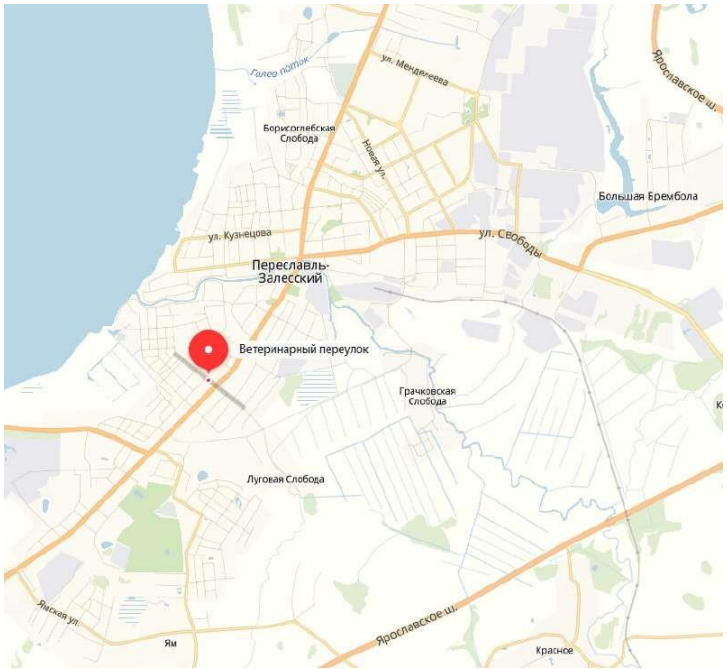

пер. Ветеринарный	Стадия	Лист	Листов
	Схема ТКО	094	112

95	Ул. Свободы, 70	56.740354	38.883663	грунт	отсутсвует	нет	1,5	1	8			

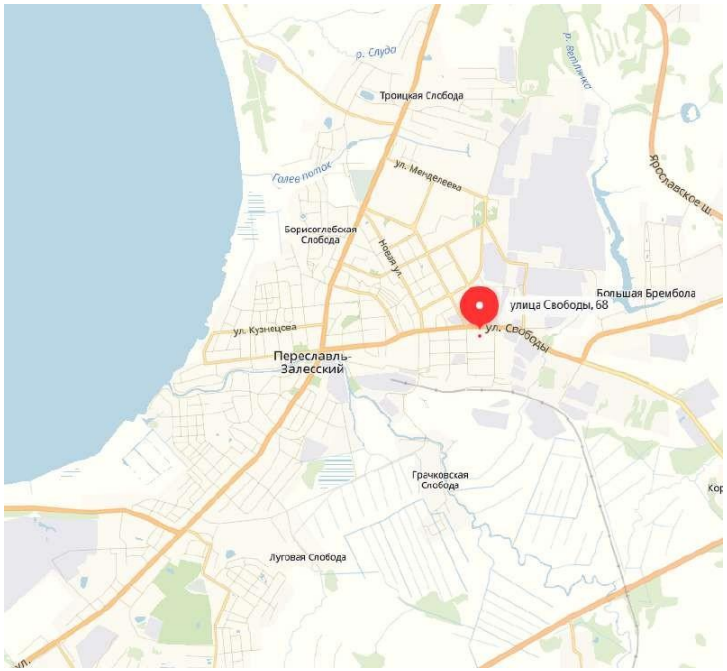

	Стадия	Лист	Листов
ул. Свободы, 70	Схема ТКО	095	112

96	Ул. Молодежная, 58 (Тихонравова)	56.727598	38.835306			нет	1,5	1	8			

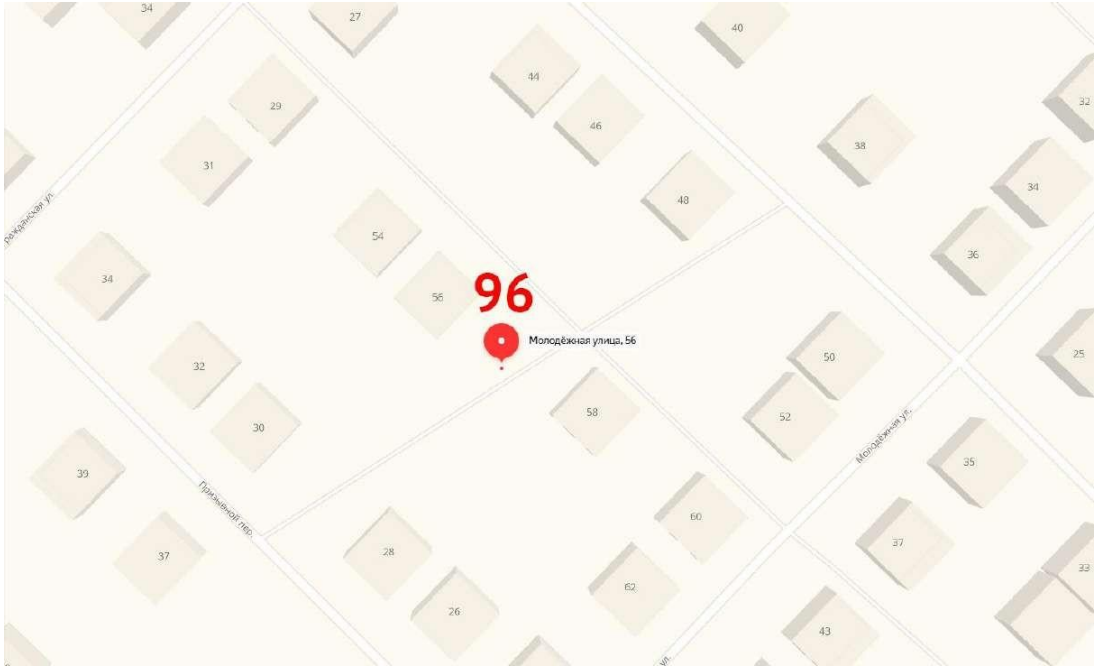

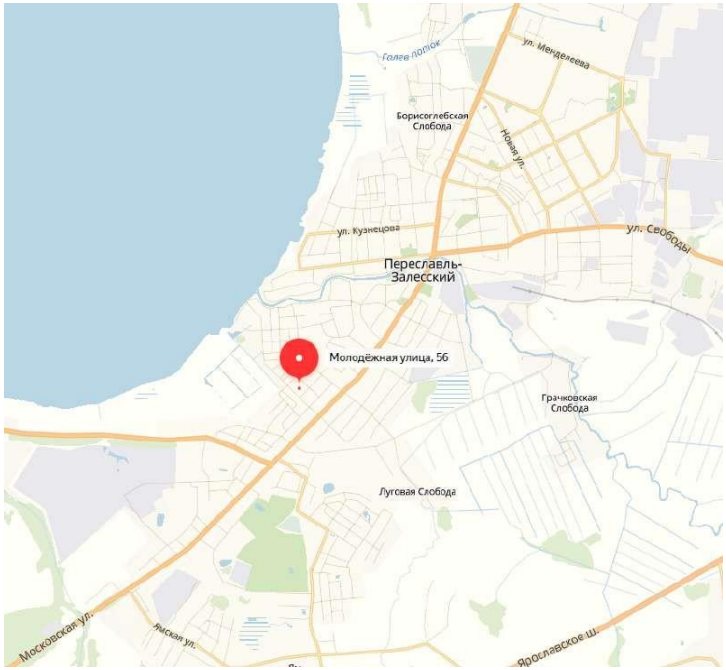

ул. Молодежная, 58	Стадия	Лист	Листов
	Схема ТКО	096	112

97	Ул. Берендеевская, 12-16	56.73618	38.87586	бетон	профлист	нет	4,5	3	1,1			

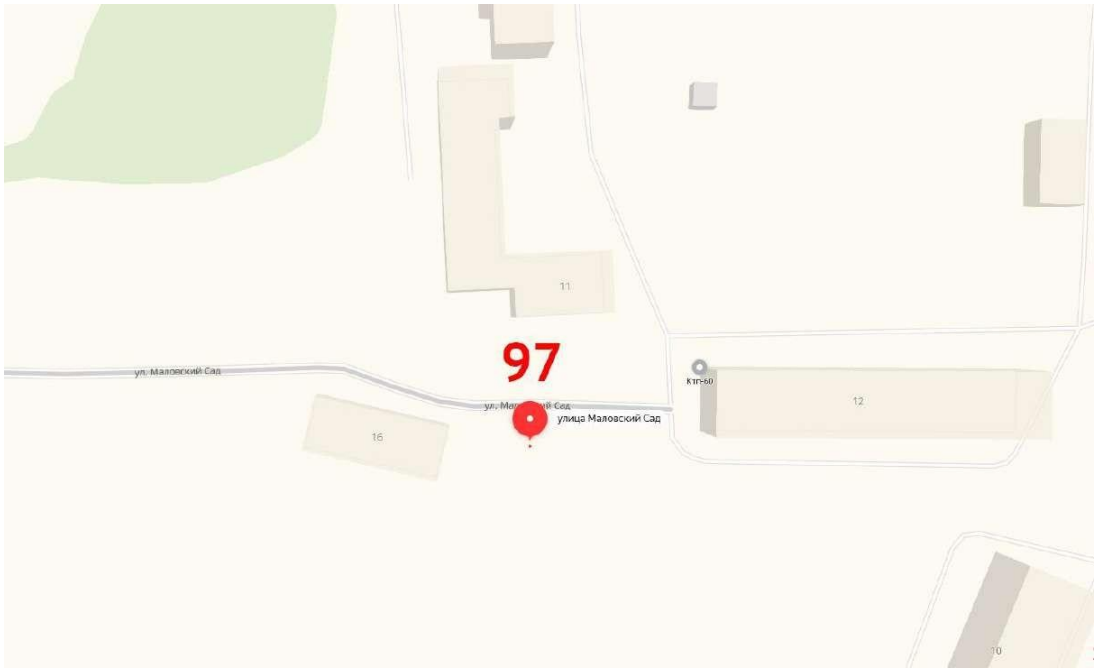

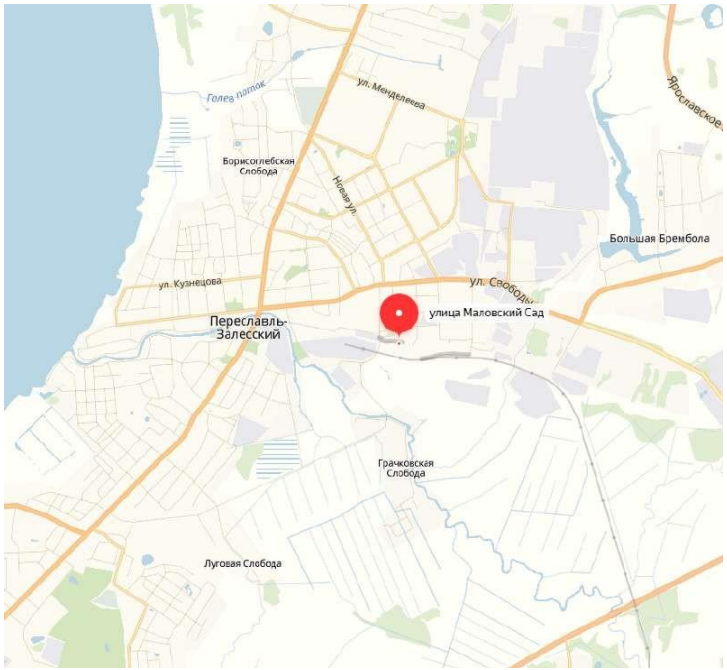

	Стадия	Лист	Листов
ул. Берендеевская, 12-16	Схема ТКО	097	112

98	Ул. Новая, 76*	56.742153	38.872389			нет	1,5	1	8			

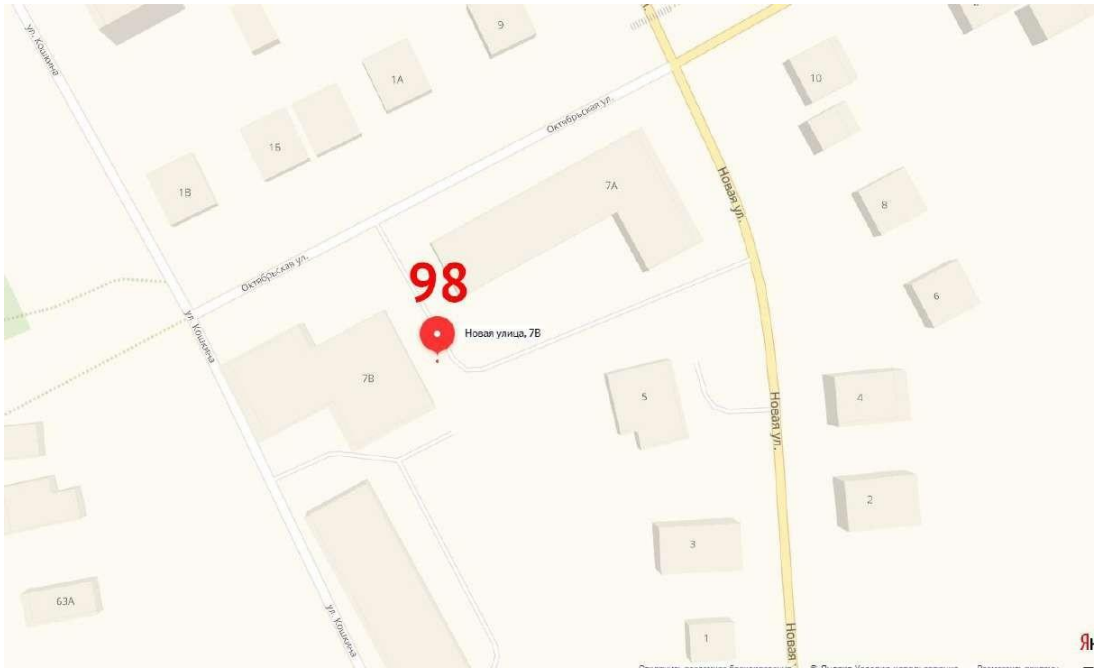

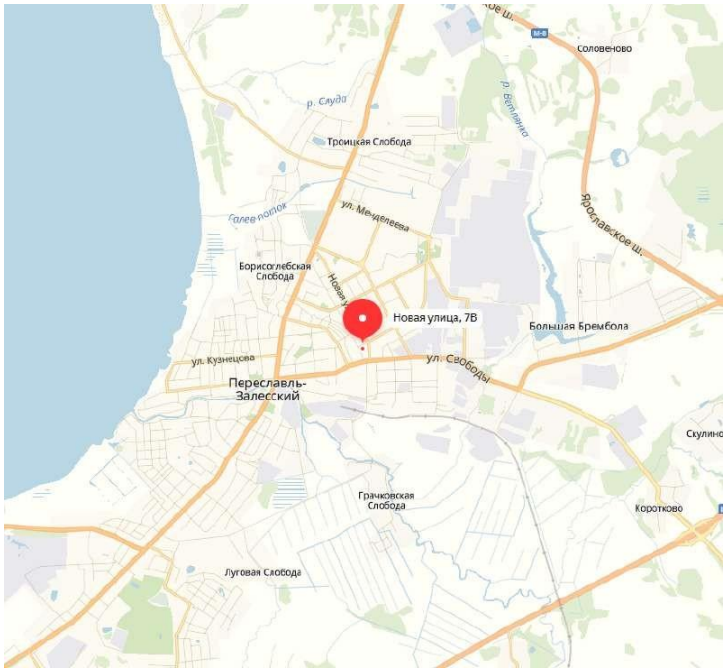

ул. Новая, 7б	Стадия	Лист	Листов
	Схема ТКО	098	112

99	ул. Урицкого, 54 (возле "Кенгуру")	56.75361	38.86500	бетон	профлист	нет	4,5	3	1,1			

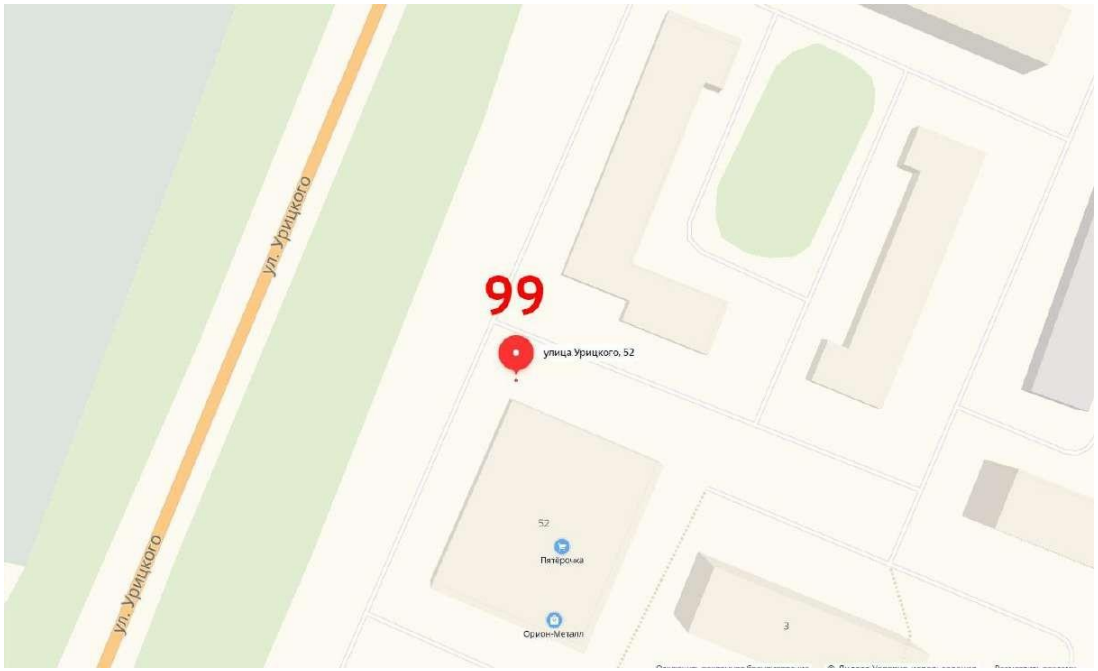

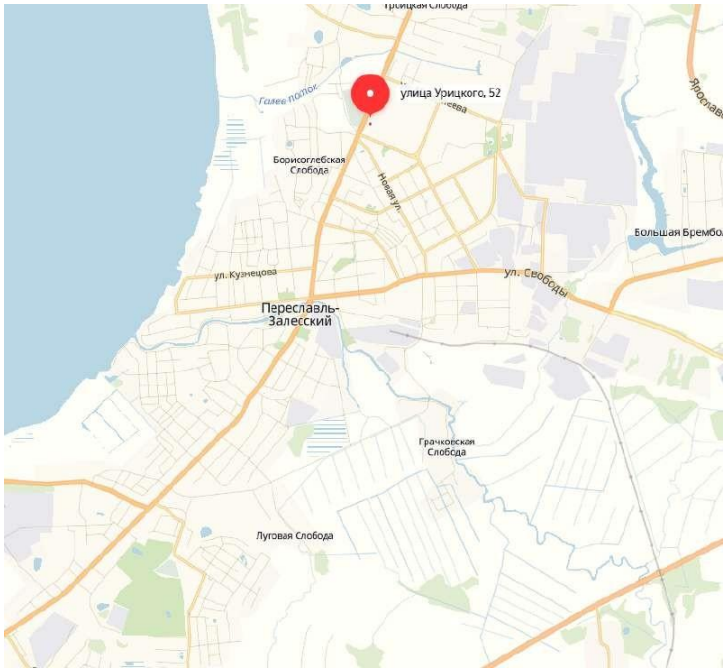

	Стадия	Лист	Листов
ул. Урицкого, 54	Схема ТКО	099	112

100	пл. комсомольская 3-5	56.7349	38.86496	грунт	отсутсвует	нет	1,5	1	8			

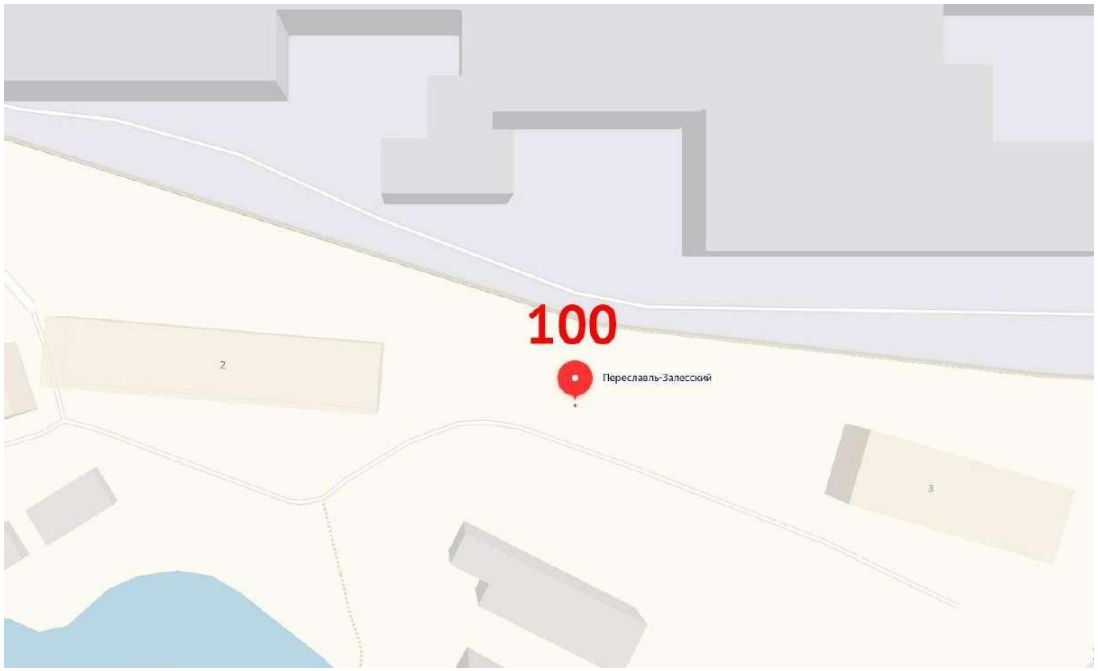

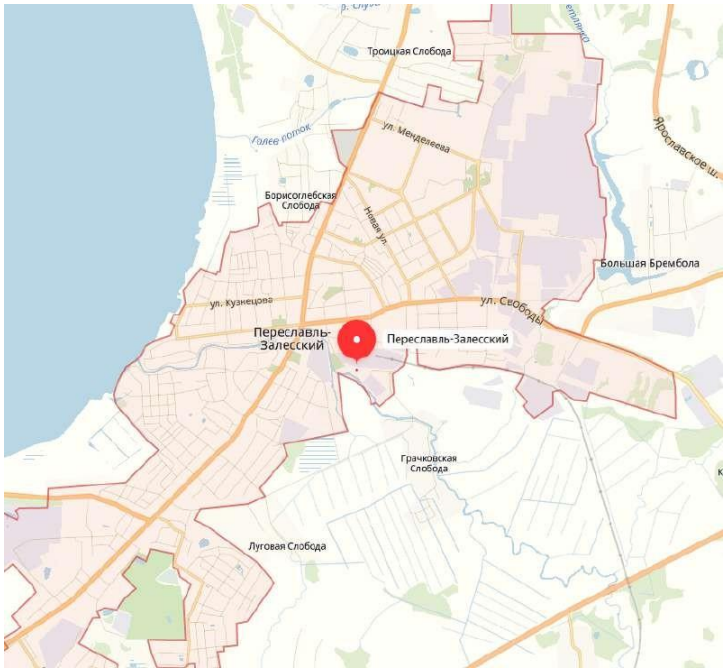

	Стадия	Лист	Листов
пл. Комсомольская, 3-5	Схема ТКО	100	112

101	ул. Первомайская *	56.742121	38.848114			нет	1,5	1	8			

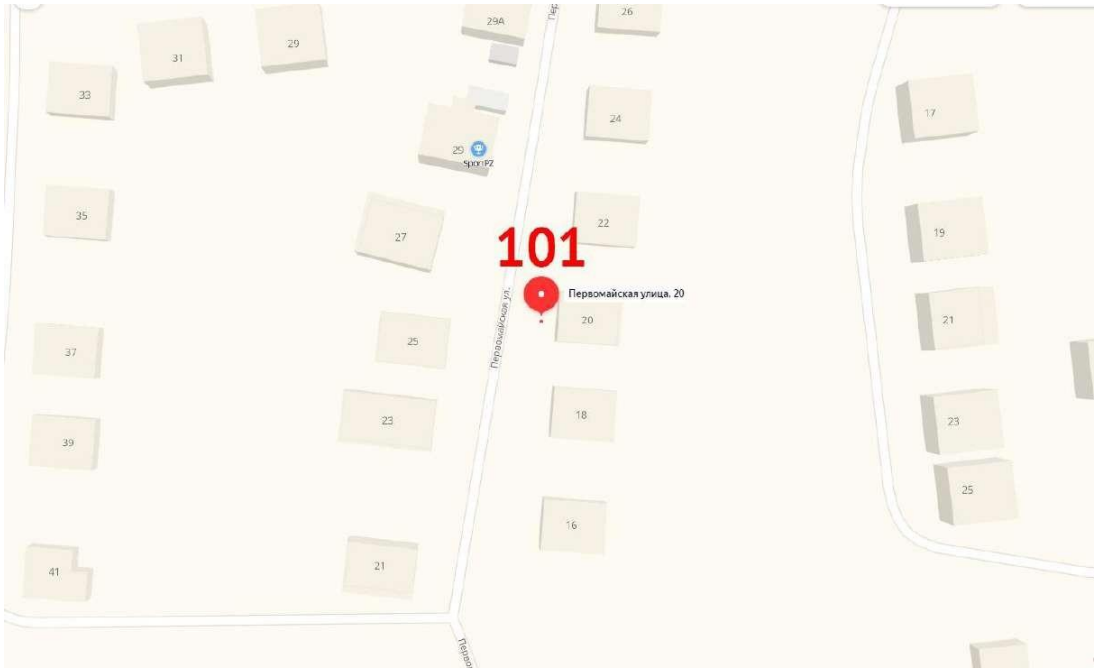

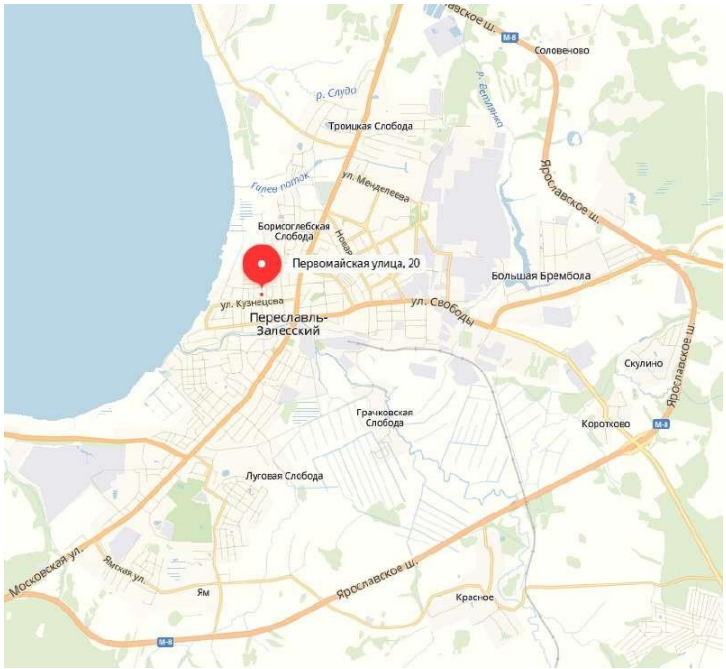

ул. Первомайская	Стадия	Лист	Листов
	Схема ТКО	101	112

102	ул. Менделеева, 38-40	56.7535	38.88068	бетон	иное (сетка, камень)	да	7,5	5	1,1			

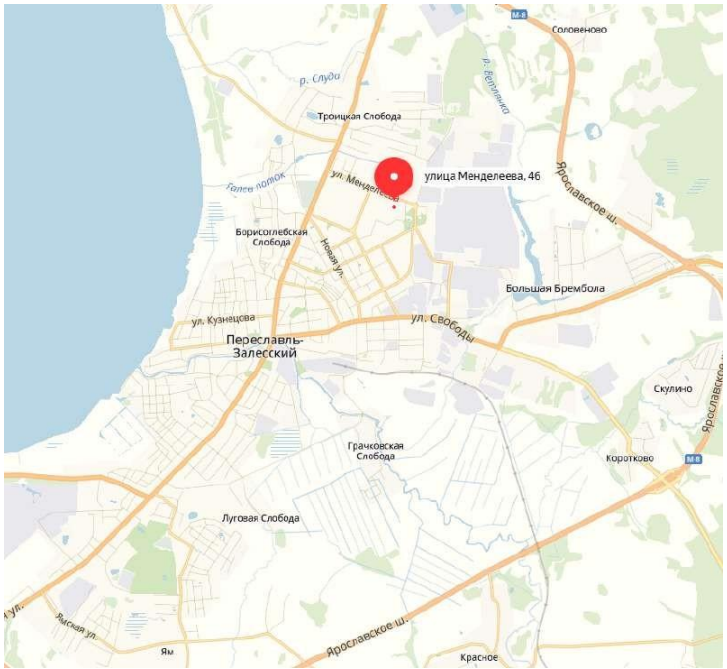

ул. Менделеева, 38-40	Стадия	Лист	Листов
	Схема ТКО	102	112

103	Плановый проезд	56.74482	38.85601	асфальт	отсутсвует	нет	4,5	3	1,1			

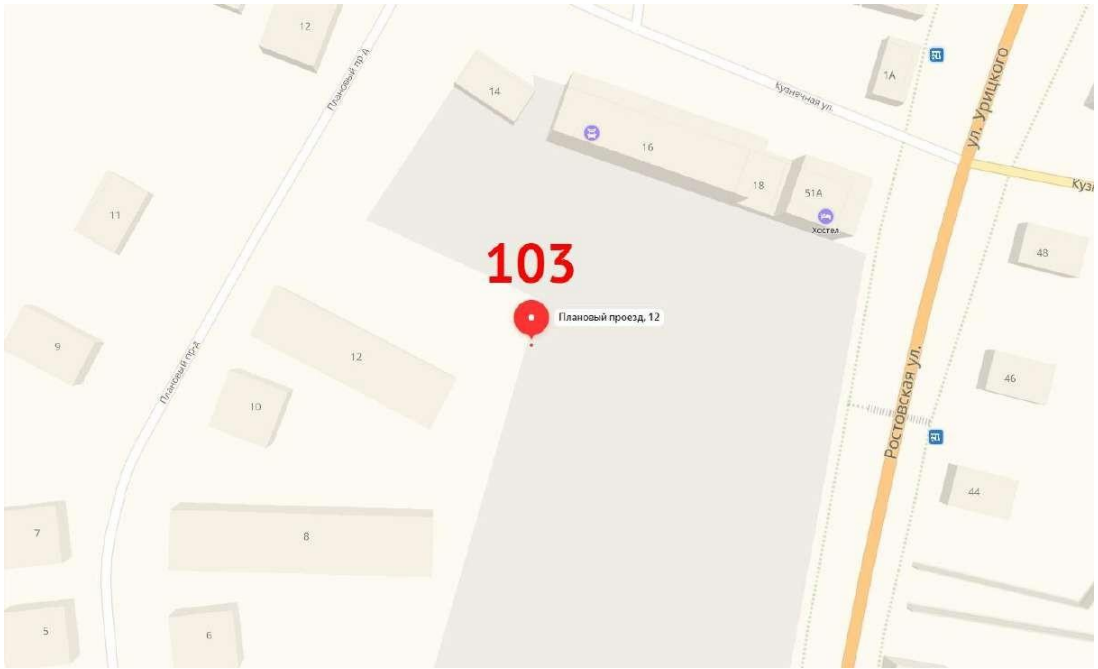

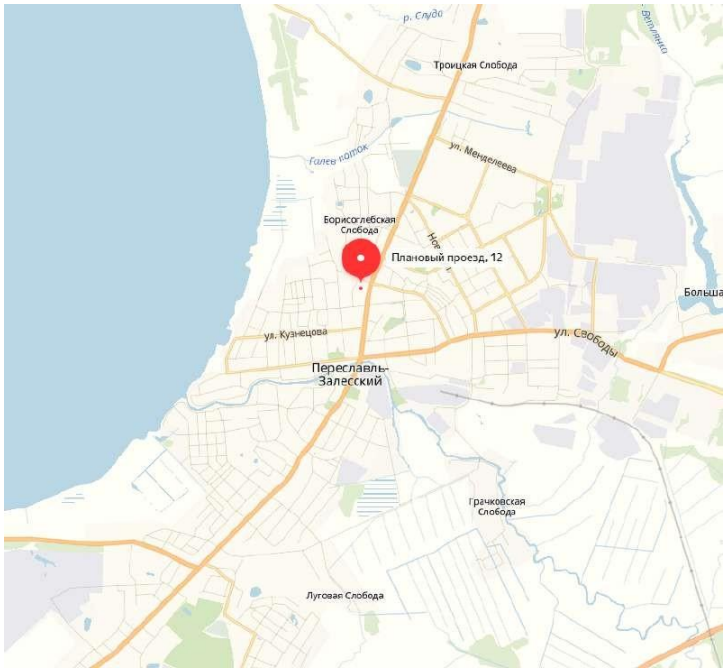

Плановый проезд	Стадия	Лист	Листов
	Схема ТКО	103	112

104	ул. Кардовского, 13	56.72956	38.84622	грунт	отсутсвует	нет	1,5	1	1,1			

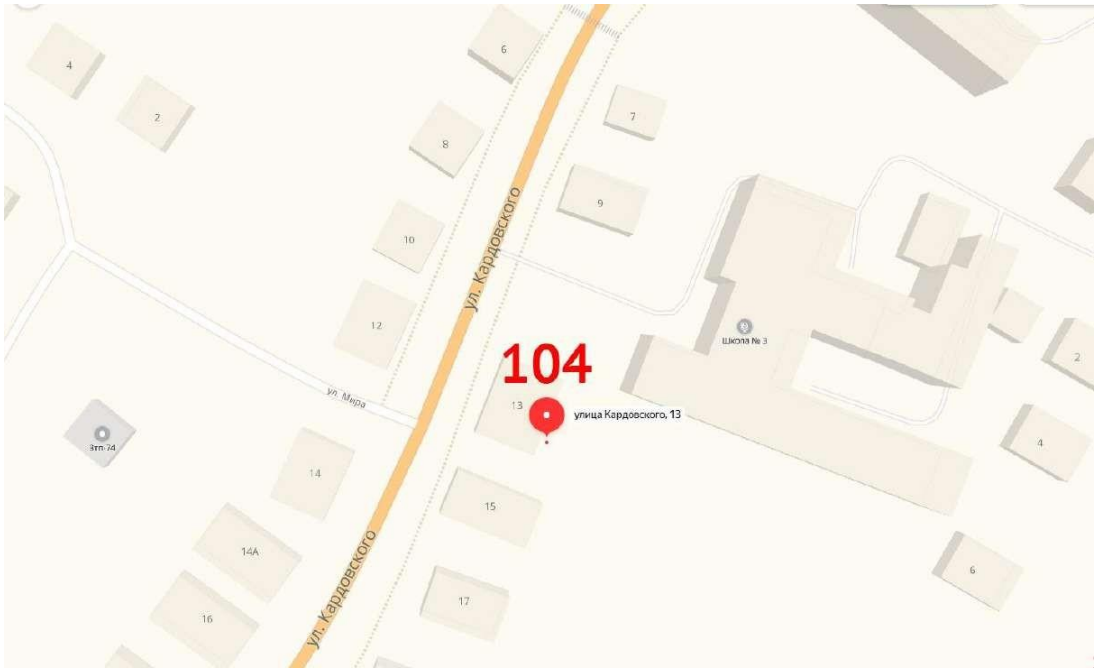

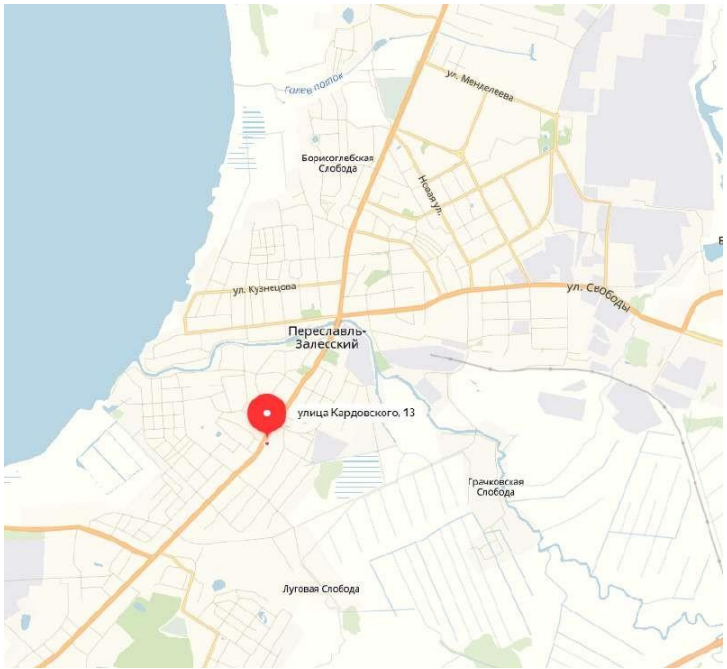

ул. Кардовского, 13	Стадия	Лист	Листов
	Схема ТКО	104	112

105	ул. Кардовского, 15	56.72939	38.84634	грунт	отсутсвует	нет	1,5	1	1,1			

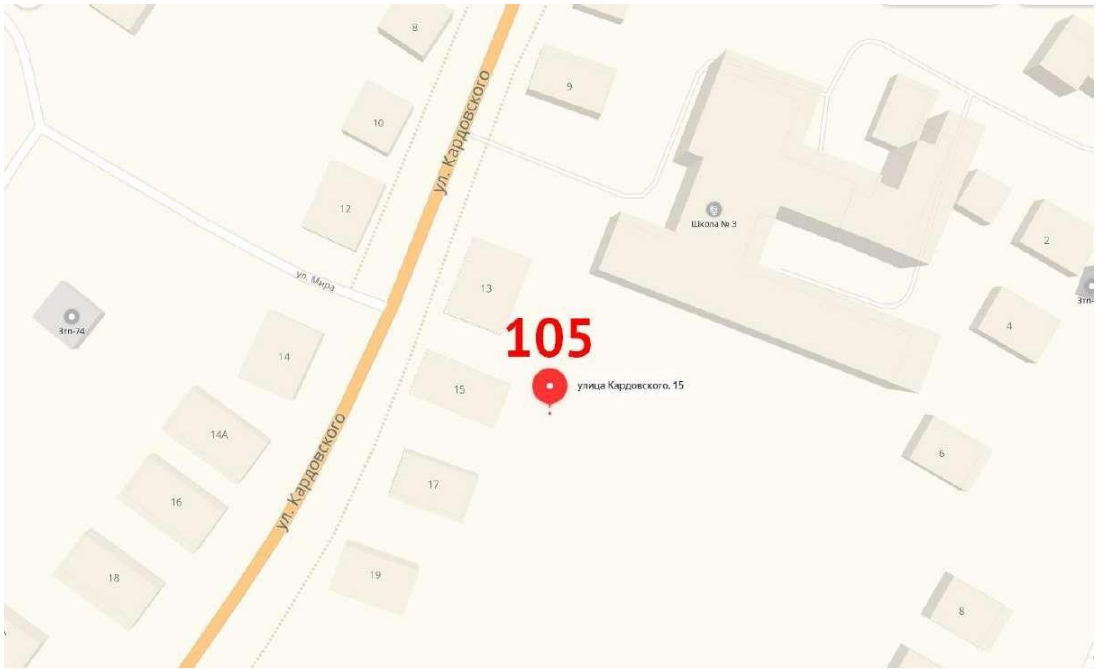

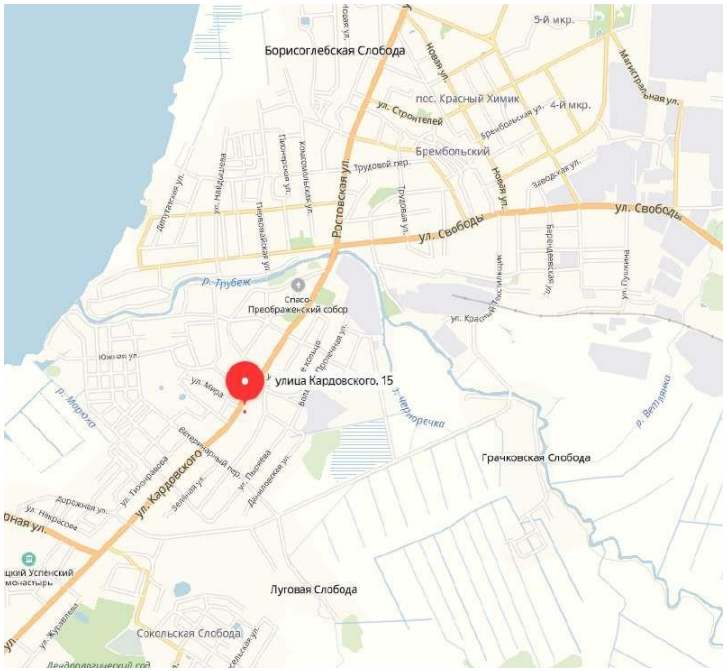

ул. Кардовского, 15	Стадия	Лист	Листов
	Схема ТКО	105	112

106	ул. Кардовского, 77	56.72315	38.83535	асфальт	отсутсвует	нет	1,5	1	1,1			

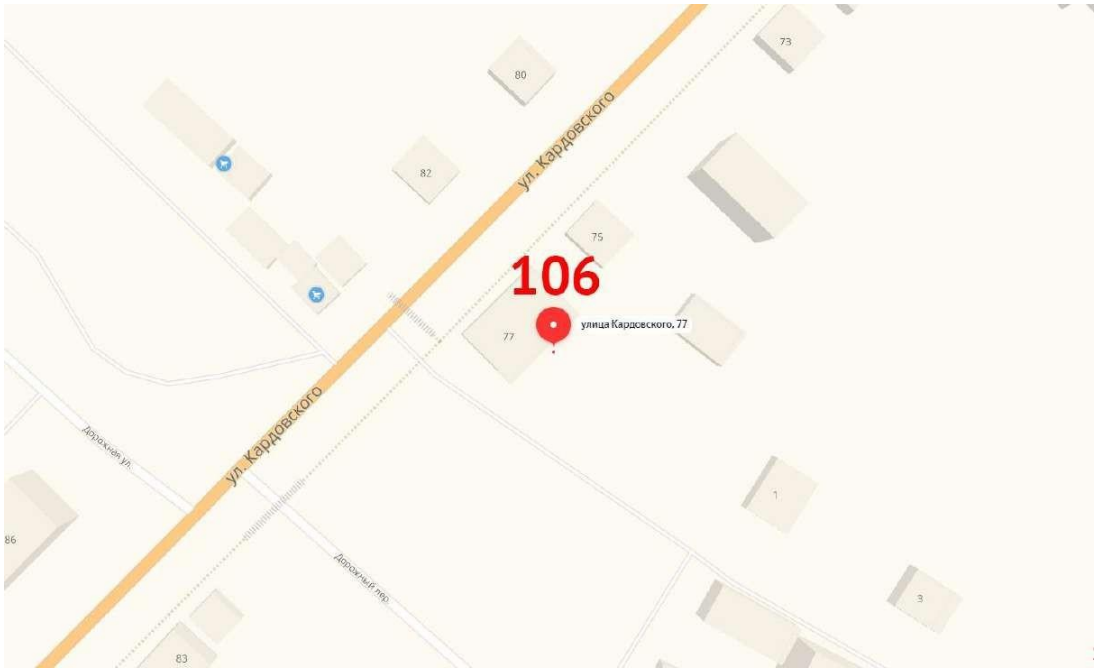

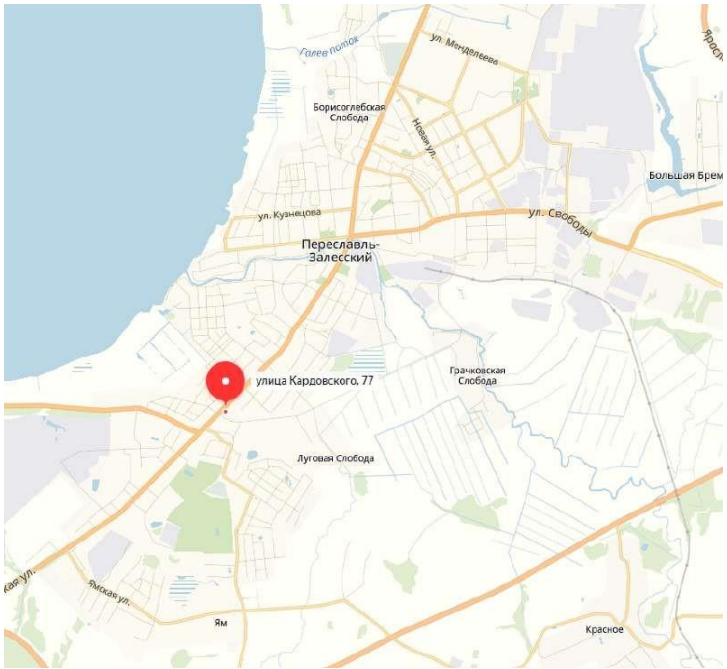

	Стадия	Лист	Листов
ул. Кардовского, 77	Схема ТКО	106	112

107	ул. Кошелевская, 10	56.74038	38.85885	бетон	отсутсвует	нет	1,5	1	1,1			

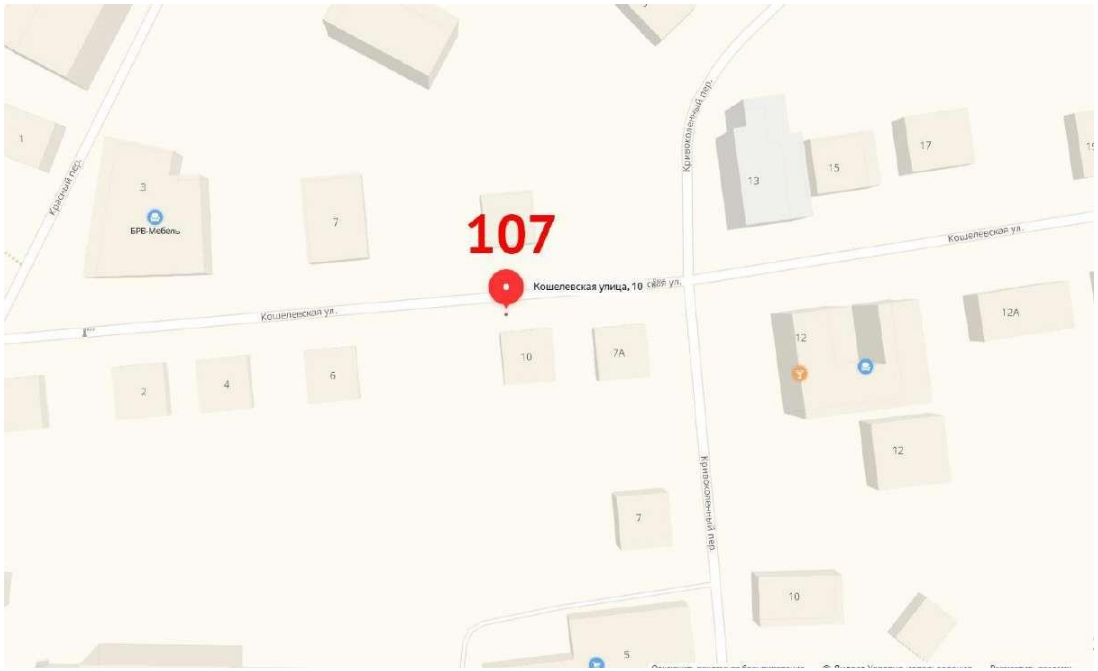

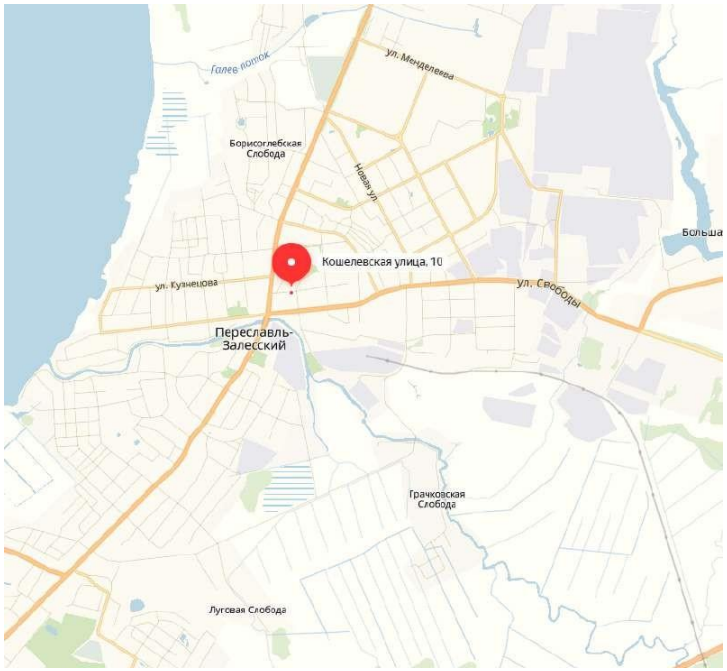

ул. Кошелевская, 10	Стадия	Лист	Листов
	Схема ТКО	107	112

108	ул. Магистральная 6	56.74216	38.89363	грунт	отсутсвует	нет	1,5	1	1,1			

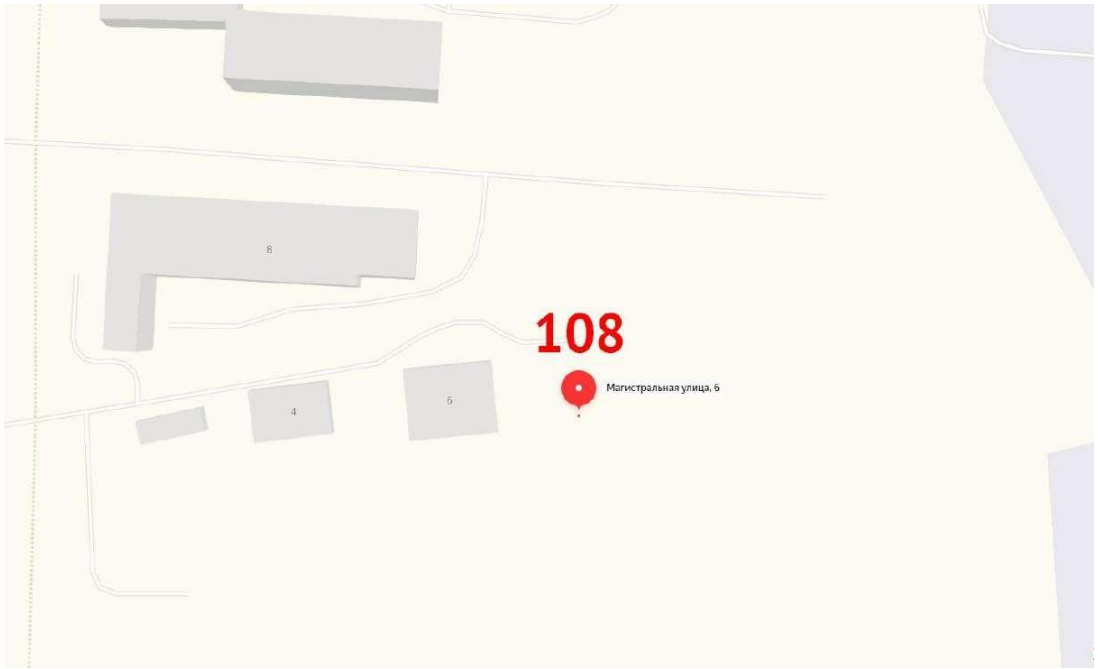

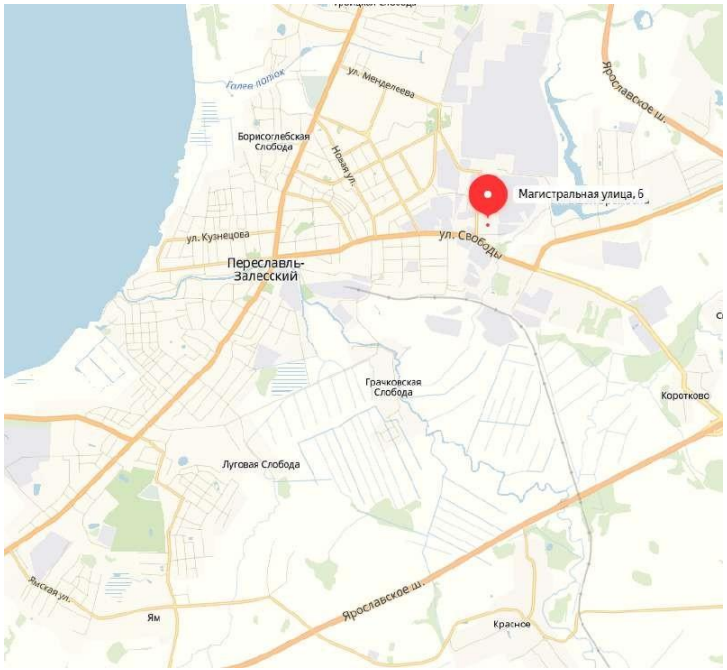

	Стадия	Лист	Листов
ул. Магистральная, 6	Схема ТКО	108	112

109	ул. Ростовская 30-32	56.74304	38.85744	грунт	отсутсвует	нет	1,5	1	1,1			

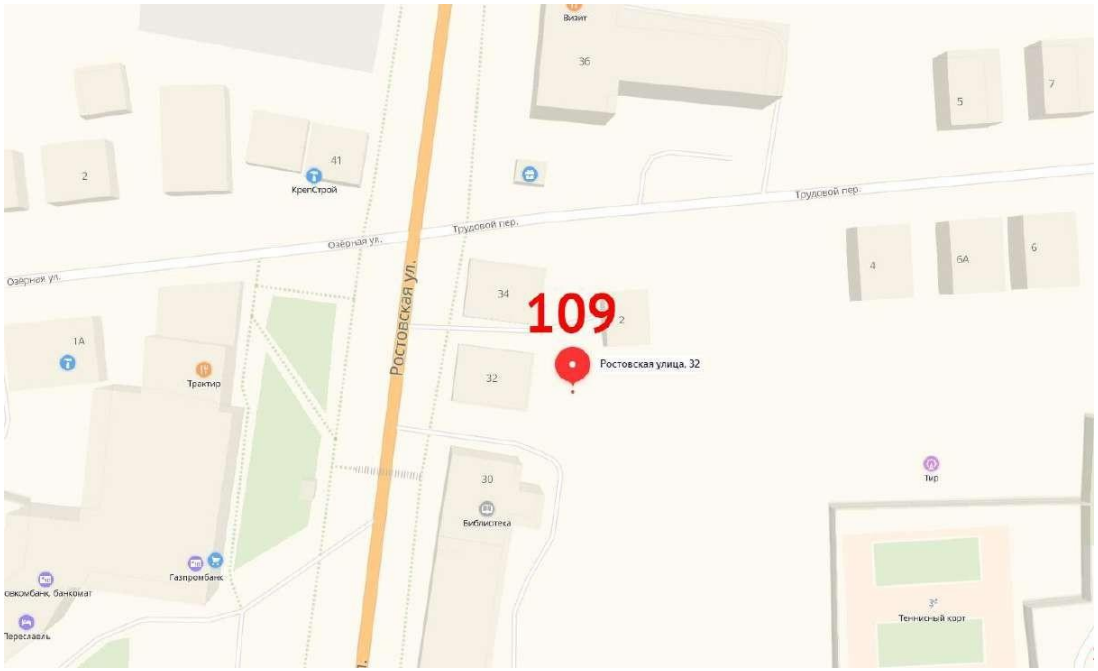

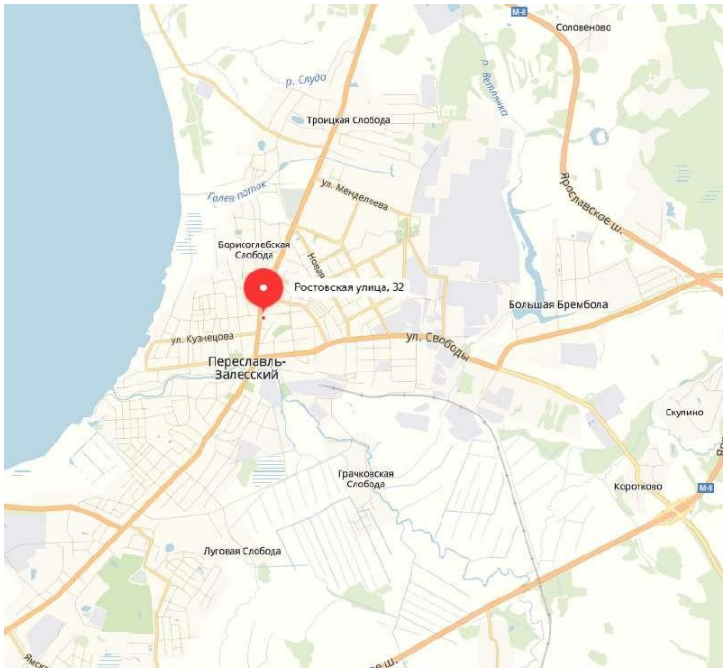

	Стадия	Лист	Листов
ул. Ростовская, 30-32	Схема ТКО	109	112

110	ул. Ростовская 40	56.74418	38.85742	грунт	отсутсвует	нет	1,5	1	1,1			

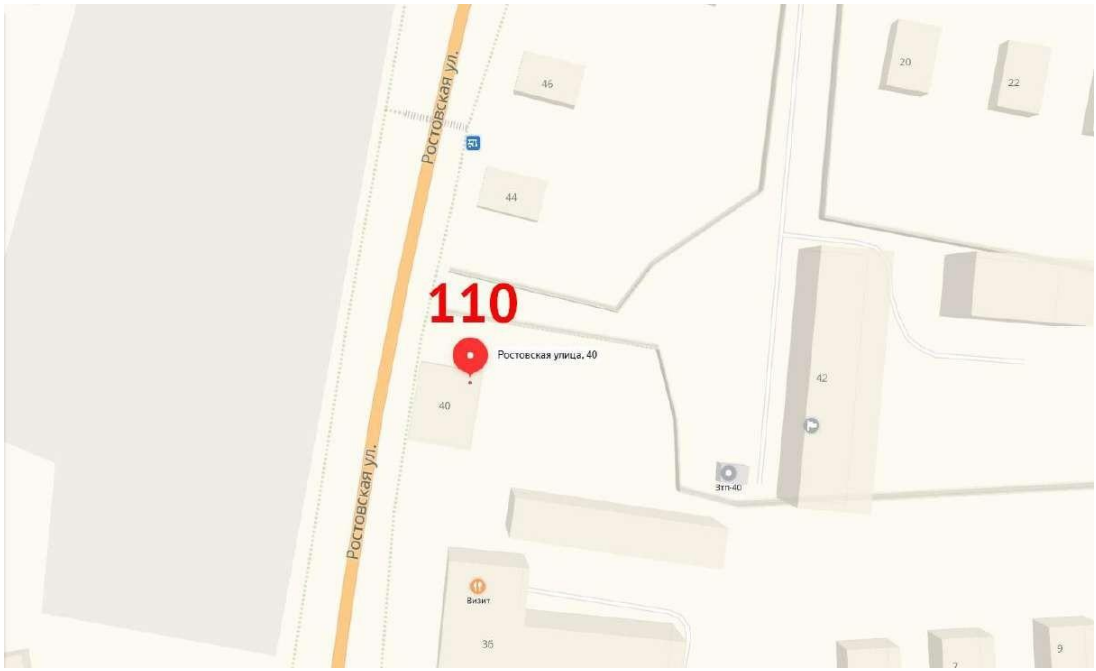

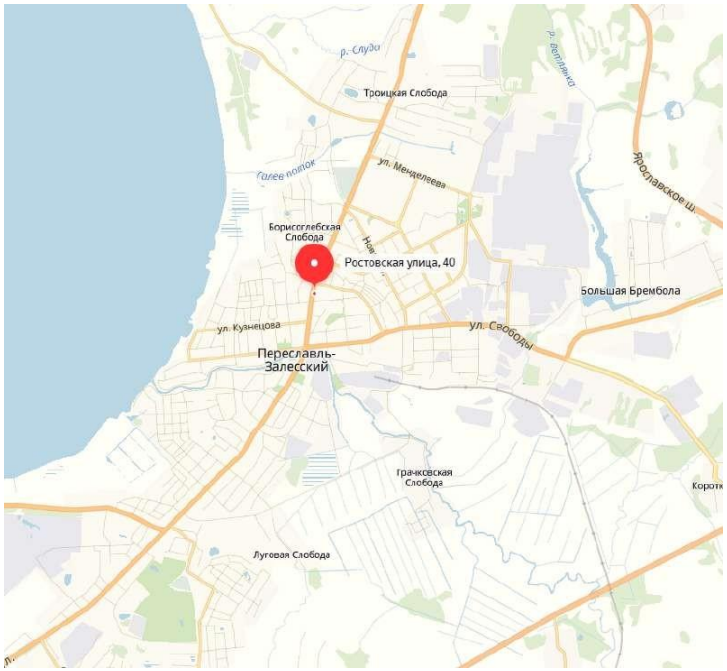

ул. Ростовская, 40	Стадия	Лист	Листов
	Схема ТКО	110	112

111	ул. Ростовская 44	56.74452	38.85776	грунт	отсутсвует	нет	1,5	1	1,1			

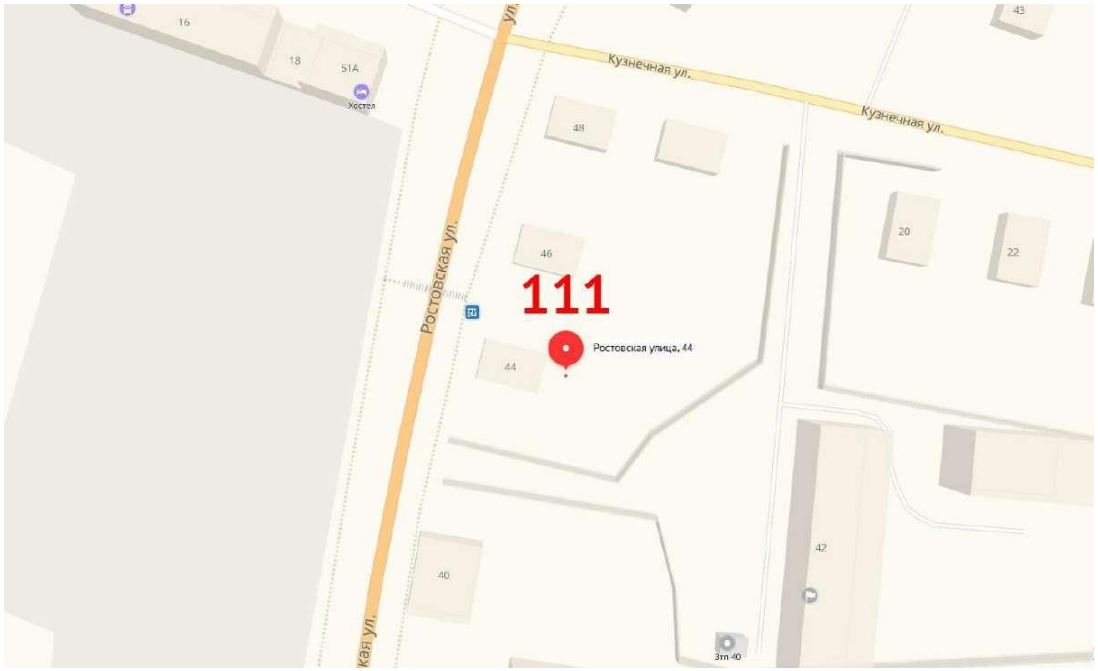

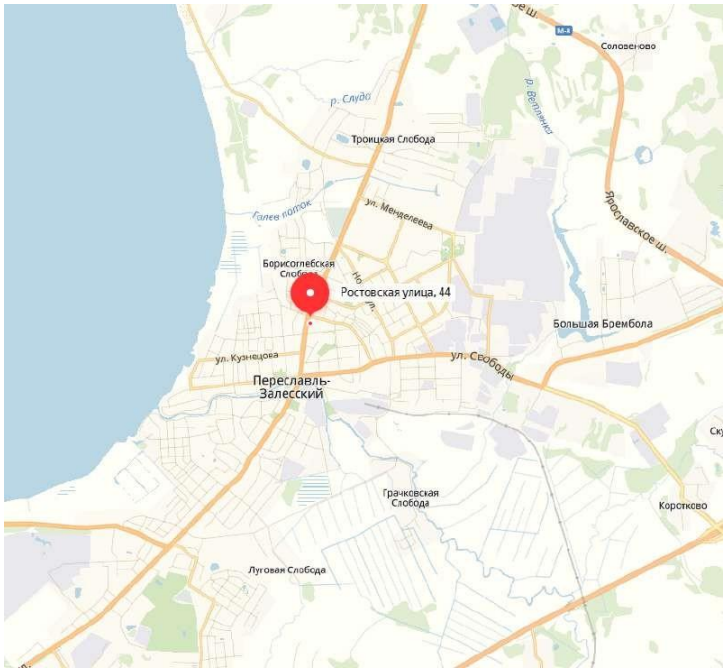

	Стадия	Лист	Листов
ул. Ростовская, 44	Схема ТКО	111	112

№ п/п	Данные о нахождении мест (площадок) накопления ТКО			Данные о технических характеристиках мест (площадок) накопления твердых коммунальных отходов						Данные о собственниках мест (площадок) накопления твердых коммунальных отходов	Данные об источниках образования твердых коммунальных отходов, которые складируются в местах (на площадках) накопления твердых коммунальных отходов	Примечание
	Адрес	Координаты		Покрытие	Ограждение	Крыша	Площадь	Кол-во контейнеров	Объем размещенных контейнеров			
		Широта	Долгота									
112	ул. Советская 19	56.73395	38.85155	грунт	отсутсвует	нет	1,5	1	1,1			

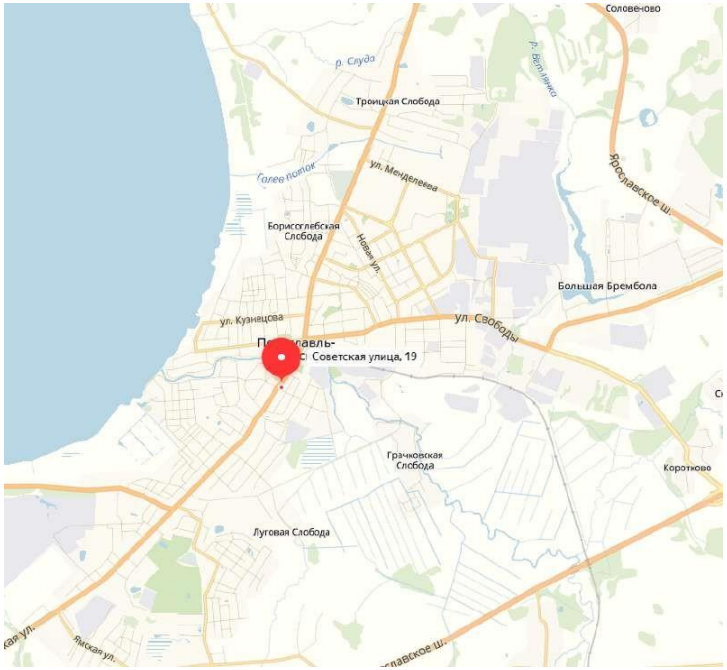

	Стадия	Лист	Листов
ул. Советская, 19	Схема ТКО	112	112

План АО "Завод ЛИТ".
Схема размещения места накопления ТКО.

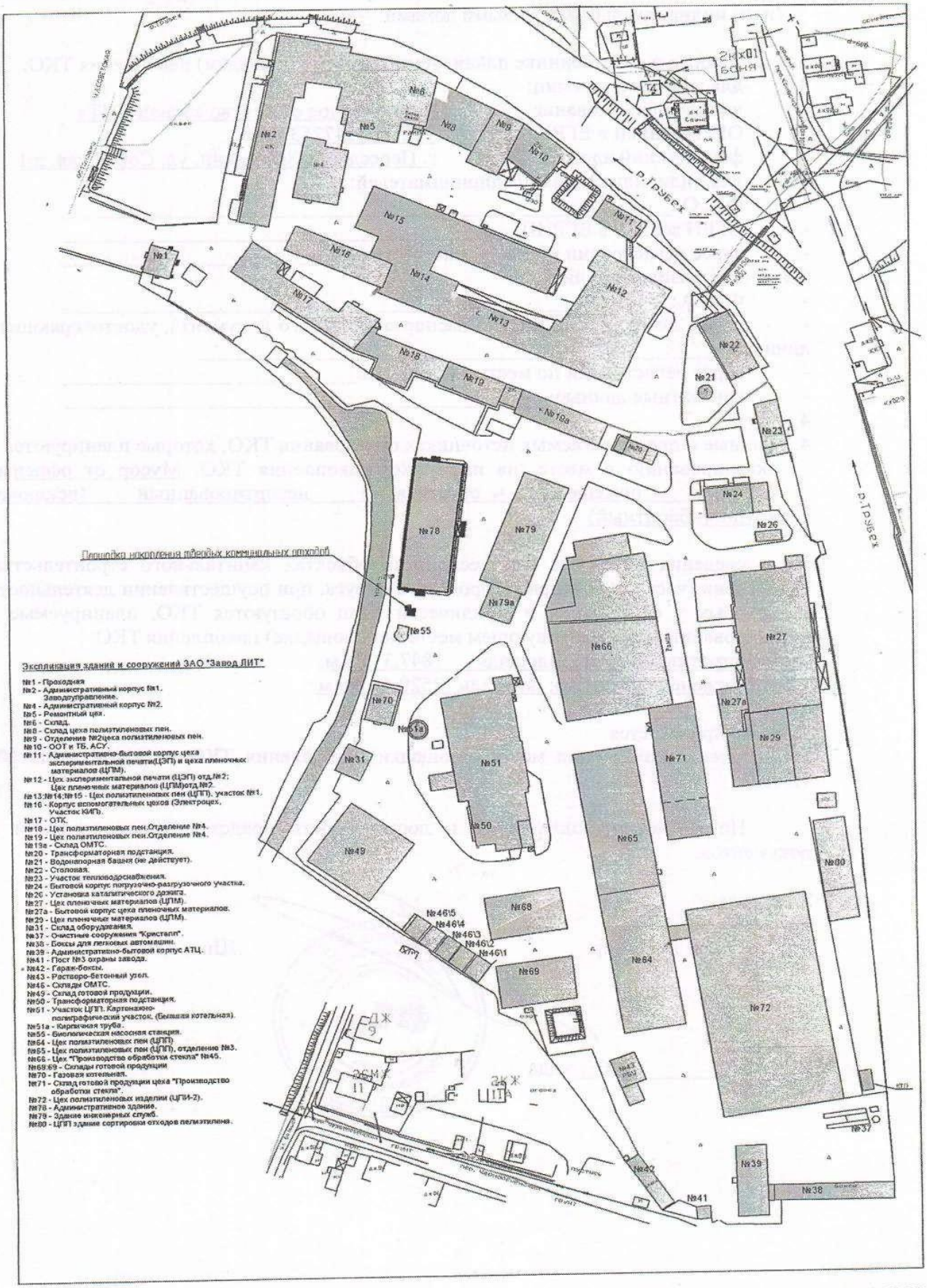

Экспликация зданий и сооружений ЗАО "Завод ЛИТ"

№1 - Проходная
№2 - Административный корпус №1. Заводоуправление.
№4 - Административный корпус №2.
№5 - Ремонтный цех.
№6 - Склад.
№8 - Склад цеха полиэтиленовых пен.
№9 - Отделение №2цеха полиэтиленовых пен.
№10 - ООТ и ТБ. АСУ.
№11 - Административно-бытовой корпус цеха экспериментальной печати(ЦЭП) и цеха пленочных материалов (ЦПМ).
№12 - Цех. экспериментальной печати (ЦЭП) отд.№2; Цех пленочных материалов (ЦПМ)отд.№2.
№13;№14;№15 - Цех полиэтиленовых пен (ЦПП). участок №1.
№16 - Корпус вспомогательных цехов (Электроцех, Участок КИП).
№17 - ОТК.
№18 - Цех полиэтиленовых пен.Отделение №4.
№19 - Цех полиэтиленовых пен.Отделение №4.
№19а - Склад ОМТС.
№20 - Трансформаторная подстанция.
№21 - Водонапорная башня (не действует).
№22 - Столовая.
№23 - Участок тепловодоснабжения.
№24 - Бытовой корпус погрузочно-разгрузочного участка.
№26 - Установка каталитического дожига.
№27 - Цех пленочных материалов (ЦПМ).
№27а - Бытовой корпус цеха пленочных материалов.
№29 - Цех пленочных материалов (ЦПМ).
№31 - Склад оборудования.
№37 - Очистные сооружения "Кристалл".
№38 - Боксы для легковых автомашин.
№39 - Административно-бытовой корпус АТЦ.
№41 - Пост №3 охраны завода.
№42 - Гараж-боксы.
№43 - Растворо-бетонный узел.
№46 - Склады ОМТС.
№49 - Склад готовой продукции.
№50 - Трансформаторная подстанция.
№51 - Участок ЦПП. Картонажно-полиграфический участок. (Бывшая котельная).
№51а - Кирпичная труба.
№55 - Биологическая насосная станция.
№64 - Цех полиэтиленовых пен (ЦПП)
№65 - Цех полиэтиленовых пен (ЦПП), отделение №3.
№66 - Цех "Производство обработки стекла" №45.
№68;69 - Склады готовой продукции
№70 - Газовая котельная.
№71 - Склад готовой продукции цеха "Производство обработки стекла".
№72 - Цех полиэтиленовых изделии (ЦПИ-2).
№78 - Административное здание.
№79 - Здание инженерных служб.
№80 - ЦПП здание сортировки отходов полиэтилена.

М1:2000

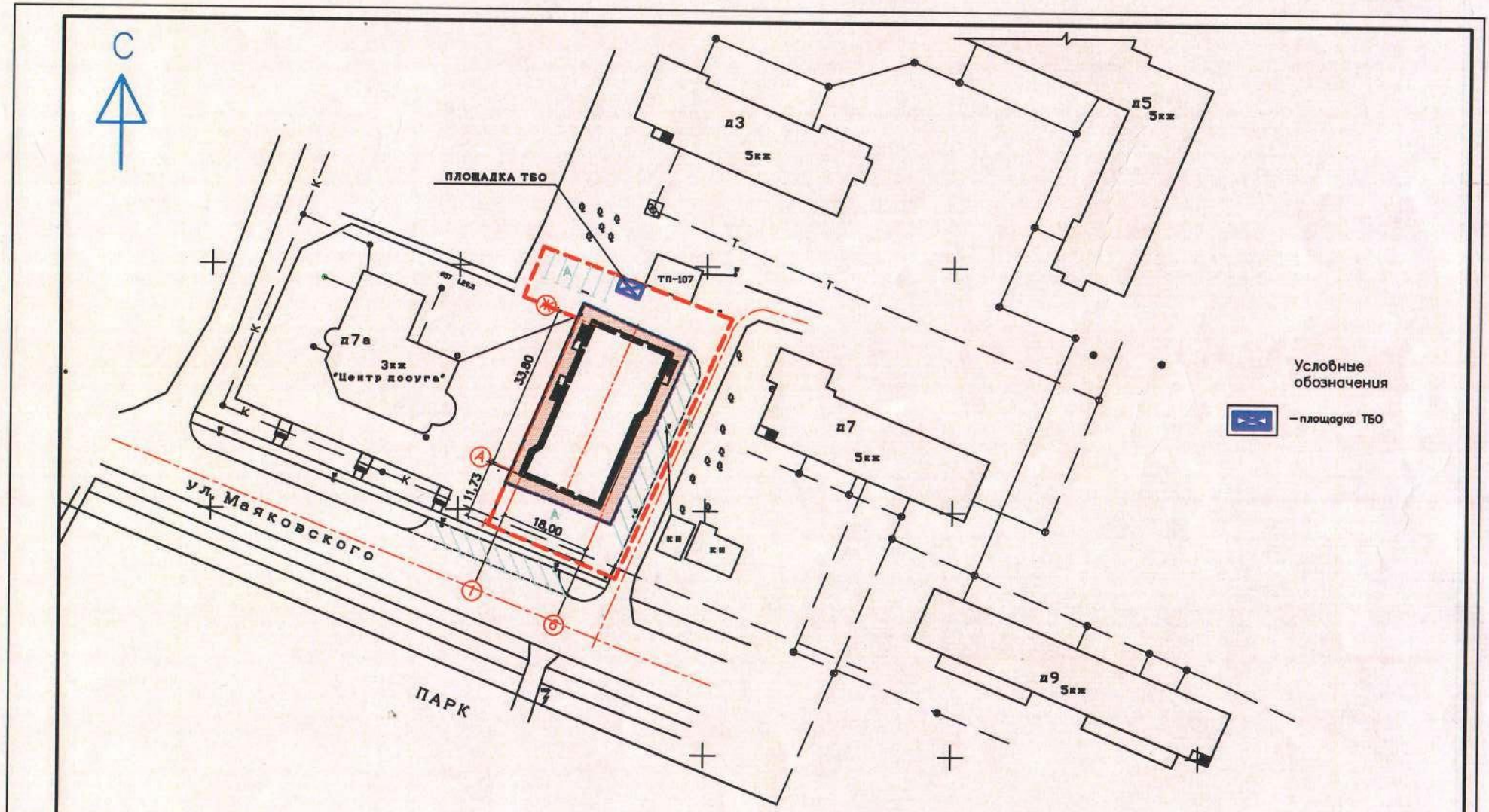

						ПЗМТЗ–3–2015–ПЗУ	
						г. Переславль–Залесский, ул. Маяковского, д.15	
Изм.	Кол. уч.	Лист	№ док.	Подп.	Дата		
Инд. предпр.		Ижиков В.Н.				Здание магазина	Стадия: П; Лист: ; Листов:
ГИП		Готьмянин В.Н.					
ГАП		Ижиков В.Н.					
Разработал		Юрьева Е.К.				Схема размещения площадки ТБО	ИП Ижиков В.Н. "Проектное бюро Ижикова"
Н.контроль		Шадунц Е.К.					

Копировал

А3

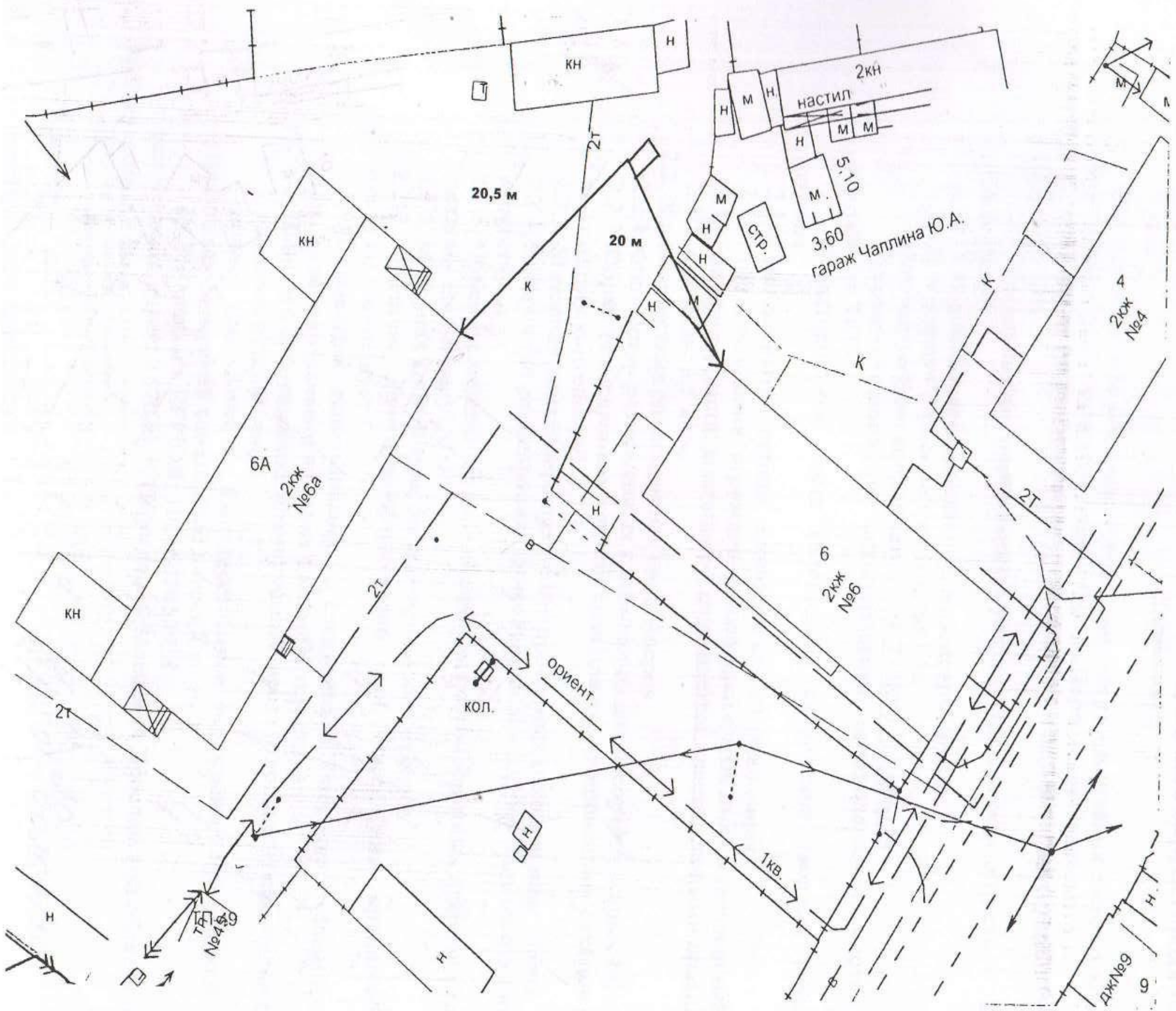
кн
н
2кн
настил
м
5.10
3,60
гараж Чаплина Ю.А.
стр.
20,5 м
20 м
к
6А
2кж
№6а
6
2кж
№6
4
2кж
№4
2т
кол.
ориент.
1кв.
9

М 1:500

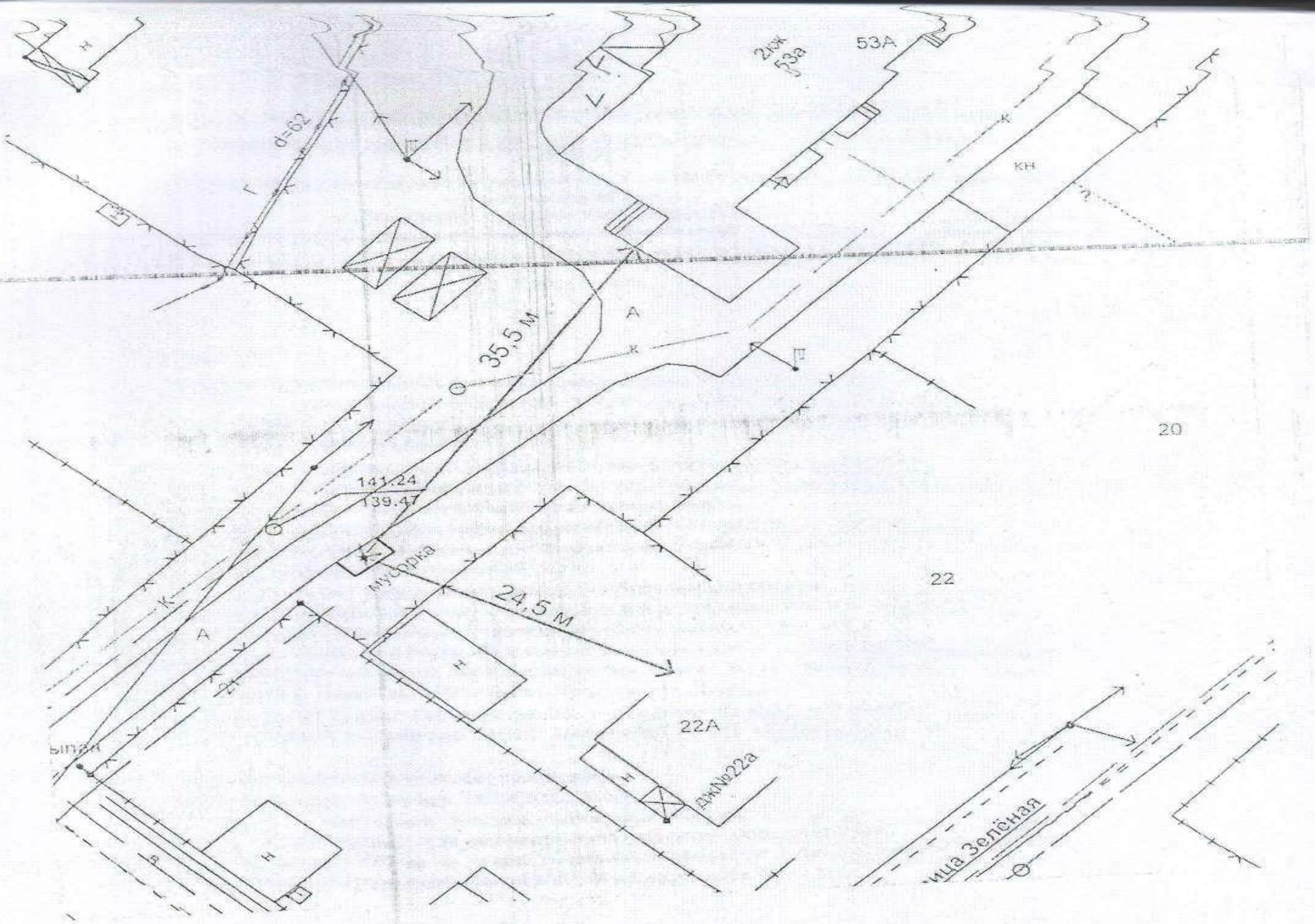
53А
d=62
КН
35,5 м
20
141.24
139.47
мусорка
22
24,5 м
22А
ица Зелёная

М 1:500

Россия (/map/) → Ярославская область

Публичная кадастровая карта Ярославской области

на 17.12.2019

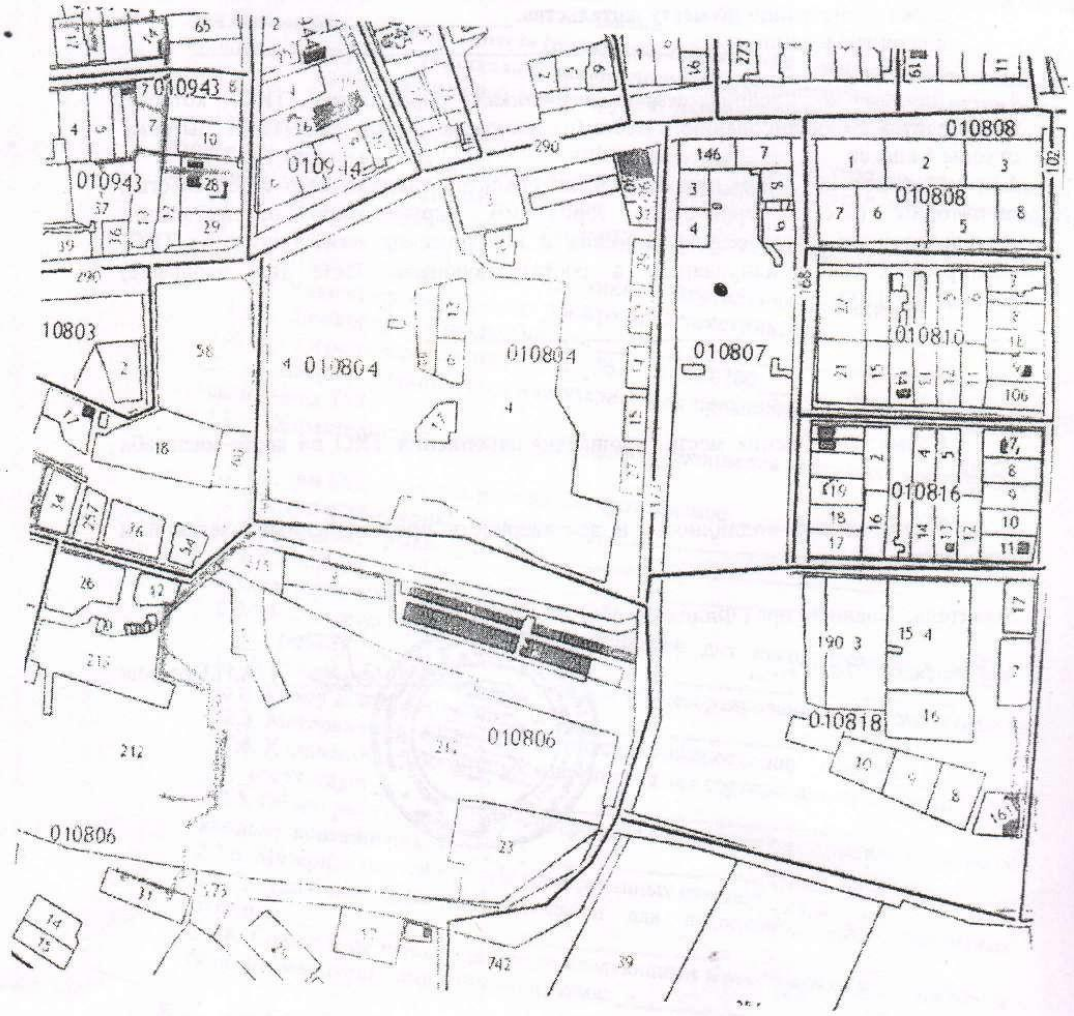

(https://egrp365.ru/map/?kadnum=76:18:010807:144&ref=bq?x=56.737732235352 37&y=38.876452445983 89&zoom=16&layer=2)

Распечатано с сайта egrp365.ru

© Публичная кадастровая карта (https://pkk5.rosreestr.ru)

© Яндекс (https://yandex.ru/maps/?origin=jsapi&ll=38.876452,56.737732&z=16&l=) Условия использования (https://yandex.ru/legal/maps_termsofuse/?lang=ru)

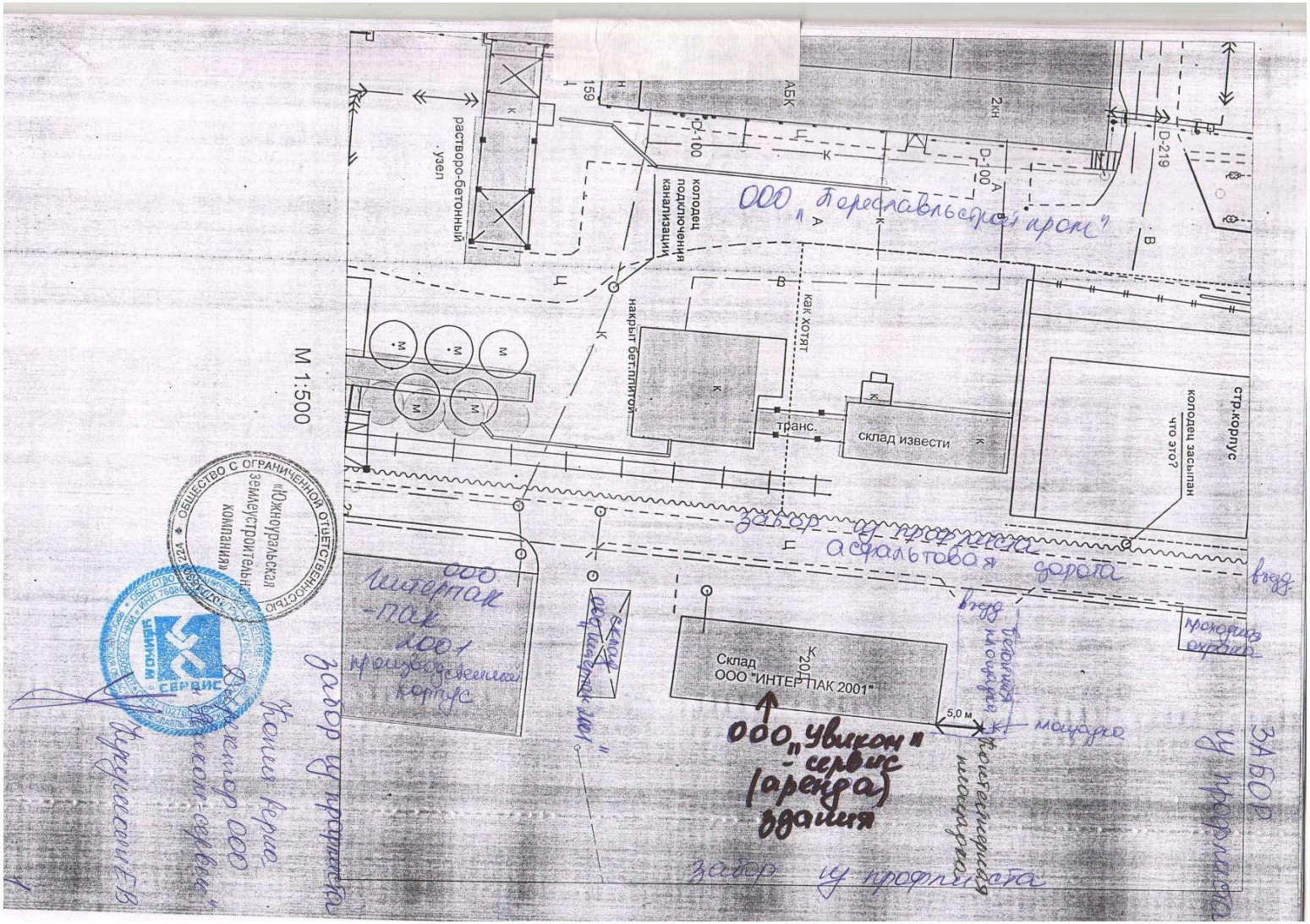
М 1:500
растворо-бетонный узел
колодец подключения канализации
D-100
D-219
2КН
АБК
159
ООО "Переславльская арка"
как хотят
накрыт бет.плитой
транс.
склад извести
стр.корпус
колодец засыпан что это?
забор по границе
асфальтовая дорога
въезд
ООО Интерпак-пак 2001 производственный корпус
склад материалов "Интерпак 2001"
Склад ООО "ИНТЕРПАК 2001"
К20
5,0 м
ООО "Увикон" - сервис (аренда) здания
бетонная площадка
пешеходная дорожка
пожарный гидрант
забор по периметру
Общество с ограниченной ответственностью «Южноуральская землеустроительная компания»
УВИКОН СЕРВИС
Копия верна
Директор ООО "Увикон-сервис"
Турушев

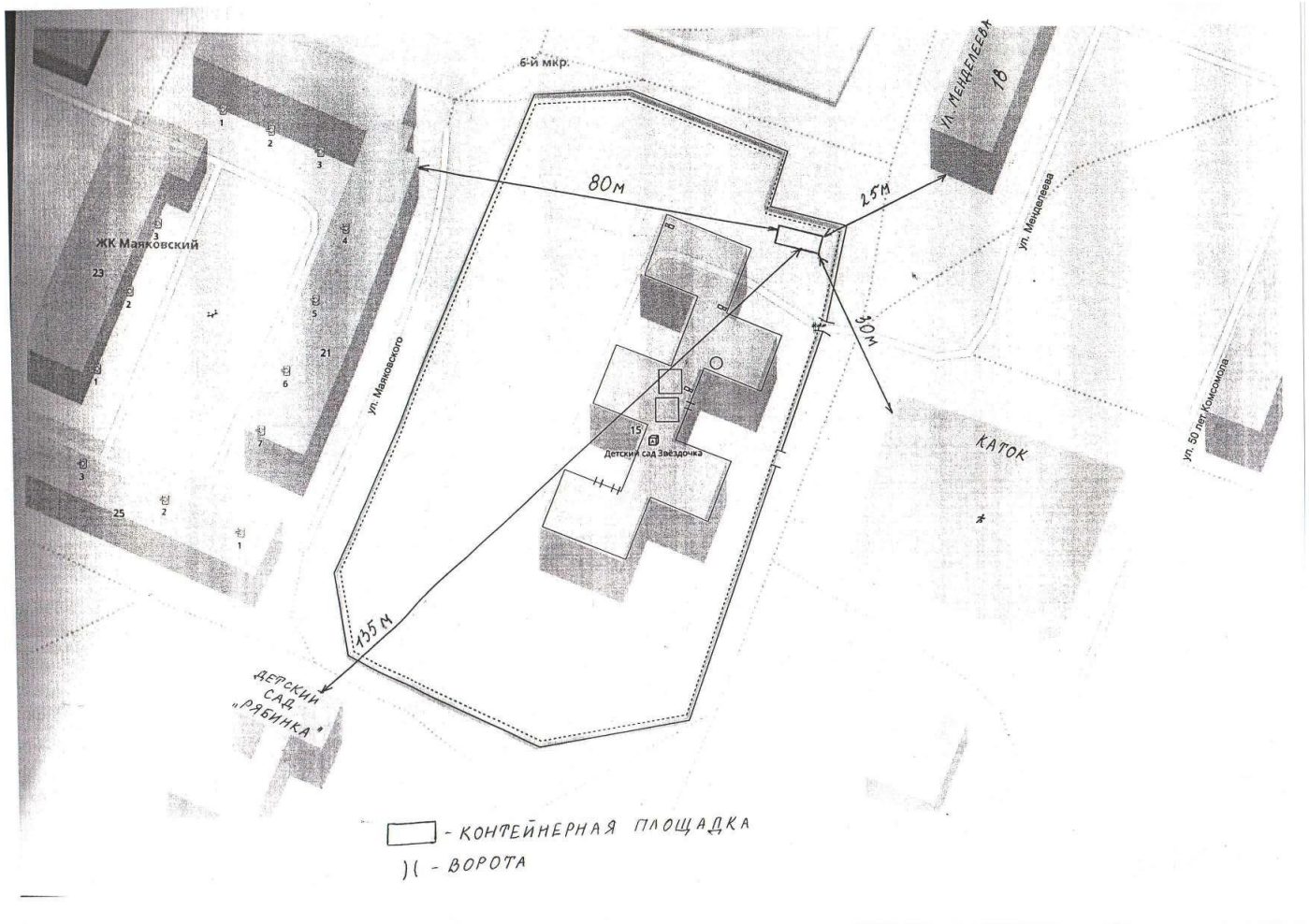
6-й мкр.
ул. Менделеева 18
80м
25м
30м
135 м
ул. Маяковского
ул. Менделеева
ул. 50 лет Комсомола
ЖК Маяковский
Детский сад Звёздочка
КАТОК
ДЕТСКИЙ САД "РЯБИНКА"
- КОНТЕЙНЕРНАЯ ПЛОЩАДКА
)(- ВОРОТА

Котельная
14А
Цех
Цех
Цех
ТБО
25
7
25
41
ул. Советская д. 11
Цех
Цех
Цех

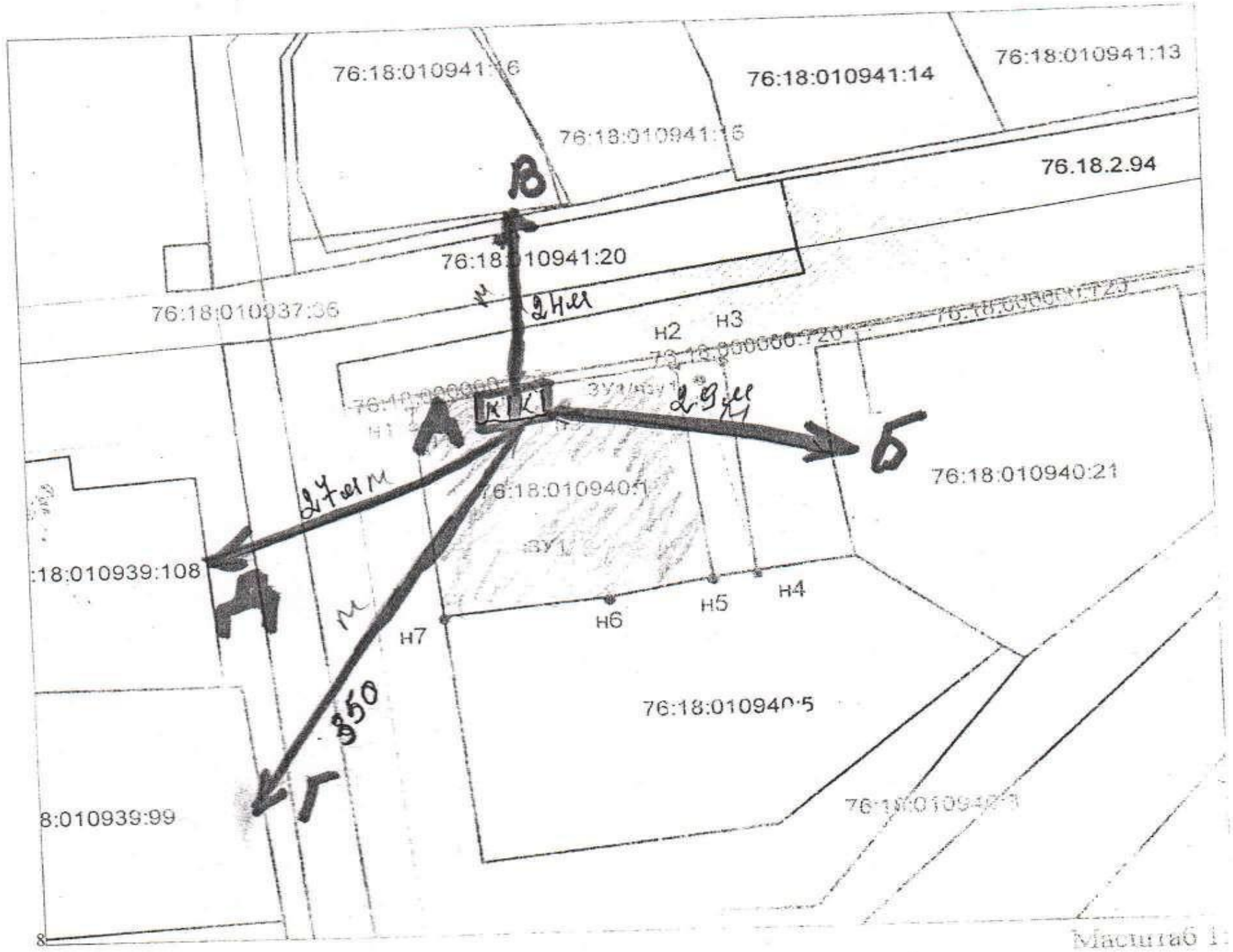

Масштаб 1: 1000

Условные обозначения:
——————— -граница образуемого земельного участка
•н1 - обозначение характерной точки границы земельного участка

Расстояние от контейнера до жилых домов.

от А до В — 24м.
От А до Д — 27м
От А до Г — 350м.
От А до Б — 29м

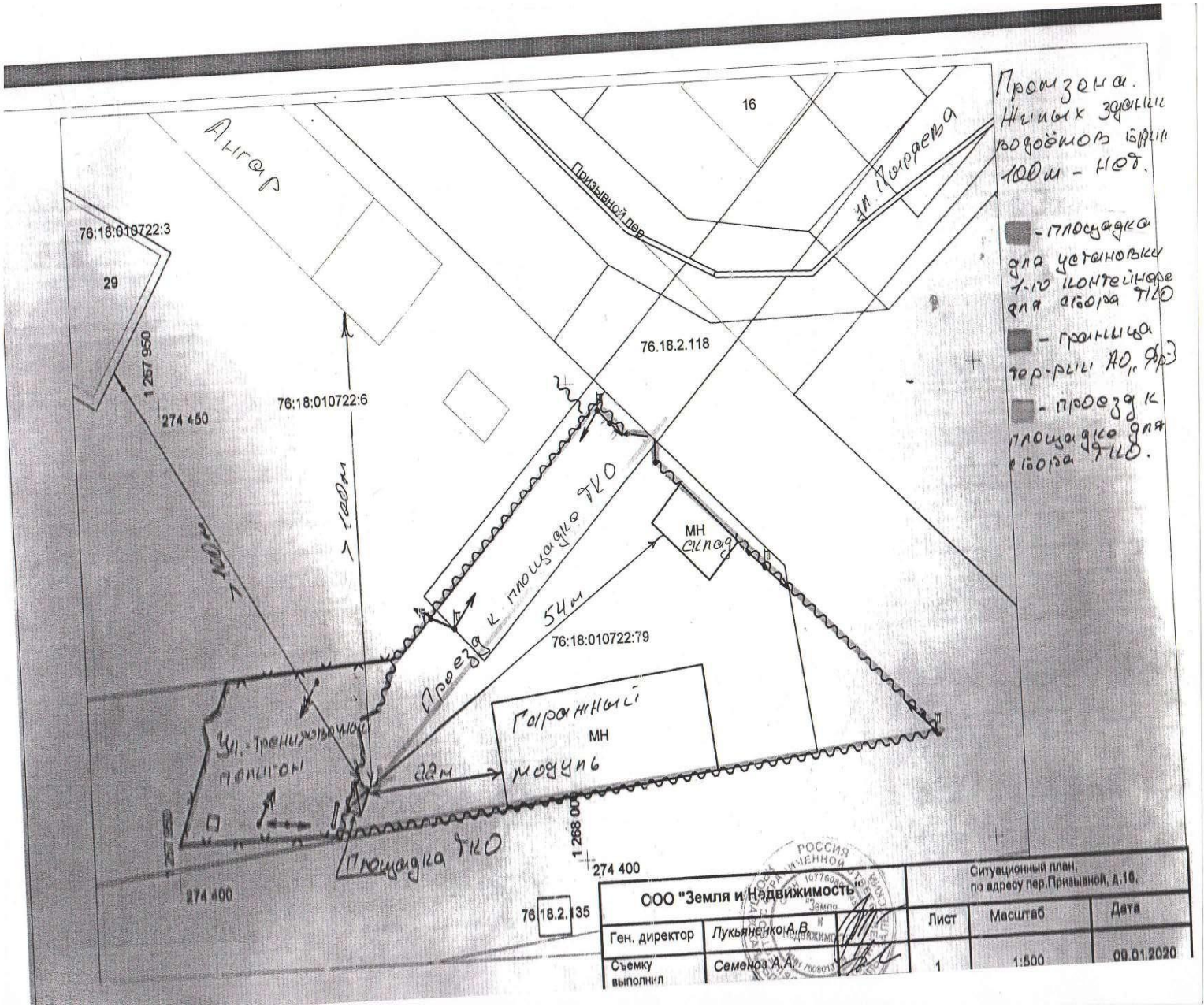
Промзона.
Жилых зданий водоёмов брик 100м - нет.
- площадка для установки 1-го контейнера для сбора ТКО
- граница тер-рии АО, Ф-3
- проезд к площадке для сбора ТКО.
Ангар
16
Призывной пер.
ул. Парфева
76:18:010722:3
29
1 267 950
274 450
76:18:010722:6
76.18.2.118
> 100м
> 100м
Проезд к площадке ТКО
54м
МН
склад
76:18:010722:79
Гаражный модуль
МН
22м
Ул.-тренировочный полигон
Площадка ТКО
1 268 000
274 400
274 400
76:18.2.135
ООО "Земля и Недвижимость"
Ситуационный план, по адресу пер.Призывной, д.16.
Ген. директор
Лукьяненко А.В.
Съемку выполнил
Семенов А.А.
Лист
Масштаб
Дата
1
1:500
09.01.2020

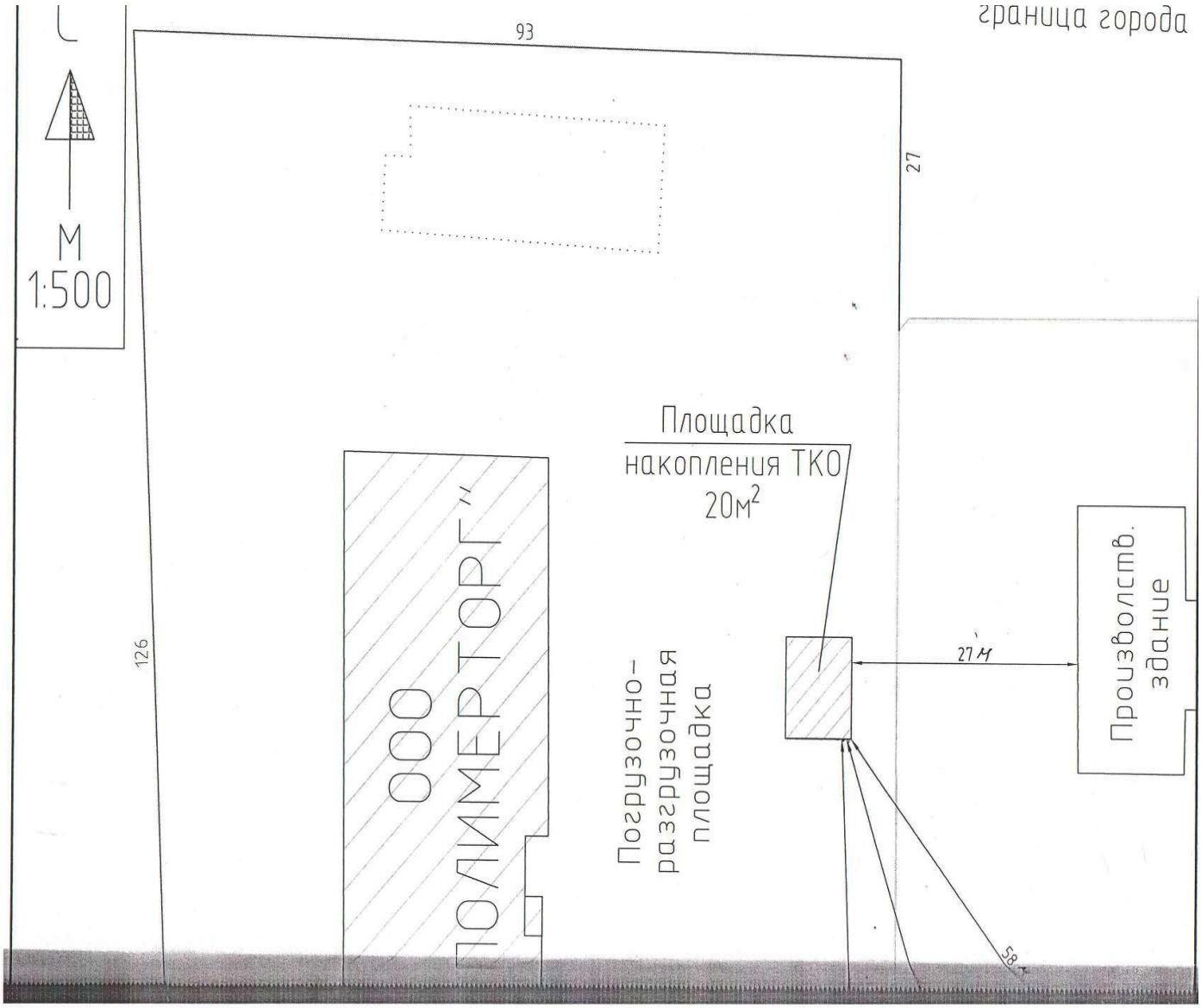
граница города
93
27
М
1:500
Площадка
накопления ТКО
20м²
ООО
"ПОЛИМЕРТОРГ"
Погрузочно-
разгрузочная
площадка
126
27 м
Производств.
здание
58 м

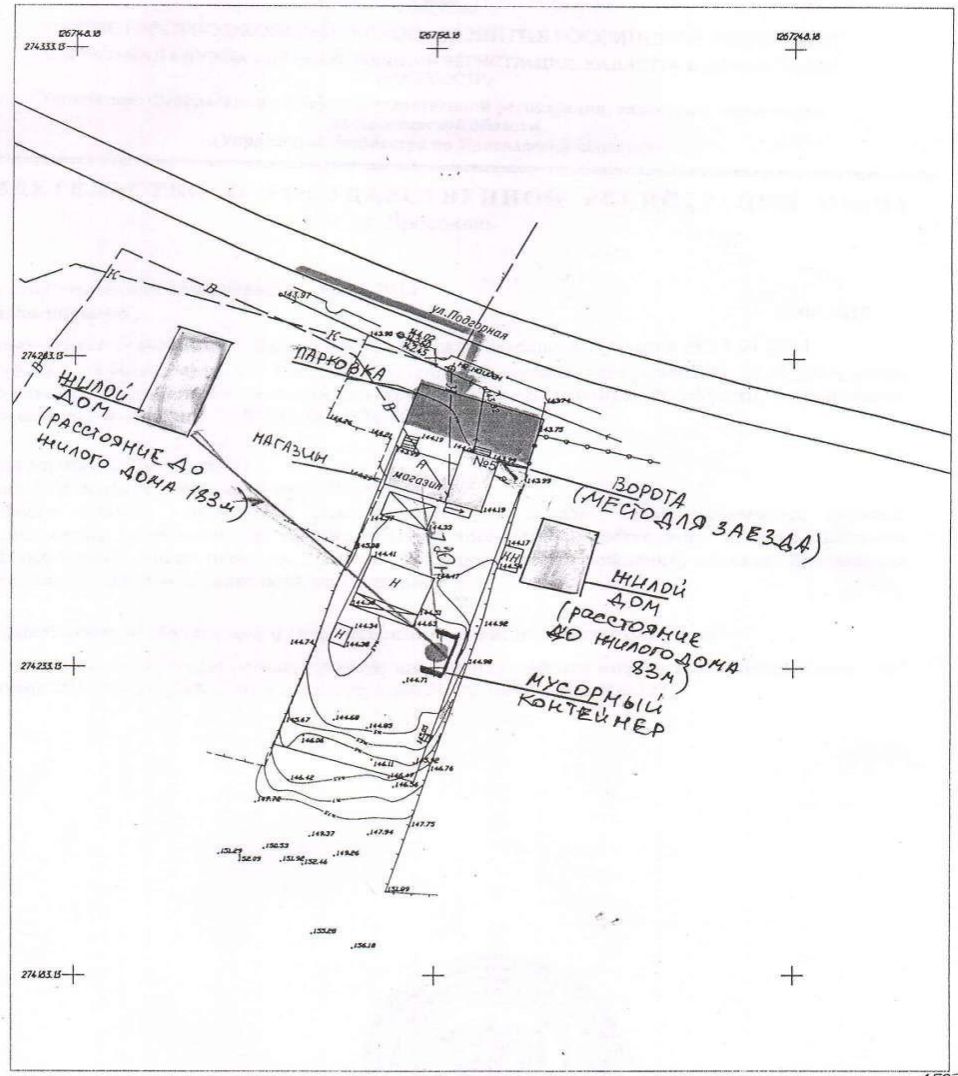

						76:18:010407:4
						Ярославская область г.Переславль-Залесский ул Подгорная, д 5
Изм.	Кол.уч.	Лист	№док.	Подп.	Дата	
Г.И.П.						Стадия: — Лист: 1 Листов: 1
Нач.отд.						
Гл.спец.						
Нач.гр.						
Н.контр.						
Инженер						

Копировал

Ситуационный план расположения
контейнерной площадки

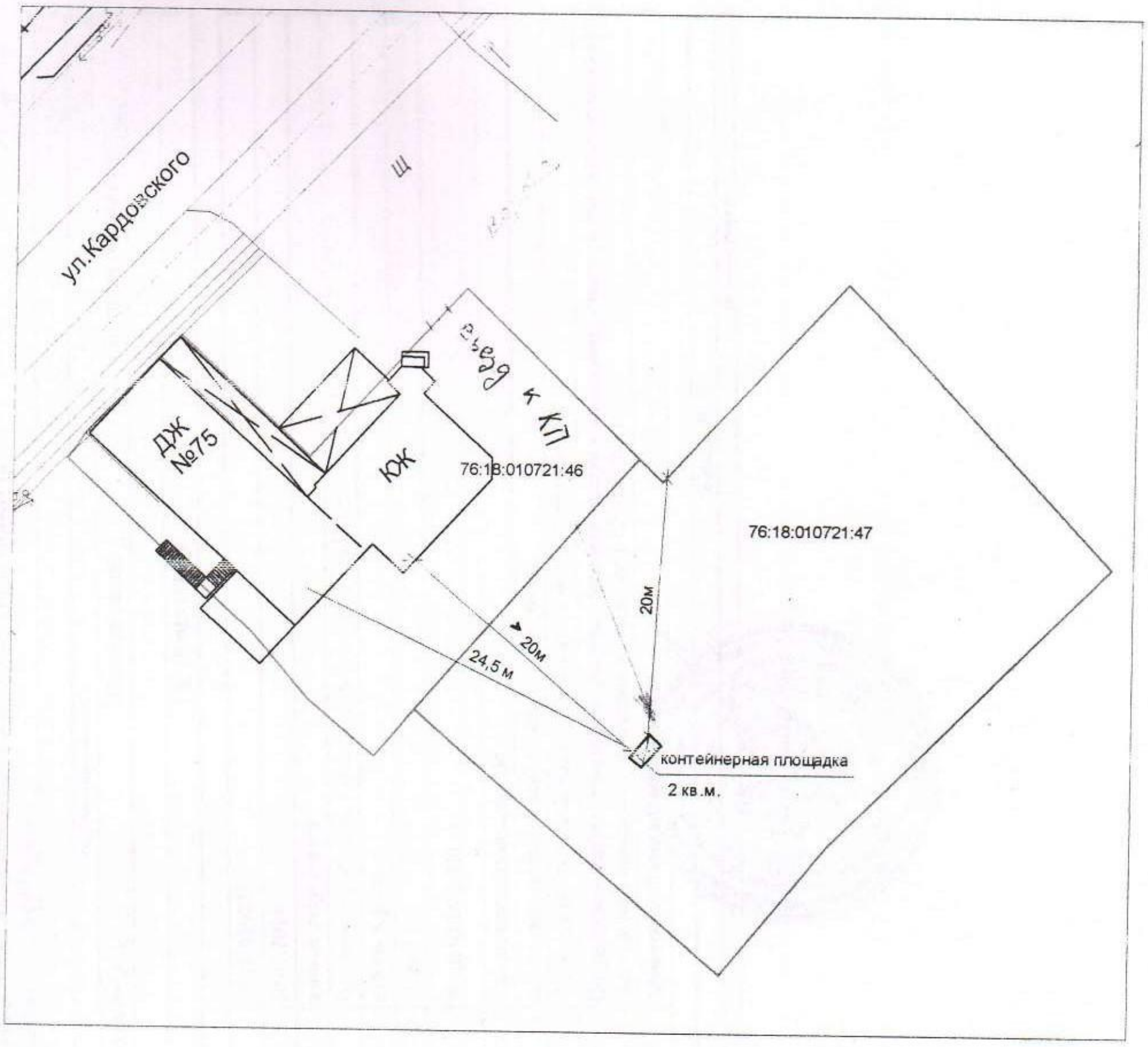

ООО Земли ... движимость
Дата ... 200 год
17.03.2020

Схема расположения контейнера для отходов

наземельном участке по адресу:
Ярославская область,г.Переславль-Залесский,ул.Кардовского,70

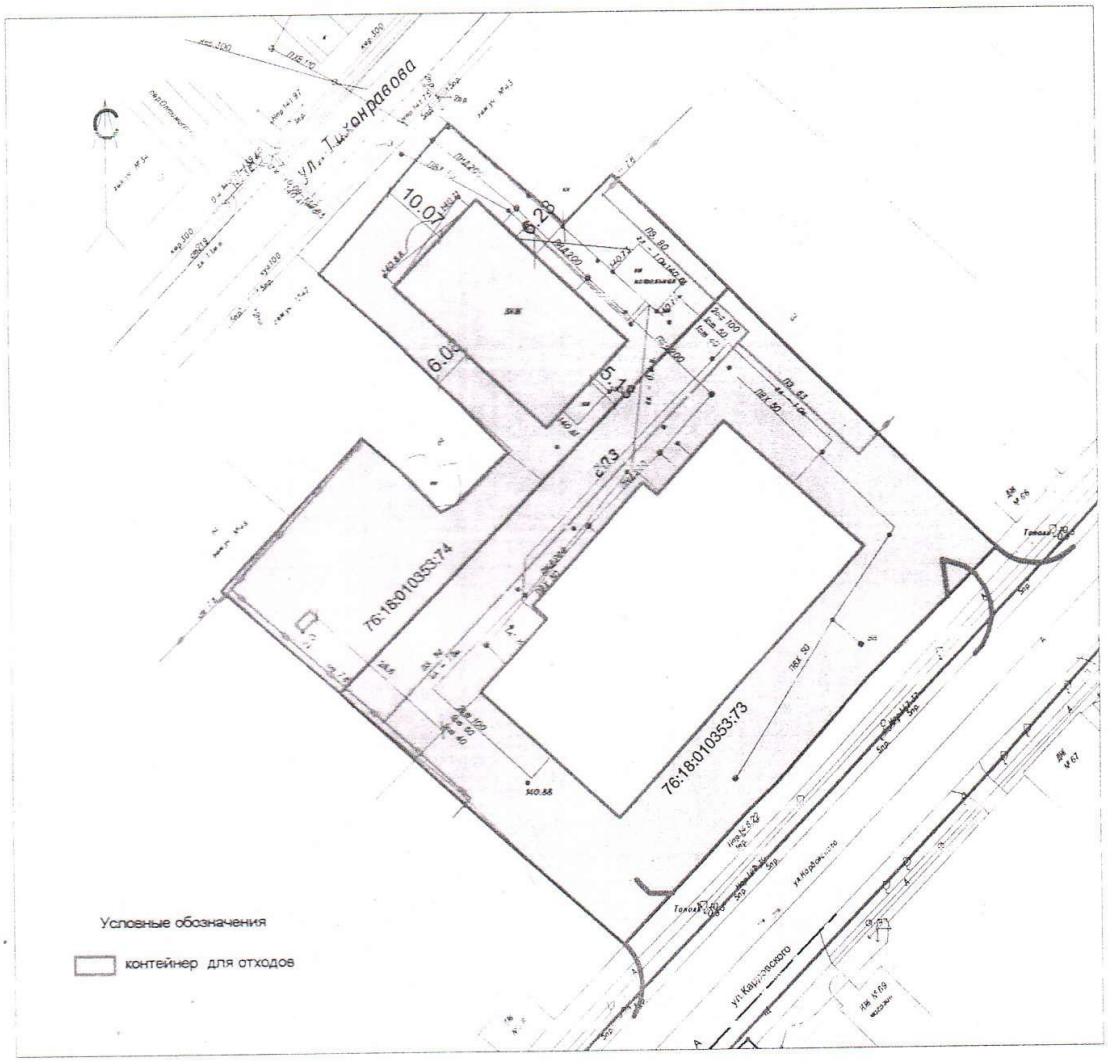

Масштаб 1:1000

Схема земельного участка кадастровый номер 76:18:011005:16

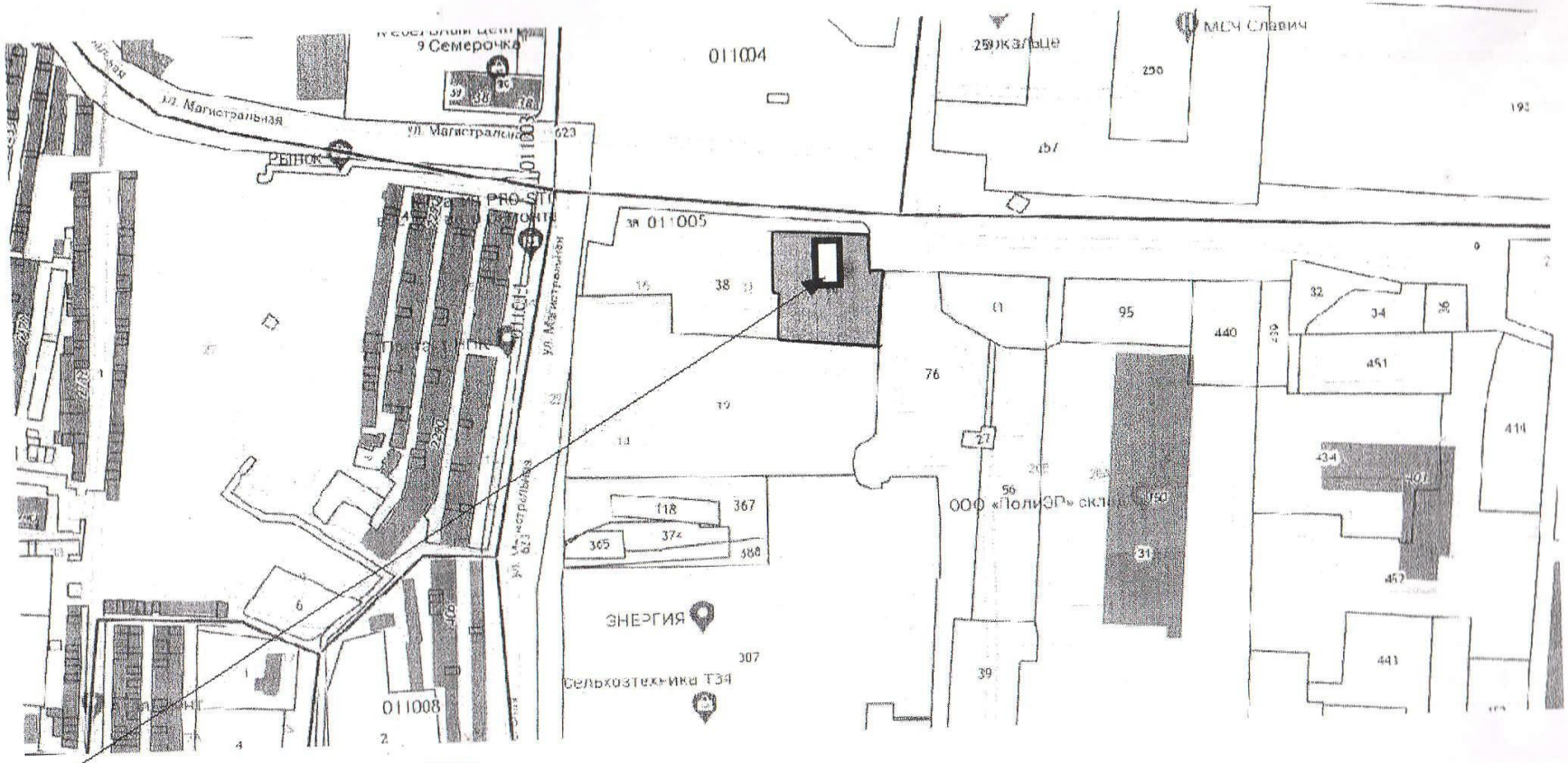

Земельный участок, категория земель: земли населенных пунктов, разрешенное использование: для производственной деятельности (складской застройки), общая площадь 3054 кв.м.

Рядом с земельным участком нет дошкольных и образовательных учреждений, спортивных и оздоровительных комплексов, жилых домов, водоемов.

– границы участка с кадастровым номером 76:18:011005:16

№ п/п	Данные о нахождении мест (площадок) накопления ТКО			Данные о технических характеристиках мест (площадок) накопления твердых коммунальных отходов						Данные о собственниках мест (площадок) накопления твердых коммунальных отходов	Данные об источниках образования твердых коммунальных отходов, которые складируются в местах (на площадках) накопления твердых коммунальных отходов	Примечание
	Адрес	Координаты		Покрытие	Ограждение	Крыша	Площадь	Кол-во контейне-ров	Объем размещенных контейнеров			
		Широта	Долгота									
131-1	ул. Кардовского, д.27-А	56.727321	38.841000	асфальт	кирпич	тент	5	1	8	ЗАО " Швейная фабрика", ЕГРЮЛ 1027601055570, Ярославская обл, г Переславль-Залесский, ул. Кардовского, д 27-А	ЗАО "Швейная фабрика"	

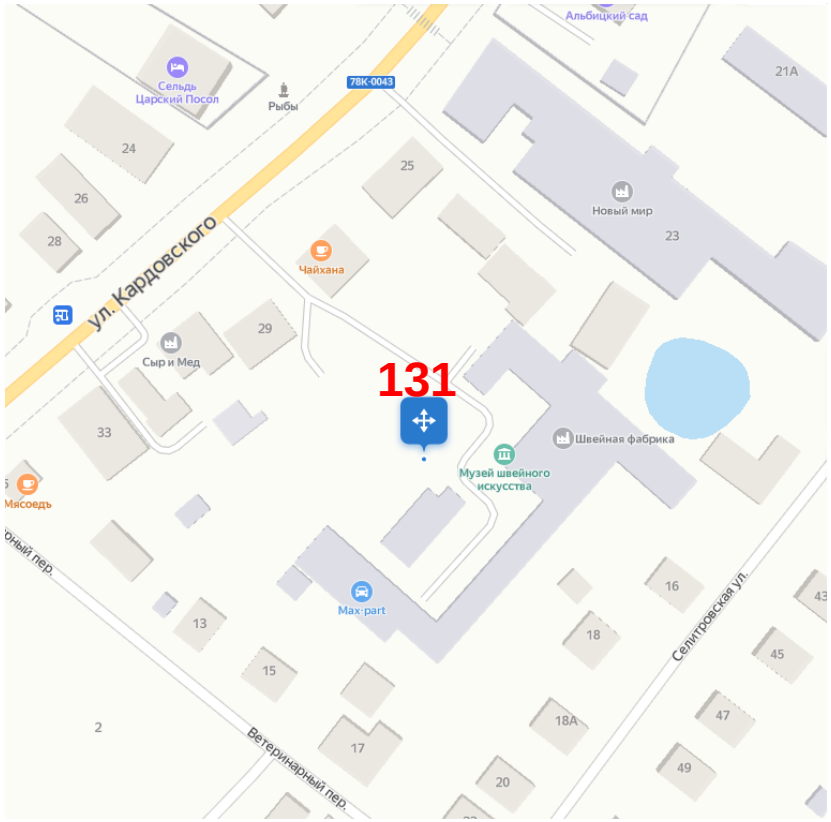

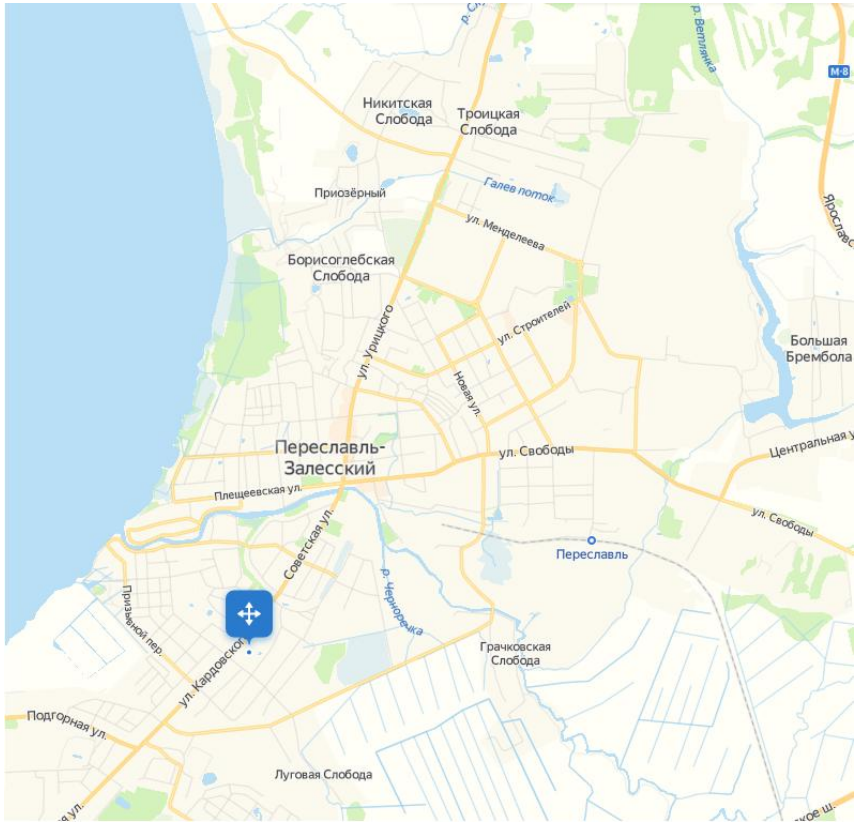

ул. Кардовского, 27-А	Стадия	Лист	Листов
	Схема ТКО	131	

№ п/п	Данные о нахождении мест (площадок) накопления ТКО			Данные о технических характеристиках мест (площадок) накопления твердых коммунальных отходов						Данные о собственниках мест (площадок) накопления твердых коммунальных отходов	Данные об источниках образования твердых коммунальных отходов, которые складируются в местах (на площадках) накопления твердых коммунальных отходов	Примечание
	Адрес	Координаты		Покрытие	Ограждение	Крыша	Площадь	Кол-во контейне-ров	Объем размещен-ных контейнеров			
		Широта	Долгота									
132-1	ул. Свободы, д.95	56.742513	38.882284	бетон	шифер	шифер	30	1	1,1	ООО " Автотема", ЕГРЮЛ 1027601053039, Ярославская обл, г Переславль-Залесский, ул. Свободы, д 95	ООО "Автотема"	

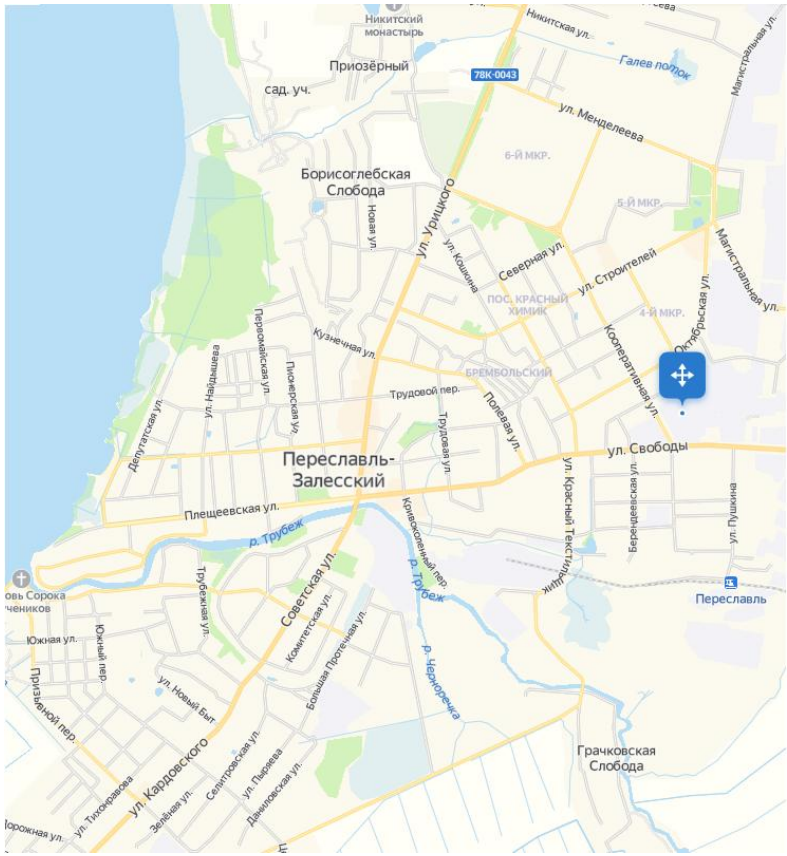

ул. Свободы, 95	Стадия	Лист	Листов
	Схема ТКО	132	

№ п/п	Данные о нахождении мест (площадок) накопления ТКО			Данные о технических характеристиках мест (площадок) накопления твердых коммунальных отходов						Данные о собственниках мест (площадок) накопления твердых коммунальных отходов	Данные об источниках образования твердых коммунальных отходов, которые складируются в местах (на площадках) накопления твердых коммунальных отходов	Примечание
	Адрес	Координаты		Покрытие	Ограждение	Крыша	Площадь	Кол-во контейне-ров	Объем размещен-ных контейнеров			
		Широта	Долгота									
133-1	ул. Магистральная, д.2	56.741451	38.892534	бетон	металлопро-филь	металл	3	2	0,8	ООО " Авангард", ЕГРЮЛ 1127608000497, Ярославская обл, г Переславль-Залесский, ул. Магистральная, д 2	ООО "Авангард"	

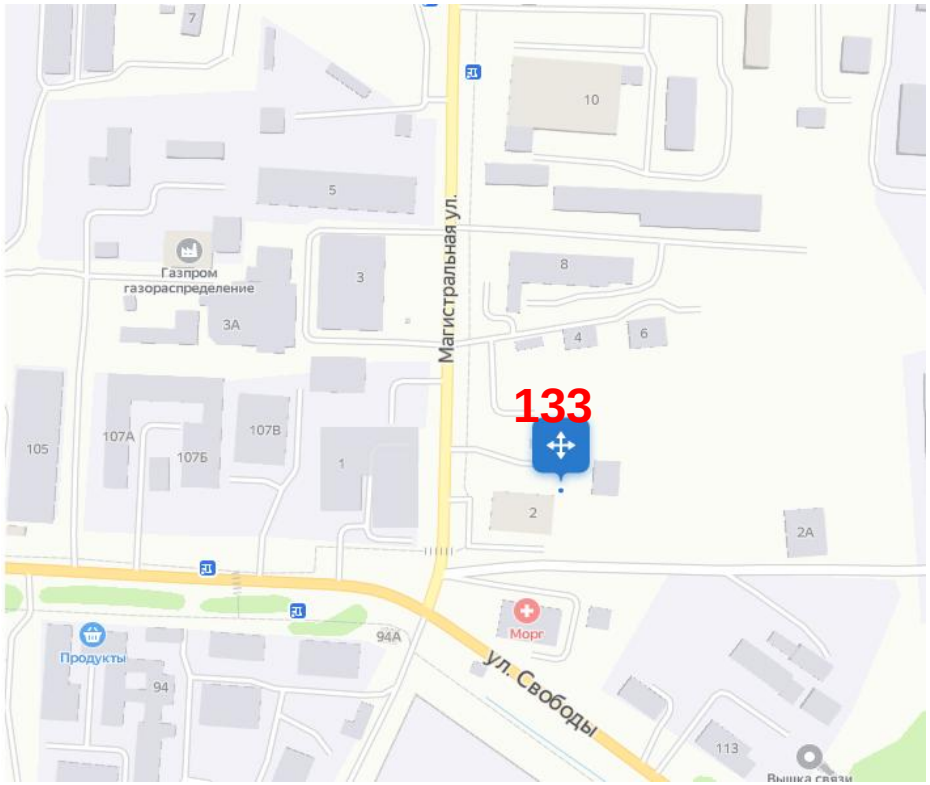

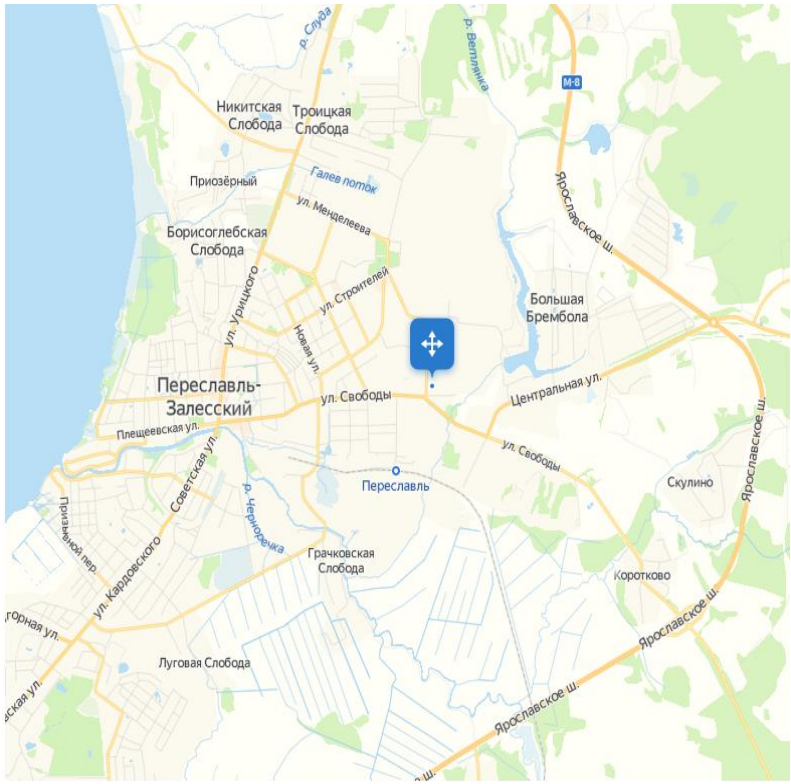

ул. Магистральная, 2	Стадия	Лист	Листов
	Схема ТКО	133	

№ п/п	Данные о нахождении мест (площадок) накопления ТКО			Данные о технических характеристиках мест (площадок) накопления твердых коммунальных отходов						Данные о собственниках мест (площадок) накопления твердых коммунальных отходов	Данные об источниках образования твердых коммунальных отходов, которые складируются в местах (на площадках) накопления твердых коммунальных отходов	Примечание
	Адрес	Координаты		Покрытие	Ограждение	Крыша	Площадь	Кол-во контейне-ров	Объем размещен-ных контейнеров			
		Широта	Долгота									
134-1	ул. Большая Протечная возле д.51	56.728345	38.853407	бетон	металл	металл	1,5	1	0,8	ИП "Шангиной Е.А.", ЕГРИП 304760816200047, Ярославская обл, г Переславль-Залесский, ул. Селитровская, д 1а	ИП "Шангиной Е.А."	

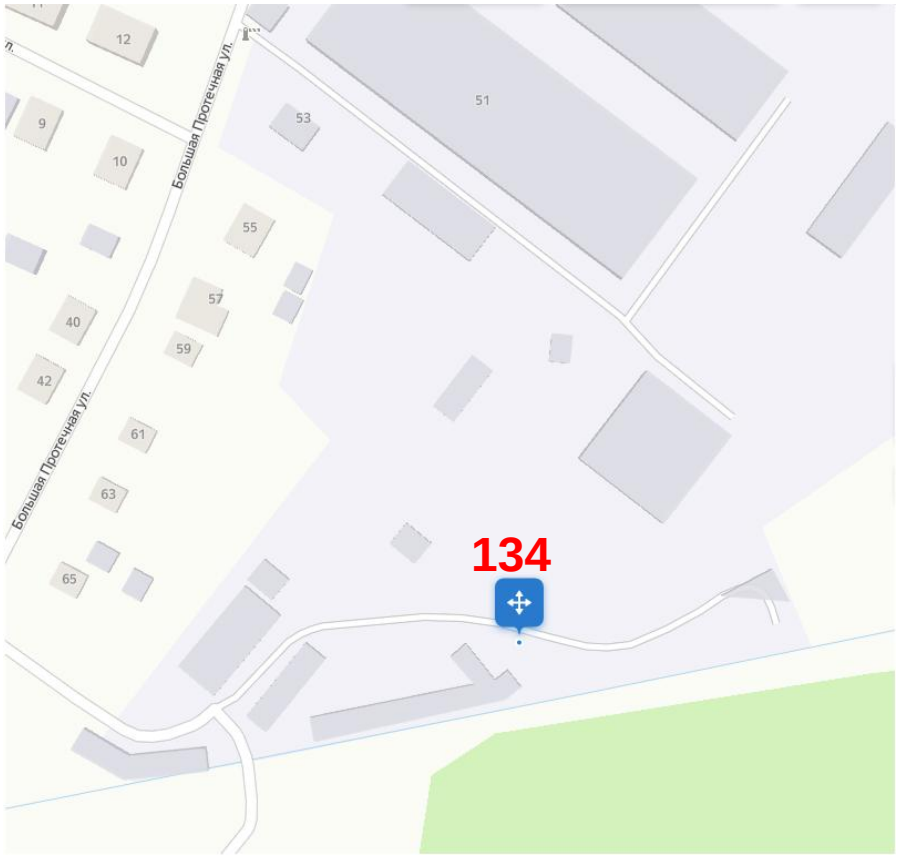

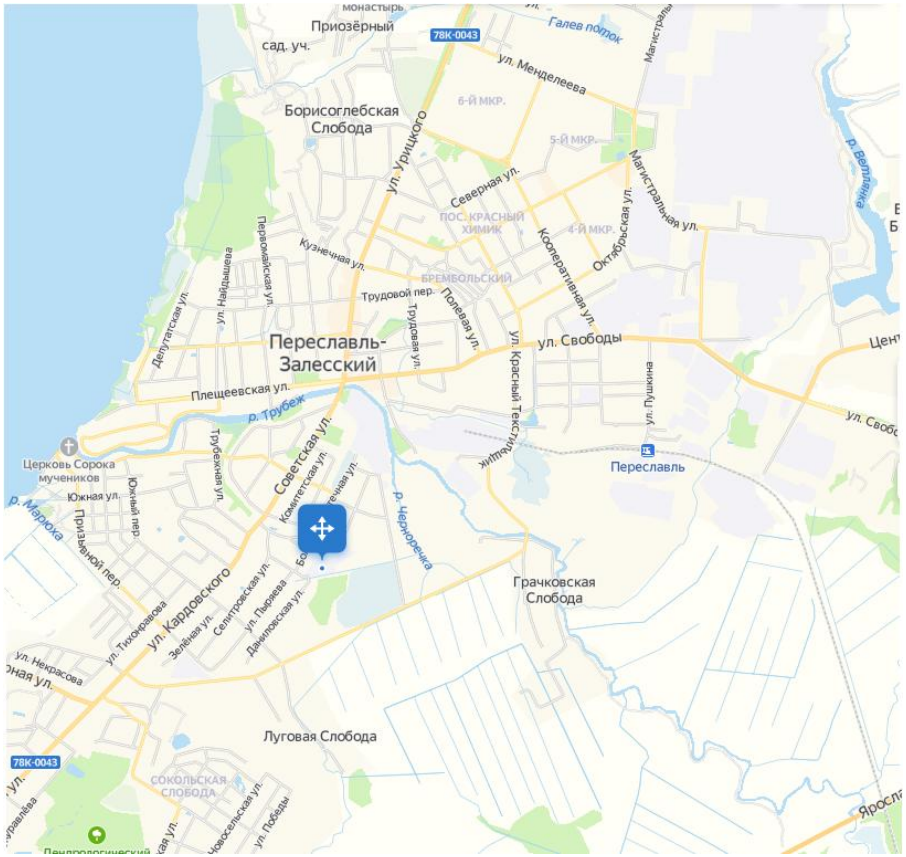

ул. Селитровская, 1а	Стадия	Лист	Листов
	Схема ТКО	134	