



АДМИНИСТРАЦИЯ ПЕРЕСЛАВЛЬ-ЗАЛЕССКОГО
МУНИЦИПАЛЬНОГО ОКРУГА ЯРОСЛАВСКОЙ ОБЛАСТИ

П О С Т А Н О В Л Е Н И Е

От 26.02.2026 № ПОС.03-541/26

город Переславль-Залесский

О назначении общественных обсуждений по проекту постановления Администрации Переславль-Залесского муниципального округа
«Об утверждении схемы расположения земельного участка на кадастровом плане территории»

В соответствии с п. 2.1 статьи 11.10 Земельного кодекса Российской Федерации, статьями 5.1, 46 Градостроительного кодекса Российской Федерации, Федеральными законами «Об общих принципах организации местного самоуправления в Российской Федерации» от 06.10.2003 № 131-ФЗ, от 20.03.2025 № 33-ФЗ «Об общих принципах организации местного самоуправления в единой системе публичной власти», Положением об организации и проведении общественных обсуждений или публичных слушаний по вопросам градостроительной деятельности на территории городского округа город Переславль-Залесский Ярославской области, утвержденным решением Переславль-Залесской городской Думы от 29.03.2018 № 31, Уставом Переславль-Залесского муниципального округа Ярославской области, заявлением Управления муниципальной собственности Администрации Переславль-Залесского муниципального округа от 17.12.2025 № ВХ.03.01- 16271/25,

Администрация Переславль-Залесского муниципального округа
постановляет:

1. Назначить общественные обсуждения по проекту постановления Администрации Переславль-Залесского муниципального округа «Об утверждении схемы расположения земельного участка на кадастровом плане территории» (далее – Проект).
2. Назначить ответственным за подготовку и проведение общественных обсуждений управление архитектуры и градостроительства Администрации Переславль-Залесского муниципального округа.

3. Установить срок проведения общественных обсуждений по Проекту в период с 20.03.2026 по 30.03.2026.

4. Управлению архитектуры и градостроительства Администрации Переславль-Залесского муниципального округа (Захряпина Е.А.):

1) разместить 05.03.2026 оповещение о проведении общественных обсуждений на официальном сайте муниципального образования «Переславль-Залесский муниципальный округ Ярославской области» в информационно-телекоммуникационной сети «Интернет»;

2) оповещение о проведении общественных обсуждений распространить на информационных стендах;

3) разместить 11.03.2026 Проект и информационные материалы к нему на официальном сайте муниципального образования «Переславль-Залесский муниципальный округ Ярославской области» в информационно-телекоммуникационной сети «Интернет» в разделе [«Деятельность»](#) в подразделе [«Градостроительная деятельность»](#) в подразделе «Общественные обсуждения и публичные слушания» и открыть экспозиции;

4) в течение 3 рабочих дней со дня проведения общественных обсуждений по проекту, указанному в пункте 1 настоящего постановления, подготовить протокол общественных обсуждений;

5) в течение 5 рабочих дней со дня проведения общественных обсуждений по проекту, указанному в пункте 1 настоящего постановления, подготовить заключение о результатах общественных обсуждений;

6) опубликовать 03.04.2026 заключение о результатах общественных обсуждений на официальном сайте муниципального образования «Переславль-Залесский муниципальный округ Ярославской области» в информационно-телекоммуникационной сети «Интернет».

5. Предложения и замечания по Проекту участники общественных обсуждений, прошедшие идентификацию в соответствии с частью 12 статьи 5.1 Градостроительного кодекса Российской Федерации, могут вносить в срок с 11.03.2026 по 30.03.2026:

- в письменной форме принимаются управлением архитектуры и градостроительства Администрации Переславль-Залесского муниципального округа или в форме электронного документа в период с 11.03.2026 по 30.03.2026 в рабочие дни с 8-00 до 16-00 (перерыв с 12-00 до 12-45) по адресу: г. Переславль-Залесский, ул. Советская, д. 5, каб. 13 (тел. 3-20-26), adm.gradо.pereslavl@yandex.ru.

- посредством Платформы обратной связи;

- посредством записи в книге (журнале) учета посетителей экспозиции Проекта.


С демонстрационными материалами по вопросу общественных обсуждений можно ознакомиться по адресу: г. Переславль-Залесский, ул. Советская, д. 5, каб. 13. Сроки проведения экспозиции — с 11.03.2026 по 30.03.2026, в рабочие дни с 15.00 16.00 часов на экспозиции проводятся консультации по теме общественных обсуждений.

6. Опубликовать 05.03.2026 настоящее постановление на официальном сайте муниципального образования «Переславль-Залесский муниципальный округ Ярославской области» в информационно-телекоммуникационной сети «Интернет».

7. Контроль за исполнением постановления возложить на первого заместителя Главы Администрации Переславль-Залесского муниципального округа по экономическому развитию Т.И. Кулакову.

Глава Переславль-Залесского
муниципального округа

Д.Н. Зяблицкий





АДМИНИСТРАЦИЯ ПЕРЕСЛАВЛЬ-ЗАЛЕССКОГО
МУНИЦИПАЛЬНОГО ОКРУГА ЯРОСЛАВСКОЙ ОБЛАСТИ

П О С Т А Н О В Л Е Н И Е

От _____ № _____

город Переславль-Залесский

Об утверждении схемы расположения земельного
участка на кадастровом плане территории

На основании ст. 6, ст. 11.3, ст. 11.10 Земельного кодекса Российской Федерации, ст. 3.3 Федерального закона от 25.10.2001 № 137-ФЗ «О введении в действие Земельного кодекса Российской Федерации», ст. 16 Федерального закона от 29.12.2004 № 189-ФЗ «О введении в действие Жилищного кодекса Российской Федерации», в целях образования земельного участка, на котором расположен многоквартирный дом и иные входящие в его состав объекты недвижимого имущества,

Администрация Переславль-Залесского муниципального округа
постановляет:

1. Утвердить в форме документа на бумажном носителе схему расположения земельного участка на кадастровом плане территории в целях образования из земель, государственная собственность на которые не разграничена, земельного участка (условный номер 76:18:010411:3У1) со следующими характеристиками:

- площадь: 2023 кв. м;
- описание местоположения: Российская Федерация, Ярославская область, Переславль-Залесский муниципальный округ, город Переславль-Залесский, микрорайон Чкаловский, дом 41;
- территориальная зона: Ж-3 – Зона застройки среднеэтажными жилыми домами;
- разрешенное использование: среднеэтажная жилая застройка;
- категория земель: земли населенных пунктов.

2. Установить, что образуемый земельный участок находится в границах зон с особыми условиями территории:

2.1. охранный зона национального парка «Плещеево озеро», установленная постановлением Губернатора Ярославской области от 14.08.2002 №551 «О создании охранной зоны национального парка «Плещеево озеро»;

2.2. второй пояс зоны санитарной охраны источника водоснабжения города Переславля-Залесского;

2.3. третий пояс зоны санитарной охраны источника водоснабжения города Переславля-Залесского;

2.4. единая зона регулирования застройки и хозяйственной деятельности ЗРЗ 3 (подзона ЗРЗ 3.2) (Постановление Правительства Ярославской области от 26.02.2025 года № 181-п «Об утверждении границ объединённой зоны охраны объектов культурного наследия (памятников истории культуры) города Переславля-Залесского и прилегающих территорий – м. Ботик, м. Симак, с.Веськово, с. Борисоглебская Слобода, с. Городище, с. Никитская Слобода, с.Троицкая Слобода, пос. Приозерного, режимов использования земель и требований к градостроительным регламентам в границах объединенной зоны»);

2.5. охранная зона объекта газораспределительной сети: Газовые сети низкого давления микрорайона Чкаловский;

2.6. охранная зона сетей водоснабжения;

2.7. охранная зона сетей канализации;

2.8. охранная зона сетей теплоснабжения.

3. Управлению муниципального имущества и земельных отношений Администрации Переславль-Залесского муниципального округа Ярославской области:

– в срок не позднее чем пять рабочих дней со дня подписания настоящего постановления направить его в адрес публично-правовой компании «Роскадастр»;

– в течение 30 календарных дней со дня подписания настоящего постановления обеспечить выполнение кадастровых работ в целях осуществления государственного кадастрового учета образуемого земельного участка в соответствии с утвержденной постановлением схемой;

– обратиться без доверенности с заявлением об осуществлении государственного кадастрового учета образуемого земельного участка в установленном законодательством порядке;

– в течение 5 рабочих дней со дня подписания настоящего постановления уведомить собственников помещений в многоквартирном доме, под которым образуется земельный участок, о начале действий по образованию земельного участка.

4. Срок действия постановления составляет два года со дня подписания.

5. Контроль за исполнением постановления оставляю за собой.

Первый заместитель Главы Администрации
Переславль-Залесского муниципального округа
по экономическому развитию

Т.И. Кулакова

УТВЕРЖДЕНА

Постановлением Администрации

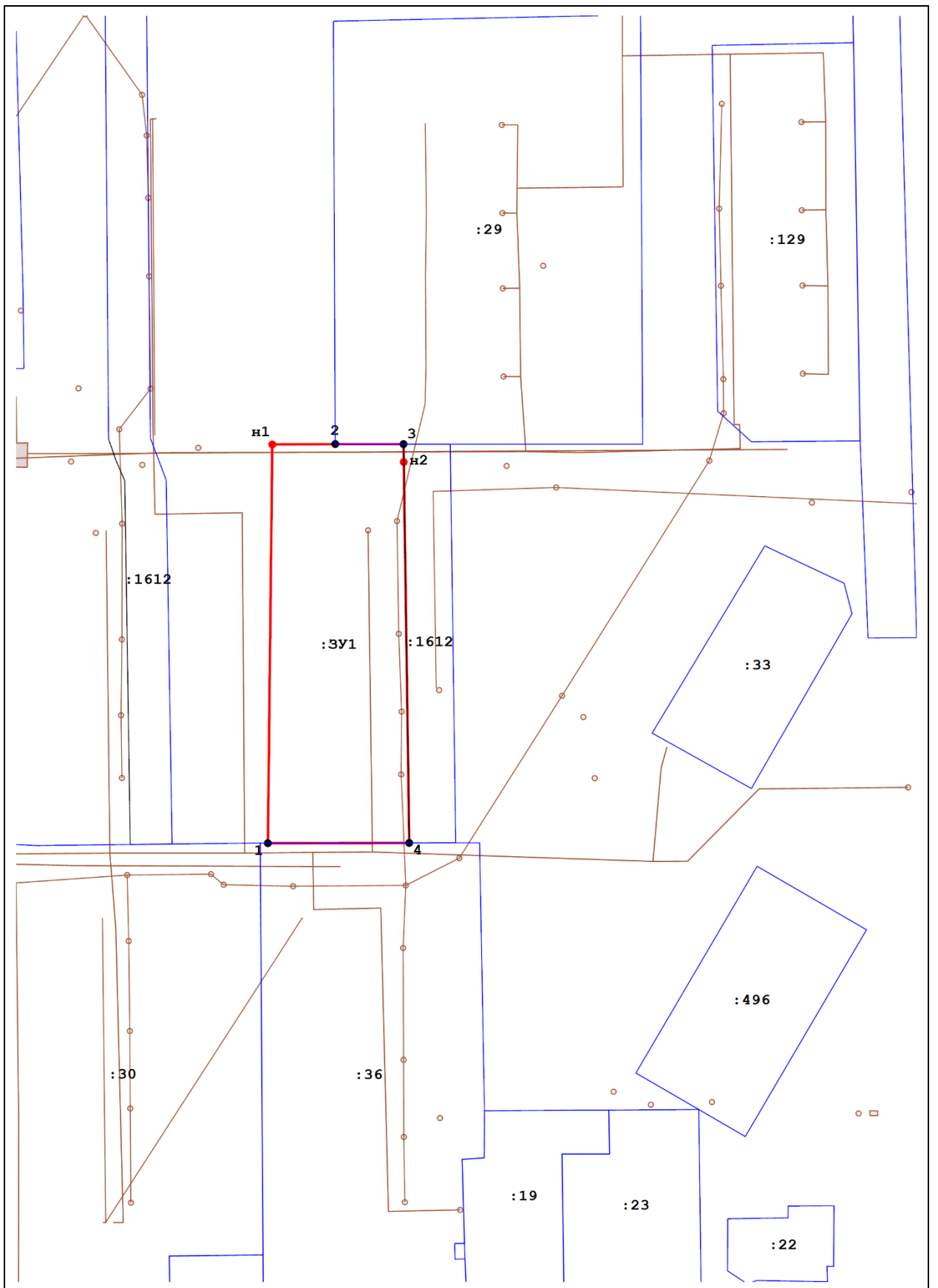
Переславль-Залесского

муниципального округа

от _____ № _____


**Схема расположения земельного участка или земельных участков
на кадастровом плане территории**

Условный номер земельного участка	76:18:010411:3У1	
Площадь земельного участка	2023 м ²	
<small>(указывается проектная площадь образуемого земельного участка, вычисленная с использованием федеральной государственной географической информационной системы, обеспечивающей функционирование национальной системы пространственных данных, которой является федеральная государственная географическая информационная система "Единая цифровая платформа "Национальная система пространственных данных" (далее - информационная система), или иных технологических и программных средств с округлением до 1 квадратного метра. Указанное значение площади земельного участка может быть уточнено при проведении кадастровых работ не более чем на десять процентов)</small>		
Обозначение характерных точек границ	Координаты, м	
	<small>(указываются в случае подготовки схемы расположения земельного участка с использованием информационной системы или иных технологических и программных средств. Значения координат, полученные с использованием указанных технологических и программных средств, указываются с округлением до 0,01 метра)</small>	
	X	Y
1	2	3
1	273869.54	1266502.54
n1	273946.36	1266503.39
2	273946.44	1266515.56
3	273946.43	1266528.74
n2	273942.98	1266528.78
4	273869.59	1266529.84
1	273869.54	1266502.54





Масштаб 1 : 1000, МСК-76

Условные обозначения:



Характерная точка границы земельного участка, сведения о которой отсутствуют в ЕГРН, местоположение которой определено при кадастровых работах (новая характерная точка)

1	Надписи номеров существующих характерных точек в ЕГРН
н1	Надписи номеров вновь образованных характерных точек (межевые знаки)
	Часть границы, местоположение которой определено при выполнении кадастровых работ
	Часть границы, сведения ЕГРН о которой позволяют однозначно определить ее положение на местности
:33	Надписи кадастрового номера земельного участка
76:18:010411	Обозначение кадастрового квартала