



ООО "Архитектурное бюро Алисы Мустафиной"

Адрес: 152030, Ярославская область, ГО город Переславль-Залесский, д.Огорельево, ул.Тихая, д.24
Телефон: +7 9301210851
ИНН/КПП 7627055890/762701001
ОГРН 1227600003058

архитектурное бюро
АЛИСЫ МУСТАФИНОЙ

Саморегулируемая организация ассоциация проектировщиков "Содействия организациям проектной отрасли"
(СРО-П-166-30062011)
Регистрационный номер П-166-007627055890-2353

**Документация по планировке территории.
Проект планировки и межевания территории в границах
земельных участков с кадастровыми номерами 76:11:043804:451 и
76:11:043804:307, с. Глебовское городского округа город
Переславль-Залесский Ярославской области**

Проект планировки территории. Основная часть (утверждаемая)

Раздел 1. Графическая часть

**Раздел 2. Текстовая часть. Положение о характеристиках
планируемого развития территории. Положение об очередности
планируемого развития территории**

Переславль-Залесский, 2023 г.



ООО "Архитектурное бюро Алисы Мустафиной"

Адрес: 152030, Ярославская область, ГО город Переславль-Залесский, д.Огорельево, ул.Тихая, д.24
Телефон: +7 9301210851
ИНН/КПП 7627055890/762701001
ОГРН 1227600003058

архитектурное бюро
АЛИСЫ МУСТАФИНОЙ

Саморегулируемая организация ассоциация проектировщиков "Содействия организациям проектной отрасли"
(СРО-П-166-30062011)
Регистрационный номер П-166-007627055890-2353

**Документация по планировке территории.
Проект планировки и межевания территории в границах
земельных участков с кадастровыми номерами 76:11:043804:451 и
76:11:043804:307, с. Глебовское городского округа город
Переславль-Залесский Ярославской области**

Проект планировки территории. Основная часть (утверждаемая)

Раздел 1. Графическая часть

**Раздел 2. Текстовая часть. Положение о характеристиках
планируемого развития территории. Положение об очередности
планируемого развития территории**

Договор: № от 01.09.2023

Заказчик: Мамян Н.В.

Генеральный директор

Мустафина А.Ю.

Переславль-Залесский, 2023 г.

СОСТАВ ПРОЕКТА

Номер раздела	Наименование документа	Масштаб
1	2	3
Проект планировки территории. Основная часть (утверждаемая)		
Раздел 1	Графическая часть	
1	Чертёж планировки территории с отображением красных линий и зон планируемого размещения объектов	М 1:2500
2	Чертёж планировки территории с отображением планируемых элементов планировочной структуры	М 1:2500
Раздел 2	Текстовая часть. Положение о характеристиках планируемого развития территории. Положение об очередности планируемого развития территории	
Материалы по обоснованию проекта планировки территории		
Раздел 1	Графическая часть	
1	Чертеж границ земельного участка и границ элементов планировочной структуры на карте градостроительного зонирования населенного пункта с. Глебовское	М 1:10000
2	Схема обоснования определения границ зон планируемого размещения объектов капитального строительства	М 1:2500
3	Схема организации движения транспорта и пешеходов	М 1:2500
4	Схема границ территории объектов культурного наследия населенного пункта с.Глебовское	М 1:8000
5	Схема зон с особыми условиями использования в районе населенного пункта с. Глебовское	М 1:8000
6	Схема размещения ОКС, в том числе линейных объектов, объектов незавершенного строительства, объектов подлежащих сносу	М 1:2500
7	Схема застройки территории и размещения ОКС. Вариант планировочного решения застройки	М 1:2500
8	Чертёж вертикальной планировки территории с отображением планируемых элементов планировочной структуры	М 1:2500
9	Схема радиусов обслуживания объектов социальной инфраструктуры, дошкольных образовательных учреждений и общеобразовательных школ в районе с.Глебовское	М 1:10000
Раздел 2	Текстовая часть. Пояснительная записка	
Проект межевания территории. Основная часть		
Раздел 1	Графическая часть	М 1:2500

1	2	3
1	Чертеж межевания территории	М 1:2500
Раздел 2	Текстовая часть	
Раздел 3	Материалы по обоснованию проекта межевания территории	
1	Чертеж размещения существующих и образуемых земельных участков с нанесением территориальных зон и зон с особыми условиями использования в районе населенного пункта с.Глебовское	М 1:2500
	Технический отчет по инженерно-геодезическим изысканиям	
	Технический отчет по инженерно-геологическим изысканиям	

						Состав проекта	Лист
Изм.	Кол.уч	Лист	№Док.	Подп.	Дата		04

СОДЕРЖАНИЕ

№ п/п	Наименование	Стр.
1	2	3
	Состав проекта	3
	Содержание	5
1. Основная часть проекта планировки территории. Графическая часть		
Лист 1	Чертёж планировки территории с отображением красных линий и зон планируемого размещения объектов М 1:2500	
Лист 2	Чертёж планировки территории с отображением планируемых элементов планировочной структуры М 1:2500	
2. Основная часть проекта планировки территории. Текстовая часть. Положение		
1	Общие положения	7
2	Положения о характеристиках планируемого развития территории	7
2.1	Положение о характеристиках планируемого развития территории, а также плотности и параметрах застройки территории	7
2.2	Положение о характеристиках объектов капитального строительства жилого, производственного, общественно-делового и иного назначения и необходимых для функционирования таких объектов и обеспечения жизнедеятельности граждан объектов коммунальной, транспортной, социальной инфраструктур	8
2.2.1	Характеристика инфраструктуры социального обслуживания	8
2.2.2	Характеристика инфраструктуры транспортного обслуживания	13
2.2.3	Характеристика инфраструктуры коммунального обслуживания	15
3	Сведения о параметрах застройки территории, необходимые для размещения объектов федерального, регионального, местного значения	15
4	Информация о планируемых мероприятиях по обеспечению сохранения применительно к территориальным зонам, в которых планируется размещение объектов федерального, регионального, местного значения, фактических показателей обеспеченности территории объектами коммунальной, транспортной, социальной инфраструктур и фактических показателей территориальной доступности таких объектов для населения	16
4.1	Планируемые мероприятия по обеспечению сохранения применительно к территориальным зонам, в которых планируется размещение объектов федерального, регионального, местного значения	16

1	2	3
4.2	Фактические показатели обеспеченности территории объектами социальной инфраструктуры	16
4.3	Фактические показатели обеспеченности территории объектами транспортной инфраструктуры	17
5	Положение об очередности планируемого развития территории	18
5.1	Этапы проектирования, строительства, реконструкции объектов капитального строительства жилого, производственного, общественно-делового и иного назначения	18
5.2	Этапы строительства, реконструкции необходимых для функционирования таких объектов и обеспечения жизнедеятельности граждан объектов коммунальной, транспортной, социальной инфраструктур, в том числе объектов, включённых в программы комплексного развития систем коммунальной транспортной социальной инфраструктуры	18

Основная часть проекта планировки территории

Текстовая часть

Положения

Положение о характеристиках планируемого развития территории, о характеристиках объектов капитального строительства жилого, производственного, общественно-делового и иного назначения и необходимых для функционирования таких объектов, и обеспечения жизнедеятельности граждан объектов коммунальной, транспортной, социальной инфраструктур.

1. Общие положения

Подготовка документации по планировке территории осуществляется в целях обеспечения устойчивого развития территорий, в том числе выделения элементов планировочной структуры.

В настоящем случае выделен один элемент планировочной структуры, в границах земельных участков с кадастровыми номерами 76:11:043804:307 и 76:11:043804:451, размер которого составляет 34,44 га, что соответствует положениям нормативно-технической базы в градостроительстве, п. 5.4 свода правил СП 42.13330 "Градостроительство. Планировка и застройка городских и сельских поселений".

Границы элемента планировочной структуры можно определить следующим образом:

- северная граница (северо-восточная) - вдоль автомобильной дороги регионального значения Глебовское - Голоперово;
- восточная граница (юго-восточная) - вдоль границы существующей застройки с. Глебовское (городского округа город Переславль-Залесский Ярославской области), по границам земельных участков с кадастровыми номерами 76:11:040103:121, 76:11:040103:122, 76:11:040103:126, 76:11:040103:384, 76:11:040103:383, 76:11:040102:106, 76:11:043804:443, 76:11:000000:1709/2;
- южная граница - вдоль границы населенного пункта с. Глебовское (городского округа город Переславль-Залесский Ярославской области);
- западная граница - вдоль границы населенного пункта с. Глебовское (городского округа город Переславль-Залесский Ярославской области).

В рамках проекта планировки предусматривается дальнейшее изменение территориальной зоны.

Планировочная структура строительных преобразований учитывает особенности конфигурации существующих и вновь образуемых земельных участков, объектов капитального строительства и транспортной инфраструктуры.

2. Положения о характеристиках планируемого развития территории

2.1. Положение о характеристиках планируемого развития территории, а также плотности и параметрах застройки территории

Плотность и параметры застройки территории, необходимые для развития территории, приведены в таблице 1.

						Основная часть проекта планировки территории Текстовая часть. Положение.	Лист
Изм.	Кол.уч	Лист	№Док	Подп.	Дата		07

Таблица 1.

№ п/п	Наименование	Единица измерения	Количество
1	Площадь территории в границах элемента планировочной структуры	га	35,44
2	Площадь планируемого размещения объектов, в том числе	га	35,44
2.1	Площадь зоны планируемого размещения объектов жилой жилого назначения	га	21,48
2.2	Площадь зоны планируемого размещения объектов общественно-деловой застройки	га	2,43
2.3	Площадь зоны планируемого размещения объектов инженерно-транспортной инфраструктуры	га	10,80
2.4	Площадь зоны планируемого размещения объектов инженерного назначения	га	0,05
2.5	Площадь зоны планируемого размещения озеленённой территории	га	0,68
3	Площадь территории существующих объектов	га	0
4	Общая площадь жилищного фонда, в том числе:	м ²	29920
4.1	Общая площадь планируемого жилищного фонда	м ²	29920
4.2	Общая площадь существующего жилищного фонда	м ²	0
5	Общая площадь жилой застройки, в том числе:	кв.м	21900
5.1	Общая площадь планируемой жилой застройки	кв.м	21900
5.2	Общая площадь существующей жилой застройки	кв.м	0
6	Коэффициент застройки территории	-	0,06
7	Коэффициент плотности застройки территории	-	0,08
8	Общая численность населения, в том числе:	чел.	0
8.1	Численность населения в существующем жилищном фонде	чел.	0
8.2	Численность населения в планируемом жилищном фонде	чел.	850
9	Плотность населения	чел./га	24
10	Этажность	этаж	1-3
11	Площадь озеленения	кв.м	54053
12	Доля озеленения	%	2(16)

2.2. Положение о характеристиках объектов капитального строительства жилого, производственного, общественно-делового и иного назначения и необходимых для функционирования таких объектов, и обеспечения жизнедеятельности граждан объектов коммунальной, транспортной, социальной инфраструктур.

2.2.1. Характеристика инфраструктуры социального обслуживания

Характеристики системы социального обслуживания, необходимой для развития территории, приведены в таблице 2.

						Основная часть проекта планировки территории Текстовая часть. Положение.	Лист
Изм.	Кол.уч	Лист	№Док	Подп.	Дата		08

№ п/п	Учреждение обслуживания	Единицы измерения	Расчетная потребность	Существующее положение	По проекту
1	Дошкольные образовательные учреждения	объект	60 70% от 100 мест на 1000 жителей (СП 42.13330.2016 Приложение Д, Таблица Д1)	В населенном пункте расположено Муниципальное дошкольное образовательное учреждение Глебовский детский сад, Ярославская область Переславский район с.Глебовское ул.Зеленая д.102	В границах проектирования не предусмотрено строительство нового дошкольного образовательного учреждения, однако застройщиком планируется выступить с инициативой по реконструкции Глебовского детского сада, с целью увеличения количества мест
2	Общеобразовательные школы	объект	153 180 мест на 1000 жителей (СП 42.13330.2016 Приложение Д, Таблица Д1)	В населенном пункте расположено Муниципальное общеобразовательное учреждение Глебовская основная общеобразовательная школа, Ярославская область, Переславский район, с.Глебовское, ул. Липовая, д.104	В границах проектирования не предусмотрено строительство новой общеобразовательной школы, однако застройщиком планируется выступить с инициативой по реконструкции Глебовской основной общеобразовательной школы, с целью увеличения количества мест

Изм.	Кол.уч	Лист	№Док.	Подп.	Дата
------	--------	------	-------	-------	------

3	Продовольственные магазины	объект	172 202 м ² на 1000 жителей (местные нормативы градостроительного проектирования городского округа город Переславль-Залесский Ярославской области)	В населенном пункте расположены: магазин №13, Ярославская область Переславский район с.Глебовское, ул. Центральная 5А; магазин "Продукты", Ярославская область, Переславский район, ул. Центральная, д.7А; магазин "Авокадо", Ярославская область, Переславский район, ул. Центральная, д.10	В границах проектирования предусмотрены 5 зданий торгового назначения (продовольственные и непродовольственные), общая площадь каждого объекта 400 м ²
4	Непродовольственные магазины	объект	326 384 м ² на 1000 жителей (местные нормативы градостроительного проектирования городского округа город Переславль-Залесский Ярославской области)	В населенном пункте расположены: магазин "Руфос", Ярославская область Переславский район с.Глебовское, ул. Московская, д. 106; магазин "Гарант Люкс", Ярославская область, Переславский район, с.Глебовское, ул. Московская, д. 112	В границах проектирования предусмотрены 5 зданий торгового назначения (продовольственные и непродовольственные), общая площадь каждого объекта 400 м ²
5	Объекты общественного питания	объект	34 40 посадочных мест на 1000 человек (СП 42.133320.2016 Приложение Д, Таблица Д1)	В населенном пункте расположены: кафе "Глебово", Ярославская область, Переславский район, с.Глебовское, ул. Московская, д. 98;	не предусмотрено

Изм.	Кол.уч	Лист	№Док.	Подп.	Дата

Основная часть, проекта планировки территории.
Текстовая часть. Положение.

Лист

10

				кафе "Холмогоры", Ярославская область, Переславский район, с.Глебовское, ул. Московская, д. 99	
6	Аптеки	объект	1 объект 1 объект на 1000 человек (местные нормативы градостроительного проектирования городского округа город Переславль- Залесский Ярославской области)	отсутствует	В границах проектирования предусмотрены 5 зданий торгового назначения (продовольственные и непродовольственные), общая площадь каждого объекта 400 м ² , аптечный пункт планируется в одном из зданий торгового назначения
7	Предприятия бытового и коммунального обслуживания	объект	6 мест 7 мест на 1000 жителей (СП 42.133320.2016 Приложение Д, Таблица Д1)	отсутствует	В границах проектирования предусмотрено одно здание административно- управленческого назначения, общей площадью 450 м ²
8	Отделение банка	объект	1 объект 1 операционное место на 1000-2000 человек (СП 42.133320.201 6 Приложение Д, Таблица Д1)	В населенном пункте расположены офис "Сбербанка", Ярославская область Переславский район с.Глебовское, ул. Центральная, д. 109	не предусмотрено

Изм.	Кол.уч	Лист	№Док.	Подп.	Дата
------	--------	------	-------	-------	------

9	Отделение связи	объект	По нормам и правилам Министерства связи РФ	В населенном пункте расположено отделение почтовой связи, Ярославская область, Переславский район, с.Глебовское, ул.Московская, д.62	не предусмотрено
10	Амбулаторно-поликлинические учреждения, их филиалы	объект	34 посещения на 1000 человек (местные нормативы градостроительного проектирования городского округа город Переславль-Залесский Ярославской области)	В населенном пункте расположен Глебовский ФАП, Ярославская область, Переславский район, с.Глебовское, ул. Московская, д.78	В границах проектирования предусмотрен одно лечебно-профилактическое учреждение
11	Дом культуры	объект	1 объект на 2000 человек (местные нормативы градостроительного проектирования городского округа город Переславль-Залесский Ярославской области)	В населенном пункте расположен Глебовский сельский дом культуры, Ярославская область, Переславский район, с.Глебовское, ул. Центральная, д.101	не предусмотрено

Изм.	Кол.уч	Лист	№Док.	Подп.	Дата

Основная часть, проекта планировки территории.
Текстовая часть. Положение.

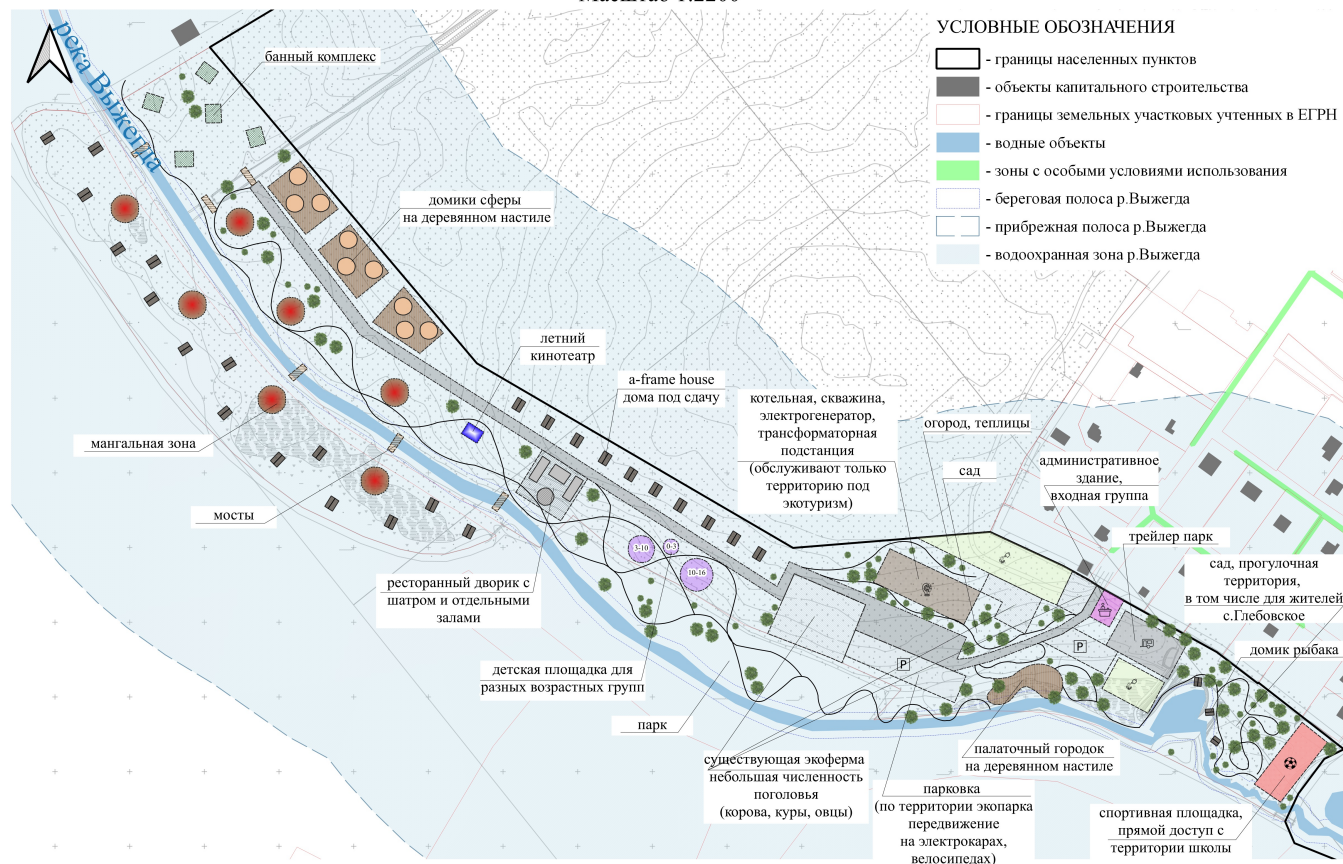
Лист

12

Примечание:

Помимо развития основной территории, отнесенной к комплексному развитию, так же планируется параллельно развивать территорию расположенную юго-западнее, а именно земельный участок с кадастровым номером 76:11:043804:452, который в соответствии с документами территориального планирования и градостроительного зонирования городского округа город Переславль-Залесский Ярославской области, расположен за пределами границ населенного пункта с.Глебовское, в функциональной зоне "Производственная зона сельскохозяйственных предприятий", территориальная зона - СХ-2 - зона сельскохозяйственного производства.

ВАРИАНТ ПЛАНИРОВКИ ТЕРРИТОРИИ ПОД ЭКОТУРИЗМ
Масштаб 1:2200



В границах земельного участка с кадастровым номером 76:11:043804:452 для общего пользования жителей планируется разместить следующие объекты:

- сад, прогулочная территория;
- спортивная площадка;
- парк;
- детская площадка для разных возрастных групп;
- ресторанный дворик с шатром и отдельным залом;
- банный комплекс.

2.2.2. Характеристика инфраструктуры транспортного обслуживания.

Проектом планировки представлена система транспорта и улично-дорожной сети в увязке с существующей и примыкающей к элементу планировочной структуры транспортной дорожной сети. Территория элемента планировочной структуры граничит с существующей автомобильной дорогой регионального значения - Глебовское - Голоперово.

В границах проектируемой территории, на дату разработки проекта планировки, отсутствует улично-дорожная сеть.

На территорию планируется два въезда с автомобильной дороги регионального значения Глебовское - Голоперово. Подъезды транспорта к земельным участкам, зданиям и другим объектам внутри элемента планировочной структуры осуществляются по

планируемым внутриквартальным улицам (проездам), которые подразделяются на главные (обеспечивающие основное и сквозное движение транспортных потоков по периферии элемента планировочной структуры, а также доступ к объектам капитального строительства) и второстепенные (обеспечивающие доступ к объектам внутри элемента планировочной структуры). Ширина полосы движения составляет 3,5 метра, количество полос - 2. Предусмотрены пешеходные дорожки (тротуары), ширина которых составляет 2,0 м, что соответствует требованиям п. 5.1.7. СП 59.13330.2016. Сооружения или парковки для постоянного хранения автотранспорта, гостевые парковки объектов жилого назначения на планируемой территории не предусматриваются, что в большей степени объясняется функциональностью зоны застройки индивидуальными жилыми домами. Автостоянки временного либо постоянного хранения для планируемых объектов капитального строительства жилого назначения предусматриваются на территориях образуемых земельных участков, предназначенных для размещения данных объектов. Автостоянки для планируемых к размещению объектов общественно-делового назначения планируются на территориях образуемых земельных участков, предназначенных для размещения данных объектов.

Расчет автостоянок общественных зданий:

№ п/п	Наименование проектируемого объекта	Нормативное количество машино-мест	Количество машино-мест по расчету	Количество машино-мест принятое проектом
1	Магазин (400 м ²)	на 25 м ² общей площади - 1 машино-место	16	16
2	Магазин (400 м ²)		16	16
3	Магазин (400 м ²)		16	16
4	Магазин (400 м ²)		16	16
5	Магазин (400 м ²)		16	16
6	Лечебно-профилактическое учреждение (380 м ²)	на 100 сотрудников - 10-12 машино-мест; на 100 посетителей - 4-6 машино-место	4	12
7	Здание административно-управленческого назначения (450 м ²)	на 85 м ² общей площади - 1 машино-место	5	9
8	Гараж для техники (250 м ²)	-	-	13 и 5 для крупногабаритной техники
9	Здание пункта полиции / охраны (46 м ²)	на 85 м ² общей площади - 1 машино-место	-	5

Покрытие проезжей части и хозяйственных проездов предусмотрено асфальтобетонное, покрытие тротуаров - тротуарной плиткой или асфальтобетоном.

2.2.3. Характеристика инфраструктуры коммунального обслуживания

Система коммунального обслуживания на территории элемента планировочной структуры представлена объектами электроснабжения, водоснабжения и водоотведения, газоснабжения.

От существующих централизованных сетей предполагается осуществлять газо- и электроснабжение. Водоснабжение - от индивидуальных водозаборных скважин (1 скважина на 3 земельных участка), водоотведение и канализация - в индивидуальные септики (1 септик на 3 земельных участка).

Электроснабжение обеспечивается от сетей воздушных линий электропередач напряжением 10 кВ, расположенных в районе населённого пункта с.Глебовское. Сеть электроснабжения достаточно развита и модернизирована. На территории элемента планировочной структуры предусмотрен земельный участок для установки комплектной трансформаторной подстанции 10 кВ/0,4кВ.

С северо-запада на юго-восток по северо-восточной части проектируемой территории проходит ЛЭП-35 кВ, с северо-востока на юго-запад по восточной части проектируемой территории проходит ЛЭП-10 кВ. Так же в границах проектируемой территории имеется ЛЭП-0,4 кВ, однако с целью проложения сетей в местах предусмотренных планировочным решением данные сети предусмотрены к демонтажу.

Газоснабжение планируется осуществлять от газопровода высокого давления. В границах проектируемой территории планируется установка газорегуляторного пункта (ГРП). Мощности существующего газопровода высокого давления достаточно для обеспечения газом потребителей в планируемом элементе планировочной структуры.

3. Сведения о параметрах застройки территории, необходимые для размещения объектов федерального, регионального, местного значения

На территории проекта отсутствуют объекты федерального и регионального значения. На территории проекта не требуется и не предусмотрено размещение объектов федерального и регионального значения.

На территории проекта размещены следующие объекты местного значения: ЛЭП-35кВ и ЛЭП-10кВ.

На территории проекта для инженерного обеспечения планируемых объектов капитального строительства планируются объекты местного значения муниципального уровня:

- объектов электроснабжения (трансформаторных подстанций 10кВ/0,4кВ, кабельная линия 0,4 кВ в канале);
- объектов газоснабжения высокого и среднего давления (подземных газопроводов, пункта редуцирования газа).

Кроме того, планируются следующие объекты местного значения

- объекты розничной торговли;
- объекты благоустройства, озеленения и сбора твёрдых коммунальных отходов

Общий жилой фонд (планируемый) в границах элемента планировочной структуры составляет 31875 м². Общая численность населения на территории проекта планировки - 850 человек.

Плотность и параметры застройки размещаемых объектов, в том числе регионального и местного значения, не превышают предельные значения, установленные нормативами градостроительного проектирования. Информация о параметрах застройки содержится в пп. 3-12 таблицы 1 настоящего положения.

Перечень и сведения об образуемых земельных участках, которые будут отнесены к территориям общего пользования, в том числе в отношении которых предполагается

						Основная часть, проекта планировки территории. Текстовая часть. Положение.	Лист
Изм.	Кол.уч	Лист	№Док	Подп.	Дата		15

безвозмездная передача в муниципальную собственность по договору дарения, представлены в таблице 3.

Таблица 3.

№ п/п	Назначение земельного участка	Площадь, м ²
1	Территория общего пользования (объекты инженерно-транспортной инфраструктуры)	108 145
	Итого:	108 145

4. Информация о планируемых мероприятиях по обеспечению сохранения применительно к территориальным зонам, в которых планируется размещение объектов федерального, регионального, местного значения, фактических показателей обеспеченности территории объектами коммунальной, транспортной, социальной инфраструктур и фактических показателей территориальной доступности таких объектов для населения

4.1. Планируемые мероприятия по обеспечению сохранения применительно к территориальным зонам, в которых планируется размещение объектов федерального, регионального, местного значения

Проектом планировки не предусмотрено размещение объектов федерального и регионального значения.

В целях обеспечения сохранения территории существующих объектов местного значения, проектом планировки предусмотрены мероприятия по разработке в границах элемента планировочной структуры красных линий.

4.2 Фактические показатели обеспеченности территории объектами социальной инфраструктуры

Фактическая обеспеченность территории проекта планировки объектами социальной инфраструктуры определена с учётом радиусов доступности существующих объектов социальной инфраструктуры, находящихся за пределами территории проекта планировки. Фактические показатели обеспеченности объектами социальной инфраструктуры приведены в таблице 4.

Таблица 4.

№ п/п	Учреждение обслуживания	Единица измерения	Фактическая обеспеченность
1	Дошкольное образовательное учреждение	объект	Муниципальное дошкольное образовательное учреждение Глебовский детский сад, Ярославская область Переславский район с.Глебовское ул.Зеленая д.102
2	Общеобразовательные школы	объект	Муниципальное общеобразовательное учреждение Глебовская основная общеобразовательная школа, Ярославская область, Переславский район, с.Глебовское, ул. Липовая, д.104

3	Продовольственные магазины	объект	Магазин №13, Ярославская область Переславский район с.Глебовское, ул. Центральная 5А; Магазин "Продукты", Ярославская область, Переславский район, ул. Центральная, д.7А; магазин "Авокадо", Ярославская область, Переславский район, ул. Центральная, д.10
4	Непродовольственные магазины	объект	Магазин "Руфос", Ярославская область Переславский район с.Глебовское, ул. Московская, д. 106; Магазин "Гарант Люкс", Ярославская область, Переславский район, с.Глебовское, ул. Московская, д. 112
5	Объекты общественного питания	объект	Кафе "Глебово", Ярославская область, Переславский район, с.Глебовское, ул. Московская, д. 98;
6	Аптеки	объект	отсутствует
7	Предприятия бытового и коммунального обслуживания	объект	отсутствует
8	Отделение банка	объект	Офис "Сбербанка", Ярославская область Переславский район с.Глебовское, ул. Центральная, д. 109
9	Отделение связи	объект	Отделение почтовой связи, Ярославская область, Переславский район, с.Глебовское, ул.Московская, д.62
10	Амбулаторно-поликлинические учреждения, их филиалы	объект	Глебовский ФАП, Ярославская область, Переславский район, с.Глебовское, ул. Московская, д.78
11	Дом культуры	объект	Глебовский сельский дом культуры, Ярославская область, Переславский район, с.Глебовское, ул. Центральная, д.101

4.3 Фактические показатели обеспеченности территории объектами транспортной инфраструктуры

Территория элемента планировочной структуры граничит с существующей автомобильной дорогой регионального значения Глебовское - Голоперово.

На территории элемента планировочной структуры предусмотрен остановочный пункт общественного транспорта.

5. Положение об очередности планируемого развития территории

5.1. Этапы проектирования, строительства, реконструкции объектов капитального строительства жилого, производственного, общественно-делового и иного назначения

Целевое и функциональное назначение планируемой территории подразумевает определённую очередность её развития. Прежде всего необходимо обеспечить развиваемую территорию транспортной доступностью и инженерно-техническим обеспечением, и только потом можно приступать к сооружению объектов жилой застройки. В рамках развития территории предполагается системное жилищное строительство подрядчиком (подрядчиками). Вышесказанное в полной мере относится и к объектам общественно-деловой застройки. Возведение объектов капитального строительства планируется в течении 5-10 лет.

5.2. Этапы строительства, реконструкции необходимых для функционирования таких объектов и обеспечения жизнедеятельности граждан объектов коммунальной, транспортной, социальной инфраструктур, в том числе объектов, включённых в программы комплексного развития систем коммунальной транспортной социальной инфраструктуры

Очерёдность планируемого развития территории предполагает разбиение на следующие этапы:

- организация как минимум одного из двух подъездов к элементу планировочной структуры (получение технических условий присоединения к улично-дорожной сети; проектирование съезда; строительство съезда);
- строительство улично-дорожной сети внутри элемента планировочной структуры;
- строительство кабельной линии электропередач напряжением 0,4 кВ в канале с установкой комплектной трансформаторной подстанции 10кВ/0,4кВ.
- строительство газопровода высокого давления и редуционного пункта (ГРП);
- обеспечение окончательного присоединения элемента планировочной структуры к улично-дорожной сети, инженерная подготовка к застройке, оборудование пешеходных дорог и общее благоустройство.

Полная реализация запланированных объектов предусмотрена на конец 2025 года. Сведения о планируемой очередности и сроках строительства представлены в таблице 5.

Таблица 5.

№ п/п	Этап реализации проекта	Начало реализации	Окончание реализации
1. Строительство индивидуальных жилых домов			
1.1	Формирование 242 участков	2023 г.	2024 г.
1.2	Строительство индивидуальных жилых домов	2024 г.	2034 г.
2. Автомобильные дороги			
2.1	Строительство основных улиц с твердым грунтовым покрытием шириной 7 м.	2024 г.	2024 г.
3. Водоснабжение и водоотведение			
3.1	Строительство источников водоснабжения и систем водоотведения	2024 г.	2034 г.

Изм.	Кол.уч	Лист	№Док	Подп.	Дата	Основная часть, проекта планировки территории. Текстовая часть. Положение.	Лист
							18

4. Газификация

4.1	Разработка проекта строительства сетей среднего и высокого давления с установкой ГРП	2024 г.	2025 г.
4.2	Строительство и ввод в эксплуатацию сетей газоснабжения высокого давления	2024 г.	2025 г.
4.2	Строительство и ввод в эксплуатацию сетей газоснабжения среднего давления	2025 г.	2026 г.

5. Электрификация

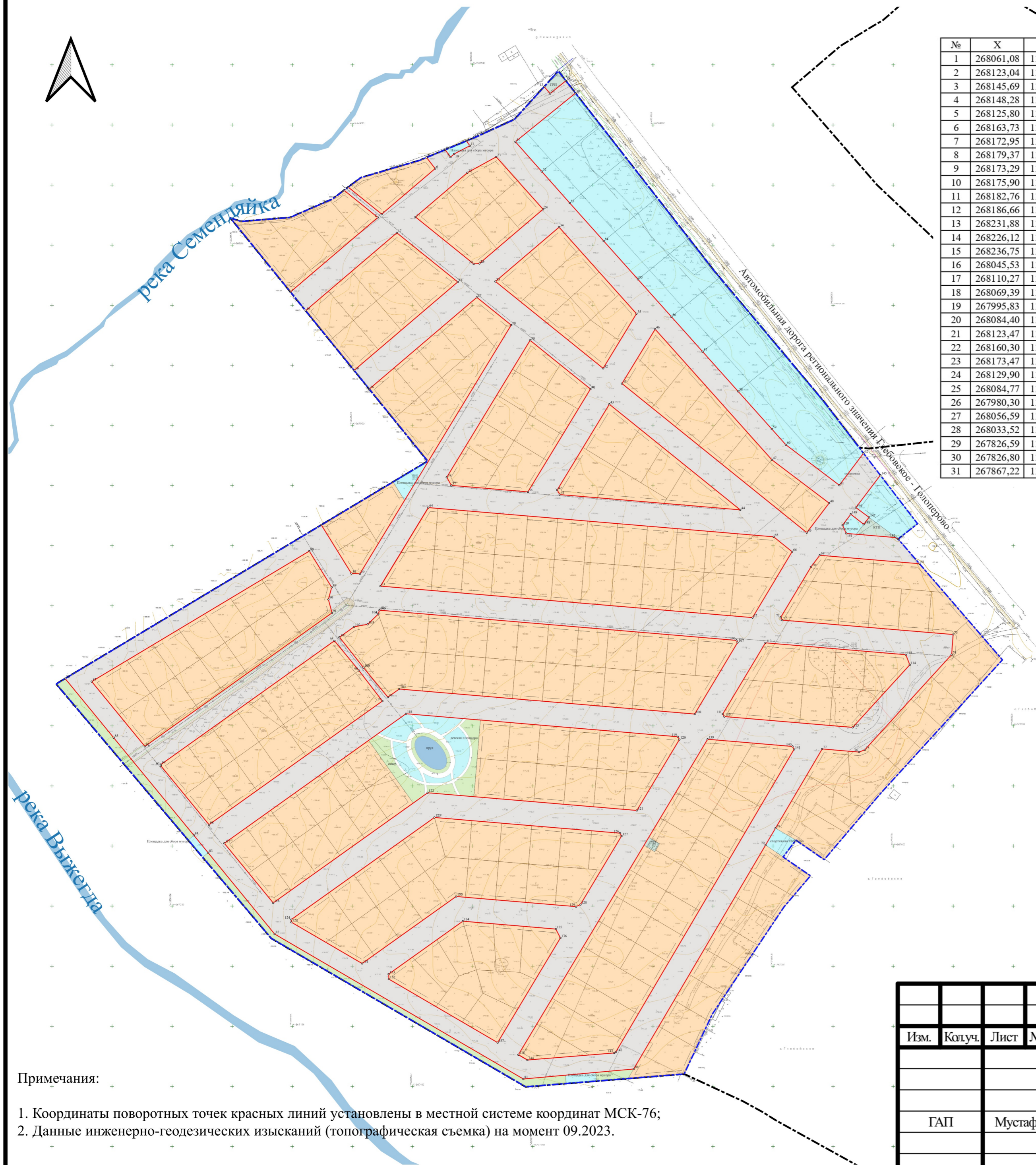
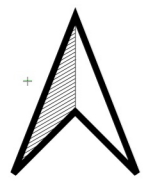
5.1	Разработка проекта сетей электроснабжения	2024 г.	2025 г.
5.2	Строительство сетей электроснабжения	2024 г.	2025 г.
5.3	Строительство сетей уличного электроосвещения	2024 г.	2025 г.

6. Сбор ТБО

6.1	Строительство площадки для раздельного сбора твердых бытовых отходов	2024 г.	2025 г.
-----	--	---------	---------

7. Строительство объектов общественно-делового назначения

7.1	Формирование 9 земельных участков	2023 г.	2024 г.
7.2	Строительство объектов	2026 г.	2034 г.



Координаты поворотных точек красных линий

№	X	Y	№	X	Y	№	X	Y	№	X	Y	№	X	Y
1	268061,08	1258498,51	32	267997,52	1258758,65	63	267816,32	1258573,43	94	267667,94	1258390,75	125	267623,86	1258618,31
2	268123,04	1258571,20	33	268069,81	1258669,05	64	267881,68	1258613,22	95	267770,87	1258535,11	126	267610,80	1258772,66
3	268145,69	1258543,12	34	268114,99	1258722,02	65	267857,37	1258900,54	96	267746,10	1258559,49	127	267608,42	1258773,98
4	268148,28	1258546,56	35	268042,99	1258786,39	66	267845,00	1258915,88	97	267720,71	1258575,00	128	267551,45	1258739,81
5	268125,80	1258574,43	36	267894,74	1258696,07	67	267790,14	1258882,97	98	267617,87	1258430,77	129	267549,66	1258736,15
6	268163,73	1258618,91	37	267900,13	1258632,38	68	267834,98	1259021,86	99	267723,95	1258579,55	130	267558,10	1258636,33
7	268172,95	1258611,73	38	267906,91	1258628,57	69	267842,00	1258938,92	100	267748,55	1258559,24	131	267502,34	1258558,13
8	268179,37	1258627,25	39	268020,83	1258697,91	70	267832,32	1258931,59	101	267773,85	1258539,29	132	267489,35	1258580,39
9	268173,29	1258631,66	40	267980,32	1258748,13	71	267790,42	1258906,46	102	267782,47	1258551,39	133	267493,53	1258580,21
10	268175,90	1258634,72	41	267892,49	1258722,61	72	267788,04	1258907,75	103	267784,57	1258562,74	134	267537,56	1258641,96
11	268182,76	1258647,78	42	267896,34	1258720,45	73	267776,07	1259049,85	104	267793,03	1258571,54	135	267531,02	1258719,27
12	268186,66	1258644,90	43	267967,65	1258763,83	74	267759,38	1259048,64	105	267796,33	1258572,58	136	267523,63	1258723,12
13	268231,88	1258709,65	44	267879,79	1258872,74	75	267680,16	1258976,38	106	267771,20	1258869,60	137	267436,54	1258670,88
14	268226,12	1258714,53	45	267984,86	1258774,36	76	267678,26	1258971,65	107	267769,41	1258870,54	138	267426,46	1258688,14
15	268236,75	1258727,68	46	268030,09	1258801,95	77	267680,86	1258940,94	108	267709,91	1258834,85	139	267688,93	1258845,59
16	268045,53	1258511,13	47	267921,40	1258899,12	78	267614,94	1258902,11	109	267730,71	1258589,03	140	267682,95	1258916,25
17	268110,27	1258587,04	48	267885,41	1258946,68	79	267600,93	1258893,85	110	267707,82	1258859,52	141	267680,47	1258917,49
18	268069,39	1258637,71	49	267860,84	1258928,09	80	267414,58	1258784,09	111	267709,99	1258858,22	142	267428,78	1258769,24
19	267995,83	1258551,47	50	268226,45	1258735,61	81	267406,26	1258692,30	112	267769,16	1258893,71	143	267427,91	1258767,89
20	268084,40	1258650,96	51	268186,06	1258685,67	82	267526,89	1258485,32	113	267759,27	1259010,53	144	267422,06	1258695,68
21	268123,47	1258602,52	52	268161,27	1258707,63	83	267594,50	1258430,02	114	267750,82	1259013,81	145	267908,60	1258989,32
22	268160,30	1258645,70	53	268135,09	1258730,88	84	267609,05	1258418,09	115	267698,79	1258966,30	146	267881,71	1258968,97
23	268173,47	1258669,73	54	268103,48	1258759,14	85	267690,21	1258351,41	116	267552,76	1258484,15	147	267873,55	1258979,93
24	268129,90	1258708,69	55	268071,57	1258787,66	86	267739,41	1258311,04	117	267602,37	1258443,48	148	267867,72	1258975,52
25	268084,77	1258655,75	56	268040,44	1258815,50	87	267736,93	1258333,15	118	267710,16	1258594,66	149	267876,13	1258964,74
26	267980,30	1258564,08	57	268011,40	1258841,46	88	267845,46	1258514,16	119	267691,02	1258820,86	150	267867,13	1258957,93
27	268056,59	1258653,57	58	267978,35	1258871,01	89	267815,36	1258532,82	120	267688,65	1258822,10	151	267860,21	1258960,86
28	268033,52	1258682,18	59	267946,98	1258899,05	90	267805,26	1258530,07	121	267629,68	1258786,73	152	267856,68	1259002,58
29	267826,59	1258556,30	60	267933,96	1258910,69	91	267794,09	1258533,11	122	267644,41	1258612,68	153	267855,55	1259004,10
30	267826,80	1258549,26	61	267900,29	1258955,19	92	267682,97	1258377,39	123	267536,69	1258499,28			
31	267867,22	1258524,20	62	267926,88	1258975,31	93	267666,88	1258390,58	124	267538,91	1258499,17			

УСЛОВНЫЕ ОБОЗНАЧЕНИЯ

- границы населенного пункта с. Глебовское
- граница планируемого элемента планировочной структуры
- зона планируемого размещения объектов жилищного назначения
- зона планируемого размещения объектов общественно-делового назначения
- зона планируемого размещения объектов инженерно-транспортной инфраструктуры
- зона планируемого размещения объектов инженерного назначения
- зона планируемого размещения озелененной территории
- красные линии
- характерные (поворотные) точки красных линий
- линии регулирования застройки (отступ от красных линий - 3 м)

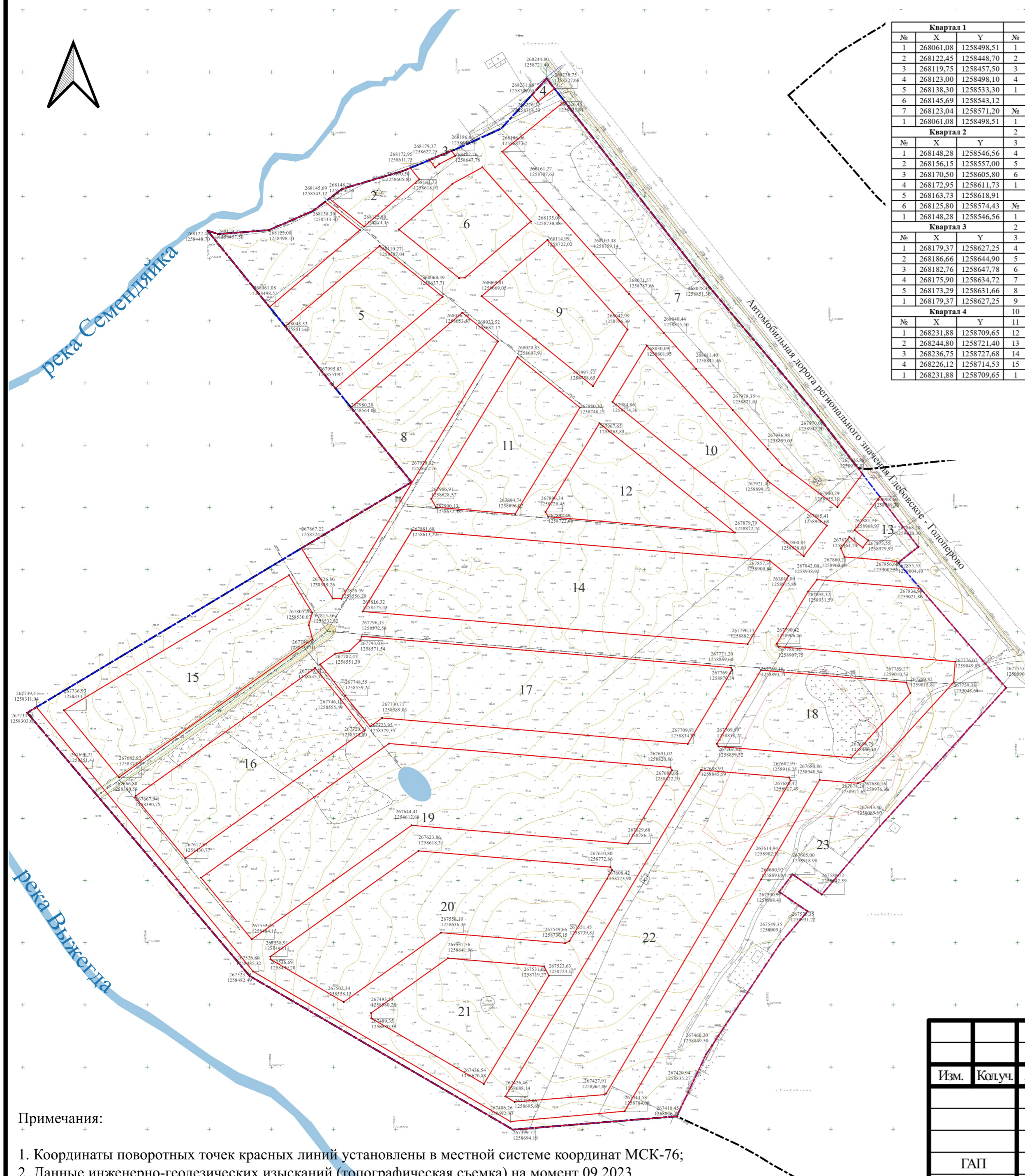
Примечания:

1. Координаты поворотных точек красных линий установлены в местной системе координат МСК-76;
2. Данные инженерно-геодезических изысканий (топографическая съемка) на момент 09.2023.

Документация по планировке территории.							
Проект планировки и межевания территории в границах земельных участков с кадастровыми номерами 76:11:043804:451 и 76:11:043804:307, с. Глебовское городского округа город Переславль-Залесский Ярославской области							
Изм.	Колуч.	Лист	№Док.	Подп.	Дата		
Основная часть проекта планировки (Утверждаемая)					Стадия	Лист	Листов
					ППТ	1	2
ГАП		Мустафина			10.2023	Чертеж планировки территории с отображением красных линий и зон планируемого размещения объектов. М 1:2500	
архитектурное бюро АЛИСЫ МУСТАФИНОЙ							

Документация по планировке территории.

Проект планировки и межевания территории в границах земельных участков с кадастровыми номерами 76:11:043804:451 и 76:11:043804:307, с. Глебовское городского округа город Переславль-Залесский Ярославской области



Координаты поворотных точек границ планируемых элементов планировочной структуры

Квартал 1		Квартал 5		Квартал 8		Квартал 12		Квартал 16		Квартал 19		Квартал 23			
№	X Y	№	X Y	№	X Y	№	X Y	№	X Y	№	X Y	№	X Y		
1	268061.08 1258498.51	1	267995.83 1258551.47	1	267826.59 1258556.30	1	267892.49 1258722.61	1	267666.88 1258390.58	1	267602.37 1258443.48	1	267788.04 1258907.75		
2	268122.45 1258448.70	2	268045.53 1258511.13	2	267826.80 1258549.26	2	267896.34 1258720.45	2	267667.94 1258390.75	2	267710.16 1258594.66	2	267790.42 1258906.46		
3	268119.75 1258457.50	3	268110.27 1258587.04	3	267867.22 1258524.20	3	267967.65 1258763.83	3	267770.87 1258535.11	3	267691.02 1258820.86	3	267832.32 1258931.59		
4	268123.00 1258498.10	4	268069.39 1258637.71	4	267920.32 1258612.76	4	267879.79 1258872.74	4	267746.10 1258555.49	4	267688.65 1258822.10	4	267842.00 1258938.92		
5	268138.30 1258533.30	1	267995.83 1258551.47	5	267980.30 1258564.08	1	267892.49 1258722.61	5	267720.71 1258575.00	5	267629.68 1258786.73	5	267834.98 1259021.86		
6	268145.69 1258543.12	Квартал 6		6	268056.59 1258653.57	Квартал 13		6	267617.87 1258430.77	6	267644.41 1258612.68	6	267755.00 1259090.90		
7	268123.04 1258571.20	7	268033.52 1258682.18	7	268033.52 1258682.18	Квартал 17		7	267666.88 1258390.58	7	267552.76 1258484.15	7	267644.41 1258612.68	7	267552.76 1258484.15
1	268061.08 1258498.51	1	268123.47 1258602.52	1	267826.59 1258556.30	1	267860.21 1258960.86	Квартал 17		1	267602.37 1258443.48	8	267588.72 1258943.59		
Квартал 2		2	268160.30 1258645.70	Квартал 9		Квартал 20		Квартал 17		9	267605.00 1258918.98				
№	X Y	3	268173.47 1258669.73	№	X Y	№	X Y	№	X Y	10	267590.97 1258908.41				
1	268148.28 1258546.56	4	268129.90 1258708.69	1	268069.81 1258669.05	4	267876.13 1258964.74	1	267773.85 1258539.29	№	X Y				
2	268156.15 1258557.00	5	268084.77 1258655.75	2	268114.99 1258722.02	5	267873.55 1258979.93	2	267782.47 1258551.39	1	267536.69 1258499.28				
3	268170.50 1258605.80	6	268084.40 1258650.96	3	268042.99 1258788.39	6	267881.71 1258968.97	4	267793.03 1258571.54	3	267623.86 1258618.31				
4	268172.95 1258611.73	1	268123.47 1258602.52	4	267997.52 1258758.65	7	267908.60 1258989.32	5	267796.33 1258572.58	4	267610.80 1258772.66				
5	268163.73 1258618.91	Квартал 7		1	268069.81 1258669.05	Квартал 10		6	267771.20 1258869.60	5	267608.42 1258773.98	15	267460.20 1258849.50		
6	268125.80 1258574.43	№	X Y	9	267855.55 1259004.10	7	26769.41 1258870.54	6	267551.45 1258739.81	16	267429.94 1258835.27				
1	268148.28 1258546.56	1	268186.06 1258685.67	№	X Y	10	267856.68 1259002.58	8	267509.91 1258834.85	7	267549.66 1258736.15	17	267410.45 1258826.10		
Квартал 3		2	268226.45 1258735.61	1	267984.86 1258774.36	1	267860.21 1258960.86	9	267730.71 1258589.03	8	267558.10 1258636.33	18	267399.77 1258694.19		
№	X Y	3	268078.35 1258851.30	2	268030.09 1258801.95	Квартал 14		10	267723.95 1258579.55	9	267502.34 1258558.13	19	267523.33 1258482.49		
1	268179.37 1258627.25	4	267970.05 1258942.20	3	267921.40 1258899.12	№	X Y	11	267748.55 1258559.24	1	267536.69 1258499.28	20	267734.96 1258303.61		
2	268186.66 1258644.90	5	267926.88 1258975.31	4	267885.41 1258946.68	1	267816.32 1258573.43	Квартал 21		21	267739.41 1258311.04				
3	268182.76 1258647.78	6	267900.29 1258955.19	5	267860.84 1258928.09	2	267881.68 1258613.22	Квартал 18		№	X Y				
4	268175.90 1258634.72	7	267933.96 1258910.69	1	267984.86 1258774.36	3	267857.37 1258900.54	№	X Y	1	267489.35 1258580.39				
5	268173.29 1258631.66	8	267946.98 1258899.05	4	267845.00 1258915.88	4	267845.00 1258915.88	1	267707.82 1258859.52	2	267493.53 1258580.21				
1	268179.37 1258627.25	9	267978.35 1258871.01	№	X Y	5	267790.14 1258882.97	2	267709.99 1258858.22	3	267537.56 1258641.96	25	267526.89 1258485.32		
Квартал 4		10	268011.40 1258841.46	1	268020.83 1258697.91	1	267816.32 1258573.43	3	267769.16 1258893.71	4	267531.02 1258719.27	26	267406.26 1258692.30		
№	X Y	11	268040.44 1258815.50	2	267980.32 1258748.13	Квартал 15		4	267759.27 1259010.53	5	267523.63 1258723.12	27	267414.58 1258784.09		
1	268231.88 1258709.65	12	268071.57 1258787.66	3	267894.74 1258696.07	№	X Y	5	267750.82 1259013.81	6	267436.54 1258670.88	28	267600.93 1258893.85		
2	268244.80 1258721.40	13	268103.48 1258759.14	4	267900.13 1258632.38	1	267736.93 1258333.15	6	267698.79 1258966.30	1	267489.35 1258580.39	29	267614.94 1258902.11		
3	268236.75 1258727.68	14	268135.09 1258730.83	5	267906.91 1258628.57	2	267845.46 1258514.16	Квартал 22		30	267680.86 1258940.94				
4	268226.12 1258714.53	15	268161.27 1258707.63	1	268020.83 1258697.91	3	267815.36 1258532.82	Квартал 22		31	267678.26 1258971.65				
1	268231.88 1258709.65	1	268186.06 1258685.67	4	267805.26 1258530.07	4	267805.26 1258530.07	Квартал 22		32	267680.16 1258976.38				
				5	267794.09 1258533.11	5	267794.09 1258533.11	Квартал 22		33	267759.38 1259048.64				
				6	267682.97 1258377.39	6	267682.97 1258377.39	Квартал 22		34	267776.07 1259049.85				
				1	267736.93 1258333.15	1	267736.93 1258333.15	Квартал 22		35	267682.95 1258916.25				
								Квартал 22		36	267680.47 1258917.49				
								Квартал 22		37	267428.78 1258769.24				
								Квартал 22		38	267427.91 1258767.89				
								Квартал 22		39	267422.06 1258695.68				
								Квартал 22		40	267422.06 1258695.68				

УСЛОВНЫЕ ОБОЗНАЧЕНИЯ

- границы населенного пункта с.Глебовское
- граница планируемого элемента планировочной структуры
- красные линии
- характерные (поворотные) точки красных линий
- граница квартала элемента планировочной структуры
- номер квартала элемента планировочной структуры

Примечания:

1. Координаты поворотных точек красных линий установлены в местной системе координат МСК-76;
2. Данные инженерно-геодезических изысканий (топографическая съемка) на момент 09.2023.

Документация по планировке территории. Проект планировки и межевания территории в границах земельных участков с кадастровыми номерами 76:11:043804:451 и 76:11:043804:307, с. Глебовское городского округа город Переславль-Залесский Ярославской области						Стадия	Лист	Листов	
Изм.	Колуч.	Лист	№Док.	Подп.	Дата	Основная часть проекта планировки (Утверждаемая)	ППТ	2	2
ГАП	Мустафина				10.2023	Чертеж планировки территории с отображением планируемых элементов планировочной структуры. М 1:2500	 архитектурное бюро АЛИСЫ МУСТАФИНОЙ		



ООО "Архитектурное бюро Алисы Мустафиной"

Адрес: 152030, Ярославская область, ГО город Переславль-Залесский, д.Огорельево, ул.Тихая, д.24
Телефон: +7 9301210851
ИНН/КПП 7627055890/762701001
ОГРН 1227600003058

архитектурное бюро
АЛИСЫ МУСТАФИНОЙ

Саморегулируемая организация ассоциация проектировщиков "Содействия организациям проектной отрасли"
(СРО-П-166-30062011)
Регистрационный номер П-166-007627055890-2353

**Документация по планировке территории.
Проект планировки и межевания территории в границах
земельных участков с кадастровыми номерами 76:11:043804:451 и
76:11:043804:307, с. Глебовское городского округа город
Переславль-Залесский Ярославской области**

Проект межевания территории. Основная часть

Раздел 1. Графическая часть

Раздел 2. Текстовая часть

Переславль-Залесский, 2023 г.



ООО "Архитектурное бюро Алисы Мустафиной"

Адрес: 152030, Ярославская область, ГО город Переславль-Залесский, д.Огорельево, ул.Тихая, д.24
Телефон: +7 9301210851
ИНН/КПП 7627055890/762701001
ОГРН 1227600003058

архитектурное бюро
АЛИСЫ МУСТАФИНОЙ

Саморегулируемая организация ассоциация проектировщиков "Содействия организациям проектной отрасли"
(СРО-П-166-30062011)
Регистрационный номер П-166-007627055890-2353

**Документация по планировке территории.
Проект планировки и межевания территории в границах
земельных участков с кадастровыми номерами 76:11:043804:451 и
76:11:043804:307, с. Глебовское городского округа город
Переславль-Залесский Ярославской области**

Проект межевания территории. Основная часть

Раздел 1. Графическая часть

Раздел 2. Текстовая часть

Договор: № от 01.09.2023

Заказчик: Макян Н.В.

Генеральный директор

Мустафина А.Ю.

Переславль-Залесский, 2023 г.

СОСТАВ ПРОЕКТА

Номер раздела	Наименование документа	Масштаб
1	2	3
Проект планировки территории. Основная часть (утверждаемая)		
Раздел 1	Графическая часть	
1	Чертёж планировки территории с отображением красных линий и зон планируемого размещения объектов	М 1:2500
2	Чертёж планировки территории с отображением планируемых элементов планировочной структуры	М 1:2500
Раздел 2	Текстовая часть. Положение о характеристиках планируемого развития территории. Положение об очередности планируемого развития территории	
Материалы по обоснованию проекта планировки территории		
Раздел 1	Графическая часть	
1	Чертеж границ земельного участка и границ элементов планировочной структуры на карте градостроительного зонирования населенного пункта с. Глебовское	М 1:10000
2	Схема обоснования определения границ зон планируемого размещения объектов капитального строительства	М 1:2500
3	Схема организации движения транспорта и пешеходов	М 1:2500
4	Схема границ территории объектов культурного наследия населенного пункта с. Глебовское	М 1:8000
5	Схема зон с особыми условиями использования в районе населенного пункта с. Глебовское	М 1:8000
6	Схема размещения ОКС, в том числе линейных объектов, объектов незавершенного строительства, объектов подлежащих сносу	М 1:2500
7	Схема застройки территории и размещения ОКС. Вариант планировочного решения застройки	М 1:2500
8	Чертёж вертикальной планировки территории с отображением планируемых элементов планировочной структуры	М 1:2500
9	Схема радиусов обслуживания объектов социальной инфраструктуры, дошкольных образовательных учреждений и общеобразовательных школ в районе с. Глебовское	М 1:10000
Раздел 2	Текстовая часть. Пояснительная записка	
Проект межевания территории. Основная часть		
Раздел 1	Графическая часть	М 1:2500

						Лист
						03
Изм.	Кол.уч	Лист	№Док	Подп.	Дата	Состав проекта

1	2	3
1	Чертеж межевания территории	М 1:2500
Раздел 2	Текстовая часть	
Раздел 3	Материалы по обоснованию проекта межевания территории	
1	Чертеж размещения существующих и образуемых земельных участков с нанесением территориальных зон и зон с особыми условиями использования в районе населенного пункта с. Глебовское	М 1:2500
	Технический отчет по инженерно-геодезическим изысканиям	
	Технический отчет по инженерно-геологическим изысканиям	

						Состав проекта	Лист
Изм.	Кол.уч	Лист	№Док.	Подп.	Дата		04

СОДЕРЖАНИЕ

№ п/п	Наименование	Стр.
1	2	3
	Состав проекта	3
	Содержание	5
1. Основная часть проекта межевания территории. Графическая часть		
Лист 1	Чертеж межевания территории М 1:2500	
2. Основная часть проекта межевания территории. Текстовая часть		
1	Общие положения	6
2	Перечень и сведения об образуемых земельных участках. Вид разрешенного использования	7
3	Перечень и сведения об образуемых земельных участках, которые будут отнесены к территориям общего пользования, в том числе в отношении которых предполагается резервирование или изъятие для государственных или муниципальных нужд	7
4	Сведения об обременениях (ограничениях) проектируемых земельных участков	8
5	Каталог координат характерных точек границ территории, в отношении которой подготовлен проект межевания. Каталог координат характерных точек границ образуемых земельных участков	8

**Основная часть проекта межевания территории
Текстовая часть**

1. Общие положения

Проект межевания подготовлен в составе проекта планировки территории в границах земельных участков с кадастровыми номерами 76:11:043804:307 и 76:11:043804:451, площадью 34,44 га, расположенных по адресу: Ярославская область, городской округ город Переславль-Залесский, с. Глебовское в соответствии с тендерным заданием.

Проект межевания подготовлен в соответствии с материалами и результатами инженерных изысканий, выполненных ООО «ГЕО» в 2023 году. Подготовка графической части проекта межевания территории выполнена в системе координат, используемой для ведения Единого государственного реестра недвижимости (ЕГРН) в Ярославской области МСК-76.

Основанием для разработки проекта планировки территории является Постановление Администрации города Переславля-Залесского от 28.08.2023 № ПОС.03-2125/23 "О подготовке документации по планировке территории (проект планировки территории и проект межевания территории) в границах земельных участков с кадастровыми номерами 76:11:043804:451, 76:11:043804:307 вблизи с. Глебовское".

Материалы по планировке территории были выполнены в соответствии с Градостроительным кодексом Российской Федерации, законодательством о градостроительной деятельности Ярославской области, Правилами Землепользования и застройки городского округа город Переславль-Залесский Ярославской области.

В ходе подготовки проекта документации по планировке незастроенной территории было выполнено выделение красных линий, линий отступа от красных линий в целях определения мест допустимого размещения зданий, строений, сооружений, а также границ функциональных зон элемента планировочной структуры, в соответствии с которыми устанавливались границы земельных участков.

Межевание (кадастровые работы) выполняются в отношении двух исходных земельных участков с кадастровыми номерами 76:11:043804:451, 76:11:043804:307. Образование новых земельных участков осуществляется путём раздела исходных земельных участков. В результате раздела образуется 260 земельных участков. Границы публичных сервитутов не проектируются.

2. Перечень и сведения об образуемых земельных участках. Вид разрешённого использования

Перечень и сведения о площади образуемых земельных участков, вид разрешенного использования образуемых земельных участков в соответствии с Правилами землепользования и застройки городского округа город Переславль-Залесский Ярославской области представлены в таблице 1.

Таблица 1.

№ п/п	Условный номер (обозначение) образуемого земельного участка	Назначение земельного участка	Вид разрешённого использования земельного участка	Площадь, м ²
1	ЗУ-1	Индивидуальный жилой дом	Для индивидуального жилищного строительства	628

Изм.	Кол.уч	Лист	№Док	Подп.	Дата	Основная часть проекта межевания территории. Текстовая часть	Лист
							06

№ п/п	Условный номер (обозначение) образуемого земельного участка	Назначение земельного участка	Вид разрешённого использования земельного участка	Площадь, м ²
2	ЗУ-2	Индивидуальный жилой дом	Для индивидуального жилищного строительства	899
3	ЗУ-3	Индивидуальный жилой дом	Для индивидуального жилищного строительства	633
4	ЗУ-4	Индивидуальный жилой дом	Для индивидуального жилищного строительства	1016
5	ЗУ-5	Индивидуальный жилой дом	Для индивидуального жилищного строительства	1256
6	ЗУ-6	Индивидуальный жилой дом	Для индивидуального жилищного строительства	1592
7	ЗУ-7	Индивидуальный жилой дом	Для индивидуального жилищного строительства	710
8	ЗУ-8	Индивидуальный жилой дом	Для индивидуального жилищного строительства	799
9	ЗУ-9	Индивидуальный жилой дом	Для индивидуального жилищного строительства	1002
10	ЗУ-10	Индивидуальный жилой дом	Для индивидуального жилищного строительства	807
11	ЗУ-11	Индивидуальный жилой дом	Для индивидуального жилищного строительства	800
12	ЗУ-12	Индивидуальный жилой дом	Для индивидуального жилищного строительства	805

Изм.	Кол.уч	Лист	№Док	Подп.	Дата
------	--------	------	------	-------	------

Основная часть проекта межевания территории.
Текстовая часть

Лист

07

№ п/п	Условный номер (обозначение) образуемого земельного участка	Назначение земельного участка	Вид разрешённого использования земельного участка	Площадь, м ²
13	ЗУ-13	Индивидуальный жилой дом	Для индивидуального жилищного строительства	812
14	ЗУ-14	Индивидуальный жилой дом	Для индивидуального жилищного строительства	800
15	ЗУ-15	Индивидуальный жилой дом	Для индивидуального жилищного строительства	800
16	ЗУ-16	Индивидуальный жилой дом	Для индивидуального жилищного строительства	744
17	ЗУ-17	Индивидуальный жилой дом	Для индивидуального жилищного строительства	861
18	ЗУ-18	Индивидуальный жилой дом	Для индивидуального жилищного строительства	677
19	ЗУ-19	Индивидуальный жилой дом	Для индивидуального жилищного строительства	780
20	ЗУ-20	Индивидуальный жилой дом	Для индивидуального жилищного строительства	927
21	ЗУ-21	Индивидуальный жилой дом	Для индивидуального жилищного строительства	889
22	ЗУ-22	Индивидуальный жилой дом	Для индивидуального жилищного строительства	1080
23	ЗУ-23	Индивидуальный жилой дом	Для индивидуального жилищного строительства	800

Изм.	Кол.уч	Лист	№Док	Подп.	Дата
------	--------	------	------	-------	------

Основная часть проекта межевания территории.
Текстовая часть

Лист

08

№ п/п	Условный номер (обозначение) образуемого земельного участка	Назначение земельного участка	Вид разрешённого использования земельного участка	Площадь, м ²
24	ЗУ-24	Индивидуальный жилой дом	Для индивидуального жилищного строительства	800
25	ЗУ-25	Индивидуальный жилой дом	Для индивидуального жилищного строительства	800
26	ЗУ-26	Индивидуальный жилой дом	Для индивидуального жилищного строительства	812
27	ЗУ-27	Индивидуальный жилой дом	Для индивидуального жилищного строительства	837
28	ЗУ-28	Индивидуальный жилой дом	Для индивидуального жилищного строительства	800
29	ЗУ-29	Индивидуальный жилой дом	Для индивидуального жилищного строительства	767
30	ЗУ-30	Индивидуальный жилой дом	Для индивидуального жилищного строительства	800
31	ЗУ-31	Индивидуальный жилой дом	Для индивидуального жилищного строительства	986
32	ЗУ-32	Индивидуальный жилой дом	Для индивидуального жилищного строительства	800
33	ЗУ-33	Индивидуальный жилой дом	Для индивидуального жилищного строительства	800
34	ЗУ-34	Индивидуальный жилой дом	Для индивидуального жилищного строительства	878

Изм.	Кол.уч	Лист	№Док	Подп.	Дата
------	--------	------	------	-------	------

Основная часть проекта межевания территории.
Текстовая часть

Лист

09

№ п/п	Условный номер (обозначение) образуемого земельного участка	Назначение земельного участка	Вид разрешённого использования земельного участка	Площадь, м ²
35	ЗУ-35	Индивидуальный жилой дом	Для индивидуального жилищного строительства	1159
36	ЗУ-36	Индивидуальный жилой дом	Для индивидуального жилищного строительства	802
37	ЗУ-37	Индивидуальный жилой дом	Для индивидуального жилищного строительства	831
38	ЗУ-38	Индивидуальный жилой дом	Для индивидуального жилищного строительства	799
39	ЗУ-39	Индивидуальный жилой дом	Для индивидуального жилищного строительства	799
40	ЗУ-40	Индивидуальный жилой дом	Для индивидуального жилищного строительства	800
41	ЗУ-41	Индивидуальный жилой дом	Для индивидуального жилищного строительства	917
42	ЗУ-42	Индивидуальный жилой дом	Для индивидуального жилищного строительства	698
43	ЗУ-43	Индивидуальный жилой дом	Для индивидуального жилищного строительства	800
44	ЗУ-44	Индивидуальный жилой дом	Для индивидуального жилищного строительства	800
45	ЗУ-45	Индивидуальный жилой дом	Для индивидуального жилищного строительства	1231

Изм.	Кол.уч	Лист	№Док	Подп.	Дата
------	--------	------	------	-------	------

Основная часть проекта межевания территории.
Текстовая часть

Лист

10

№ п/п	Условный номер (обозначение) образуемого земельного участка	Назначение земельного участка	Вид разрешённого использования земельного участка	Площадь, м ²
46	ЗУ-46	Индивидуальный жилой дом	Для индивидуального жилищного строительства	962
47	ЗУ-47	Индивидуальный жилой дом	Для индивидуального жилищного строительства	773
48	ЗУ-48	Индивидуальный жилой дом	Для индивидуального жилищного строительства	1102
49	ЗУ-49	Индивидуальный жилой дом	Для индивидуального жилищного строительства	1000
50	ЗУ-50	Индивидуальный жилой дом	Для индивидуального жилищного строительства	898
51	ЗУ-51	Индивидуальный жилой дом	Для индивидуального жилищного строительства	937
52	ЗУ-52	Индивидуальный жилой дом	Для индивидуального жилищного строительства	891
53	ЗУ-53	Индивидуальный жилой дом	Для индивидуального жилищного строительства	910
54	ЗУ-54	Индивидуальный жилой дом	Для индивидуального жилищного строительства	1279
55	ЗУ-55	Индивидуальный жилой дом	Для индивидуального жилищного строительства	888
56	ЗУ-56	Индивидуальный жилой дом	Для индивидуального жилищного строительства	832

Изм.	Кол.уч	Лист	№Док	Подп.	Дата
------	--------	------	------	-------	------

Основная часть проекта межевания территории.
Текстовая часть

Лист

11

№ п/п	Условный номер (обозначение) образуемого земельного участка	Назначение земельного участка	Вид разрешённого использования земельного участка	Площадь, м ²
57	ЗУ-57	Индивидуальный жилой дом	Для индивидуального жилищного строительства	1026
58	ЗУ-58	Индивидуальный жилой дом	Для индивидуального жилищного строительства	849
59	ЗУ-59	Индивидуальный жилой дом	Для индивидуального жилищного строительства	1189
60	ЗУ-60	Индивидуальный жилой дом	Для индивидуального жилищного строительства	1145
61	ЗУ-61	Индивидуальный жилой дом	Для индивидуального жилищного строительства	1095
62	ЗУ-62	Индивидуальный жилой дом	Для индивидуального жилищного строительства	809
63	ЗУ-63	Индивидуальный жилой дом	Для индивидуального жилищного строительства	856
64	ЗУ-64	Индивидуальный жилой дом	Для индивидуального жилищного строительства	856
65	ЗУ-65	Индивидуальный жилой дом	Для индивидуального жилищного строительства	856
66	ЗУ-66	Индивидуальный жилой дом	Для индивидуального жилищного строительства	1395
67	ЗУ-67	Индивидуальный жилой дом	Для индивидуального жилищного строительства	1373

Изм.	Кол.уч	Лист	№Док	Подп.	Дата
------	--------	------	------	-------	------

Основная часть проекта межевания территории.
Текстовая часть

Лист

12

№ п/п	Условный номер (обозначение) образуемого земельного участка	Назначение земельного участка	Вид разрешённого использования земельного участка	Площадь, м ²
68	ЗУ-68	Индивидуальный жилой дом	Для индивидуального жилищного строительства	855
69	ЗУ-69	Индивидуальный жилой дом	Для индивидуального жилищного строительства	855
70	ЗУ-70	Индивидуальный жилой дом	Для индивидуального жилищного строительства	855
71	ЗУ-71	Индивидуальный жилой дом	Для индивидуального жилищного строительства	855
72	ЗУ-72	Индивидуальный жилой дом	Для индивидуального жилищного строительства	855
73	ЗУ-73	Индивидуальный жилой дом	Для индивидуального жилищного строительства	856
74	ЗУ-74	Индивидуальный жилой дом	Для индивидуального жилищного строительства	856
75	ЗУ-75	Индивидуальный жилой дом	Для индивидуального жилищного строительства	856
76	ЗУ-76	Индивидуальный жилой дом	Для индивидуального жилищного строительства	856
77	ЗУ-77	Индивидуальный жилой дом	Для индивидуального жилищного строительства	856
78	ЗУ-78	Индивидуальный жилой дом	Для индивидуального жилищного строительства	1089

Изм.	Кол.уч	Лист	№Док	Подп.	Дата
------	--------	------	------	-------	------

Основная часть проекта межевания территории.
Текстовая часть

Лист

13

№ п/п	Условный номер (обозначение) образуемого земельного участка	Назначение земельного участка	Вид разрешённого использования земельного участка	Площадь, м ²
79	ЗУ-79	Индивидуальный жилой дом	Для индивидуального жилищного строительства	856
80	ЗУ-80	Индивидуальный жилой дом	Для индивидуального жилищного строительства	856
81	ЗУ-81	Индивидуальный жилой дом	Для индивидуального жилищного строительства	856
82	ЗУ-82	Индивидуальный жилой дом	Для индивидуального жилищного строительства	856
83	ЗУ-83	Индивидуальный жилой дом	Для индивидуального жилищного строительства	856
84	ЗУ-84	Индивидуальный жилой дом	Для индивидуального жилищного строительства	856
85	ЗУ-85	Индивидуальный жилой дом	Для индивидуального жилищного строительства	856
86	ЗУ-86	Индивидуальный жилой дом	Для индивидуального жилищного строительства	856
87	ЗУ-87	Индивидуальный жилой дом	Для индивидуального жилищного строительства	856
88	ЗУ-88	Индивидуальный жилой дом	Для индивидуального жилищного строительства	856
89	ЗУ-89	Индивидуальный жилой дом	Для индивидуального жилищного строительства	919

Изм.	Кол.уч	Лист	№Док	Подп.	Дата
------	--------	------	------	-------	------

Основная часть проекта межевания территории.
Текстовая часть

Лист

14

№ п/п	Условный номер (обозначение) образуемого земельного участка	Назначение земельного участка	Вид разрешённого использования земельного участка	Площадь, м ²
90	ЗУ-90	Индивидуальный жилой дом	Для индивидуального жилищного строительства	1049
91	ЗУ-91	Индивидуальный жилой дом	Для индивидуального жилищного строительства	807
92	ЗУ-92	Индивидуальный жилой дом	Для индивидуального жилищного строительства	646
93	ЗУ-93	Индивидуальный жилой дом	Для индивидуального жилищного строительства	1129
94	ЗУ-94	Индивидуальный жилой дом	Для индивидуального жилищного строительства	821
95	ЗУ-95	Индивидуальный жилой дом	Для индивидуального жилищного строительства	716
96	ЗУ-96	Индивидуальный жилой дом	Для индивидуального жилищного строительства	750
97	ЗУ-97	Индивидуальный жилой дом	Для индивидуального жилищного строительства	785
98	ЗУ-98	Индивидуальный жилой дом	Для индивидуального жилищного строительства	820
99	ЗУ-99	Индивидуальный жилой дом	Для индивидуального жилищного строительства	1133
100	ЗУ-100	Индивидуальный жилой дом	Для индивидуального жилищного строительства	1034

Изм.	Кол.уч	Лист	№Док	Подп.	Дата
------	--------	------	------	-------	------

Основная часть проекта межевания территории.
Текстовая часть

Лист

15

№ п/п	Условный номер (обозначение) образуемого земельного участка	Назначение земельного участка	Вид разрешённого использования земельного участка	Площадь, м ²
101	ЗУ-101	Индивидуальный жилой дом	Для индивидуального жилищного строительства	828
102	ЗУ-102	Индивидуальный жилой дом	Для индивидуального жилищного строительства	812
103	ЗУ-103	Индивидуальный жилой дом	Для индивидуального жилищного строительства	797
104	ЗУ-104	Индивидуальный жилой дом	Для индивидуального жилищного строительства	782
105	ЗУ-105	Индивидуальный жилой дом	Для индивидуального жилищного строительства	927
106	ЗУ-106	Индивидуальный жилой дом	Для индивидуального жилищного строительства	1166
107	ЗУ-107	Индивидуальный жилой дом	Для индивидуального жилищного строительства	864
108	ЗУ-108	Индивидуальный жилой дом	Для индивидуального жилищного строительства	800
109	ЗУ-109	Индивидуальный жилой дом	Для индивидуального жилищного строительства	800
110	ЗУ-110	Индивидуальный жилой дом	Для индивидуального жилищного строительства	800
111	ЗУ-111	Индивидуальный жилой дом	Для индивидуального жилищного строительства	800

Изм.	Кол.уч	Лист	№Док	Подп.	Дата
------	--------	------	------	-------	------

Основная часть проекта межевания территории.
Текстовая часть

Лист

16

№ п/п	Условный номер (обозначение) образуемого земельного участка	Назначение земельного участка	Вид разрешённого использования земельного участка	Площадь, м ²
112	ЗУ-112	Индивидуальный жилой дом	Для индивидуального жилищного строительства	800
113	ЗУ-113	Индивидуальный жилой дом	Для индивидуального жилищного строительства	835
114	ЗУ-114	Индивидуальный жилой дом	Для индивидуального жилищного строительства	1009
115	ЗУ-115	Индивидуальный жилой дом	Для индивидуального жилищного строительства	1155
116	ЗУ-116	Индивидуальный жилой дом	Для индивидуального жилищного строительства	800
117	ЗУ-117	Индивидуальный жилой дом	Для индивидуального жилищного строительства	800
118	ЗУ-118	Индивидуальный жилой дом	Для индивидуального жилищного строительства	800
119	ЗУ-119	Индивидуальный жилой дом	Для индивидуального жилищного строительства	800
120	ЗУ-120	Индивидуальный жилой дом	Для индивидуального жилищного строительства	800
121	ЗУ-121	Индивидуальный жилой дом	Для индивидуального жилищного строительства	800
122	ЗУ-122	Индивидуальный жилой дом	Для индивидуального жилищного строительства	800

Изм.	Кол.уч	Лист	№Док	Подп.	Дата
------	--------	------	------	-------	------

Основная часть проекта межевания территории.
Текстовая часть

Лист

17

№ п/п	Условный номер (обозначение) образуемого земельного участка	Назначение земельного участка	Вид разрешённого использования земельного участка	Площадь, м ²
123	ЗУ-123	Индивидуальный жилой дом	Для индивидуального жилищного строительства	800
124	ЗУ-124	Индивидуальный жилой дом	Для индивидуального жилищного строительства	800
125	ЗУ-125	Индивидуальный жилой дом	Для индивидуального жилищного строительства	824
126	ЗУ-126	Индивидуальный жилой дом	Для индивидуального жилищного строительства	1123
127	ЗУ-127	Индивидуальный жилой дом	Для индивидуального жилищного строительства	800
128	ЗУ-128	Индивидуальный жилой дом	Для индивидуального жилищного строительства	800
129	ЗУ-129	Индивидуальный жилой дом	Для индивидуального жилищного строительства	800
130	ЗУ-130	Индивидуальный жилой дом	Для индивидуального жилищного строительства	800
131	ЗУ-131	Индивидуальный жилой дом	Для индивидуального жилищного строительства	800
132	ЗУ-132	Индивидуальный жилой дом	Для индивидуального жилищного строительства	800
133	ЗУ-133	Индивидуальный жилой дом	Для индивидуального жилищного строительства	800

Изм.	Кол.уч	Лист	№Док	Подп.	Дата
------	--------	------	------	-------	------

Основная часть проекта межевания территории.
Текстовая часть

Лист

18

№ п/п	Условный номер (обозначение) образуемого земельного участка	Назначение земельного участка	Вид разрешённого использования земельного участка	Площадь, м ²
134	ЗУ-134	Индивидуальный жилой дом	Для индивидуального жилищного строительства	800
135	ЗУ-135	Индивидуальный жилой дом	Для индивидуального жилищного строительства	1384
136	ЗУ-136	Индивидуальный жилой дом	Для индивидуального жилищного строительства	889
137	ЗУ-137	Индивидуальный жилой дом	Для индивидуального жилищного строительства	800
138	ЗУ-138	Индивидуальный жилой дом	Для индивидуального жилищного строительства	800
139	ЗУ-139	Индивидуальный жилой дом	Для индивидуального жилищного строительства	800
140	ЗУ-140	Индивидуальный жилой дом	Для индивидуального жилищного строительства	800
141	ЗУ-141	Индивидуальный жилой дом	Для индивидуального жилищного строительства	800
142	ЗУ-142	Индивидуальный жилой дом	Для индивидуального жилищного строительства	796
143	ЗУ-143	Индивидуальный жилой дом	Для индивидуального жилищного строительства	683
144	ЗУ-144	Индивидуальный жилой дом	Для индивидуального жилищного строительства	800

Изм.	Кол.уч	Лист	№Док	Подп.	Дата
------	--------	------	------	-------	------

Основная часть проекта межевания территории.
Текстовая часть

Лист

19

№ п/п	Условный номер (обозначение) образуемого земельного участка	Назначение земельного участка	Вид разрешённого использования земельного участка	Площадь, м ²
145	ЗУ-145	Индивидуальный жилой дом	Для индивидуального жилищного строительства	800
146	ЗУ-146	Индивидуальный жилой дом	Для индивидуального жилищного строительства	800
147	ЗУ-147	Индивидуальный жилой дом	Для индивидуального жилищного строительства	800
148	ЗУ-148	Индивидуальный жилой дом	Для индивидуального жилищного строительства	614
149	ЗУ-149	Индивидуальный жилой дом	Для индивидуального жилищного строительства	800
150	ЗУ-150	Индивидуальный жилой дом	Для индивидуального жилищного строительства	800
151	ЗУ-151	Индивидуальный жилой дом	Для индивидуального жилищного строительства	800
152	ЗУ-152	Индивидуальный жилой дом	Для индивидуального жилищного строительства	800
153	ЗУ-153	Индивидуальный жилой дом	Для индивидуального жилищного строительства	800
154	ЗУ-154	Индивидуальный жилой дом	Для индивидуального жилищного строительства	800
155	ЗУ-155	Индивидуальный жилой дом	Для индивидуального жилищного строительства	800

Изм.	Кол.уч	Лист	№Док	Подп.	Дата
------	--------	------	------	-------	------

Основная часть проекта межевания территории.
Текстовая часть

Лист

20

№ п/п	Условный номер (обозначение) образуемого земельного участка	Назначение земельного участка	Вид разрешённого использования земельного участка	Площадь, м ²
156	ЗУ-156	Индивидуальный жилой дом	Для индивидуального жилищного строительства	800
157	ЗУ-157	Индивидуальный жилой дом	Для индивидуального жилищного строительства	800
158	ЗУ-158	Индивидуальный жилой дом	Для индивидуального жилищного строительства	800
159	ЗУ-159	Индивидуальный жилой дом	Для индивидуального жилищного строительства	800
160	ЗУ-160	Индивидуальный жилой дом	Для индивидуального жилищного строительства	800
161	ЗУ-161	Индивидуальный жилой дом	Для индивидуального жилищного строительства	1104
162	ЗУ-162	Индивидуальный жилой дом	Для индивидуального жилищного строительства	800
163	ЗУ-163	Индивидуальный жилой дом	Для индивидуального жилищного строительства	800
164	ЗУ-164	Индивидуальный жилой дом	Для индивидуального жилищного строительства	800
165	ЗУ-165	Индивидуальный жилой дом	Для индивидуального жилищного строительства	800
166	ЗУ-166	Индивидуальный жилой дом	Для индивидуального жилищного строительства	605

Изм.	Кол.уч	Лист	№Док	Подп.	Дата
------	--------	------	------	-------	------

Основная часть проекта межевания территории.
Текстовая часть

Лист

21

№ п/п	Условный номер (обозначение) образуемого земельного участка	Назначение земельного участка	Вид разрешённого использования земельного участка	Площадь, м ²
167	ЗУ-167	Индивидуальный жилой дом	Для индивидуального жилищного строительства	1161
168	ЗУ-168	Индивидуальный жилой дом	Для индивидуального жилищного строительства	854
169	ЗУ-169	Индивидуальный жилой дом	Для индивидуального жилищного строительства	854
170	ЗУ-170	Индивидуальный жилой дом	Для индивидуального жилищного строительства	854
171	ЗУ-171	Индивидуальный жилой дом	Для индивидуального жилищного строительства	854
172	ЗУ-172	Индивидуальный жилой дом	Для индивидуального жилищного строительства	1452
173	ЗУ-173	Индивидуальный жилой дом	Для индивидуального жилищного строительства	981
174	ЗУ-174	Индивидуальный жилой дом	Для индивидуального жилищного строительства	1383
175	ЗУ-175	Индивидуальный жилой дом	Для индивидуального жилищного строительства	1374
176	ЗУ-176	Индивидуальный жилой дом	Для индивидуального жилищного строительства	1018
177	ЗУ-177	Индивидуальный жилой дом	Для индивидуального жилищного строительства	990

Изм.	Кол.уч	Лист	№Док	Подп.	Дата
------	--------	------	------	-------	------

Основная часть проекта межевания территории.
Текстовая часть

Лист

22

№ п/п	Условный номер (обозначение) образуемого земельного участка	Назначение земельного участка	Вид разрешённого использования земельного участка	Площадь, м ²
178	ЗУ-178	Индивидуальный жилой дом	Для индивидуального жилищного строительства	946
179	ЗУ-179	Индивидуальный жилой дом	Для индивидуального жилищного строительства	910
180	ЗУ-180	Индивидуальный жилой дом	Для индивидуального жилищного строительства	875
181	ЗУ-181	Индивидуальный жилой дом	Для индивидуального жилищного строительства	842
182	ЗУ-182	Индивидуальный жилой дом	Для индивидуального жилищного строительства	874
183	ЗУ-183	Индивидуальный жилой дом	Для индивидуального жилищного строительства	1390
184	ЗУ-184	Индивидуальный жилой дом	Для индивидуального жилищного строительства	1079
185	ЗУ-185	Индивидуальный жилой дом	Для индивидуального жилищного строительства	800
186	ЗУ-186	Индивидуальный жилой дом	Для индивидуального жилищного строительства	800
187	ЗУ-187	Индивидуальный жилой дом	Для индивидуального жилищного строительства	800
188	ЗУ-188	Индивидуальный жилой дом	Для индивидуального жилищного строительства	848

Изм.	Кол.уч	Лист	№Док	Подп.	Дата
------	--------	------	------	-------	------

Основная часть проекта межевания территории.
Текстовая часть

Лист

23

№ п/п	Условный номер (обозначение) образуемого земельного участка	Назначение земельного участка	Вид разрешённого использования земельного участка	Площадь, м ²
189	ЗУ-189	Индивидуальный жилой дом	Для индивидуального жилищного строительства	812
190	ЗУ-190	Индивидуальный жилой дом	Для индивидуального жилищного строительства	800
191	ЗУ-191	Индивидуальный жилой дом	Для индивидуального жилищного строительства	800
192	ЗУ-192	Индивидуальный жилой дом	Для индивидуального жилищного строительства	800
193	ЗУ-193	Индивидуальный жилой дом	Для индивидуального жилищного строительства	800
194	ЗУ-194	Индивидуальный жилой дом	Для индивидуального жилищного строительства	587
195	ЗУ-195	Индивидуальный жилой дом	Для индивидуального жилищного строительства	885
196	ЗУ-196	Индивидуальный жилой дом	Для индивидуального жилищного строительства	800
197	ЗУ-197	Индивидуальный жилой дом	Для индивидуального жилищного строительства	800
198	ЗУ-198	Индивидуальный жилой дом	Для индивидуального жилищного строительства	800
199	ЗУ-199	Индивидуальный жилой дом	Для индивидуального жилищного строительства	909

Изм.	Кол.уч	Лист	№Док	Подп.	Дата
------	--------	------	------	-------	------

Основная часть проекта межевания территории.
Текстовая часть

Лист

24

№ п/п	Условный номер (обозначение) образуемого земельного участка	Назначение земельного участка	Вид разрешённого использования земельного участка	Площадь, м ²
200	ЗУ-200	Индивидуальный жилой дом	Для индивидуального жилищного строительства	800
201	ЗУ-201	Индивидуальный жилой дом	Для индивидуального жилищного строительства	800
202	ЗУ-202	Индивидуальный жилой дом	Для индивидуального жилищного строительства	800
203	ЗУ-203	Индивидуальный жилой дом	Для индивидуального жилищного строительства	620
204	ЗУ-204	Индивидуальный жилой дом	Для индивидуального жилищного строительства	912
205	ЗУ-205	Индивидуальный жилой дом	Для индивидуального жилищного строительства	796
206	ЗУ-206	Индивидуальный жилой дом	Для индивидуального жилищного строительства	790
207	ЗУ-207	Индивидуальный жилой дом	Для индивидуального жилищного строительства	825
208	ЗУ-208	Индивидуальный жилой дом	Для индивидуального жилищного строительства	865
209	ЗУ-209	Индивидуальный жилой дом	Для индивидуального жилищного строительства	988
210	ЗУ-210	Индивидуальный жилой дом	Для индивидуального жилищного строительства	1013

Изм.	Кол.уч	Лист	№Док	Подп.	Дата
------	--------	------	------	-------	------

Основная часть проекта межевания территории.
Текстовая часть

Лист

25

№ п/п	Условный номер (обозначение) образуемого земельного участка	Назначение земельного участка	Вид разрешённого использования земельного участка	Площадь, м ²
211	ЗУ-211	Индивидуальный жилой дом	Для индивидуального жилищного строительства	1007
212	ЗУ-212	Индивидуальный жилой дом	Для индивидуального жилищного строительства	916
213	ЗУ-213	Индивидуальный жилой дом	Для индивидуального жилищного строительства	882
214	ЗУ-214	Индивидуальный жилой дом	Для индивидуального жилищного строительства	1597
215	ЗУ-215	Индивидуальный жилой дом	Для индивидуального жилищного строительства	1704
216	ЗУ-216	Индивидуальный жилой дом	Для индивидуального жилищного строительства	1699
217	ЗУ-217	Индивидуальный жилой дом	Для индивидуального жилищного строительства	894
218	ЗУ-218	Индивидуальный жилой дом	Для индивидуального жилищного строительства	800
219	ЗУ-219	Индивидуальный жилой дом	Для индивидуального жилищного строительства	800
220	ЗУ-220	Индивидуальный жилой дом	Для индивидуального жилищного строительства	889
221	ЗУ-221	Индивидуальный жилой дом	Для индивидуального жилищного строительства	884

Изм.	Кол.уч	Лист	№Док	Подп.	Дата
------	--------	------	------	-------	------

Основная часть проекта межевания территории.
Текстовая часть

Лист

26

№ п/п	Условный номер (обозначение) образуемого земельного участка	Назначение земельного участка	Вид разрешённого использования земельного участка	Площадь, м ²
222	ЗУ-222	Индивидуальный жилой дом	Для индивидуального жилищного строительства	800
223	ЗУ-223	Индивидуальный жилой дом	Для индивидуального жилищного строительства	800
224	ЗУ-224	Индивидуальный жилой дом	Для индивидуального жилищного строительства	863
225	ЗУ-225	Индивидуальный жилой дом	Для индивидуального жилищного строительства	809
226	ЗУ-226	Индивидуальный жилой дом	Для индивидуального жилищного строительства	800
227	ЗУ-227	Индивидуальный жилой дом	Для индивидуального жилищного строительства	800
228	ЗУ-228	Индивидуальный жилой дом	Для индивидуального жилищного строительства	870
229	ЗУ-229	Индивидуальный жилой дом	Для индивидуального жилищного строительства	800
230	ЗУ-230	Индивидуальный жилой дом	Для индивидуального жилищного строительства	864
231	ЗУ-231	Индивидуальный жилой дом	Для индивидуального жилищного строительства	1186
232	ЗУ-232	Индивидуальный жилой дом	Для индивидуального жилищного строительства	812

Изм.	Кол.уч	Лист	№Док	Подп.	Дата
------	--------	------	------	-------	------

Основная часть проекта межевания территории.
Текстовая часть

Лист

27

№ п/п	Условный номер (обозначение) образуемого земельного участка	Назначение земельного участка	Вид разрешённого использования земельного участка	Площадь, м ²
233	ЗУ-233	Индивидуальный жилой дом	Для индивидуального жилищного строительства	800
234	ЗУ-234	Индивидуальный жилой дом	Для индивидуального жилищного строительства	1340
235	ЗУ-235	Индивидуальный жилой дом	Для индивидуального жилищного строительства	800
236	ЗУ-236	Индивидуальный жилой дом	Для индивидуального жилищного строительства	800
237	ЗУ-237	Индивидуальный жилой дом	Для индивидуального жилищного строительства	955
238	ЗУ-238	Индивидуальный жилой дом	Для индивидуального жилищного строительства	1040
239	ЗУ-239	Индивидуальный жилой дом	Для индивидуального жилищного строительства	800
240	ЗУ-240	Индивидуальный жилой дом	Для индивидуального жилищного строительства	1009
241	ЗУ-241	Индивидуальный жилой дом	Для индивидуального жилищного строительства	800
242	ЗУ-242	Магазин	Магазины	2139
243	ЗУ-243	Магазин	Магазины	2483

Изм.	Кол.уч	Лист	№Док	Подп.	Дата
------	--------	------	------	-------	------

Основная часть проекта межевания территории.
Текстовая часть

Лист

28

№ п/п	Условный номер (обозначение) образуемого земельного участка	Назначение земельного участка	Вид разрешённого использования земельного участка	Площадь, м ²
244	ЗУ-244	Магазин	Магазины	2384
245	ЗУ-245	Магазин	Магазины	2210
246	ЗУ-246	Лечебно-профилактическое учреждение	Амбулаторно-поликлиническое обслуживание	1992
247	ЗУ-247	Здание административно-управленческого назначения	Деловое управление	2209
248	ЗУ-248	Гараж для техники	Служебные гаражи	4883
249	ЗУ-249	Магазин	Магазины	2093
250	ЗУ-250	Индивидуальный жилой дом	Для индивидуального жилищного строительства	632
251	ЗУ-251	Обслуживание КТП	Коммунальное обслуживание	249
252	ЗУ-252	Площадка ТКО	Коммунальное обслуживание	176
253	ЗУ-253	Обслуживание ГРП	Коммунальное обслуживание	152
254	ЗУ-254	Парковая территория	Парки культуры и отдыха	4918

Изм.	Кол.уч	Лист	№Док	Подп.	Дата
------	--------	------	------	-------	------

Основная часть проекта межевания территории.
Текстовая часть

Лист

29

№ п/п	Условный номер (обозначение) образуемого земельного участка	Назначение земельного участка	Вид разрешённого использования земельного участка	Площадь, м ²
255	ЗУ-255	Обслуживание КТП	Коммунальное обслуживание	80
256	ЗУ-256	Площадка ТКО	Коммунальное обслуживание	313
257	ЗУ-257	Площадка ТКО	Коммунальное обслуживание	112
258	ЗУ-258	Площадка ТКО	Коммунальное обслуживание	179
259	ЗУ-259	Площадка ТКО	Коммунальное обслуживание	108
260	ЗУ-260	Здание пункта полиции / охраны	Обеспечение внутреннего правопорядка	1262
261	ЗУ-361	Улично-дорожная сеть	Земельные участки (территории) общего пользования	111397
262	ЗУ-262	Спортивная площадка	Площадка для занятий спортом	314
Всего:				354422

Примечание: способ образования земельных участков - раздел исходных земельных участков с кадастровыми номерами 76:11:043804:451, 76:11:043804:307.

3. Перечень и сведения об образуемых земельных участках, которые будут отнесены к территориям общего пользования, в том числе в отношении которых предполагается безвозмездная передача в муниципальную собственность по договору дарения

Таблица 2

						Основная часть проекта межевания территории. Текстовая часть	Лист
Изм.	Кол.уч	Лист	№Док	Подп.	Дата		30

№ п/п	Условный номер (обозначение) образуемого земельного участка	Назначение земельного участка	Площадь, м ²
251	ЗУ-251	Обслуживание КТП	249
252	ЗУ-252	Площадка ТКО	176
253	ЗУ-253	Обслуживание ГРП	152
254	ЗУ-254	Парковая территория	4918
255	ЗУ-255	Обслуживание КТП	80
256	ЗУ-256	Площадка ТКО	313
257	ЗУ-257	Площадка ТКО	112
258	ЗУ-258	Площадка ТКО	179
259	ЗУ-259	Площадка ТКО	108
261	ЗУ-361	Улично-дорожная сеть	111397
262	ЗУ-262	Спортивная площадка	314

4. Сведения об обременениях (ограничениях) проектируемых земельных участков

В границах исходных земельных участков с кадастровыми номерами 76:11:043804:451, 76:11:043804:307 по данным ЕГРН установлены следующие зоны с особыми условиями использования:

- охранный зона ТП 684 расположенная на территории Переславского района Ярославской области (Реестровый номер: 76:11-6.1165);

- зона с особыми условиями использования территории для линии электропередач ВЛ-35 кВ "Глебово-Батьки" в границах Переславского района Ярославской области (Реестровый номер: 76:11-6.8);

- Водоохранная зона реки Семендяйка (Реестровый номер: 76:11-6.1439).

Иных зоны с особыми условиями использования территории: особо охраняемые природные территории, зоны охраны объектов культурного наследия, охраны источников питьевого водоснабжения на проектируемом элементе планировочной структуры отсутствуют.

Что касается планируемых инженерных сетей и транспортной инфраструктуры - объекты электроснабжения (трансформаторные подстанции 10кВ/0,4кВ, воздушные линий электропередач 0,4 кВ), объекты газоснабжения высокого и среднего давления (ГРП, подземные газопроводы), то определение различных зон, связанных с ними, не представляется возможным. Выделение отдельных зон под планируемые объекты местного значения возможно только после их фактического появления. Размеры охранных или санитарно-защитных зон, режимы их содержания и использования устанавливаются в соответствии с нормативными документами, в частности: СанПиН 2.2.1/2.1.1.1200-03 Санитарно-защитные зоны и санитарная классификация предприятий, сооружений и иных объектов; СанПиН 2.1.4.1110-02. Зоны санитарной охраны источников водоснабжения и водопроводов питьевого назначения. Санитарные правила и нормы; Правила установления охранных зон объектов электросетевого хозяйства и особых условий использования земельных участков, расположенных в границах таких зон; Правила охраны газораспределительных сетей.

Публичные сервитуты не проектируются, поскольку все земельные участки, занятые объектами транспортной инфраструктуры планируются к передаче в территории общего пользования.

5. Каталог координат характерных точек границ территории, в отношении которой подготовлен проект межевания. Каталог координат характерных точек границ образуемых земельных участков.

Каталог координат характерных точек границ территории, в отношении которой подготовлен проект межевания (земельные участки с кадастровыми номерами 76:11:043804:451, 76:11:043804:307) по данным из ЕГРН представлен в таблице 3. Значения координат представлены в системе координат, используемой для ведения ЕГРН в Ярославской области (МСК-76).

						Основная часть проекта межевания территории. Текстовая часть	Лист
Изм.	Кол.уч	Лист	№Док	Подп.	Дата		32

Таблица 3.

Обозначение характерных точек границ	Координаты, м	
	X	Y
1	268122,45	1258448,70
2	268119,75	1258457,50
3	268123,00	1258498,10
4	268138,30	1258533,30
5	268156,15	1258557,00
6	268170,50	1258605,80
7	268189,35	1258651,40
8	268204,55	1258684,80
9	268244,80	1258721,40
10	268078,35	1258851,30
11	267970,05	1258942,20
12	267931,61	1258971,68
13	267868,20	1259020,30
14	267855,55	1259004,10
15	267755,00	1259090,90
16	267643,40	1258989,10
17	267588,72	1258942,59
18	267605,00	1258918,98
19	267590,97	1258908,41
20	267575,35	1258931,22
21	267549,35	1258909,10
22	267475,06	1258859,43
23	267467,73	1258854,53
24	267460,20	1258849,50
25	267429,94	1258835,27
26	267410,45	1258826,10
27	267399,77	1258694,19
28	267523,33	1258482,49
29	267734,96	1258303,61
30	267920,32	1258612,76
1	268122,45	1258448,70

Для подготовки проекта планировки территории и выполненного в его составе проекта межевания проведены инженерно-геодезические работы, в ходе которых была выполнена съёмка ситуации местности, определены координаты существующих объектов, проездов, гидромелиоративных каналов, ограждений и подземных коммуникаций. Подготовлен топографический план местности в масштабе 1:500. В ходе работ так же выполнялось установление на местности границ исходного земельного участка, и его привязка к существующим контурам местности. Проектирование границ элементов планировочной структуры и границ вновь образуемых земельных участков выполнялось по данным геодезических измерений. Средняя квадратическая погрешность измерений отражена в отчёте по инженерно-геодезическим изысканиям и соответствует требованиям к точности определения координат характерных точек для населённых пунктов (не более 0.1 м, приказ №90 от 01.03.2016 г. Минэкономразвития РФ).

Каталог координат характерных точек границ образуемых земельных участков представлен в таблице 4.

Таблица 4.

						Основная часть проекта межевания территории. Текстовая часть	Лист
Изм.	Кол.уч	Лист	№Док.	Подп.	Дата		33

Земельный участок ЗУ-1

Координаты, м

X	Y
268142,02	1258593,45
268161,89	1258576,51
268170,50	1258605,80
268172,95	1258611,73
268163,73	1258618,91
268142,02	1258593,45

Земельный участок ЗУ-2

Координаты, м

X	Y
268125,80	1258574,43
268148,28	1258546,56
268156,15	1258557,00
268161,89	1258576,51
268142,02	1258593,45
268125,80	1258574,43

Земельный участок ЗУ-3

Координаты, м

X	Y
268109,42	1258555,22
268137,44	1258531,32
268138,30	1258533,30
268145,69	1258543,12
268123,04	1258571,20
268109,42	1258555,22

Земельный участок ЗУ-4

Координаты, м

X	Y
268093,20	1258536,19
268127,02	1258507,35
268137,44	1258531,32
268109,42	1258555,22
268093,20	1258536,19

Земельный участок ЗУ-5

Координаты, м

X	Y
268076,98	1258517,17
268121,49	1258479,21
268123,00	1258498,10
268127,02	1258507,35
268093,20	1258536,19
268076,98	1258517,17

Земельный участок ЗУ-6

Координаты, м

X	Y
1258498,51	268061,08
1258448,70	268122,45
1258457,50	268119,75
1258479,21	268121,49
1258517,17	268076,98
1258498,51	268061,08

Земельный участок ЗУ-7

Координаты, м

X	Y
268137,63	1258668,43
268161,56	1258648,02
268173,47	1258669,73
268153,76	1258687,35
268137,63	1258668,43

Земельный участок ЗУ-8

Координаты, м

X	Y
268121,41	1258649,41
268145,75	1258628,65
268160,30	1258645,70
268161,57	1258648,02
268137,63	1258668,43
268121,41	1258649,41

Земельный участок ЗУ-9

Координаты, м

X	Y
268103,03	1258627,86
268123,47	1258602,52
268145,75	1258628,65
268121,41	1258649,41
268103,03	1258627,86

Земельный участок ЗУ-10

Координаты, м

X	Y
268113,28	1258689,20
268137,63	1258668,43
268153,76	1258687,35
268129,90	1258708,69
268113,28	1258689,20

Изм.	Кол.уч	Лист	№Док.	Подп.	Дата

Основная часть проекта межевания территории.
Текстовая часть

Лист

34

Земельный участок ЗУ-11

Координаты, м

X	Y
268097,07	1258670,17
268121,41	1258649,41
268137,63	1258668,43
268113,28	1258689,20
268097,07	1258670,17

Земельный участок ЗУ-12

Координаты, м

X	Y
268084,77	1258655,75
268084,40	1258650,96
268103,03	1258627,86
268121,41	1258649,41
268097,07	1258670,17
268084,77	1258655,75

Земельный участок ЗУ-13

Координаты, м

X	Y
268094,23	1258697,68
268114,99	1258722,02
268096,35	1258738,68
268075,02	1258714,83
268094,23	1258697,68

Земельный участок ЗУ-14

Координаты, м

X	Y
268075,02	1258714,83
268096,35	1258738,68
268077,71	1258755,35
268056,38	1258731,49
268075,02	1258714,83

Земельный участок ЗУ-15

Координаты, м

X	Y
268056,38	1258731,49
268077,71	1258755,35
268059,07	1258772,01
268037,75	1258748,15
268056,38	1258731,49

Земельный участок ЗУ-16

Координаты, м

X	Y
268037,75	1258748,15
268059,07	1258772,01
268042,99	1258786,39
268020,25	1258772,52
268037,75	1258748,15

Земельный участок ЗУ-17

Координаты, м

X	Y
268021,05	1258729,48
268037,75	1258748,15
268020,25	1258772,52
267997,52	1258758,65
268021,05	1258729,48

Земельный участок ЗУ-18

Координаты, м

X	Y
268036,96	1258709,76
268056,38	1258731,49
268037,75	1258748,15
268021,05	1258729,48
268036,96	1258709,76

Земельный участок ЗУ-19

Координаты, м

X	Y
268052,87	1258690,05
268075,02	1258714,83
268056,38	1258731,49
268036,96	1258709,76
268052,87	1258690,05

Земельный участок ЗУ-20

Координаты, м

X	Y
268069,81	1258669,05
268094,23	1258697,68
268075,02	1258714,83
268052,87	1258690,05
268069,81	1258669,05

Земельный участок ЗУ-21

Координаты, м

Х	У
268069,85	1258588,96
268094,20	1258568,20
268110,27	1258587,04
268089,82	1258612,38
268069,85	1258588,96

Земельный участок ЗУ-22

Координаты, м

Х	У
268045,51	1258609,72
268069,85	1258588,96
268089,82	1258612,38
268069,39	1258637,71
268045,51	1258609,72

Земельный участок ЗУ-23

Координаты, м

Х	У
268029,29	1258590,70
268053,63	1258569,94
268069,85	1258588,96
268045,51	1258609,72
268029,29	1258590,70

Земельный участок ЗУ-24

Координаты, м

Х	У
268053,63	1258569,94
268077,98	1258549,18
268094,20	1258568,20
268069,85	1258588,96
268053,63	1258569,94

Земельный участок ЗУ-25

Координаты, м

Х	У
268037,41	1258550,92
268061,75	1258530,15
268077,98	1258549,18
268053,63	1258569,94
268037,41	1258550,92

Земельный участок ЗУ-26

Координаты, м

Х	У
268020,69	1258531,29
268045,53	1258511,13
268061,75	1258530,15
268037,41	1258550,92
268020,69	1258531,29

Земельный участок ЗУ-27

Координаты, м

Х	У
267995,83	1258551,47
268020,69	1258531,29
268037,41	1258550,92
268013,07	1258571,68
267995,83	1258551,47

Земельный участок ЗУ-28

Координаты, м

Х	У
268013,07	1258571,68
268037,41	1258550,92
268053,63	1258569,94
268029,29	1258590,70
268013,07	1258571,68

Земельный участок ЗУ-29

Координаты, м

Х	У
268013,41	1258669,94
268046,50	1258641,73
268056,59	1258653,57
268033,52	1258682,18
268013,41	1258669,94

Земельный участок ЗУ-30

Координаты, м

Х	У
268005,93	1258643,47
268030,28	1258622,71
268046,50	1258641,73
268022,15	1258662,49
268005,93	1258643,47

Земельный участок ЗУ-31

Координаты, м

X	Y
267968,43	1258642,58
267989,71	1258624,44
268022,15	1258662,49
268013,41	1258669,94
267968,43	1258642,58

Земельный участок ЗУ-32

Координаты, м

X	Y
267989,71	1258624,44
268014,06	1258603,68
268030,28	1258622,71
268005,93	1258643,47
267989,71	1258624,44

Земельный участок ЗУ-33

Координаты, м

X	Y
267973,49	1258605,42
267997,84	1258584,66
268014,06	1258603,68
267989,71	1258624,44
267973,49	1258605,42

Земельный участок ЗУ-34

Координаты, м

X	Y
267955,44	1258584,25
267980,30	1258564,08
267997,84	1258584,66
267973,49	1258605,42
267955,44	1258584,25

Земельный участок ЗУ-35

Координаты, м

X	Y
267919,93	1258613,08
267920,32	1258612,76
267955,44	1258584,25
267973,49	1258605,42
267945,94	1258628,90
267919,93	1258613,08

Земельный участок ЗУ-36

Координаты, м

X	Y
267945,94	1258628,90
267973,49	1258605,42
267989,71	1258624,44
267968,43	1258642,58
267945,94	1258628,90

Земельный участок ЗУ-37

Координаты, м

X	Y
267980,15	1258710,57
267996,77	1258683,26
268020,83	1258697,91
268000,65	1258722,92
267980,15	1258710,57

Земельный участок ЗУ-38

Координаты, м

X	Y
267958,80	1258697,58
267975,41	1258670,26
267996,77	1258683,26
267980,15	1258710,57
267958,80	1258697,58

Земельный участок ЗУ-39

Координаты, м

X	Y
267937,44	1258684,59
267954,06	1258657,26
267975,41	1258670,26
267958,80	1258697,58
267937,44	1258684,59

Земельный участок ЗУ-40

Координаты, м

X	Y
267916,08	1258671,60
267932,70	1258644,27
267954,06	1258657,26
267937,44	1258684,59
267916,08	1258671,60

Земельный участок ЗУ-41

Координаты, м

Х	У
267897,75	1258660,45
267900,13	1258632,38
267906,91	1258628,57
267932,70	1258644,27
267916,08	1258671,60
267897,75	1258660,45

Земельный участок ЗУ-42

Координаты, м

Х	У
267963,52	1258737,91
267980,15	1258710,57
268000,65	1258722,92
267980,32	1258748,13
267963,52	1258737,91

Земельный участок ЗУ-43

Координаты, м

Х	У
267942,17	1258724,92
267958,80	1258697,58
267980,15	1258710,57
267963,52	1258737,91
267942,17	1258724,92

Земельный участок ЗУ-44

Координаты, м

Х	У
267920,81	1258711,93
267937,44	1258684,59
267958,80	1258697,58
267942,17	1258724,92
267920,81	1258711,93

Земельный участок ЗУ-45

Координаты, м

Х	У
267894,74	1258696,07
267897,75	1258660,45
267937,44	1258684,59
267920,81	1258711,93
267894,74	1258696,07

Земельный участок ЗУ-46

Координаты, м

Х	У
268030,09	1258801,95
268000,74	1258828,18
267981,59	1258812,74
268006,10	1258787,31
268030,09	1258801,95

Земельный участок ЗУ-47

Координаты, м

Х	У
268006,10	1258787,31
267981,59	1258812,74
267964,81	1258799,20
267984,86	1258774,36
268006,10	1258787,31

Земельный участок ЗУ-48

Координаты, м

Х	У
267964,81	1258799,20
268000,74	1258828,18
267981,85	1258845,07
267949,12	1258818,66
267964,81	1258799,20

Земельный участок ЗУ-49

Координаты, м

Х	У
267949,12	1258818,66
267981,85	1258845,07
267962,97	1258861,95
267933,42	1258838,12
267949,12	1258818,66

Земельный участок ЗУ-50

Координаты, м

Х	У
267933,42	1258838,12
267962,97	1258861,95
267944,08	1258878,84
267917,72	1258857,58
267933,42	1258838,12

Изм.	Кол.уч	Лист	№Док.	Подп.	Дата

Земельный участок ЗУ-51

Координаты, м

Х	У
267917,72	1258857,58
267944,08	1258878,84
267921,55	1258898,98
267899,00	1258880,79
267917,72	1258857,58

Земельный участок ЗУ-52

Координаты, м

Х	У
1258880,79	267899,00
1258898,98	267921,55
1258899,12	267921,40
1258923,15	267903,22
1258904,37	267879,97
1258880,79	267899,00

Земельный участок ЗУ-53

Координаты, м

Х	У
267879,97	1258904,37
267903,22	1258923,15
267885,41	1258946,68
267860,84	1258928,09
267879,97	1258904,37

Земельный участок ЗУ-54

Координаты, м

Х	У
267915,03	1258769,24
267931,68	1258741,95
267967,65	1258763,83
267947,37	1258788,97
267915,03	1258769,24

Земельный участок ЗУ-55

Координаты, м

Х	У
267915,03	1258769,24
267947,37	1258788,97
267931,87	1258808,19
267902,28	1258790,14
267915,03	1258769,24

Земельный участок ЗУ-56

Координаты, м

Х	У
267902,28	1258790,14
267931,87	1258808,19
267915,90	1258827,98
267889,15	1258811,66
267902,28	1258790,14

Земельный участок ЗУ-57

Координаты, м

Х	У
267885,16	1258809,23
267915,90	1258827,98
267879,79	1258872,74
267885,16	1258809,23

Земельный участок ЗУ-58

Координаты, м

Х	У
267889,85	1258753,88
267915,03	1258769,24
267889,15	1258811,66
267885,16	1258809,23
267889,85	1258753,88

Земельный участок ЗУ-59

Координаты, м

Х	У
267889,85	1258753,88
267892,49	1258722,61
267896,34	1258720,45
267931,68	1258741,95
267915,03	1258769,24
267889,85	1258753,88

Земельный участок ЗУ-60

Координаты, м

Х	У
267820,96	1258924,78
267832,32	1258931,59
267842,00	1258938,92
267838,19	1258983,89
267816,12	1258982,02
267820,96	1258924,78

Изм.	Кол.уч	Лист	№Док.	Подп.	Дата

Земельный участок ЗУ-61

Координаты, м

Х	У
267816,12	1258982,02
267838,19	1258983,89
267834,98	1259021,86
267811,00	1259042,56
267811,90	1259031,84
267814,01	1259006,93
267816,12	1258982,02

Земельный участок ЗУ-62

Координаты, м

Х	У
267777,79	1259028,96
267811,90	1259031,84
267811,00	1259042,56
267787,73	1259062,64
267776,07	1259049,85
267777,79	1259028,96

Земельный участок ЗУ-63

Координаты, м

Х	У
267779,89	1259004,05
267814,01	1259006,93
267811,90	1259031,84
267777,79	1259028,96
267779,89	1259004,05

Земельный участок ЗУ-64

Координаты, м

Х	У
267782,00	1258979,14
267816,12	1258982,02
267814,01	1259006,93
267779,89	1259004,05
267782,00	1258979,14

Земельный участок ЗУ-65

Координаты, м

Х	У
267784,11	1258954,23
267818,23	1258957,11
267816,12	1258982,02
267782,00	1258979,14
267784,11	1258954,23

Земельный участок ЗУ-66

Координаты, м

Х	У
267788,04	1258907,75
267790,42	1258906,46
267820,96	1258924,78
267818,23	1258957,11
267784,11	1258954,23
267788,04	1258907,75

Земельный участок ЗУ-67

Координаты, м

Х	У
267825,82	1258867,48
267859,92	1258870,37
267857,37	1258900,54
267845,00	1258915,88
267822,85	1258902,59
267825,82	1258867,48

Земельный участок ЗУ-68

Координаты, м

Х	У
267827,93	1258842,57
267862,03	1258845,46
267859,92	1258870,37
267825,82	1258867,48
267827,93	1258842,57

Земельный участок ЗУ-69

Координаты, м

Х	У
1258817,66	267830,04
1258820,54	267864,14
1258845,46	267862,03
1258842,57	267827,93
1258817,66	267830,04

Земельный участок ЗУ-70

Координаты, м

Х	У
267832,14	1258792,75
267866,24	1258795,63
267864,14	1258820,54
267830,04	1258817,66
267832,14	1258792,75

Земельный участок ЗУ-71

Координаты, м

X	Y
267834,25	1258767,84
267868,35	1258770,72
267866,24	1258795,63
267832,14	1258792,75
267834,25	1258767,84

Земельный участок ЗУ-72

Координаты, м

X	Y
267836,36	1258742,93
267870,46	1258745,81
267868,35	1258770,72
267834,25	1258767,84
267836,36	1258742,93

Земельный участок ЗУ-73

Координаты, м

X	Y
267838,46	1258718,01
267872,57	1258720,90
267870,46	1258745,81
267836,36	1258742,93
267838,46	1258718,01

Земельный участок ЗУ-74

Координаты, м

X	Y
267840,57	1258693,10
267874,67	1258695,99
267872,57	1258720,90
267838,46	1258718,01
267840,57	1258693,10

Земельный участок ЗУ-75

Координаты, м

X	Y
267842,68	1258668,19
267876,78	1258671,08
267874,67	1258695,99
267840,57	1258693,10
267842,68	1258668,19

Земельный участок ЗУ-76

Координаты, м

X	Y
267844,78	1258643,28
267878,89	1258646,17
267876,78	1258671,08
267842,68	1258668,19
267844,78	1258643,28

Земельный участок ЗУ-77

Координаты, м

X	Y
267846,89	1258618,37
267881,00	1258621,26
267881,00	1258621,26
267878,89	1258646,17
267844,78	1258643,28
267846,89	1258618,37

Земельный участок ЗУ-78

Координаты, м

X	Y
267816,32	1258573,43
267844,20	1258590,40
267846,89	1258618,37
267812,77	1258615,48
267816,32	1258573,43

Земельный участок ЗУ-79

Координаты, м

X	Y
267812,77	1258615,48
267846,89	1258618,37
267844,78	1258643,28
267810,66	1258640,39
267812,77	1258615,48

Земельный участок ЗУ-80

Координаты, м

X	Y
267810,66	1258640,39
267844,78	1258643,28
267842,68	1258668,19
267808,55	1258665,31
267810,66	1258640,39

Земельный участок ЗУ-81

Координаты, м

X	Y
267808,55	1258665,31
267842,68	1258668,19
267840,57	1258693,10
267806,44	1258690,22
267808,55	1258665,31

Земельный участок ЗУ-82

Координаты, м

X	Y
267806,44	1258690,22
267840,57	1258693,10
267838,46	1258718,01
267804,34	1258715,13
267806,44	1258690,22

Земельный участок ЗУ-83

Координаты, м

X	Y
267804,34	1258715,13
267838,46	1258718,01
267836,36	1258742,93
267802,23	1258740,04
267804,34	1258715,13

Земельный участок ЗУ-84

Координаты, м

X	Y
267802,23	1258740,04
267836,36	1258742,93
267834,25	1258767,84
267800,12	1258764,95
267802,23	1258740,04

Земельный участок ЗУ-85

Координаты, м

X	Y
267800,12	1258764,95
267834,25	1258767,84
267832,14	1258792,75
267798,01	1258789,86
267800,12	1258764,95

Земельный участок ЗУ-86

Координаты, м

X	Y
267798,01	1258789,86
267832,14	1258792,75
267830,04	1258817,66
267795,91	1258814,77
267798,01	1258789,86

Земельный участок ЗУ-87

Координаты, м

X	Y
267795,91	1258814,77
267830,04	1258817,66
267827,93	1258842,57
267793,80	1258839,68
267795,91	1258814,77

Земельный участок ЗУ-88

Координаты, м

X	Y
267793,80	1258839,68
267827,93	1258842,57
267825,82	1258867,48
267791,69	1258864,59
267793,80	1258839,68

Земельный участок ЗУ-89

Координаты, м

X	Y
267791,69	1258864,59
267825,82	1258867,48
267822,85	1258902,59
267790,14	1258882,97
267791,69	1258864,59

Земельный участок ЗУ-90

Координаты, м

X	Y
267851,62	1258571,52
267883,68	1258551,65
267903,03	1258583,92
267887,65	1258593,44
267851,62	1258571,52

Изм.	Кол.уч	Лист	№Док.	Подп.	Дата

Основная часть проекта межевания территории.
Текстовая часть

Лист

42

Земельный участок ЗУ-91

Координаты, м

X	Y
267867,22	1258524,20
267883,68	1258551,65
267862,43	1258564,82
267845,57	1258537,62
267867,22	1258524,20

Земельный участок ЗУ-92

Координаты, м

X	Y
267845,57	1258537,62
267862,43	1258564,82
267851,62	1258571,52
267826,59	1258556,30
267826,80	1258549,26
267845,57	1258537,62

Земельный участок ЗУ-93

Координаты, м

X	Y
267800,39	1258489,86
267821,76	1258474,62
267845,46	1258514,16
267825,31	1258526,65
267800,39	1258489,86

Земельный участок ЗУ-94

Координаты, м

X	Y
267783,39	1258464,78
267806,13	1258448,56
267821,76	1258474,62
267800,39	1258489,86
267783,39	1258464,78

Земельный участок ЗУ-95

Координаты, м

X	Y
267769,36	1258444,07
267793,23	1258427,05
267806,13	1258448,56
267783,39	1258464,78
267769,36	1258444,07

Земельный участок ЗУ-96

Координаты, м

X	Y
267755,33	1258423,37
267780,34	1258405,54
267793,23	1258427,05
267769,36	1258444,07
267755,33	1258423,37

Земельный участок ЗУ-97

Координаты, м

X	Y
267741,31	1258402,67
267767,44	1258384,04
267780,34	1258405,54
267755,33	1258423,37
267741,31	1258402,67

Земельный участок ЗУ-98

Координаты, м

X	Y
267727,28	1258381,97
267754,54	1258362,53
267767,44	1258384,04
267741,31	1258402,67
267727,28	1258381,97

Земельный участок ЗУ-99

Координаты, м

X	Y
267709,46	1258355,67
267736,93	1258333,15
267754,54	1258362,53
267727,28	1258381,97
267709,46	1258355,67

Земельный участок ЗУ-100

Координаты, м

X	Y
267700,08	1258401,36
267682,97	1258377,39
267709,46	1258355,67
267727,28	1258381,97
267700,08	1258401,36

Изм.	Кол.уч	Лист	№Док.	Подп.	Дата

Земельный участок ЗУ-101

Координаты, м

X	Y
267700,08	1258401,36
267727,28	1258381,97
267741,31	1258402,67
267714,60	1258421,71
267700,08	1258401,36

Земельный участок ЗУ-102

Координаты, м

X	Y
267714,60	1258421,71
267741,31	1258402,67
267755,33	1258423,37
267729,12	1258442,06
267714,60	1258421,71

Земельный участок ЗУ-103

Координаты, м

X	Y
267729,12	1258442,06
267755,33	1258423,37
267769,36	1258444,07
267743,64	1258462,41
267729,12	1258442,06

Земельный участок ЗУ-104

Координаты, м

X	Y
267743,64	1258462,41
267769,36	1258444,07
267783,39	1258464,78
267758,16	1258482,76
267743,64	1258462,41

Земельный участок ЗУ-105

Координаты, м

X	Y
267758,16	1258482,76
267783,39	1258464,78
267800,39	1258489,86
267775,76	1258507,42
267758,16	1258482,76

Земельный участок ЗУ-106

Координаты, м

X	Y
267775,76	1258507,42
267800,39	1258489,86
267825,31	1258526,65
267815,36	1258532,82
267805,26	1258530,07
267794,09	1258533,11
267775,76	1258507,42

Земельный участок ЗУ-107

Координаты, м

X	Y
267642,67	1258410,43
267666,88	1258390,58
267667,94	1258390,75
267683,79	1258412,98
267657,73	1258431,56
267642,67	1258410,43

Земельный участок ЗУ-108

Координаты, м

X	Y
267657,73	1258431,56
267683,79	1258412,98
267698,30	1258433,33
267672,24	1258451,91
267657,73	1258431,56

Земельный участок ЗУ-109

Координаты, м

X	Y
267672,24	1258451,91
267698,30	1258433,33
267712,81	1258453,69
267686,76	1258472,27
267672,24	1258451,91

Земельный участок ЗУ-110

Координаты, м

X	Y
267686,76	1258472,27
267712,81	1258453,69
267727,33	1258474,05
267701,27	1258492,62
267686,76	1258472,27

Изм.	Кол.уч	Лист	№Док.	Подп.	Дата

Земельный участок ЗУ-111

Координаты, м

X	Y
267701,27	1258492,62
267727,33	1258474,05
267741,84	1258494,40
267715,78	1258512,98
267701,27	1258492,62

Земельный участок ЗУ-112

Координаты, м

X	Y
267715,78	1258512,98
267741,84	1258494,40
267756,35	1258514,76
267730,30	1258533,33
267715,78	1258512,98

Земельный участок ЗУ-113

Координаты, м

X	Y
267730,30	1258533,33
267756,35	1258514,76
267770,87	1258535,11
267746,10	1258555,49
267730,30	1258533,33

Земельный участок ЗУ-114

Координаты, м

X	Y
267748,55	1258559,24
267773,85	1258539,29
267782,47	1258551,39
267784,57	1258562,74
267793,03	1258571,54
267763,38	1258582,47
267748,55	1258559,24

Земельный участок ЗУ-115

Координаты, м

X	Y
267763,38	1258582,47
267793,03	1258571,54
267796,33	1258572,58
267792,84	1258613,80
267760,95	1258611,10
267763,38	1258582,47

Земельный участок ЗУ-116

Координаты, м

X	Y
267760,95	1258611,10
267792,84	1258613,80
267790,73	1258638,71
267758,85	1258636,01
267760,95	1258611,10

Земельный участок ЗУ-117

Координаты, м

X	Y
267758,85	1258636,01
267790,73	1258638,71
267788,62	1258663,62
267756,74	1258660,92
267758,85	1258636,01

Земельный участок ЗУ-118

Координаты, м

X	Y
267756,74	1258660,92
267788,62	1258663,62
267786,52	1258688,53
267754,63	1258685,83
267756,74	1258660,92

Земельный участок ЗУ-119

Координаты, м

X	Y
267754,63	1258685,83
267786,52	1258688,53
267784,41	1258713,44
267752,52	1258710,74
267754,63	1258685,83

Земельный участок ЗУ-120

Координаты, м

X	Y
267752,52	1258710,74
267784,41	1258713,44
267782,30	1258738,35
267750,42	1258735,66
267752,52	1258710,74

Изм.	Кол.уч	Лист	№Док.	Подп.	Дата

Основная часть проекта межевания территории.
Текстовая часть

Земельный участок ЗУ-121

Координаты, м

X	Y
267750,42	1258735,66
267782,30	1258738,35
267780,19	1258763,26
267748,31	1258760,57
267750,42	1258735,66

Земельный участок ЗУ-122

Координаты, м

X	Y
267748,31	1258760,57
267780,19	1258763,26
267778,09	1258788,17
267746,20	1258785,48
267748,31	1258760,57

Земельный участок ЗУ-123

Координаты, м

X	Y
267746,20	1258785,48
267778,09	1258788,17
267775,98	1258813,09
267744,09	1258810,39
267746,20	1258785,48

Земельный участок ЗУ-124

Координаты, м

X	Y
267744,09	1258810,39
267775,98	1258813,09
267773,87	1258838,00
267741,99	1258835,30
267744,09	1258810,39

Земельный участок ЗУ-125

Координаты, м

X	Y
267741,99	1258835,30
267773,87	1258838,00
267771,20	1258869,60
267769,41	1258870,54
267740,47	1258853,18
267741,99	1258835,30

Земельный участок ЗУ-126

Координаты, м

X	Y
267712,21	1258807,69
267744,09	1258810,39
267740,47	1258853,18
267709,91	1258834,85
267712,21	1258807,69

Земельный участок ЗУ-127

Координаты, м

X	Y
267714,31	1258782,78
267746,20	1258785,48
267744,09	1258810,39
267712,21	1258807,69
267714,31	1258782,78

Земельный участок ЗУ-128

Координаты, м

X	Y
267716,42	1258757,87
267748,31	1258760,57
267746,20	1258785,48
267714,31	1258782,78
267716,42	1258757,87

Земельный участок ЗУ-129

Координаты, м

X	Y
267718,53	1258732,96
267750,42	1258735,66
267748,31	1258760,57
267716,42	1258757,87
267718,53	1258732,96

Земельный участок ЗУ-130

Координаты, м

X	Y
267720,64	1258708,05
267752,52	1258710,74
267750,42	1258735,66
267718,53	1258732,96
267720,64	1258708,05

Земельный участок ЗУ-131

Координаты, м

X	Y
267722,75	1258683,14
267754,63	1258685,83
267752,52	1258710,74
267720,64	1258708,05
267722,75	1258683,14

Земельный участок ЗУ-132

Координаты, м

X	Y
267724,85	1258658,22
267756,74	1258660,92
267754,63	1258685,83
267722,75	1258683,14
267724,85	1258658,22

Земельный участок ЗУ-133

Координаты, м

X	Y
267726,96	1258633,31
267758,85	1258636,01
267756,74	1258660,92
267724,85	1258658,22
267726,96	1258633,31

Земельный участок ЗУ-134

Координаты, м

X	Y
267729,07	1258608,40
267760,95	1258611,10
267758,85	1258636,01
267726,96	1258633,31
267729,07	1258608,40

Земельный участок ЗУ-135

Координаты, м

X	Y
267723,95	1258579,55
267748,55	1258559,24
267763,38	1258582,47
267760,95	1258611,10
267729,07	1258608,40
267730,71	1258589,03
267723,95	1258579,55

Земельный участок ЗУ-136

Координаты, м

X	Y
267704,24	1258551,91
267730,30	1258533,33
267746,10	1258555,49
267720,71	1258575,00
267704,24	1258551,91

Земельный участок ЗУ-137

Координаты, м

X	Y
267689,73	1258531,56
267715,78	1258512,98
267730,30	1258533,33
267704,24	1258551,91
267689,73	1258531,56

Земельный участок ЗУ-138

Координаты, м

X	Y
267675,22	1258511,20
267701,27	1258492,62
267715,78	1258512,98
267689,73	1258531,56
267675,22	1258511,20

Земельный участок ЗУ-139

Координаты, м

X	Y
267660,70	1258490,84
267686,76	1258472,27
267701,27	1258492,62
267675,22	1258511,20
267660,70	1258490,84

Земельный участок ЗУ-140

Координаты, м

X	Y
267660,70	1258490,84
267646,19	1258470,49
267672,24	1258451,91
267686,76	1258472,27
267660,70	1258490,84

Изм.	Кол.уч	Лист	№Док.	Подп.	Дата

Земельный участок ЗУ-141

Координаты, м

X	Y
267646,19	1258470,49
267631,67	1258450,13
267657,73	1258431,56
267672,24	1258451,91
267646,19	1258470,49

Земельный участок ЗУ-142

Координаты, м

X	Y
267631,67	1258450,13
267617,87	1258430,77
267642,67	1258410,43
267657,73	1258431,56
267631,67	1258450,13

Земельный участок ЗУ-143

Координаты, м

X	Y
267577,57	1258463,81
267602,37	1258443,48
267615,39	1258461,74
267589,33	1258480,32
267577,57	1258463,81

Земельный участок ЗУ-144

Координаты, м

X	Y
267589,33	1258480,32
267615,39	1258461,74
267629,90	1258482,10
267603,85	1258500,68
267589,33	1258480,32

Земельный участок ЗУ-145

Координаты, м

X	Y
267603,85	1258500,68
267629,90	1258482,10
267644,42	1258502,46
267618,36	1258521,03
267603,85	1258500,68

Земельный участок ЗУ-146

Координаты, м

X	Y
267618,36	1258521,03
267644,42	1258502,46
267658,93	1258522,81
267632,88	1258541,39
267618,36	1258521,03

Земельный участок ЗУ-147

Координаты, м

X	Y
267632,88	1258541,39
267658,93	1258522,81
267673,44	1258543,17
267647,39	1258561,74
267632,88	1258541,39

Земельный участок ЗУ-148

Координаты, м

X	Y
267563,28	1258498,90
267552,76	1258484,15
267577,57	1258463,81
267589,33	1258480,32
267563,28	1258498,90

Земельный участок ЗУ-149

Координаты, м

X	Y
267563,28	1258498,90
267589,33	1258480,32
267603,85	1258500,68
267577,79	1258519,26
267563,28	1258498,90

Земельный участок ЗУ-150

Координаты, м

X	Y
267577,79	1258519,26
267603,85	1258500,68
267618,36	1258521,03
267592,31	1258539,61
267577,79	1258519,26

Земельный участок ЗУ-151

Координаты, м

Х	У
267592,31	1258539,61
267618,36	1258521,03
267632,88	1258541,39
267606,82	1258559,97
267592,31	1258539,61

Земельный участок ЗУ-152

Координаты, м

Х	У
267606,82	1258559,97
267632,88	1258541,39
267647,39	1258561,74
267621,33	1258580,32
267606,82	1258559,97

Земельный участок ЗУ-153

Координаты, м

Х	У
267647,39	1258561,74
267673,44	1258543,17
267687,96	1258563,52
267661,90	1258582,10
267647,39	1258561,74

Земельный участок ЗУ-154

Координаты, м

Х	У
267621,33	1258580,32
267647,39	1258561,74
267661,90	1258582,10
267635,85	1258600,68
267621,33	1258580,32

Земельный участок ЗУ-155

Координаты, м

Х	У
267673,04	1258653,84
267704,92	1258656,54
267702,82	1258681,45
267670,93	1258678,75
267673,04	1258653,84

Земельный участок ЗУ-156

Координаты, м

Х	У
267641,16	1258651,14
267641,16	1258651,14
267673,04	1258653,84
267670,93	1258678,75
267639,05	1258676,06
267641,16	1258651,14

Земельный участок ЗУ-157

Координаты, м

Х	У
267670,93	1258678,75
267702,82	1258681,45
267700,71	1258706,36
267668,82	1258703,66
267670,93	1258678,75

Земельный участок ЗУ-158

Координаты, м

Х	У
267668,82	1258703,66
267700,71	1258706,36
267698,60	1258731,27
267666,72	1258728,57
267668,82	1258703,66

Земельный участок ЗУ-159

Координаты, м

Х	У
267666,72	1258728,57
267698,60	1258731,27
267696,49	1258756,18
267664,61	1258753,49
267666,72	1258728,57

Земельный участок ЗУ-160

Координаты, м

Х	У
267664,61	1258753,49
267696,49	1258756,18
267694,39	1258781,09
267662,50	1258778,40
267664,61	1258753,49

Изм.	Кол.уч	Лист	№Док.	Подп.	Дата

Земельный участок ЗУ-161

Координаты, м

Х	У
267662,50	1258778,40
267694,39	1258781,09
267691,02	1258820,86
267688,65	1258822,10
267660,25	1258805,07
267662,50	1258778,40

Земельный участок ЗУ-162

Координаты, м

Х	У
267639,05	1258676,06
267670,93	1258678,75
267668,82	1258703,66
267636,94	1258700,97
267639,05	1258676,06

Земельный участок ЗУ-163

Координаты, м

Х	У
267636,94	1258700,97
267668,82	1258703,66
267666,72	1258728,57
267634,83	1258725,88
267636,94	1258700,97

Земельный участок ЗУ-164

Координаты, м

Х	У
267634,83	1258725,88
267666,72	1258728,57
267664,61	1258753,49
267632,72	1258750,79
267634,83	1258725,88

Земельный участок ЗУ-165

Координаты, м

Х	У
267632,72	1258750,79
267664,61	1258753,49
267662,50	1258778,40
267630,62	1258775,70
267632,72	1258750,79

Земельный участок ЗУ-166

Координаты, м

Х	У
267630,62	1258775,70
267662,50	1258778,40
267660,25	1258805,07
267629,68	1258786,73
267630,62	1258775,70

Земельный участок ЗУ-167

Координаты, м

Х	У
267736,35	1259073,88
267759,38	1259048,64
267776,07	1259049,85
267787,73	1259062,64
267755,00	1259090,90
267736,35	1259073,88

Земельный участок ЗУ-168

Координаты, м

Х	У
267717,88	1259057,04
267740,91	1259031,79
267759,38	1259048,64
267736,35	1259073,88
267717,88	1259057,04

Земельный участок ЗУ-169

Координаты, м

Х	У
267699,41	1259040,19
267722,44	1259014,94
267740,91	1259031,79
267717,88	1259057,04
267699,41	1259040,19

Земельный участок ЗУ-170

Координаты, м

Х	У
267680,94	1259023,34
267703,97	1258998,09
267722,44	1259014,94
267699,41	1259040,19
267680,94	1259023,34

Земельный участок ЗУ-171
 Координаты, м
 X Y
 267662,48 1259006,51
 267685,50 1258981,25
 267703,97 1258998,09
 267680,94 1259023,34
 267662,48 1259006,51

Земельный участок ЗУ-172
 Координаты, м
 X Y
 267637,60 1258964,98
 267679,03 1258962,57
 267678,26 1258971,65
 267680,16 1258976,38
 267685,50 1258981,25
 267662,48 1259006,51
 267649,84 1258994,97
 267630,07 1258977,76
 267637,60 1258964,98

Земельный участок ЗУ-173
 Координаты, м
 X Y
 267659,26 1258928,21
 267680,86 1258940,94
 267679,03 1258962,57
 267637,60 1258964,98
 267643,02 1258955,78
 267659,26 1258928,21

Земельный участок ЗУ-174
 Координаты, м
 X Y
 267610,74 1258961,32
 267637,72 1258915,52
 267659,26 1258928,21
 267630,07 1258977,76
 267610,74 1258961,32

Земельный участок ЗУ-175
 Координаты, м
 X Y
 267588,72 1258942,59
 267605,00 1258918,98
 267614,94 1258902,11
 267637,72 1258915,52
 267610,74 1258961,32
 267588,72 1258942,59

Земельный участок ЗУ-176
 Координаты, м
 X Y
 267558,40 1258916,80
 267579,38 1258881,16
 267600,93 1258893,85
 267590,97 1258908,41
 267575,35 1258931,22
 267558,40 1258916,80

Земельный участок ЗУ-177
 Координаты, м
 X Y
 267538,28 1258901,70
 267557,84 1258868,47
 267579,38 1258881,16
 267558,40 1258916,80
 267549,35 1258909,10
 267538,28 1258901,70

Земельный участок ЗУ-178
 Координаты, м
 X Y
 267517,46 1258887,78
 267536,30 1258855,79
 267557,84 1258868,47
 267538,28 1258901,70
 267517,46 1258887,78

Земельный участок ЗУ-179
 Координаты, м
 X Y
 267496,64 1258873,86
 267514,76 1258843,10
 267536,30 1258855,79
 267517,46 1258887,78
 267496,64 1258873,86

Земельный участок ЗУ-180
 Координаты, м
 X Y
 267475,83 1258859,94
 267493,22 1258830,41
 267514,76 1258843,10
 267496,64 1258873,86
 267475,83 1258859,94

Изм.	Кол.уч	Лист	№Док.	Подп.	Дата

Земельный участок ЗУ-181

Координаты, м

X	Y
267454,53	1258846,83
267471,68	1258817,72
267493,22	1258830,41
267475,83	1258859,94
267460,20	1258849,50
267454,53	1258846,83

Земельный участок ЗУ-182

Координаты, м

X	Y
267431,81	1258836,15
267450,14	1258805,03
267471,68	1258817,72
267454,53	1258846,83
267431,81	1258836,15

Земельный участок ЗУ-183

Координаты, м

X	Y
267410,45	1258826,10
267406,67	1258779,43
267450,14	1258805,03
267431,81	1258836,15
267410,45	1258826,10

Земельный участок ЗУ-184

Координаты, м

X	Y
267520,03	1258527,82
267536,69	1258499,28
267538,91	1258499,17
267561,51	1258530,87
267535,46	1258549,45
267520,03	1258527,82

Земельный участок ЗУ-185

Координаты, м

X	Y
267535,46	1258549,45
267561,51	1258530,87
267576,03	1258551,23
267549,97	1258569,80
267535,46	1258549,45

Земельный участок ЗУ-186

Координаты, м

X	Y
267549,97	1258569,80
267576,03	1258551,23
267590,54	1258571,58
267564,48	1258590,16
267549,97	1258569,80

Земельный участок ЗУ-187

Координаты, м

X	Y
267564,48	1258590,16
267590,54	1258571,58
267605,05	1258591,94
267579,00	1258610,51
267564,48	1258590,16

Земельный участок ЗУ-188

Координаты, м

X	Y
267579,00	1258610,51
267605,05	1258591,94
267623,86	1258618,31
267590,98	1258627,31
267579,00	1258610,51

Земельный участок ЗУ-189

Координаты, м

X	Y
267590,98	1258627,31
267623,86	1258618,31
267621,22	1258649,46
267589,34	1258646,76
267590,98	1258627,31

Земельный участок ЗУ-190

Координаты, м

X	Y
267589,34	1258646,76
267621,22	1258649,46
267619,12	1258674,37
267587,23	1258671,67
267589,34	1258646,76

Изм.	Кол.уч	Лист	№Док.	Подп.	Дата

Основная часть проекта межевания территории.
Текстовая часть

Лист

52

Земельный участок ЗУ-191

Координаты, м

X	Y
267587,23	1258671,67
267619,12	1258674,37
267617,01	1258699,28
267585,12	1258696,58
267587,23	1258671,67

Земельный участок ЗУ-192

Координаты, м

X	Y
267585,12	1258696,58
267617,01	1258699,28
267614,90	1258724,19
267583,02	1258721,49
267585,12	1258696,58

Земельный участок ЗУ-193

Координаты, м

X	Y
267583,02	1258721,49
267614,90	1258724,19
267612,79	1258749,10
267580,91	1258746,40
267583,02	1258721,49

Земельный участок ЗУ-194

Координаты, м

X	Y
267580,91	1258746,40
267612,79	1258749,10
267610,80	1258772,66
267608,42	1258773,98
267580,02	1258756,94
267580,91	1258746,40

Земельный участок ЗУ-195

Координаты, м

X	Y
267551,13	1258718,80
267583,02	1258721,49
267580,02	1258756,94
267551,45	1258739,81
267549,66	1258736,15
267551,13	1258718,80

Земельный участок ЗУ-196

Координаты, м

X	Y
267553,24	1258693,89
267585,12	1258696,58
267583,02	1258721,49
267551,13	1258718,80
267553,24	1258693,89

Земельный участок ЗУ-197

Координаты, м

X	Y
267555,34	1258668,97
267587,23	1258671,67
267585,12	1258696,58
267553,24	1258693,89
267555,34	1258668,97

Земельный участок ЗУ-198

Координаты, м

X	Y
267557,45	1258644,06
267589,34	1258646,76
267587,23	1258671,67
267555,34	1258668,97
267557,45	1258644,06

Земельный участок ЗУ-199

Координаты, м

X	Y
267557,45	1258644,06
267558,10	1258636,33
267552,94	1258629,09
267579,00	1258610,51
267590,98	1258627,31
267589,34	1258646,76
267557,45	1258644,06

Земельный участок ЗУ-200

Координаты, м

X	Y
267538,43	1258608,74
267564,48	1258590,16
267579,00	1258610,51
267552,94	1258629,09
267538,43	1258608,74

Земельный участок ЗУ-201

Координаты, м

X	Y
267523,91	1258588,38
267549,97	1258569,80
267564,48	1258590,16
267538,43	1258608,74
267523,91	1258588,38

Земельный участок ЗУ-202

Координаты, м

X	Y
267509,40	1258568,02
267535,46	1258549,45
267549,97	1258569,80
267523,91	1258588,38
267509,40	1258568,02

Земельный участок ЗУ-203

Координаты, м

X	Y
267502,34	1258558,13
267520,03	1258527,82
267535,46	1258549,45
267509,40	1258568,02
267502,34	1258558,13

Земельный участок ЗУ-204

Координаты, м

X	Y
267466,45	1258619,63
267489,35	1258580,39
267493,53	1258580,21
267507,63	1258599,99
267477,82	1258628,13
267466,45	1258619,63

Земельный участок ЗУ-205

Координаты, м

X	Y
267477,82	1258628,13
267507,63	1258599,99
267522,14	1258620,35
267491,88	1258638,65
267477,82	1258628,13

Земельный участок ЗУ-206

Координаты, м

X	Y
267491,88	1258638,65
267522,14	1258620,35
267537,56	1258641,96
267497,09	1258653,11
267491,88	1258638,65

Земельный участок ЗУ-207

Координаты, м

X	Y
267497,09	1258653,11
267537,56	1258641,96
267535,41	1258667,29
267496,14	1258669,72
267497,09	1258653,11

Земельный участок ЗУ-208

Координаты, м

X	Y
267496,14	1258669,72
267535,41	1258667,29
267533,31	1258692,20
267495,00	1258689,38
267496,14	1258669,72

Земельный участок ЗУ-209

Координаты, м

X	Y
267495,00	1258689,38
267533,31	1258692,20
267531,02	1258719,27
267523,63	1258723,12
267489,03	1258702,37
267495,00	1258689,38

Земельный участок ЗУ-210

Координаты, м

X	Y
267477,65	1258658,69
267497,09	1258653,11
267495,00	1258689,38
267489,03	1258702,37
267463,98	1258687,35
267477,65	1258658,69

Изм.	Кол.уч	Лист	№Док.	Подп.	Дата

Земельный участок ЗУ-211

Координаты, м

Х	У
267453,73	1258641,42
267477,65	1258658,69
267463,98	1258687,35
267436,54	1258670,88
267453,73	1258641,42

Земельный участок ЗУ-212

Координаты, м

Х	У
267466,45	1258619,63
267477,82	1258628,13
267491,88	1258638,65
267497,09	1258653,11
267477,65	1258658,69
267453,73	1258641,42
267466,45	1258619,63

Земельный участок ЗУ-213

Координаты, м

Х	У
267424,82	1258729,77
267422,06	1258695,68
267426,46	1258688,14
267451,96	1258703,44
267426,22	1258747,11
267424,82	1258729,77

Земельный участок ЗУ-214

Координаты, м

Х	У
267427,91	1258767,89
267426,22	1258747,11
267451,96	1258703,44
267473,39	1258716,30
267438,75	1258775,11
267428,78	1258769,24
267427,91	1258767,89

Земельный участок ЗУ-215

Координаты, м

Х	У
267438,75	1258775,11
267473,39	1258716,30
267494,83	1258729,16
267460,29	1258787,80
267438,75	1258775,11

Земельный участок ЗУ-216

Координаты, м

Х	У
267460,29	1258787,80
267494,83	1258729,16
267516,27	1258742,02
267481,83	1258800,49
267460,29	1258787,80

Земельный участок ЗУ-217

Координаты, м

Х	У
267498,07	1258772,92
267516,27	1258742,02
267537,71	1258754,88
267519,61	1258785,60
267498,07	1258772,92

Земельный участок ЗУ-218

Координаты, м

Х	У
267481,83	1258800,49
267498,07	1258772,92
267519,61	1258785,60
267503,37	1258813,18
267481,83	1258800,49

Земельный участок ЗУ-219

Координаты, м

Х	У
267503,37	1258813,18
267519,61	1258785,60
267541,15	1258798,29
267524,91	1258825,87
267503,37	1258813,18

Земельный участок ЗУ-220

Координаты, м

Х	У
267519,61	1258785,60
267537,71	1258754,88
267559,15	1258767,74
267541,15	1258798,29
267519,61	1258785,60

Земельный участок ЗУ-221

Координаты, м

Х	У
267541,15	1258798,29
267559,15	1258767,74
267580,59	1258780,60
267562,69	1258810,98
267541,15	1258798,29

Земельный участок ЗУ-222

Координаты, м

Х	У
267524,91	1258825,87
267541,15	1258798,29
267562,69	1258810,98
267546,45	1258838,55
267524,91	1258825,87

Земельный участок ЗУ-223

Координаты, м

Х	У
267546,45	1258838,55
267562,69	1258810,98
267584,24	1258823,67
267567,99	1258851,24
267546,45	1258838,55

Земельный участок ЗУ-224

Координаты, м

Х	У
267562,69	1258810,98
267580,59	1258780,60
267600,82	1258792,73
267595,34	1258801,60
267596,76	1258802,41
267584,24	1258823,67
267562,69	1258810,98

Земельный участок ЗУ-225

Координаты, м

Х	У
267584,24	1258823,67
267596,76	1258802,41
267602,06	1258805,51
267607,35	1258796,65
267623,42	1258806,29
267605,78	1258836,36
267584,24	1258823,67

Земельный участок ЗУ-226

Координаты, м

Х	У
267567,99	1258851,24
267584,24	1258823,67
267605,78	1258836,36
267589,54	1258863,93
267567,99	1258851,24

Земельный участок ЗУ-227

Координаты, м

Х	У
267589,54	1258863,93
267605,78	1258836,36
267627,32	1258849,05
267611,08	1258876,62
267589,54	1258863,93

Земельный участок ЗУ-228

Координаты, м

Х	У
267605,78	1258836,36
267623,42	1258806,29
267644,91	1258819,18
267627,32	1258849,05
267605,78	1258836,36

Земельный участок ЗУ-229

Координаты, м

Х	У
267611,08	1258876,62
267627,32	1258849,05
267648,86	1258861,73
267632,62	1258889,31
267611,08	1258876,62

Земельный участок ЗУ-230

Координаты, м

Х	У
267627,32	1258849,05
267644,91	1258819,18
267666,36	1258832,05
267648,86	1258861,73
267627,32	1258849,05

Земельный участок ЗУ-231

Координаты, м

X	Y
267648,86	1258861,73
267666,36	1258832,05
267688,93	1258845,59
267685,73	1258883,45
267648,86	1258861,73

Земельный участок ЗУ-232

Координаты, м

X	Y
267654,16	1258901,99
267670,40	1258874,42
267685,73	1258883,45
267682,95	1258916,25
267680,47	1258917,49
267654,16	1258901,99

Земельный участок ЗУ-233

Координаты, м

X	Y
267632,62	1258889,31
267648,86	1258861,73
267670,40	1258874,42
267654,16	1258901,99
267632,62	1258889,31

Земельный участок ЗУ-234

Координаты, м

X	Y
267738,59	1258875,38
267769,16	1258893,71
267766,29	1258927,63
267734,40	1258924,93
267738,59	1258875,38

Земельный участок ЗУ-235

Координаты, м

X	Y
267734,40	1258924,93
267766,29	1258927,63
267764,18	1258952,54
267732,29	1258949,84
267734,40	1258924,93

Земельный участок ЗУ-236

Координаты, м

X	Y
267732,29	1258949,84
267764,18	1258952,54
267762,07	1258977,45
267730,19	1258974,75
267732,29	1258949,84

Земельный участок ЗУ-237

Координаты, м

X	Y
267730,19	1258974,75
267762,07	1258977,45
267759,27	1259010,53
267750,82	1259013,81
267728,60	1258993,52
267730,19	1258974,75

Земельный участок ЗУ-238

Координаты, м

X	Y
267709,99	1258858,22
267738,59	1258875,38
267736,51	1258900,02
267704,62	1258897,32
267707,82	1258859,52
267709,99	1258858,22

Земельный участок ЗУ-239

Координаты, м

X	Y
267702,52	1258922,23
267734,40	1258924,93
267732,29	1258949,84
267700,41	1258947,14
267702,52	1258922,23

Земельный участок ЗУ-240

Координаты, м

X	Y
267700,41	1258947,14
267732,29	1258949,84
267728,60	1258993,52
267698,79	1258966,30
267700,41	1258947,14

Земельный участок ЗУ-241

Координаты, м

X	Y
267704,62	1258897,32
267736,51	1258900,02
267734,40	1258924,93
267702,52	1258922,23
267704,62	1258897,32

Земельный участок ЗУ-242

Координаты, м

X	Y
268135,09	1258730,88
268161,27	1258707,63
268200,42	1258756,04
268172,83	1258777,57
268135,09	1258730,88

Земельный участок ЗУ-243

Координаты, м

X	Y
268103,48	1258759,14
268135,09	1258730,88
268172,83	1258777,57
268139,44	1258803,63
268103,48	1258759,14

Земельный участок ЗУ-244

Координаты, м

X	Y
268071,57	1258787,66
268103,48	1258759,14
268139,44	1258803,63
268105,74	1258829,93
268071,57	1258787,66

Земельный участок ЗУ-245

Координаты, м

X	Y
268040,44	1258815,50
268071,57	1258787,66
268105,74	1258829,93
268078,35	1258851,30
268073,00	1258855,79
268040,44	1258815,50

Земельный участок ЗУ-246

Координаты, м

X	Y
268011,40	1258841,46
268040,44	1258815,50
268073,00	1258855,79
268043,20	1258880,80
268011,40	1258841,46

Земельный участок ЗУ-247

Координаты, м

X	Y
267978,35	1258871,01
268011,40	1258841,46
268043,20	1258880,80
268030,71	1258891,29
268009,28	1258909,27
267978,35	1258871,01

Земельный участок ЗУ-248

Координаты, м

X	Y
267900,29	1258955,19
267933,96	1258910,69
267946,98	1258899,05
267978,35	1258871,01
268009,28	1258909,27
267977,10	1258936,28
267970,05	1258942,20
267926,88	1258975,31
267900,29	1258955,19

Земельный участок ЗУ-249

Координаты, м

X	Y
268161,27	1258707,63
268186,06	1258685,67
268226,50	1258735,68
268200,42	1258756,04
268161,27	1258707,63

Земельный участок ЗУ-250

Координаты, м

X	Y
267844,20	1258590,40
267881,68	1258613,22
267881,00	1258621,26
267846,89	1258618,37
267844,20	1258590,40

Земельный участок ЗУ-251

Координаты, м

X	Y
267859,50	1258969,30
267867,72	1258975,52
267873,55	1258979,93
267856,68	1259002,58
267859,50	1258969,30

Земельный участок ЗУ-252

Координаты, м

X	Y
267876,13	1258964,74
267867,72	1258975,52
267859,50	1258969,30
267860,21	1258960,86
267867,13	1258957,93
267876,13	1258964,74

Земельный участок ЗУ-253

Координаты, м

X	Y
268231,88	1258709,65
268244,80	1258721,40
268236,75	1258727,68
268226,12	1258714,53
268231,88	1258709,65

Земельный участок ЗУ-254

Координаты, м

X	Y
267687,96	1258563,52
267710,16	1258594,66
267704,92	1258656,54
267641,16	1258651,14
267644,41	1258612,68
267635,85	1258600,68
267687,96	1258563,52

Земельный участок ЗУ-255

Координаты, м

X	Y
267600,82	1258792,73
267607,35	1258796,65
267602,06	1258805,51
267596,76	1258802,41
267595,34	1258801,60
267600,82	1258792,73

Земельный участок ЗУ-256

Координаты, м

X	Y
267887,65	1258593,44
267903,03	1258583,92
267920,32	1258612,76
267919,93	1258613,08
267887,65	1258593,44

Земельный участок ЗУ-257

Координаты, м

X	Y
267609,05	1258418,09
267594,51	1258429,99
267590,78	1258425,48
267605,01	1258413,45
267609,05	1258418,09

Земельный участок ЗУ-258

Координаты, м

X	Y
267402,50	1258727,91
267409,44	1258727,37
267411,71	1258752,48
267404,55	1258753,19
267402,50	1258727,91

Земельный участок ЗУ-259

Координаты, м

X	Y
268179,37	1258627,25
268186,66	1258644,90
268182,76	1258647,78
268175,90	1258634,72
268173,29	1258631,66
268179,37	1258627,25

Земельный участок ЗУ-260

Координаты, м

X	Y
267881,71	1258968,97
267908,60	1258989,32
267868,20	1259020,30
267855,55	1259004,10
267856,68	1259002,58
267873,55	1258979,93
267881,71	1258968,97

Земельный участок ЗУ-261

Координаты, м

X	Y
268148,28	1258546,56
268125,80	1258574,43
268142,02	1258593,45
268163,73	1258618,91
268172,95	1258611,73
268179,37	1258627,25
268173,29	1258631,66
268175,90	1258634,72
268182,76	1258647,78
268186,66	1258644,90
268189,35	1258651,40
268204,55	1258684,80
268231,88	1258709,65
268226,12	1258714,53
268236,75	1258727,68
268226,50	1258735,68
268186,06	1258685,67
268161,27	1258707,63
268135,09	1258730,88
268135,09	1258730,88
268103,48	1258759,14
268071,57	1258787,66
268040,44	1258815,50
268011,40	1258841,46
267978,35	1258871,01
267946,98	1258899,05
267933,96	1258910,69
267900,29	1258955,19
267926,88	1258975,31
267908,60	1258989,32
267881,71	1258968,97
267873,55	1258979,93
267867,72	1258975,52
267876,13	1258964,74
267867,13	1258957,93
267860,21	1258960,86
267859,50	1258969,30
267856,68	1259002,58
267855,55	1259004,10
267855,55	1259004,10
267834,98	1259021,86
267838,19	1258983,89
267842,00	1258938,92
267832,32	1258931,59
267820,96	1258924,78
267820,96	1258924,78
267790,42	1258906,46

267788,04	1258907,75
267784,11	1258954,23
267782,00	1258979,14
267779,89	1259004,05
267777,79	1259028,96
267776,07	1259049,85
267759,38	1259048,64
267740,91	1259031,79
267722,44	1259014,94
267703,97	1258998,09
267685,50	1258981,25
267680,16	1258976,38
267678,26	1258971,65
267679,03	1258962,57
267680,86	1258940,94
267659,26	1258928,21
267637,72	1258915,52
267614,94	1258902,11
267600,93	1258893,85
267579,38	1258881,16
267557,84	1258868,47
267536,30	1258855,79
267514,76	1258843,10
267493,22	1258830,41
267471,68	1258817,72
267450,14	1258805,03
267406,67	1258779,43
267404,55	1258753,19
267411,71	1258752,48
267409,44	1258727,37
267402,50	1258727,91
267399,77	1258694,19
267523,33	1258482,49
267590,78	1258425,48
267594,51	1258429,99
267609,05	1258418,09
267605,01	1258413,45
267734,96	1258303,61
267867,22	1258524,20
267845,57	1258537,62
267826,80	1258549,26
267826,59	1258556,30
267851,62	1258571,52
267887,65	1258593,44
267919,93	1258613,08
267945,94	1258628,90
267968,43	1258642,58
268013,41	1258669,94
268033,52	1258682,18
268056,59	1258653,57
268046,50	1258641,73

Изм.	Кол.уч	Лист	№Док.	Подп.	Дата

Основная часть проекта межевания территории.
Текстовая часть

Лист

60

268030,28	1258622,71	267614,90	1258724,19
268014,06	1258603,68	267617,01	1258699,28
267997,84	1258584,66	267619,12	1258674,37
267980,30	1258564,08	267621,22	1258649,46
267995,83	1258551,47	267704,92	1258656,54
268013,07	1258571,68	267710,16	1258594,66
268029,29	1258590,70	267687,96	1258563,52
268045,51	1258609,72	267673,44	1258543,17
268069,85	1258588,96	267658,93	1258522,81
268045,51	1258609,72	267644,42	1258502,46
268069,39	1258637,71	267629,90	1258482,10
268089,82	1258612,38	267615,39	1258461,74
268110,27	1258587,04	267602,37	1258443,48
268094,20	1258568,20	267577,57	1258463,81
268077,98	1258549,18	267552,76	1258484,15
268061,75	1258530,15	267563,28	1258498,90
268045,53	1258511,13	267577,79	1258519,26
268061,08	1258498,51	267592,31	1258539,61
268076,98	1258517,17	267606,82	1258559,97
268093,20	1258536,19	267621,33	1258580,32
268109,42	1258555,22	267635,85	1258600,68
268123,04	1258571,20	267644,41	1258612,68
268145,69	1258543,12	267641,16	1258651,14
268148,28	1258546,56	267641,16	1258651,14
267621,22	1258649,46	267639,05	1258676,06
267623,86	1258618,31	267636,94	1258700,97
267605,05	1258591,94	267634,83	1258725,88
267590,54	1258571,58	267632,72	1258750,79
267576,03	1258551,23	267630,62	1258775,70
267561,51	1258530,87	267629,68	1258786,73
267538,91	1258499,17	267660,25	1258805,07
267536,69	1258499,28	267688,65	1258822,10
267520,03	1258527,82	267691,02	1258820,86
267502,34	1258558,13	267694,39	1258781,09
267509,40	1258568,02	267696,49	1258756,18
267523,91	1258588,38	267698,60	1258731,27
267538,43	1258608,74	267700,71	1258706,36
267552,94	1258629,09	267702,82	1258681,45
267558,10	1258636,33	267704,92	1258656,54
267557,45	1258644,06	267617,87	1258430,77
267555,34	1258668,97	267631,67	1258450,13
267553,24	1258693,89	267646,19	1258470,49
267551,13	1258718,80	267660,70	1258490,84
267549,66	1258736,15	267675,22	1258511,20
267551,45	1258739,81	267689,73	1258531,56
267580,02	1258756,94	267704,24	1258551,91
267580,02	1258756,94	267720,71	1258575,00
267608,42	1258773,98	267746,10	1258555,49
267610,80	1258772,66	267770,87	1258535,11
267612,79	1258749,10		

Изм.	Кол.уч	Лист	№Док.	Подп.	Дата

Основная часть проекта межевания территории.
Текстовая часть

Лист

61

267756,35	1258514,76	267796,33	1258572,58
267741,84	1258494,40	267793,03	1258571,54
267727,33	1258474,05	267784,57	1258562,74
267712,81	1258453,69	267782,47	1258551,39
267698,30	1258433,33	267773,85	1258539,29
267683,79	1258412,98	267748,55	1258559,24
267667,94	1258390,75	267723,95	1258579,55
267666,88	1258390,58	267730,71	1258589,03
267642,67	1258410,43	267729,07	1258608,40
267617,87	1258430,77	267726,96	1258633,31
267793,23	1258427,05	267724,85	1258658,22
267780,34	1258405,54	267722,75	1258683,14
267767,44	1258384,04	267720,64	1258708,05
267754,54	1258362,53	267718,53	1258732,96
267736,93	1258333,15	267716,42	1258757,87
267709,46	1258355,67	267714,31	1258782,78
267682,97	1258377,39	267712,21	1258807,69
267700,08	1258401,36	267709,91	1258834,85
267714,60	1258421,71	267740,47	1258853,18
267729,12	1258442,06	267769,41	1258870,54
267743,64	1258462,41	267771,20	1258869,60
267758,16	1258482,76	267773,87	1258838,00
267775,76	1258507,42	267775,98	1258813,09
267794,09	1258533,11	267778,09	1258788,17
267805,26	1258530,07	267780,19	1258763,26
267815,36	1258532,82	267782,30	1258738,35
267825,31	1258526,65	267784,41	1258713,44
267845,46	1258514,16	267786,52	1258688,53
267821,76	1258474,62	267788,62	1258663,62
267806,13	1258448,56	267816,32	1258573,43
267793,23	1258427,05	267812,77	1258615,48
267523,63	1258723,12	267810,66	1258640,39
267531,02	1258719,27	267808,55	1258665,31
267533,31	1258692,20	267806,44	1258690,22
267535,41	1258667,29	267804,34	1258715,13
267537,56	1258641,96	267802,23	1258740,04
267522,14	1258620,35	267800,12	1258764,95
267507,63	1258599,99	267798,01	1258789,86
267493,53	1258580,21	267795,91	1258814,77
267489,35	1258580,39	267793,80	1258839,68
267466,45	1258619,63	267791,69	1258864,59
267453,73	1258641,42	267790,14	1258882,97
267436,54	1258670,88	267822,85	1258902,59
267463,98	1258687,35	267845,00	1258915,88
267489,03	1258702,37	267857,37	1258900,54
267489,03	1258702,37	267859,92	1258870,37
267523,63	1258723,12	267862,03	1258845,46
267788,62	1258663,62	267864,14	1258820,54
267790,73	1258638,71	267866,24	1258795,63
267792,84	1258613,80	267868,35	1258770,72
		267870,46	1258745,81

267872,57	1258720,90
267874,67	1258695,99
267876,78	1258671,08
267878,89	1258646,17
267881,00	1258621,26
267881,00	1258621,26
267881,68	1258613,22
267844,20	1258590,40
267816,32	1258573,43
268153,76	1258687,35
268173,47	1258669,73
268161,56	1258648,02
268161,57	1258648,02
268160,30	1258645,70
268145,75	1258628,65
268123,47	1258602,52
268103,03	1258627,86
268084,40	1258650,96
268084,77	1258655,75
268097,07	1258670,17
268113,28	1258689,20
268129,90	1258708,69
268153,76	1258687,35
268137,63	1258668,43
268153,76	1258687,35
267906,91	1258628,57
267900,13	1258632,38
267897,75	1258660,45
267894,74	1258696,07
267920,81	1258711,93
267937,44	1258684,59
267937,44	1258684,59
267954,06	1258657,26
267932,70	1258644,27
267906,91	1258628,57
267920,81	1258711,93
267942,17	1258724,92
267958,80	1258697,58
267958,80	1258697,58
267975,41	1258670,26
267954,06	1258657,26
267937,44	1258684,59
267937,44	1258684,59
267920,81	1258711,93
267942,17	1258724,92
267963,52	1258737,91
267980,15	1258710,57
267980,15	1258710,57
267980,15	1258710,57

267963,52	1258737,91
267980,32	1258748,13
268000,65	1258722,92
268020,83	1258697,91
267996,77	1258683,26
267975,41	1258670,26
267958,80	1258697,58
267958,80	1258697,58
267942,17	1258724,92
268052,87	1258690,05
268036,96	1258709,76
268021,05	1258729,48
267997,52	1258758,65
268020,25	1258772,52
268020,25	1258772,52
268042,99	1258786,39
268059,07	1258772,01
268077,71	1258755,35
268096,35	1258738,68
268114,99	1258722,02
268094,23	1258697,68
268075,02	1258714,83
268094,23	1258697,68
268069,81	1258669,05
268052,87	1258690,05
267427,91	1258767,89
267428,78	1258769,24
267438,75	1258775,11
267438,75	1258775,11
267460,29	1258787,80
267481,83	1258800,49
267503,37	1258813,18
267524,91	1258825,87
267546,45	1258838,55
267567,99	1258851,24
267589,54	1258863,93
267611,08	1258876,62
267632,62	1258889,31
267654,16	1258901,99
267680,47	1258917,49
267682,95	1258916,25
267685,73	1258883,45
267688,93	1258845,59
267666,36	1258832,05
267644,91	1258819,18
267623,42	1258806,29
267607,35	1258796,65
267600,82	1258792,73

Изм.	Кол.уч	Лист	№Док	Подп.	Дата

Основная часть проекта межевания территории.
Текстовая часть

267580,59	1258780,60
267559,15	1258767,74
267537,71	1258754,88
267537,71	1258754,88
267516,27	1258742,02
267516,27	1258742,02
267494,83	1258729,16
267494,83	1258729,16
267473,39	1258716,30
267451,96	1258703,44
267426,46	1258688,14
267422,06	1258695,68
267424,82	1258729,77
267426,22	1258747,11
267427,91	1258767,89
267896,34	1258720,45
267892,49	1258722,61
267889,85	1258753,88
267885,16	1258809,23
267879,79	1258872,74
267915,90	1258827,98
267931,87	1258808,19
267947,37	1258788,97
267967,65	1258763,83
267931,68	1258741,95
267896,34	1258720,45
267933,42	1258838,12
267917,72	1258857,58
267899,00	1258880,79
267879,97	1258904,37
267860,84	1258928,09
267885,41	1258946,68
267903,22	1258923,15
267921,40	1258899,12
267921,55	1258898,98
267944,08	1258878,84
267962,97	1258861,95
267981,85	1258845,07
268000,74	1258828,18
268030,09	1258801,95
268006,10	1258787,31
267984,86	1258774,36
267964,81	1258799,20
267949,12	1258818,66
267933,42	1258838,12
267707,82	1258859,52
267704,62	1258897,32
267702,52	1258922,23
267700,41	1258947,14

267698,79	1258966,30
267728,60	1258993,52
267750,82	1259013,81
267759,27	1259010,53
267762,07	1258977,45
267764,18	1258952,54
267766,29	1258927,63
267769,16	1258893,71
267738,59	1258875,38
267709,99	1258858,22
267707,82	1258859,52
267783,39	1258464,78
267769,36	1258444,07
267783,39	1258464,78
267806,13	1258448,56
267783,39	1258464,78
268139,44	1258803,63
268172,83	1258777,57
268172,83	1258777,57
268139,44	1258803,63
267977,10	1258936,28
268009,28	1258909,27
268030,71	1258891,29
267977,10	1258936,28
267931,61	1258971,68
267926,88	1258975,31
267970,05	1258942,20
267931,61	1258971,68
267429,94	1258835,27
267410,45	1258826,10
267431,81	1258836,15
267429,94	1258835,27
267763,38	1258582,47
267763,38	1258582,47
267760,95	1258611,10
267763,38	1258582,47

Земельный участок ЗУ-262

Координаты, м

Х	У
267600,93	1258893,85
267614,94	1258902,11
267605,00	1258918,98
267590,97	1258908,41
267600,93	1258893,85

Изм.	Кол.уч	Лист	№Док.	Подп.	Дата

Основная часть проекта межевания территории.
Текстовая часть

