Приложение № 8
к Генеральному плану

МУНИЦИПАЛЬНОЕ ОБРАЗОВАНИЕ "ГОРОДСКОЙ ОКРУГ ГОРОД ПЕРЕСЛАВЛЬ-ЗАЛЕССКИЙ" ЯРОСЛАВСКОЙ ОБЛАСТИ
ГЕНЕРАЛЬНЫЙ ПЛАН
КАРТА ПЛАНИРУЕМОГО РАЗМЕЩЕНИЯ ОБЪЕКТОВ МЕСТНОГО ЗНАЧЕНИЯ ГОРОДСКОГО ОКРУГА
д. Фонинское, с. Новое, п. Рязанцево, с. Новоселье, с.Андрианово

С

д. Фонинское
Масштаб 1:5 000

с. Новое
Масштаб 1:5 000

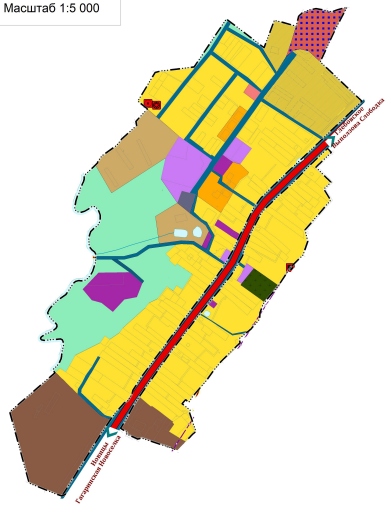

п. Рязанцево
Масштаб 1:5 000

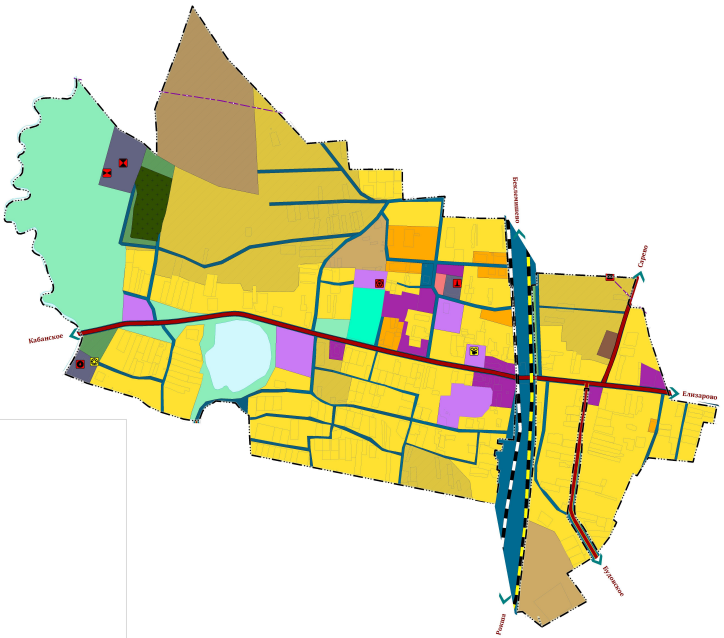

с. Новоселье
Масштаб 1:5 000

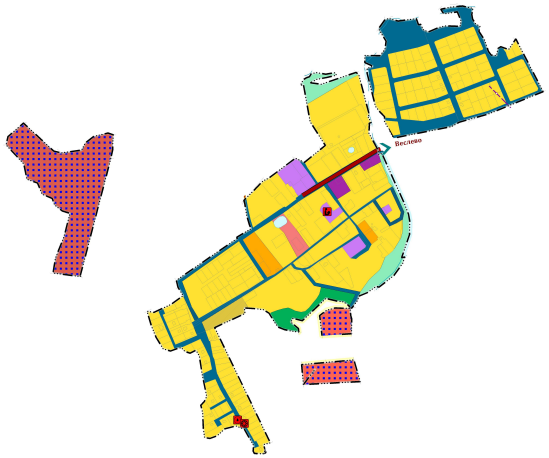

с. Андрианово
Масштаб 1:5 000

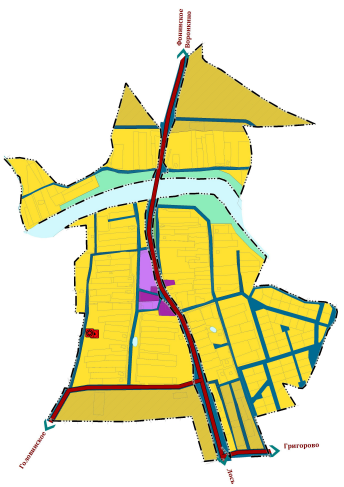

УСЛОВНЫЕ ОБОЗНАЧЕНИЯ

план суш

Границы субъектов Российской Федерации, муниципальных образований, населенных пунктов

Границы единиц административно-территориального деления Российской Федерации

Граница населенного пункта

Функциональные зоны

Жилые зоны

Зона застройки индивидуальными жилыми домами

Зона застройки малоэтажными жилыми домами (до 4 этажей, включая мансардный)

Многофункциональная общественно-деловая зона

Зона специализированной общественной застройки

Производственная зона

Зона инженерной инфраструктуры

Зона транспортной инфраструктуры

Иные зоны сельскохозяйственного назначения

Зона скопленных территорий общего пользования (площади, улицы, проезды, переулки, тупики)

Зона отдыха

Лесохозяйная зона

Зона кладбищ

Зона скопленных территорий специального назначения

Зона аквакорий

Иные зоны

Территории, зоны и площадки для инвестиционной деятельности, комплексного развития

Комплексное развитие территорий

Территории комплексного развития, включая территории, подверженные комплексным сейсмическим и (или) другим видам опасных геологических процессов, территории, имеющие особенности, ограничивающие или действующие ограничения использования земельных участков, территории, представляющие экстремальную опасность

Природные объекты

Поверхностные водные объекты

Водотек (река, ручей, канал)

Водоем (озеро, пруд, обводненный карьер, водохранилище)

рекоэстр. план суш

Объекты социальной инфраструктуры, отдыха и туризма, санаторно-курортного назначения

Объекты образования и науки

Общеобразовательная организация

Объекты культуры и искусства

Объект культурно-досугового (клубного) типа

Объекты физической культуры и массового спорта

Объект спорта, включающий результаты нормируемых спортивных сооружений объектов (в т.ч. физкультурно-оздоровительный комплекс)

Объекты транспортной инфраструктуры

Железнодорожные пути

Железнодорожный путь общего пользования

Автомобильные дороги

Автомобильные дороги федерального значения

Автомобильные дороги регионального или межмуниципального значения

Объекты трубопроводного транспорта и инженерной инфраструктуры

Объекты добычи и транспортировки газа

Пункт редуцирования газа (ПРГ)

Распределительные трубопроводы для транспортировки газа

Газопровод распределительный высокого давления

Объекты теплоснабжения

Источник тепловой энергии

Объекты водоснабжения

Водозабор

Водопроводные очистные сооружения

Артезианская скважина

Объекты водоотведения

Очистные сооружения (КОС)

Канализационная насосная станция (КНС)

Масштаб 1:5 000

0 50 100 150 200 250 метров

Примечание:
1. Отображение территорий и объектов капитального строительства выполнены в соответствии с приказом Минэкономразвития России от 09.01.2018 №10

Изм.	Кол.уч.	Лист	N док.	Подп.	Дата		
Директор		Ивин Н.С.					
ГИП		Шабанова К.Н.					
Гл.специал.		Шабанова К.Н.					

Муниципальный контракт 0824777130512170300020001 от 29.04.2019 г.

Генеральный план городского округа города Переславля-Залесского

Исполнитель: Государственное планирование Федерального назначения

Стадия	Лист	Листов
П	13	3

ФГБУ «ИНСТИТУТ ГЕОГРАФИИ РОССИЙСКОЙ АКАДЕМИИ НАУК»