МУНИЦИПАЛЬНОЕ ОБРАЗОВАНИЕ "ГОРОДСКОЙ ОКРУГ ГОРОД ПЕРЕСЛАВЛЬ-ЗАЛЕССКИЙ" ЯРОСЛАВСКОЙ ОБЛАСТИ
ГЕНЕРАЛЬНЫЙ ПЛАН
КАРТА ПЛАНИРУЕМОГО РАЗМЕЩЕНИЯ ОБЪЕКТОВ МЕСТНОГО ЗНАЧЕНИЯ ГОРОДСКОГО ОКРУГА
п. Ивановское, д. Перелески, с. Елизарово, с. Купанское, д. Лунино, с. Кубринск, д. Красная Деревня

Приложение № 6
к Генеральному плану

С

п. Иваноское
д. Перелески
Масштаб 1:5 000

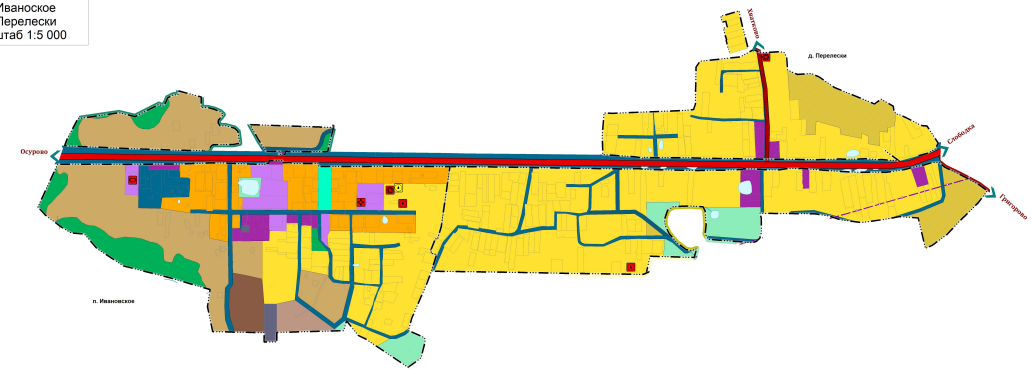

с. Елизарово
Масштаб 1:5 000

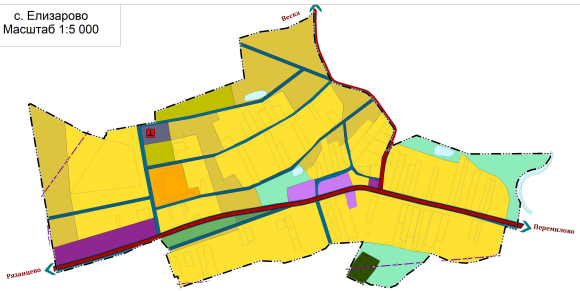

с. Купанское
Масштаб 1:5 000

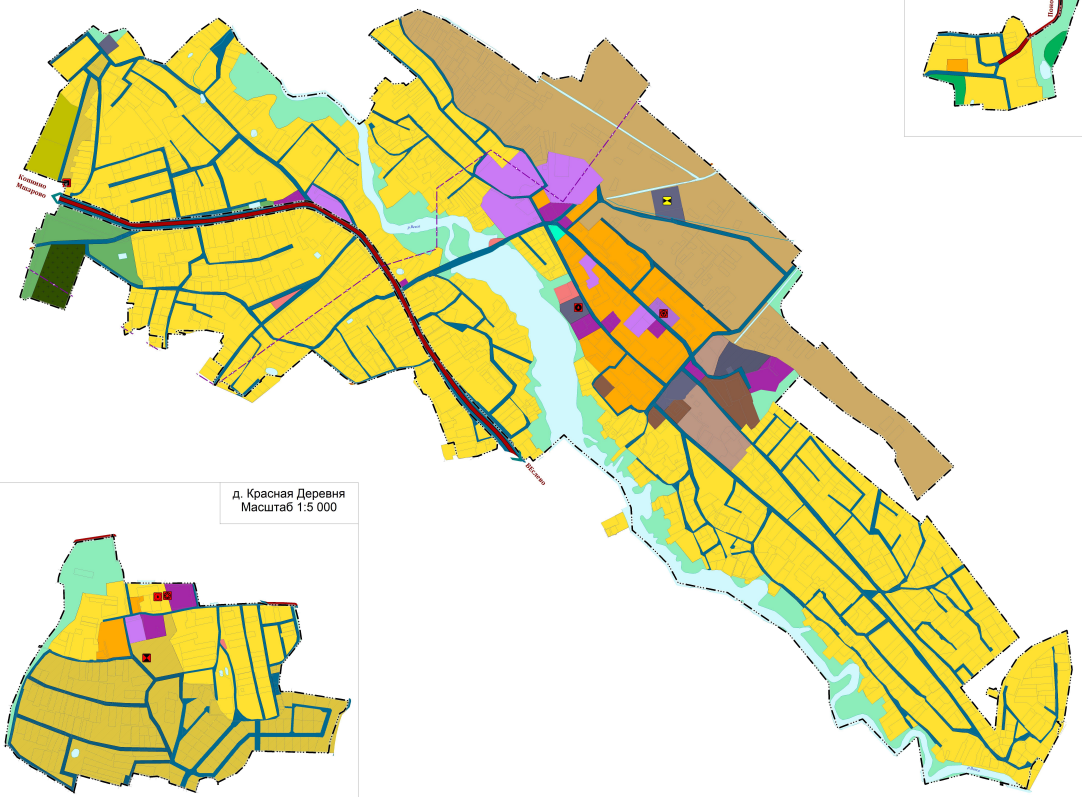

д. Лунино
Масштаб 1:5 000

с. Кубринск
Масштаб 1:5 000

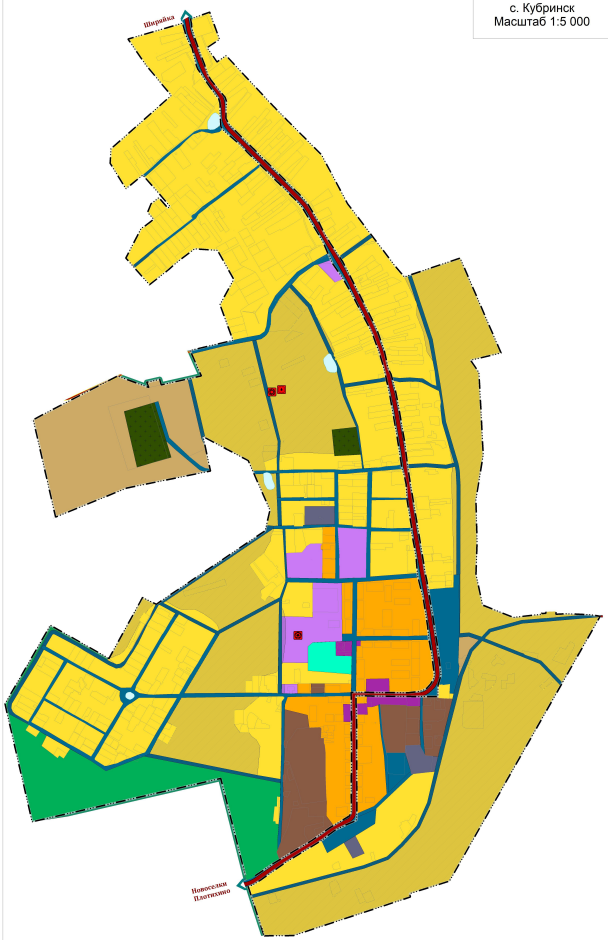

д. Красная Деревня
Масштаб 1:5 000

УСЛОВНЫЕ ОБОЗНАЧЕНИЯ

план. суш.

Границы субъектов Российской Федерации, муниципальных образований, населенных пунктов

Границы единиц административно-территориального деления Российской Федерации

- Граница населенного пункта

Функциональные зоны

- Зона застройки индивидуальными жилыми домами
- Зона застройки малоэтажными жилыми домами (до 4 этажей, включая мансардный)
- Многофункциональная общественно-деловая зона
- Зона специализированной общественной застройки
- Производственная зона
- Коммунально-складская зона
- Зона инженерной инфраструктуры
- Зона транспортной инфраструктуры
- Зона садоводческих или огороднических некоммерческих товариществ
- Производственная зона сельскохозяйственных предприятий
- Иные зоны сельскохозяйственного назначения
- Зона озелененных территорий общего пользования (парки, сады, скверы, бульвары, городские леса)
- Зона отдыха
- Лесопарковая зона
- Зона кладбищ
- Зона озелененных территорий специального назначения
- Зона акваторий
- Иные зоны

Природные объекты

Поверхностные водные объекты

- Водоток (река, ручей, канал)
- Водоем (озеро, пруд, обводненный карьер, водохранилище)

рекоменд. план. суш.

Объекты социальной инфраструктуры, отдыха и туризма, санаторно-курортного назначения

Объекты физической культуры и массового спорта

- Объект спорта, включающий различные комплексные спортивные сооружения (объекты) (в т.ч. фитнес-центр/спортивный клуб/пляж)
- Спортивное сооружение

Объекты эфиросохранения

- Обособленная структурная подразделение медицинской организации, оказывающей первичную медико-санитарную помощь

Объекты транспортной инфраструктуры

Автомобильные дороги

- Автомобильные дороги федерального значения
- Автомобильные дороги регионального или межмуниципального значения

Объекты трубопроводного транспорта и инженерной инфраструктуры

Объекты добычи и транспортировки газа

- Пункт редуцирования газа (ГРП)

Распределительные трубопроводы для транспортировки газа

- Газопровод распределительный высокого давления

Объекты теплоснабжения

- Источник тепловой энергии

Объекты водоснабжения

- Водопроводные очистные сооружения
- Артезианская скважина

Объекты водоотведения

- Очистные сооружения (КОС)
- Канализационная насосная станция (КНС)

Масштаб 1:5 000

0 50 100 150 200 250 метров

Примечание:
1. Отображение территорий и объектов капитального строительства выполнено в соответствии с приказом Минэкономразвития России от 09.01.2018 №10

							Муниципальный контракт №0371100012019000020007 от 20.02.2019 г.
							Генеральный план городского округа города Переславля-Залесского
Изм.	Кол.уч.	Лист	N док.	Подп.	Дата		
Директор		Ивин Н.Н.					Фотосъемка с беспилотного летательного аппарата
ГИП		Шабанова А.В.					
Ред.группа		Шабанова А.В.					

Фотосъемка с беспилотного летательного аппарата

Стадия	Лист	Листов
П	1е	3

ООО «ИНСТИТУТ ГЕОАВИАЦИИ» ЯРОСЛАВСКИЙ ФИЛИАЛ