С

МУНИЦИПАЛЬНОЕ ОБРАЗОВАНИЕ "ГОРОДСКОЙ ОКРУГ ГОРОД ПЕРЕСЛАВЛЬ-ЗАЛЕССКИЙ" ЯРОСЛАВСКОЙ ОБЛАСТИ
ГЕНЕРАЛЬНЫЙ ПЛАН
КАРТА ПЛАНИРУЕМОГО РАЗМЕЩЕНИЯ ОБЪЕКТОВ МЕСТНОГО ЗНАЧЕНИЯ ГОРОДСКОГО ОКРУГА
с. Ефимьево, д. Веслево, с. Лыченцы, д. Кичибухино, с. Гагаринская Новоселка, с. Городище, с. Большая Брембола, с. Загорье

Приложение № 3
к Генеральному плану

с. Ефимьево
Масштаб 1:5 000

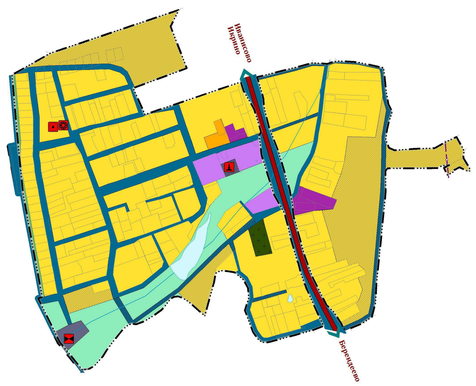

д. Веслево
Масштаб 1:5 000

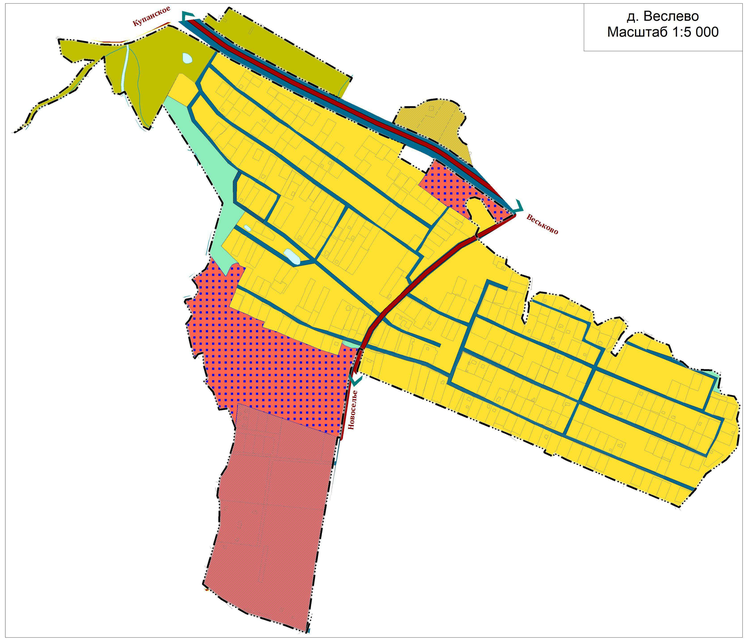

с. Лыченцы
Масштаб 1:5 000

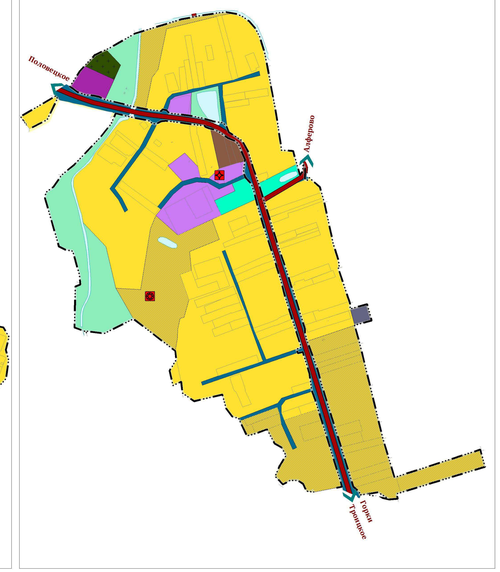

с. Большая Брембола
Масштаб 1:5 000

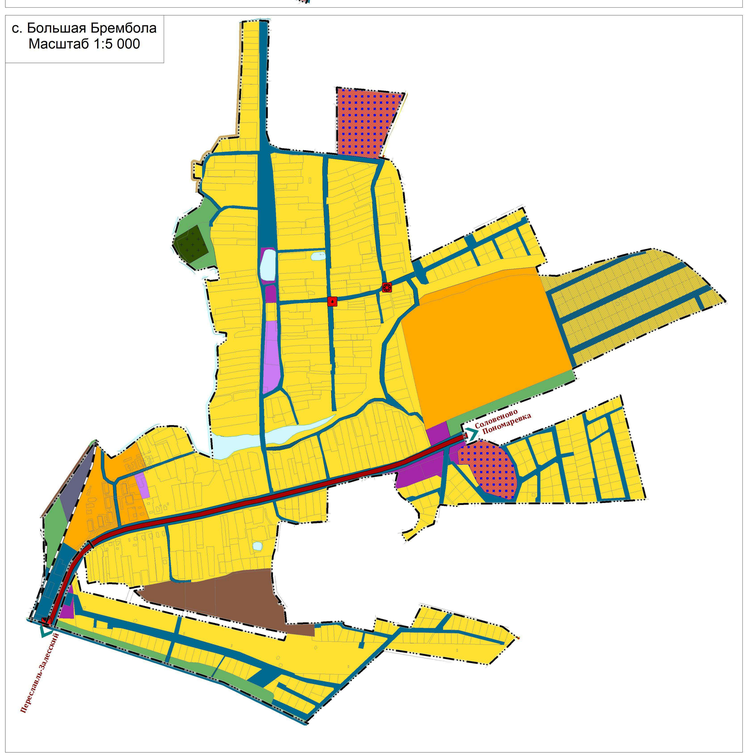

с. Загорье
Масштаб 1:5 000

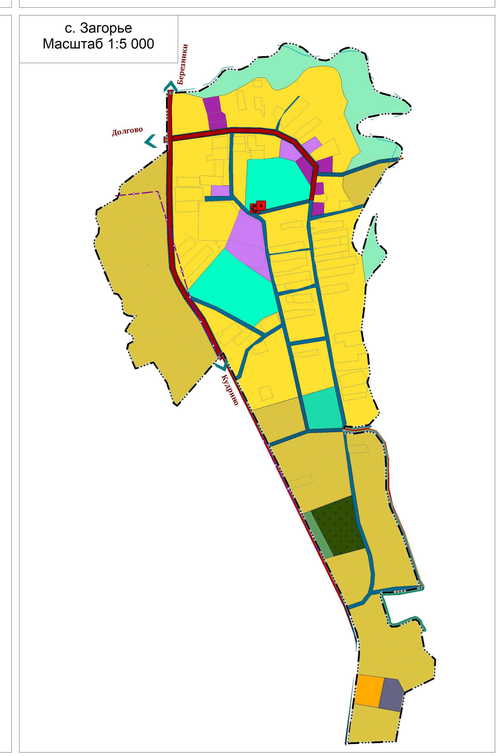

д. Кичибухино
Масштаб 1:5 000

с. Городище
Масштаб 1:5 000

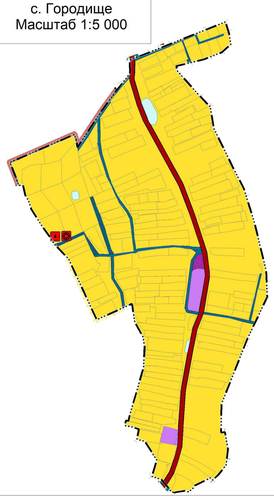

с. Гагаринская Новоселка
Масштаб 1:5 000

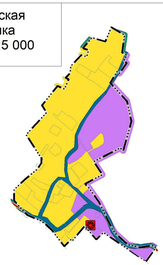

УСЛОВНЫЕ ОБОЗНАЧЕНИЯ

план. сущ.

Границы субъектов Российской Федерации, муниципальных образований, населенных пунктов

Границы единиц административно-территориального деления Российской Федерации

- Граница населенного пункта

Функциональные зоны

- Жилые зоны
- Зона застройки индивидуальными жилыми домами
- Зона застройки малоэтажными жилыми домами (до 4 этажей, включая мансардный)
- Многофункциональная общественно-деловая зона
- Зона специализированной общественной застройки
- Производственная зона
- Зона инженерной инфраструктуры
- Зона транспортной инфраструктуры
- Зона садоводческих или огороднических некоммерческих товариществ
- Производственная зона сельскохозяйственных предприятий
- Иные зоны сельскохозяйственного назначения
- Зона озелененных территорий общего пользования (скверы, парки, сады, озеры, бульвары, городские леса)
- Зона отдыха
- Лесопарковая зона
- Зона кладбищ
- Зона озелененных территорий специального назначения
- Зона аквакультуры
- Иные зоны

Территории, зоны и площадки для инвестиционной деятельности, комплексного развития

Комплексное развитие территорий

- Территории комплексного развития, комплексные территории, подлежащие комплексному развитию по инициативе уполномоченных государственных органов, территории реализации комплексных участков, подлежащих предоставлению юридическим лицам

Природные объекты

Поверхностные водные объекты

- Водоток (река, ручей, канал)
- Водоем (озеро, пруд, обводненный карьер, водохранилище)

план. сущ.

Объекты социальной инфраструктуры, отдыха и туризма, санаторно-курортного назначения

Объекты здравоохранения

- Обособленное структурное подразделение медицинской организации, оказывающей первичную медико-санитарную помощь

Объекты транспортной инфраструктуры

Автомобильные дороги

- Автомобильные дороги регионального или межмуниципального значения

Объекты трубопроводного транспорта и инженерной инфраструктуры

Объекты добычи и транспортировки газа

- Пункт редуцирования газа (ПРГ)

Распределительные трубопроводы для транспортировки газа

- Газопровод распределительный высокого давления

Объекты теплоснабжения

- Источник тепловой энергии

Объекты водоснабжения

- Водопроводные очистные сооружения
- Артезианская скважина

Объекты водоотведения

- Очистные сооружения (КОС)
- Канализационная насосная станция (КНС)

Примечание:
1. Отображения территорий и объектов капитального строительства выполнены в соответствии с приказом Минэкономразвития России от 09.01.2018 №10

Масштаб 1:5 000

0 50 100 150 200 250 метров

Изм.	Кол. уч.	Лист	№ док.	Подп.	Дата	*Муниципальный контракт №0171300012019000022001 от 29.04.2019 г.*	
Директор		Нарко О.С.				Генеральный план городского округа города Переславля-Залесского	
ГИП		Шишкина И.Н.				Положение о территориальном планировании (графические материалы)	Стадия: П; Лист: 1в; Листов: 3
Рук.проекта		Шабанова А.А.					
						Акционерное общество «Институт «Ярдорпроект» (АО «Институт «Ярдорпроект»), г. Ярославль, ул. Кедрова, д. 14; Ярославская область, г. Переславль-Залесский, г. Гаврилов-Ям, г. Данилов, г. Тутаев, г. Углич, г. Рыбинск, г. Пошехонье, г. Ростов, г. Большое Брембола, г. Загорье	НПО ИНТЕГРАЦИОННЫЕ ТЕХНОЛОГИИ