Приложение № 17
к Генеральному плану

МУНИЦИПАЛЬНОЕ ОБРАЗОВАНИЕ "ГОРОДСКОЙ ОКРУГ ГОРОД ПЕРЕСЛАВЛЬ-ЗАЛЕССКИЙ" ЯРОСЛАВСКОЙ ОБЛАСТИ
ГЕНЕРАЛЬНЫЙ ПЛАН
КАРТА ФУНКЦИОНАЛЬНЫХ ЗОН ГОРОДСКОГО ОКРУГА
д. Фонинское, с. Новое, п. Рязанцево, с. Новоселье, с.Андрианово

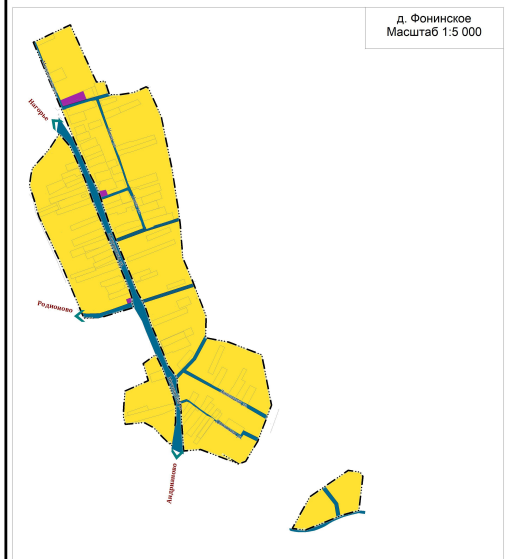

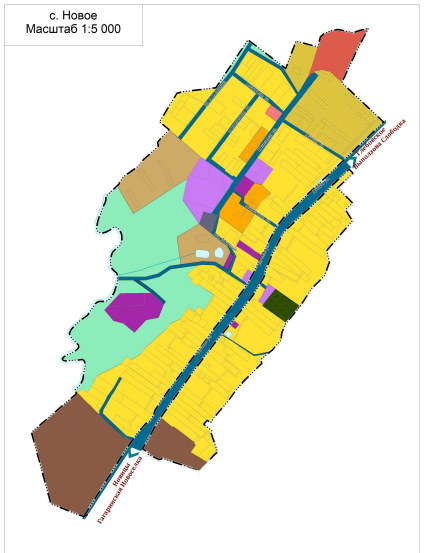

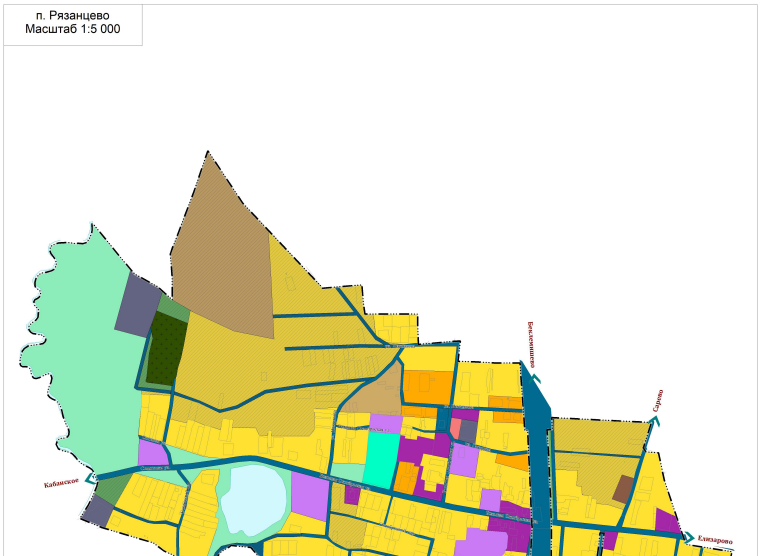

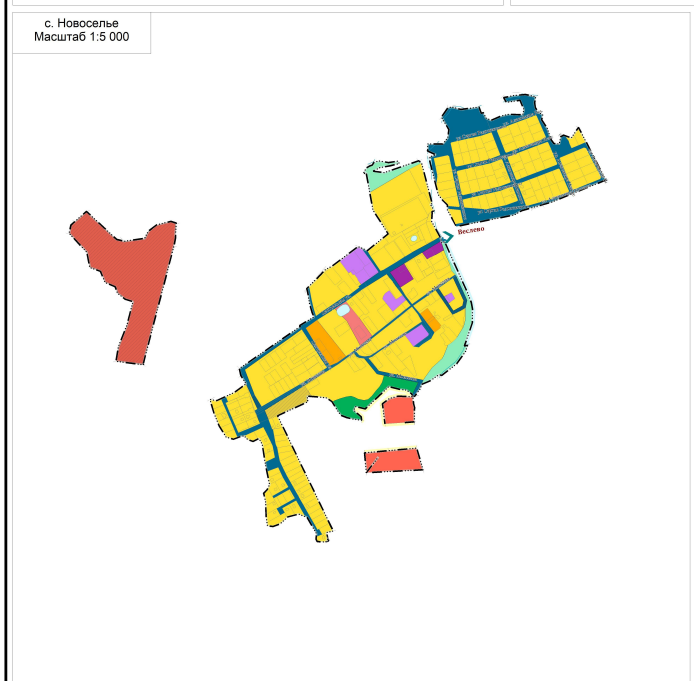

УСЛОВНЫЕ ОБОЗНАЧЕНИЯ

план *суш*

Границы субъектов Российской Федерации, муниципальных образований, населенных пунктов

Границы единиц административно-территориального деления Российской Федерации

Граница населенного пункта

Функциональные зоны

Жилые зоны

Зона застройки индивидуальными жилыми домами

Зона застройки малоэтажными жилыми домами (до 4 этажей, включая мансардный)

Многофункциональная общественно-деловая зона

Зона специализированной общественной застройки

Производственная зона

Зона инженерной инфраструктуры

Зона транспортной инфраструктуры

Иные зоны сельскохозяйственного назначения

Зона озелененных территорий общего пользования (скверы, парки, сады, сквер, бульвары, городские леса)

Зона отдыха

Лесопарковая зона

Зона кладбищ

Зона озелененных территорий специального назначения

Зона акваторий

Иные зоны

Природные объекты

Поверхностные водные объекты

Водоток (река, ручей, канал)

Водоем (озеро, пруд, обводненный карьер, водохранилище)

Масштаб 1:5 000

0 50 100 150 200 250 метров

Примечания:
1. Отображения территорий и объектов капитального строительства выполнены в соответствии с приказом Минэкономразвития России от 09.01.2018 №10

Изм.	Кол. уч.	Лист	N док.	Подп.	Дата			
Директор		Ивин А.Н.						
ГИП		Шаповалова Е.Н.						
Руководитель		Шаповалова Е.Н.						

Муниципальный контракт №0371100010218000020001 от 28.04.2018 г.

Генеральный план городского округа города Переславля-Залесского

Постановка в пространственных отношениях (Градостроительное зонирование)

Стадия	Лист	Листов
П	3з	3

ГИПРОГОРСТРОЙ ЯРОСЛАВСКОЕ ПРОЕКТНОЕ БЮРО

Адрес фактического нахождения организации: 150000, г. Ярославль, ул. Кирова, 7, Ярославская область, Российская Федерация