С

МУНИЦИПАЛЬНОЕ ОБРАЗОВАНИЕ "ГОРОДСКОЙ ОКРУГ ГОРОД ПЕРЕСЛАВЛЬ-ЗАЛЕССКИЙ" ЯРОСЛАВСКОЙ ОБЛАСТИ
ГЕНЕРАЛЬНЫЙ ПЛАН
КАРТА ФУНКЦИОНАЛЬНЫХ ЗОН ГОРОДСКОГО ОКРУГА
с. Ефимьево, д. Веслево, с. Лыченцы, д. Кичибухино, с. Гагаринская Новоселка, с. Городище, с. Большая Брембола, с. Загорье

Приложение № 12
к Генеральному плану

с. Ефимьево
Масштаб 1:5 000

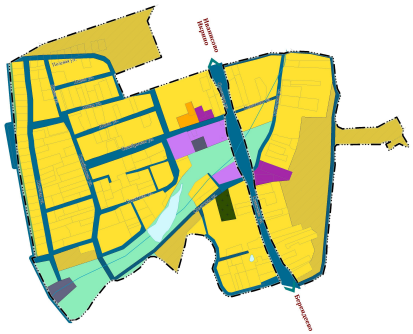

д. Веслево
Масштаб 1:5 000

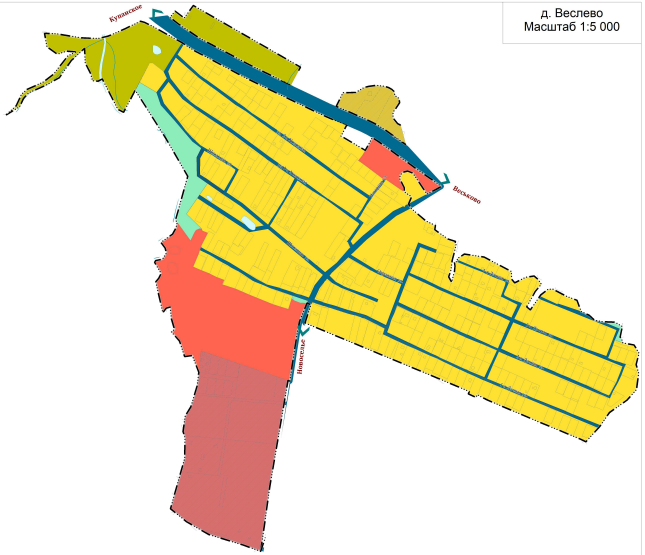

с. Лыченцы
Масштаб 1:5 000

с. Большая Брембола
Масштаб 1:5 000

с. Загорье
Масштаб 1:5 000

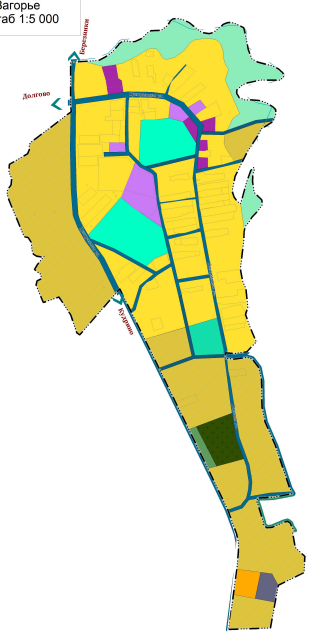

д. Кичибухино
Масштаб 1:5 000

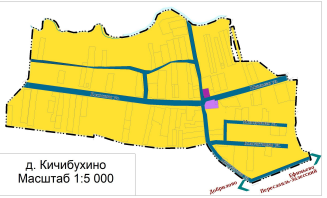

с. Гагаринская Новоселка
Масштаб 1:5 000

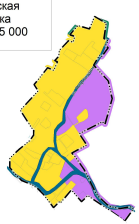

с. Городище
Масштаб 1:5 000

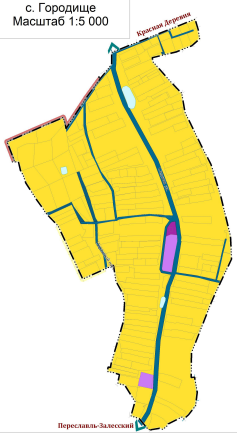

УСЛОВНЫЕ ОБОЗНАЧЕНИЯ

план сущ.

Границы субъектов Российской Федерации, муниципальных образований, населенных пунктов

Границы единиц административно-территориального деления Российской Федерации

Граница населенного пункта

Функциональные зоны

Жилые зоны

Зона застройки индивидуальными жилыми домами

Зона застройки малоэтажными жилыми домами (до 4 этажей, включая мансардный)

Многофункциональная общественно-деловая зона

Зона специализированной общественной застройки

Производственная зона

Зона инженерной инфраструктуры

Зона транспортной инфраструктуры

Зона садоводческих или огороднических некоммерческих товариществ

Производственная зона сельскохозяйственных предприятий

Иные зоны сельскохозяйственного назначения

Зона озеленённых территорий общего пользования (лесопарки, парки, сады, скверы, бульвары, городские леса)

Зона отдыха

Рекреационная зона

Зона спорта

Зона озеленённых территорий специального назначения

Зона акваторий

Иные зоны

Природные объекты

Поверхностные водные объекты

Водоток (река, ручей, канал)

Водоем (озеро, пруд, обводненный карьер, водохранилище)

Примечание:
1. Отображение территорий и объектов капитального строительства выполнены в соответствии с приказом Минэкономразвития России от 09.01.2018 №10

Масштаб 1:5 000

0 50 100 150 200 250 метров

Изм.	Кол.уч.	Лист	№ док.	Подп.	Дата				
Разраб.		Ефимьево 1:5							
ГАП		Ефимьево 1:5							
Нач.проекта		Ефимьево 1:5							

Муниципальный контракт 0627/17/0001297/0000/020007 от 20.02.2018 г.

Генеральный план городского округа города Переславль-Залесского

Стадия	Лист	Листов
П	3в	3

Функциональные и территориальные планировочные ограничения материалов

Разработано проектной организацией: ООО «Институт территориального планирования «Проект» г. Ярославль, ул. Свободы, 71, оф. 1