

Территория 1

д. Степанцево

Территория 2

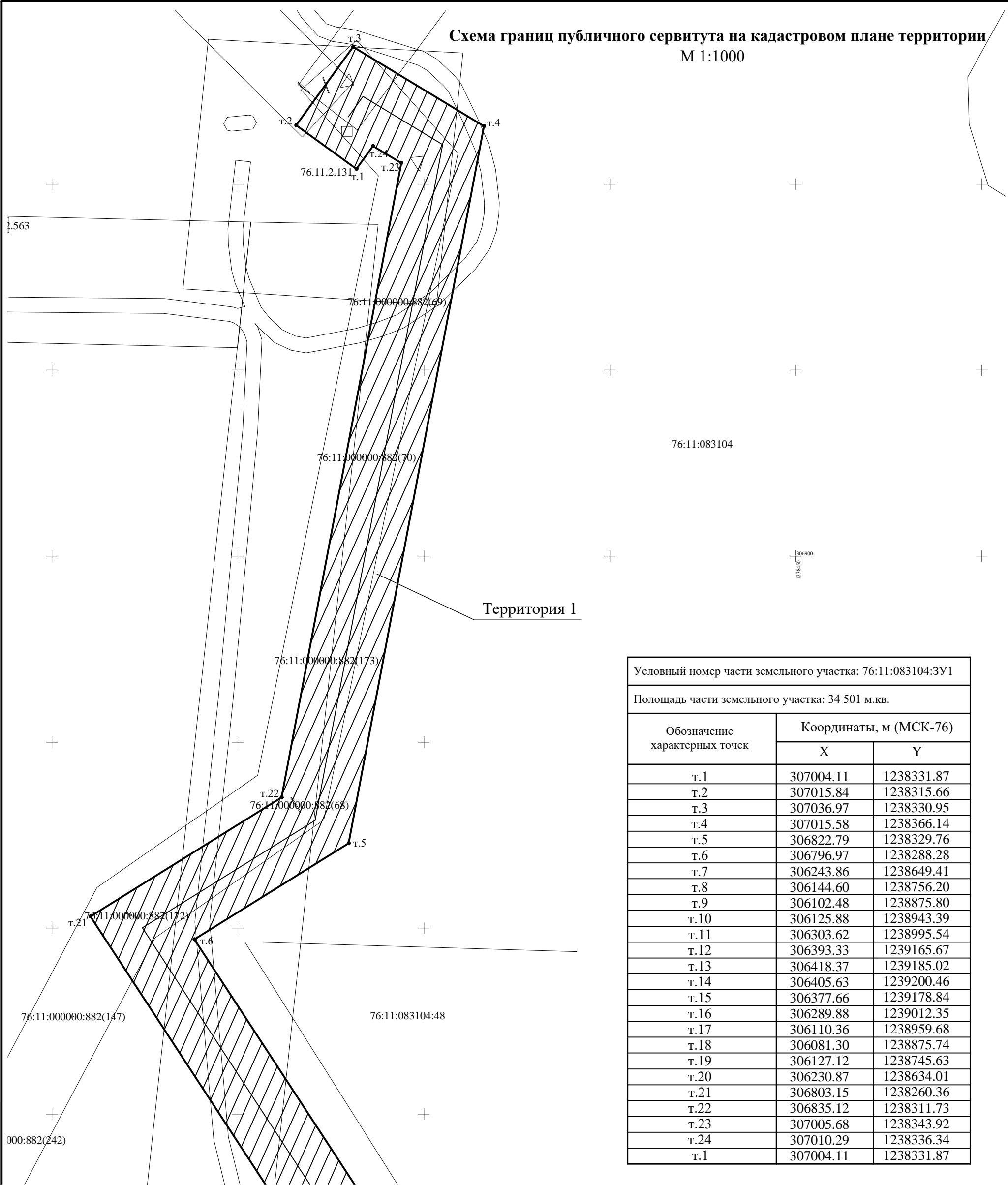
Территория 3

Территория 4

Территория 5

п. Сольба
Ярославская область,
Переславский район.

**Схема границ публичного сервитута на кадастровом плане территории
М 1:1000**



Условный номер части земельного участка: 76:11:083104:3У1		
Площадь части земельного участка: 34 501 м.кв.		
Обозначение характерных точек	Координаты, м (МСК-76)	
	X	Y
т.1	307004.11	1238331.87
т.2	307015.84	1238315.66
т.3	307036.97	1238330.95
т.4	307015.58	1238366.14
т.5	306822.79	1238329.76
т.6	306796.97	1238288.28
т.7	306243.86	1238649.41
т.8	306144.60	1238756.20
т.9	306102.48	1238875.80
т.10	306125.88	1238943.39
т.11	306303.62	1238995.54
т.12	306393.33	1239165.67
т.13	306418.37	1239185.02
т.14	306405.63	1239200.46
т.15	306377.66	1239178.84
т.16	306289.88	1239012.35
т.17	306110.36	1238959.68
т.18	306081.30	1238875.74
т.19	306127.12	1238745.63
т.20	306230.87	1238634.01
т.21	306803.15	1238260.36
т.22	306835.12	1238311.73
т.23	307005.68	1238343.92
т.24	307010.29	1238336.34
т.1	307004.11	1238331.87

Условные обозначения:

- — — — — - вновь образуемая часть границы, сведения о которой достаточны для её определения на местности
- — — — — - ось проектируемой ВЛИ-0,4 кВ

76:11:083104:3У1 - обозначение образуемой части земельного участка

76:11:083104 - номер кадастрового квартала

н1, н2 - характерная точка границы, сведения о которой позволяют однозначно определить её местоположение на местности

Согласовано:

(дата)

(подпись)

(ФИО)

Лист

2

Схема границ публичного сервитута на кадастровом плане территории

М 1:1000

Территория 1

76:11:083104:48

Схема границ публичного сервитута на кадастровом плане территории
М 1:1000

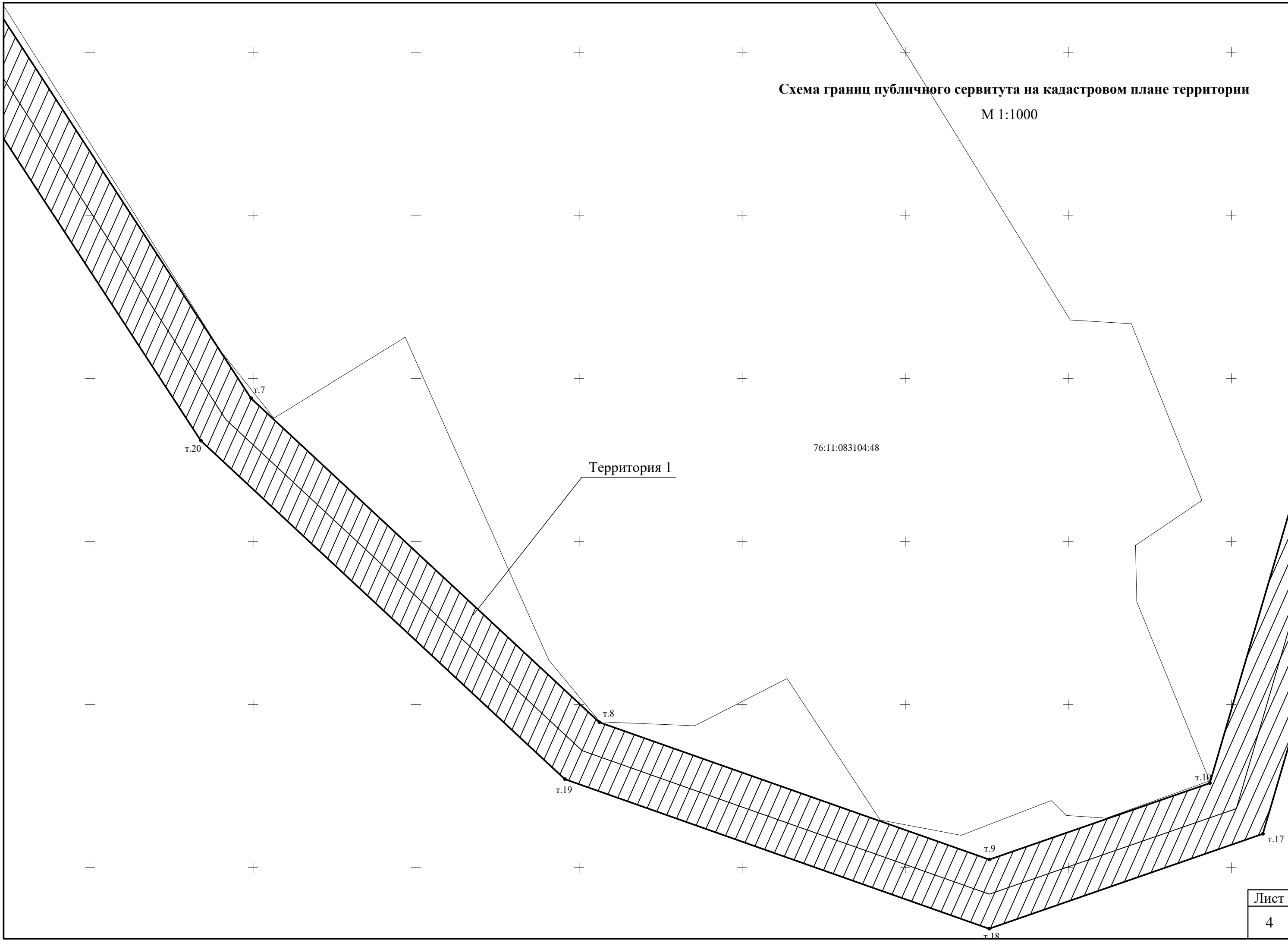


Схема границ публичного сервитута на кадастровом плане территории

М 1:1000

76:11:083104

76:11:083104:48

1206550
1239000

т.11

т.16

т.12

т.15

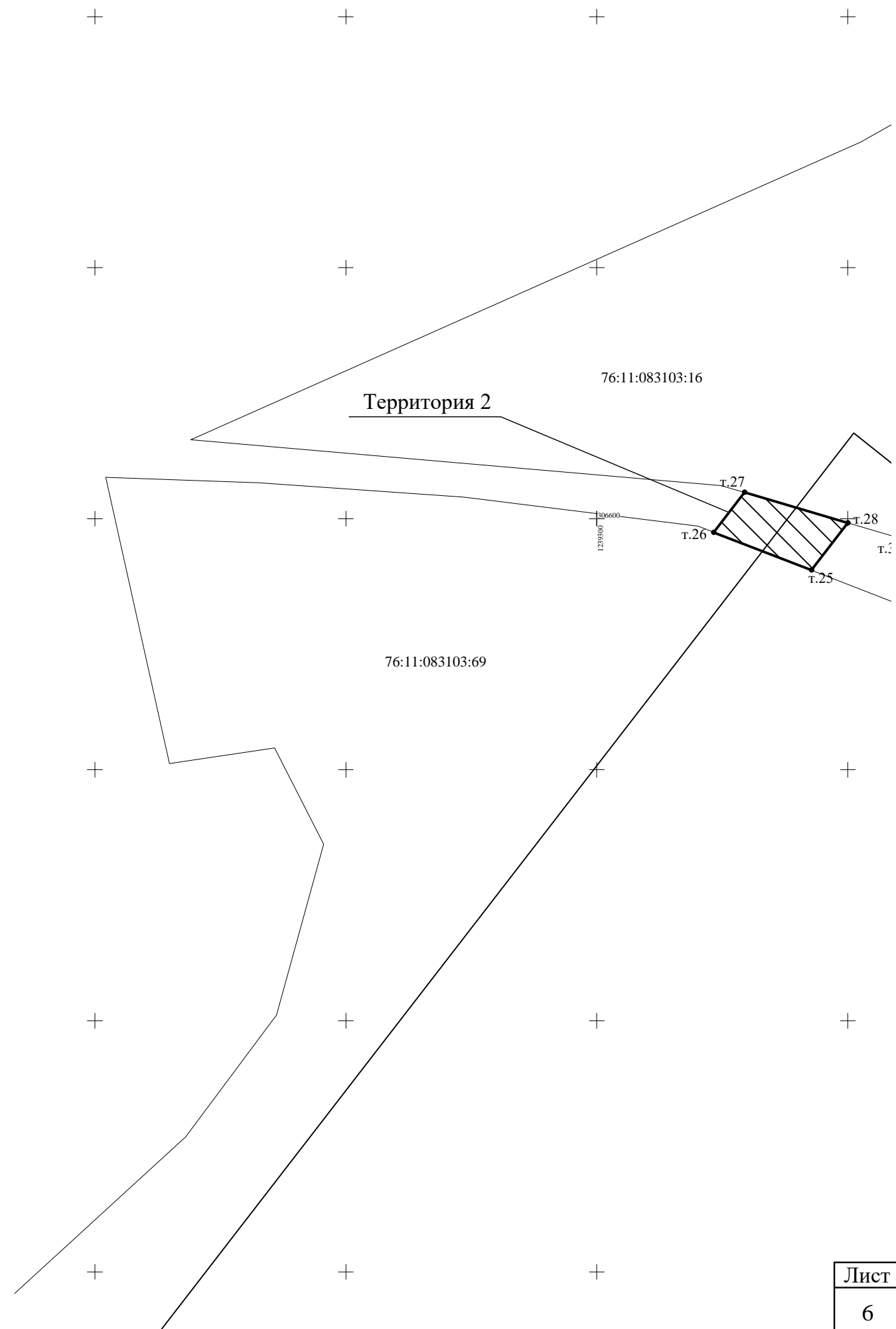
т.13

т.14

Территория 1

Схема границ публичного сервитута на кадастровом плане территории

М 1:1000



Условный номер части земельного участка: 76:11:083104:3У2		
Площадь части земельного участка: 219 м.кв.		
Обозначение характерных точек	Координаты, м (МСК-76)	
	X	Y
т.25	306589.74	1239342.73
т.26	306597.28	1239323.28
т.27	306605.22	1239329.42
т.28	306599.16	1239350.01
т.25	306589.74	1239342.73

Условные обозначения:

——— - вновь образуемая часть границы, сведения о которой достаточны для её определения на местности

— — — - ось проектируемой ВЛИ-0,4 кВ

76:11:083104:3У1 - обозначение образуемой части земельного участка

76:11:083104 - номер кадастрового квартала

н1, н2 - характерная точка границы, сведения о которой позволяют однозначно определить её местоположение на местности

Согласовано:

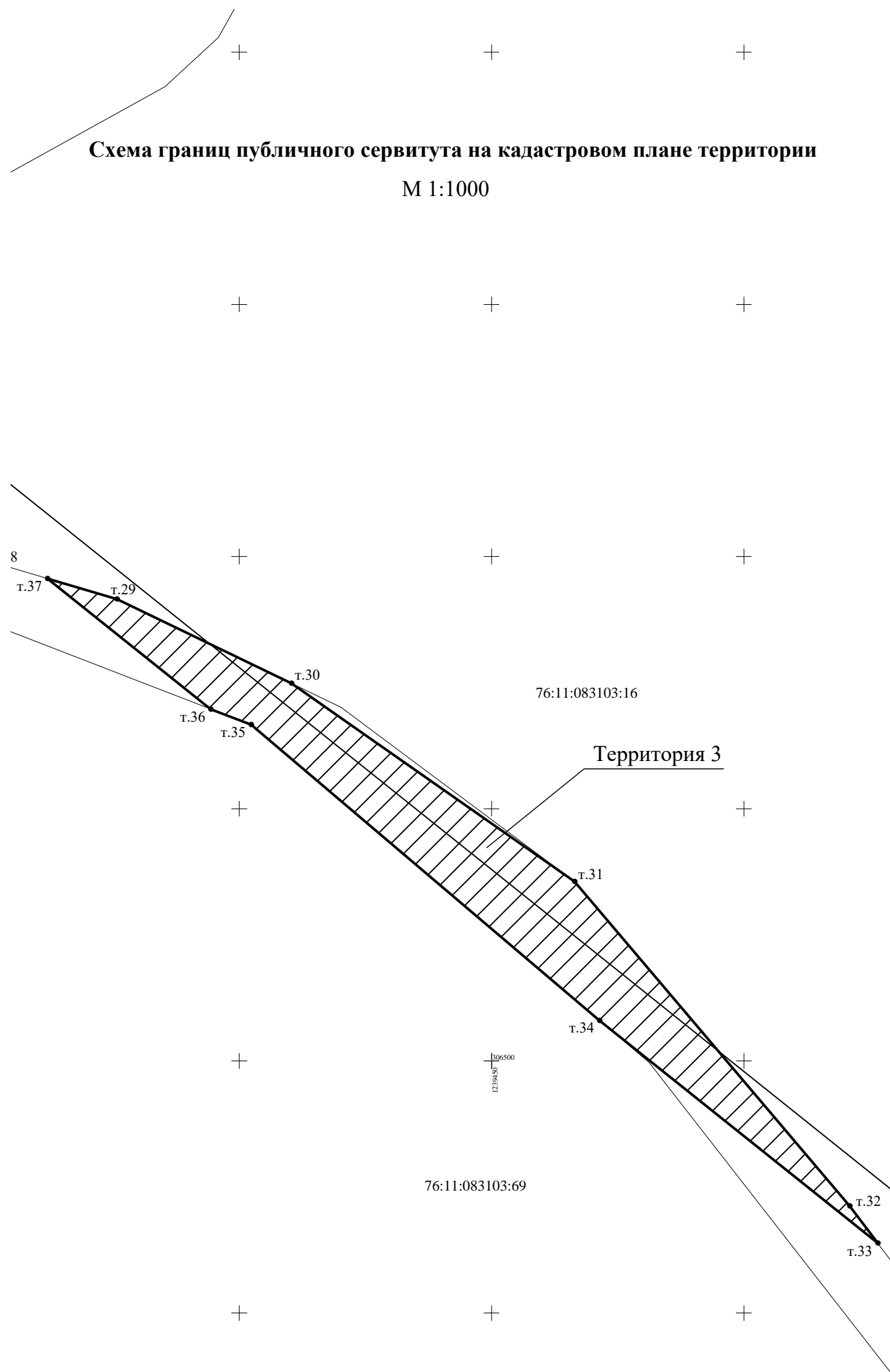
_____ (дата)

_____ (подпись)

_____ (ФИО)

Схема границ публичного сервитута на кадастровом плане территории

М 1:1000



Условный номер части земельного участка: 76:11:083104:3У3		
Площадь части земельного участка: 2 247 м.кв.		
Обозначение характерных точек	Координаты, м (МСК-76)	
	X	Y
т.29	306591.59	1239375.76
т.30	306574.85	1239410.34
т.31	306535.57	1239466.46
т.32	306471.26	1239520.97
т.33	306463.84	1239526.56
т.34	306508.01	1239471.42
т.35	306566.64	1239402.33
т.36	306569.73	1239394.34
т.37	306595.64	1239361.99
т.29	306591.59	1239375.76

Условные обозначения:

- - вновь образуемая часть границы, сведения о которой достаточны для её определения на местности
- — - ось проектируемой ВЛИ-0,4 кВ

76:11:083104:3У1 - обозначение образуемой части земельного участка

76:11:083104 - номер кадастрового квартала

н1, н2 - характерная точка границы, сведения о которой позволяют однозначно определить её местоположение на местности

Согласовано:

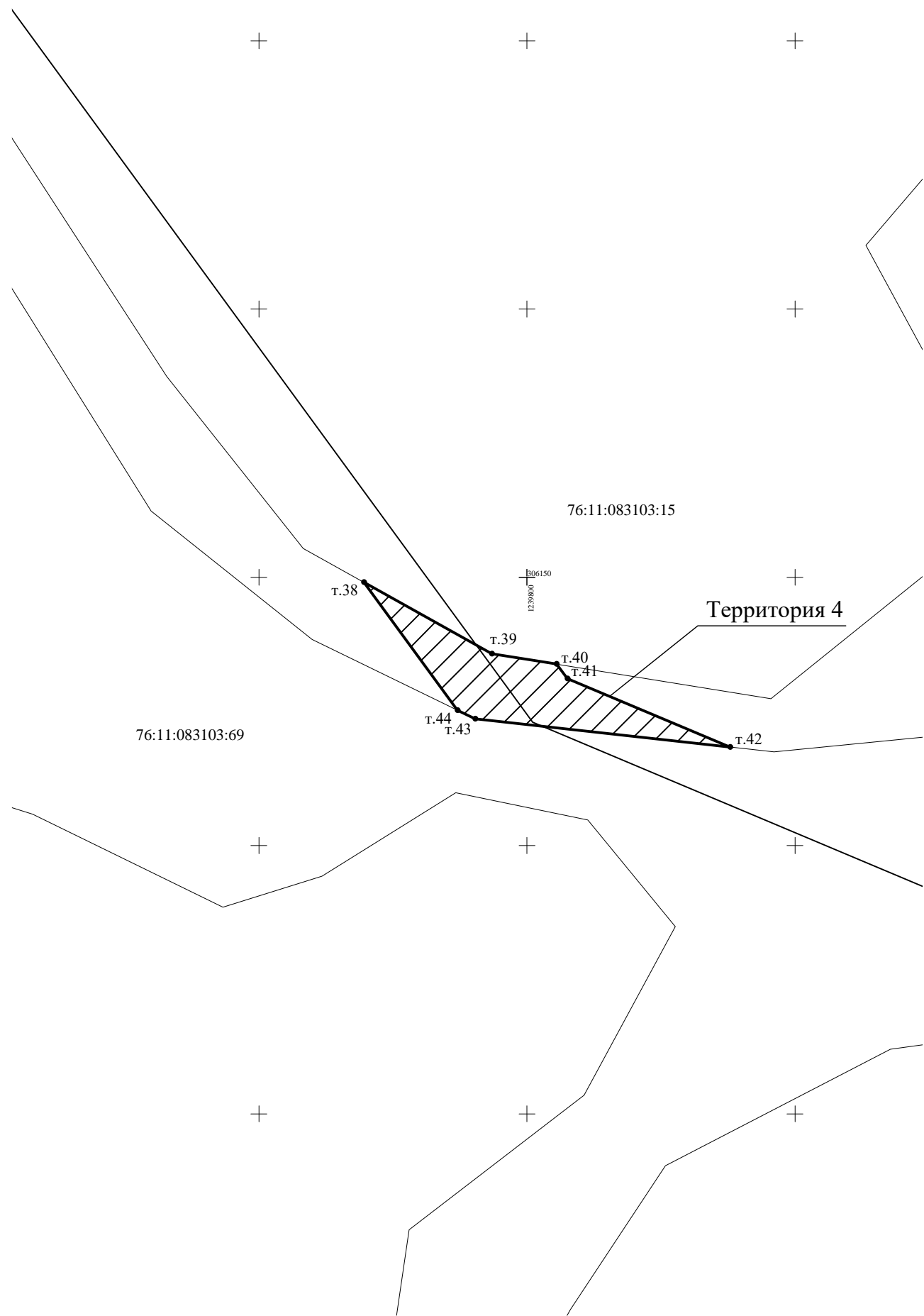
(дата)

(подпись)

(ФИО)

Схема границ публичного сервитута на кадастровом плане территории

М 1:1000



Условный номер части земельного участка: 76:11:083104:3У4		
Площадь части земельного участка: 522 м.кв.		
Обозначение характерных точек	Координаты, м (МСК-76)	
	X	Y
т.38	306149.06	1239769.60
т.39	306135.76	1239793.45
т.40	306133.81	1239805.53
т.41	306131.10	1239807.51
т.42	306118.34	1239837.91
т.43	306123.60	1239790.35
т.44	306125.21	1239787.04
т.38	306149.06	1239769.60

Условные обозначения:

- - вновь образуемая часть границы, сведения о которой достаточны для её определения на местности
- - - - ось проектируемой ВЛИ-0,4 кВ

76:11:083104:3У1 - обозначение образуемой части земельного участка

76:11:083104 - номер кадастрового квартала

н1, н2 - характерная точка границы, сведения о которой позволяют однозначно определить её местоположение на местности

Согласовано:

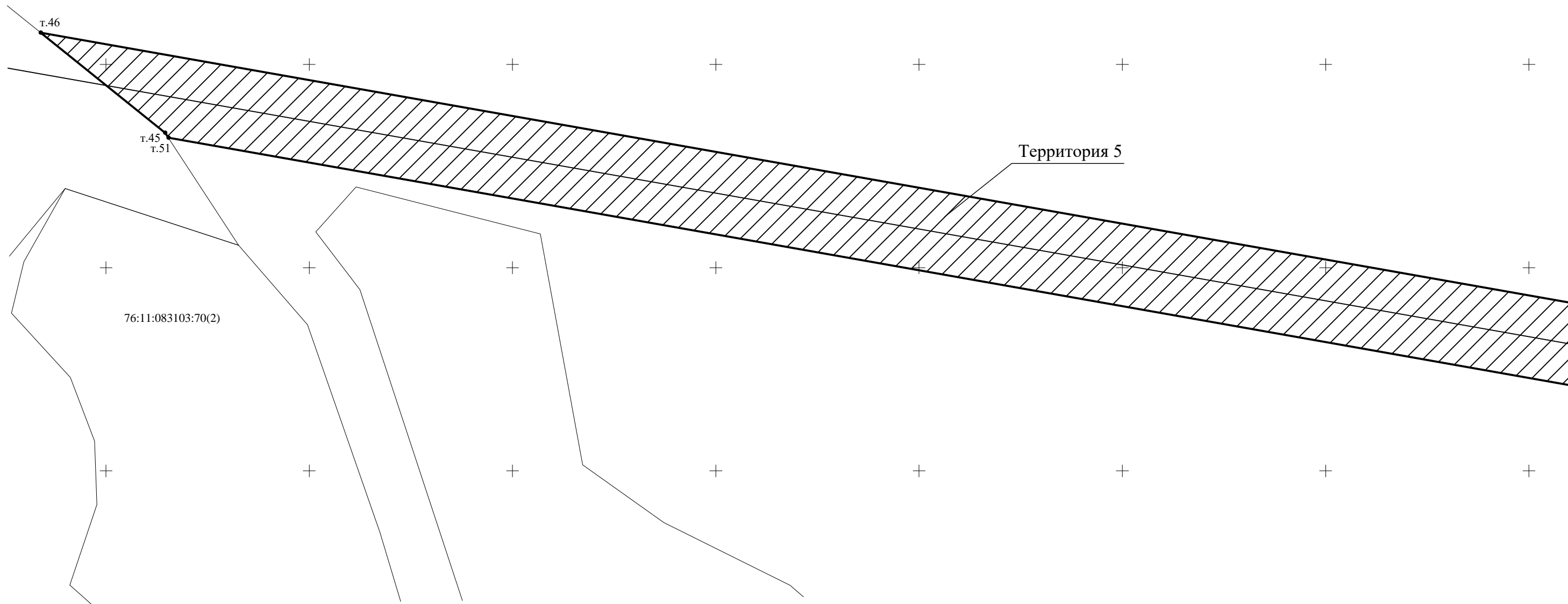
(дата)

(подпись)

(ФИО)

Схема границ публичного сервитута на кадастровом плане территории

М 1:1000



Условный номер части земельного участка: 76:11:083104:3У5		
Площадь части земельного участка: 15 387 м.кв.		
Обозначение характерных точек	Координаты, м (МСК-76)	
	X	Y
т.45	305933.21	1240264.53
т.46	305957.84	1240233.93
т.47	305829.24	1240962.32
т.48	305767.63	1240951.51
т.49	305760.68	1240929.98
т.50	305813.02	1240939.17
т.51	305931.98	1240265.32
т.45	305933.21	1240264.53

Условные обозначения:

- - вновь образуемая часть границы, сведения о которой достаточны для её определения на местности
- — — - ось проектируемой ВЛИ-0,4 кВ

76:11:083104:3У1 - обозначение образуемой части земельного участка

76:11:083104 - номер кадастрового квартала

n1, n2 - характерная точка границы, сведения о которой позволяют однозначно определить её местоположение на местности

Согласовано:

_____ (дата)

_____ (подпись)

_____ (ФИО)

Схема границ публичного сервитута на кадастровом плане территории

М 1:1000

