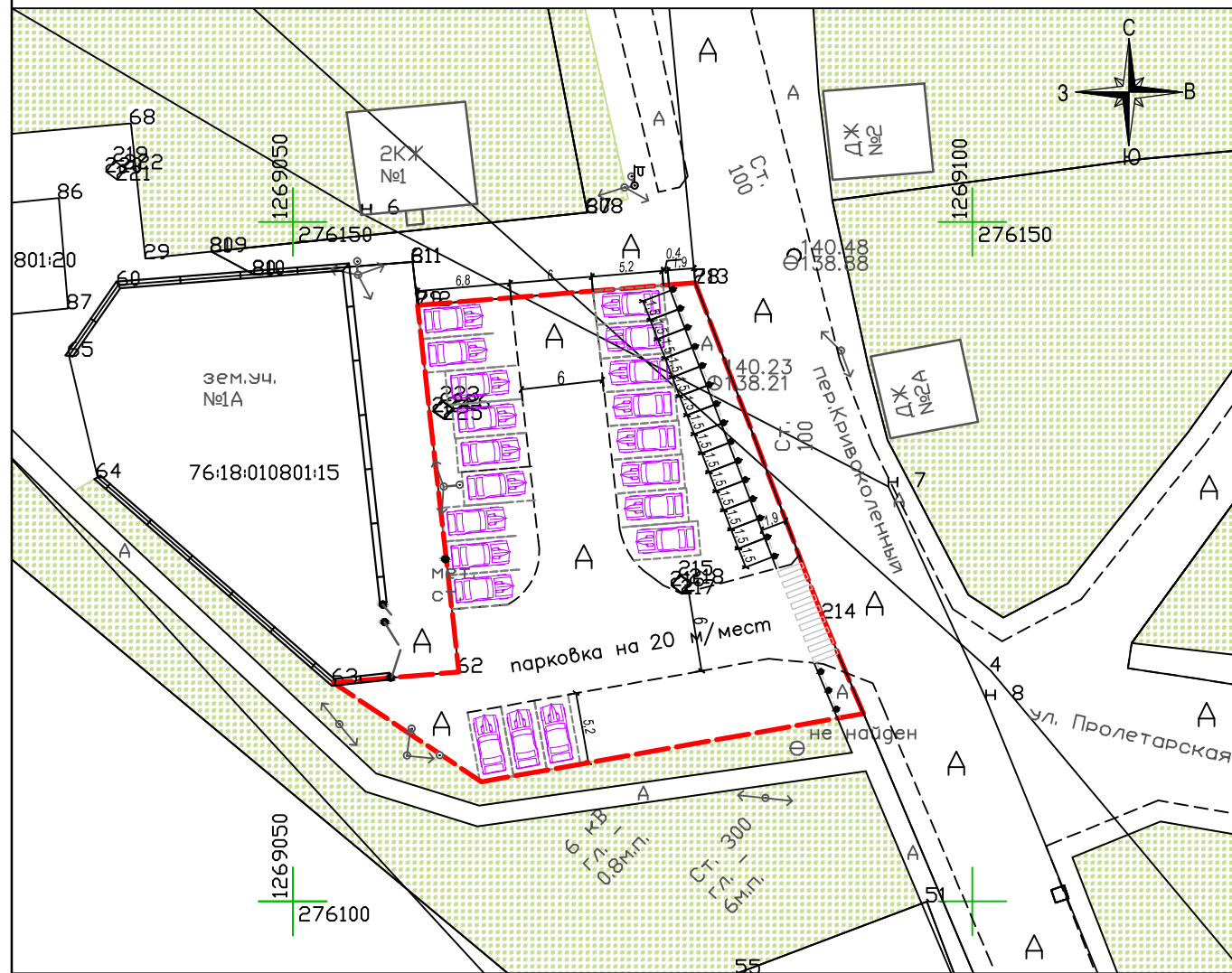


Схема планировочной организации земельного участка

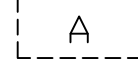

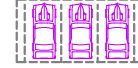


Ситуационная схема. М 1:10000




Площадь участка планируемого под парковку - 883 кв.м.

Условные обозначения:

-  граница рассматриваемой территории
-  существующие земельные участки
-  дорожное покрытие (асфальт)
-  плиточное покрытие
-  парковочные места
-  озеленение
-  пешеходный тротуар и ограничительные столбики

Условные обозначения:

-  земельный участок

						2021-03-04-ПЗУ					
						Заказчик:					
Изм.	Кол.	Лист	№ док.	Подпись	Дата	Схема размещения парковки на 20 м/мест по адресу: Ярославская обл., г Переславль-Залесский, пер. Кривоколенный.					
									Стадия	Лист	Листов
Директор				Эдельман А.В.					П		
ГАП				Эдельман И.В.		ООО "ГеоКадастр"					
Разработал				Эдельман И.В.							
						Схема планировочной организации земельного участка. М 1 : 500					