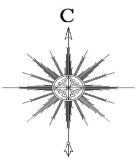


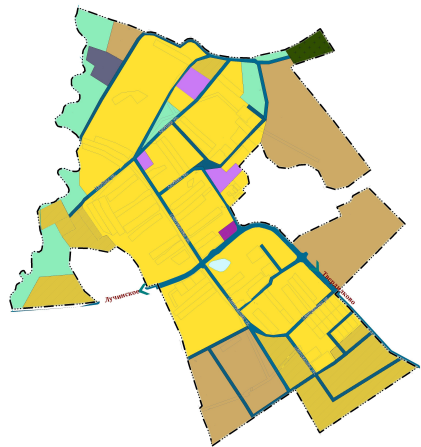
ГЕНЕРАЛЬНЫЙ ПЛАН

КАРТА ФУНКЦИОНАЛЬНЫХ ЗОН ГОРОДСКОГО ОКРУГА

с. Филимоново, д. Криушкино, с. Дмитриевское, с. Глебовское, с. Рахманово



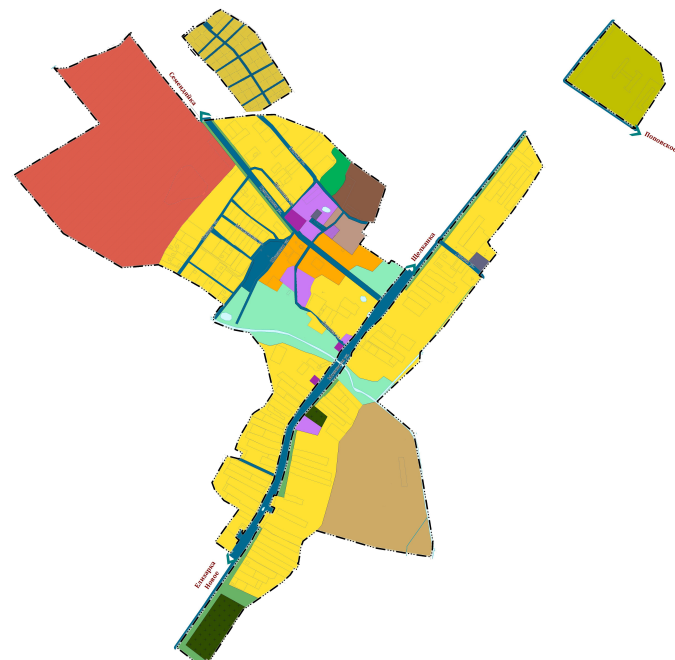
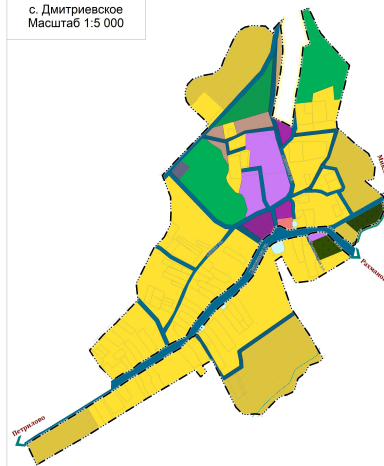
с. Филимоново  
Масштаб 1:5 000



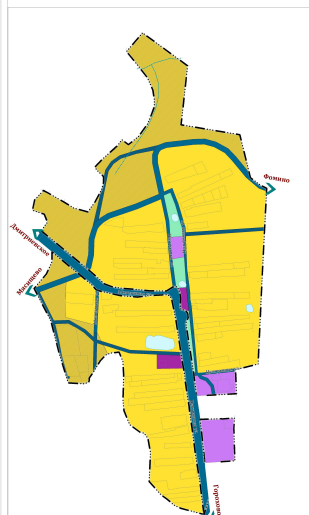
д. Криушкино  
Масштаб 1:5 000



с. Дмитриевское  
Масштаб 1:5 000



с. Глебовское  
Масштаб 1:5 000



с. Рахманово  
Масштаб 1:5 000

УСЛОВНЫЕ ОБОЗНАЧЕНИЯ


Границы субъектов Российской Федерации, муниципальных образований, населенных пунктов  
Границы объектов административно-территориального деления Российской Федерации  
Границы населенных пунктов

Функциональные зоны

- Зона исторического центра
- Зона историко-культурного наследия
- Зона историко-культурного наследия (для 4 и 5 видов земель населенных пунктов)
- Мультифункциональная общественно-деловая зона
- Зона индустриальной общественно-деловой территории
- Промышленная зона
- Коммерчесо-деловая зона
- Зона инженерно-инфраструктурной поддержки
- Зона транспортной инфраструктуры
- Промышленная зона (сельскохозяйственного назначения)
- Иные зоны сельскохозяйственного назначения
- Зона отдыха
- Рекреационная зона
- Зона отдыха
- Зона рекреационно-туристического назначения
- Зона рекреации
- Иные зоны

Природные объекты

- Ландшафтные объекты
- Водные объекты (водоемы)
- Водные объекты (ручьи, общепольные водоемы, водохранилища)



Муниципальное образование "Городской округ город Переславль-Залесский" Ярославской области		Генеральный план	
Муниципальное образование "Городской округ город Переславль-Залесский"		Муниципальное образование "Городской округ город Переславль-Залесский"	
№	Дата	№	Дата
1	2018	3	2018

Примечание:  
1. Обременение территории и объектов недвижимости строительства выделены в соответствии с приказом Минюста России от 09.01.2018 №10