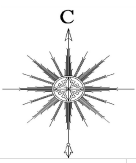


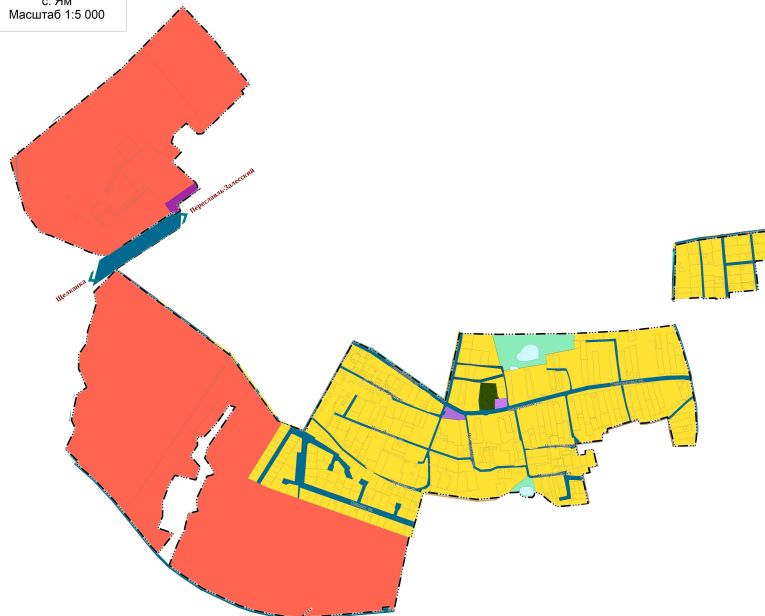
ГЕНЕРАЛЬНЫЙ ПЛАН

КАРТА ФУНКЦИОНАЛЬНЫХ ЗОН ГОРОДСКОГО ОКРУГА

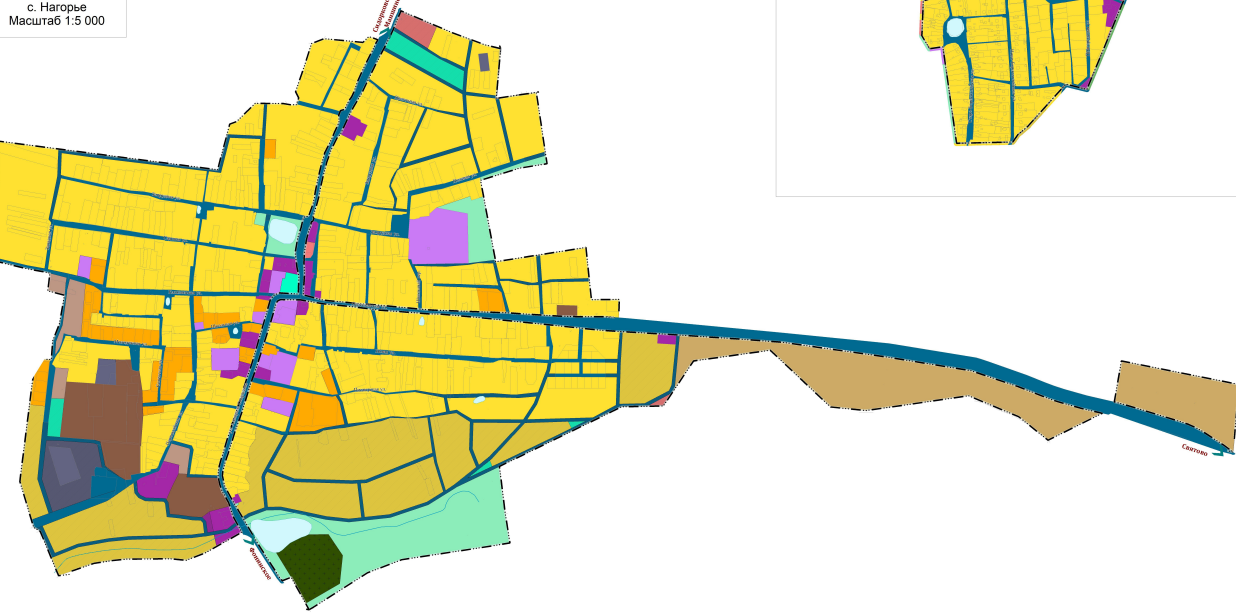
с. Ям, с. Борисоглебская Слобода, с. Троицкая Слобода, с. Никитская Слобода, п. Приозерный, с. Бектышево, с. Нагорье, с. Копнино



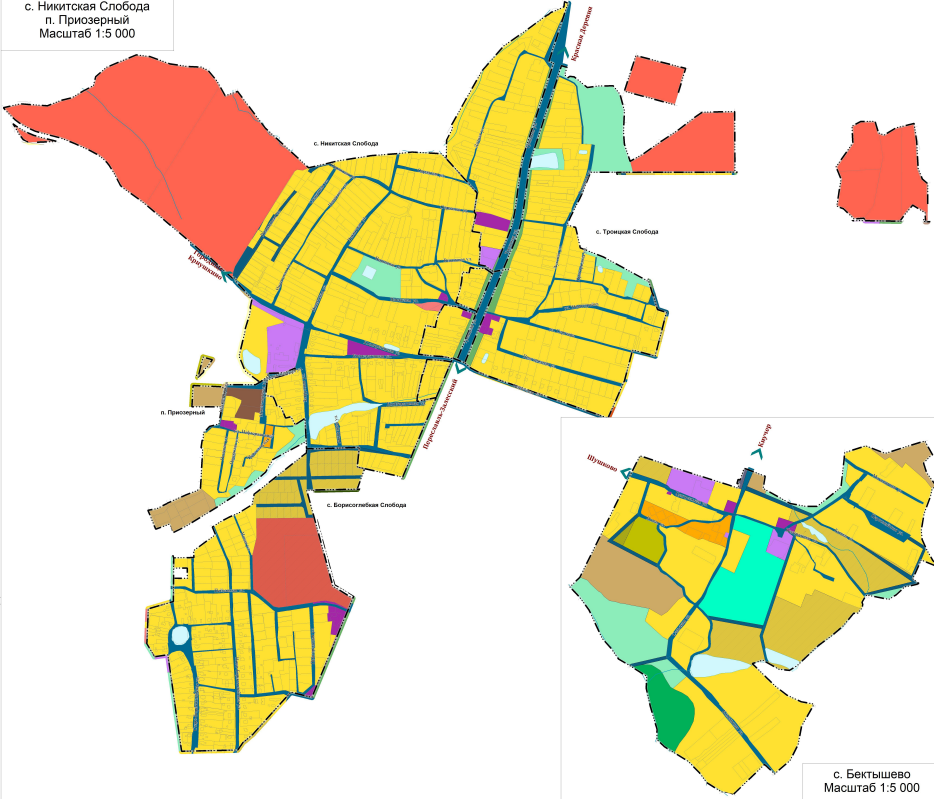
с. Ям
Масштаб 1:5 000



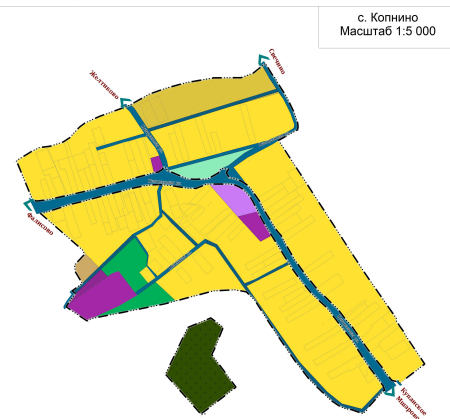
с. Нагорье
Масштаб 1:5 000



с. Борисоглебская Слобода
с. Троицкая Слобода
с. Никитская Слобода
п. Приозерный
Масштаб 1:5 000




с. Бектышево
Масштаб 1:5 000



с. Копнино
Масштаб 1:5 000

- УСЛОВНЫЕ ОБОЗНАЧЕНИЯ**
- Линии: черная — граница субъекта Российской Федерации, черная с белым пунктиром — граница муниципального образования, желтая с черным пунктиром — граница административно-территориального деления Российской Федерации.
- Граница населенного пункта: черная с белым пунктиром.
- Функциональные зоны:**
- Жилая зона
 - Зона застроенной территории (здания высотой до 4 этажей, включая гаражи)
 - Мультифункциональные общественно-деловые зоны
 - Зона рекреативной общественной застройки
 - Производственная зона
 - Комплексно-деловая зона
 - Зона инженерной инфраструктуры
 - Зона транспортной инфраструктуры
 - Производственная зона сельскохозяйственного назначения
 - Зона сельскохозяйственного назначения
 - Зона рекреации
 - Зона отдыха
 - Ландшафтная зона
 - Зона сквера
 - Зона зеленых территорий (общественные парки)
 - Зона озеленения
 - Зона леса
- Природные объекты:**
- Ландшафтные объекты:
- Водные объекты (рукав, канал)
 - Водные объекты (водоем, бассейн, пруд, водохранилище, водохранилище)



Примечание:
1. Сформированы территории и объекты капитального строительства функционального назначения в соответствии с принятым Местным нормативным актом от 09.01.2016 №10.

Муниципальное образование «Городской округ город Переславль-Залесский» Ярославской области		Генеральный план	
Муниципальное образование «Городской округ город Переславль-Залесский»		Муниципальное образование «Городской округ город Переславль-Залесский»	
№ документа	Дата утверждения	№ документа	Дата утверждения
1	09.01.2016	1	09.01.2016
2		2	
3		3	
4		4	
5		5	
6		6	
7		7	
8		8	
9		9	
10		10	
11		11	
12		12	
13		13	
14		14	
15		15	
16		16	
17		17	
18		18	
19		19	
20		20	
21		21	
22		22	
23		23	
24		24	
25		25	
26		26	
27		27	
28		28	
29		29	
30		30	
31		31	
32		32	
33		33	
34		34	
35		35	
36		36	
37		37	
38		38	
39		39	
40		40	
41		41	
42		42	
43		43	
44		44	
45		45	
46		46	
47		47	
48		48	
49		49	
50		50	
51		51	
52		52	
53		53	
54		54	
55		55	
56		56	
57		57	
58		58	
59		59	
60		60	
61		61	
62		62	
63		63	
64		64	
65		65	
66		66	
67		67	
68		68	
69		69	
70		70	
71		71	
72		72	
73		73	
74		74	
75		75	
76		76	
77		77	
78		78	
79		79	
80		80	
81		81	
82		82	
83		83	
84		84	
85		85	
86		86	
87		87	
88		88	
89		89	
90		90	
91		91	
92		92	
93		93	
94		94	
95		95	
96		96	
97		97	
98		98	
99		99	
100		100	