

**ПРОЕКТ ПЛАНИРОВКИ ТЕРРИТОРИИ
И
ПРОЕКТ МЕЖЕВАНИЯ ТЕРРИТОРИИ
СНТ «Златогорск»**

ПРОЕКТ МЕЖЕВАНИЯ ТЕРРИТОРИИ

**ТОМ II
ОСНОВНАЯ ЧАСТЬ.**

МАТЕРИАЛЫ ПО ОБОСНОВАНИЮ

Заказчик: ФОНД РАЗВИТИЯ СЕЛЬСКОГО ХОЗЯЙСТВА И ОРГАНИЧЕСКОГО ЗЕМЛЕДЕЛИЯ "АГРА"

Договор: от 27.09.2021 г.

Директор:



Эдельман А.В.

г. Переславль-Залесский
2022 г.

Инв. № подл.	Подп. и дата	Взам. инв. №					Лист
			ПЗ				
Изм.	Кол.у	Лист	№До	Подп.	Дата		

Содержание

Таблица 1

Раздел	Обозначение	Наименование	Стр.
	2022-02-10-ПМТ	Проект межевания территории	
1		Общие данные	2-27
2		Перечень и сведения о площади вновь образуемых земельных участков, способы их образования и виды разрешенного использования	28
3		Координаты границ вновь образованных земельных участков	28-119
4		Красные линии	119-128
5		Перечень и сведения о площади исключаемых земельных участков, способы их исключения и виды разрешенного использования	128-156
6		Перечень используемых нормативно-технических документов	156-157
		Графическая часть.	
1		Схема границ существующих участков.	
2		Схема границ образуемых участков	
3		Красные линии	
4		Охранные зоны инженерных коммуникаций	

Изм. № ПОДА.						ПЗ	Лист 2
	ВЗСМ. ИИВ. №						
ПОДП. И ДСТА							
ИИВ. № ПОДА.	Изм.	Кол.у	Лист	№До	Подп.	Дата	

1. Общие данные

Территория проектирования находится с южной стороны в непосредственной близости от с. Голоперово городского округа г. Переславль-Залесский. Площадь проектируемой территории составляет 66,64 га, квартал: 76:11:043802. Проектирование осуществляется в рамках заключенного договора при использовании:

-Инженерно-топографической съемки территории квартала в масштабе 1:500, выполненной ООО «ГеоКадастр».

- Кадастрового плана территории квартала (КПТ) от 2022г.

Проект разработан в системе координат, используемой для ведения государственного кадастра недвижимости МСК -76;

Проектируемый участок расположен:

В границах территории проектирования:

- объекты культурного наследия отсутствуют;
- объекты и предметы охраны (памятники) –отсутствуют;
- охранная зона существующей ЛЭП 0,4 кВ.

Инженерно-геологические ограничения – высокое содержание грунтовой воды.

Проектом межевания территории устанавливаются границы земельных участков:

- вновь образованных на неиспользуемой, свободной от прав территории квартала.

В настоящее время на территории проектирования СНТ "Златогорск" учтено в государственном кадастре недвижимости 314 земельных участков.

Таблица2

Номер п/п	Кадастровый номер объекта недвижимости	Вид объекта недвижимости	Адрес	Площадь	Категория земель	Виды разрешенного использования
1	2	3	4	5	6	7
1.	76:11:043802:416	Земельный участок	Местоположение установлено относительно ориентира, расположенного в границах участка. Почтовый адрес ориентира: 152046, Ярославская область, Переславский р-н, дп Чудное, ул Полевая, д 78	1500	Земли сельскохозяйственного назначения	ведение садоводства
2.	76:11:043802:417	Земельный участок	Местоположение установлено относительно ориентира, расположенного в границах участка. Почтовый адрес ориентира: 152046, Ярославская область, Переславский р-н, дп Чудное, ул Полевая, д 8	1516	Земли сельскохозяйственного назначения	ведение садоводства
3.	76:11:043802:418	Земельный участок	152046, Ярославская область, Переславский р-н, с/о Глебовский, ул Цветочная	1498	Земли сельскохозяйственного назначения	ведение садоводства
4.	76:11:043802:419	Земельный участок	Местоположение установлено относительно ориентира, располо-	1500	Земли сельскохозяйственного назначения	ведение садоводства

Изм. № ПОДА.	ПОДА. И ДАТА	ВЗМ. ИИВ. №

Изм.	Кол.у	Лист	№До	Подп.	Дата

ПЗ

Лист

3

			женного в границах участка. Почтовый адрес ориентира: 152046, Ярославская область, Переславский р-н, с/о Глебовский, ул Новая			
5.	76:11:043802:420	Земельный участок	152046, Ярославская область, Переславский р-н, с/о Глебовский, ул Цветочная	1571	Земли сельскохозяйственного назначения	ведение садоводства
6.	76:11:043802:421	Земельный участок	152046, Ярославская область, Переславский р-н	1581	Земли сельскохозяйственного назначения	ведение садоводства
7.	76:11:043802:422	Земельный участок	Местоположение установлено относительно ориентира, расположенного в границах участка. Почтовый адрес ориентира: Ярославская область, Переславский р-н	1518	Земли сельскохозяйственного назначения	ведение садоводства
8.	76:11:043802:423	Земельный участок	Местоположение установлено относительно ориентира, расположенного в границах участка. Почтовый адрес ориентира: 152046, Ярославская область, Переславский р-н	1504	Земли сельскохозяйственного назначения	ведение садоводства
9.	76:11:043802:424	Земельный участок	Местоположение установлено относительно ориентира, расположенного в границах участка. Почтовый адрес ориентира: 152046, Ярославская область, Переславский р-н	1504	Земли сельскохозяйственного назначения	ведение садоводства
10.	76:11:043802:425	Земельный участок	Местоположение установлено относительно ориентира, расположенного в границах участка. Почтовый адрес ориентира: 152046, Ярославская область, Переславский р-н, Глебовский	1505	Земли сельскохозяйственного назначения	ведение садоводства
11.	76:11:043802:426	Земельный участок	Местоположение установлено относительно ориентира, расположенного в границах участка. Почтовый адрес ориентира: 152046, Ярославская область, Пере-	1541	Земли сельскохозяйственного назначения	Для дачного строительства

И№в. № подл.	Подп. и дата	Взм. инв. №

Изм.	Кол.у	Лист	№До	Подп.	Дата

ПЗ

Лист

4

			славский р-н, Глебовский			
12.	76:11:043802:427	Земельный участок	152046, Ярославская область, Переславский р-н, Глебовский	1545	Земли сельскохозяйственного назначения	ведение садоводства
13.	76:11:043802:428	Земельный участок	152046, Ярославская область, Переславский р-н	1500	Земли сельскохозяйственного назначения	ведение садоводства
14.	76:11:043802:429	Земельный участок	152046, Ярославская область, Переславский р-н	1500	Земли сельскохозяйственного назначения	ведение садоводства
15.	76:11:043802:430	Земельный участок	152046, Ярославская область, Переславский р-н	1500	Земли сельскохозяйственного назначения	ведение садоводства
16.	76:11:043802:431	Земельный участок	152046, Ярославская область, Переславский р-н	1542	Земли сельскохозяйственного назначения	ведение садоводства
17.	76:11:043802:432	Земельный участок	152046, Ярославская область, Переславский р-н	174787	Земли сельскохозяйственного назначения	Для общего пользования
18.	76:11:043802:433	Земельный участок	152046, Ярославская область, Переславский р-н, с/о Глебовский	1500	Земли сельскохозяйственного назначения	Ведение садоводства
19.	76:11:043802:434	Земельный участок	Местоположение установлено относительно ориентира, расположенного в границах участка. Почтовый адрес ориентира: Ярославская область, Переславский р-н	1493	Земли сельскохозяйственного назначения	ведение садоводства
20.	76:11:043802:435	Земельный участок	152046, Ярославская область, Переславский р-н	1509	Земли сельскохозяйственного назначения	ведение садоводства
21.	76:11:043802:436	Земельный участок	Местоположение установлено относительно ориентира, расположенного в границах участка. Почтовый адрес ориентира: 152046, Ярославская область, Переславский р-н	1498	Земли сельскохозяйственного назначения	ведение садоводства
22.	76:11:043802:437	Земельный участок	Местоположение установлено относительно ориентира, расположенного в границах участка. Почтовый адрес ориентира: 152046, Ярославская область, Переславский р-н	1507	Земли сельскохозяйственного назначения	ведение садоводства
23.	76:11:043802:438	Земельный участок	152046, Ярославская область, Переславский р-н	1538	Земли сельскохозяйственного назначения	ведение садоводства
24.	76:11:043802:439	Земельный участок	152046, Ярославская область, Переславский р-н	1495	Земли сельскохозяйственного назначения	Ведение садоводства
25.	76:11:043802:440	Земельный участок	Местоположение установлено относительно ориентира, расположенного в границах участка. Почтовый адрес ориентира: 152046, Ярослав-	1545	Земли сельскохозяйственного назначения	ведение садоводства

И№в. № подл.	Подп. и дата	Взм. инв. №

Изм.	Кол.у	Лист	№До	Подп.	Дата

ПЗ

Лист

5

			ская область, Переславский р-н			
26.	76:11:043802:441	Земельный участок	152046, Ярославская область, Переславский р-н	1514	Земли сельскохозяйственного назначения	ведение садоводства
27.	76:11:043802:442	Земельный участок	Местоположение установлено относительно ориентира, расположенного в границах участка. Почтовый адрес ориентира: 152046, Ярославская область, Переславский р-н	1513	Земли сельскохозяйственного назначения	ведение садоводства
28.	76:11:043802:443	Земельный участок	152046, Ярославская область, Переславский р-н	1499	Земли сельскохозяйственного назначения	Ведение садоводства
29.	76:11:043802:444	Земельный участок	152046, Ярославская область, Переславский р-н	1513	Земли сельскохозяйственного назначения	ведение садоводства
30.	76:11:043802:445	Земельный участок	152046, Ярославская область, Переславский р-н	1494	Земли сельскохозяйственного назначения	ведение садоводства
31.	76:11:043802:446	Земельный участок	Местоположение установлено относительно ориентира, расположенного в границах участка. Почтовый адрес ориентира: 152046, Ярославская область, Переславский р-н	1498	Земли сельскохозяйственного назначения	ведение садоводства
32.	76:11:043802:447	Земельный участок	Местоположение установлено относительно ориентира, расположенного в границах участка. Почтовый адрес ориентира: 152046, Ярославская область, Переславский р-н	1516	Земли сельскохозяйственного назначения	ведение садоводства
33.	76:11:043802:448	Земельный участок	152046, Ярославская область, Переславский р-н	1511	Земли сельскохозяйственного назначения	ведение садоводства
34.	76:11:043802:449	Земельный участок	Местоположение установлено относительно ориентира, расположенного в границах участка. Почтовый адрес ориентира: 152046, Ярославская область, Переславский р-н	1527	Земли сельскохозяйственного назначения	Ведение садоводства
35.	76:11:043802:450	Земельный участок	152046, Ярославская область, Переславский р-н	1501	Земли сельскохозяйственного назначения	ведение садоводства
36.	76:11:043802:451	Земельный участок	Местоположение установлено относительно ориентира, расположенного в границах участка. Почтовый адрес ориентира: 152046, Ярославская область, Переславский р-н, дп Чудное, ул Парковая, д 21	1530	Земли сельскохозяйственного назначения	ведение садоводства
37.	76:11:043802:452	Земельный	152046, Ярославская	1955	Земли сельскохозяйственного назначения	ведение садоводства

И№в. № ПОДА.	ПОДА. И ДАТА	ВЗМ. И№В. №

Изм.	Кол.у	Лист	№До	Подп.	Дата

ПЗ

Лист

6

		участок	область, Переславский р-н, дп Чудное, ул Центральная, д 22		заяственного назначения	водства
38.	76:11:043802:453	Земельный участок	Местоположение установлено относительно ориентира, расположенного в границах участка. Почтовый адрес ориентира: 152046, Ярославская область, Переславский р-н, дп Чудное, ул Центральная, д 23	1509	Земли сельскохозяйственного назначения	ведение садоводства
39.	76:11:043802:454	Земельный участок	Местоположение установлено относительно ориентира, расположенного в границах участка. Почтовый адрес ориентира: 152046, Ярославская область, Переславский р-н	1500	Земли сельскохозяйственного назначения	ведение садоводства
40.	76:11:043802:455	Земельный участок	152046, Ярославская область, Переславский р-н	1500	Земли сельскохозяйственного назначения	Ведение садоводства
41.	76:11:043802:456	Земельный участок	Местоположение установлено относительно ориентира, расположенного в границах участка. Почтовый адрес ориентира: 152046, Ярославская область, Переславский р-н	1500	Земли сельскохозяйственного назначения	Для дачного строительства
42.	76:11:043802:457	Земельный участок	152046, Ярославская область, Переславский р-н	1500	Земли сельскохозяйственного назначения	ведение садоводства
43.	76:11:043802:458	Земельный участок	152046, Ярославская область, Переславский р-н	1500	Земли сельскохозяйственного назначения	Ведение садоводства
44.	76:11:043802:459	Земельный участок	Местоположение установлено относительно ориентира, расположенного в границах участка. Почтовый адрес ориентира: 152046, Ярославская область, Переславский р-н, Глебовский	1500	Земли сельскохозяйственного назначения	ведение садоводства
45.	76:11:043802:460	Земельный участок	152046, Ярославская область, Переславский р-н, с/о Глебовский, ул Вишневая	1500	Земли сельскохозяйственного назначения	ведение садоводства
46.	76:11:043802:461	Земельный участок	152046, Ярославская область, Переславский р-н	1500	Земли сельскохозяйственного назначения	ведение садоводства
47.	76:11:043802:462	Земельный участок	152046, Ярославская область, Переславский р-н	1500	Земли сельскохозяйственного назначения	ведение садоводства
48.	76:11:043802:463	Земельный участок	152046, Ярославская область, Переславский р-н	1500	Земли сельскохозяйственного назначения	ведение садоводства
49.	76:11:043802:464	Земельный участок	Местоположение установлено относительно ориентира, располо-	1500	Земли сельскохозяйственного назначения	ведение садоводства

Изм. № ПОДА.	ПОДА. И ДАТА	ВЗМ. И НВ. №

Изм.	Кол.у	Лист	№До	Подп.	Дата

ПЗ

			женного в границах участка. Почтовый адрес ориентира: 152046, Ярославская область, Переславский р-н			
50.	76:11:043802:465	Земельный участок	Местоположение установлено относительно ориентира, расположенного в границах участка. Почтовый адрес ориентира: 152046, Ярославская область, Переславский р-н	1500	Земли сельскохозяйственного назначения	ведение садоводства
51.	76:11:043802:466	Земельный участок	Местоположение установлено относительно ориентира, расположенного в границах участка. Почтовый адрес ориентира: 152046, Ярославская область, Переславский р-н, Глебовский	1500	Земли сельскохозяйственного назначения	ведение садоводства
52.	76:11:043802:467	Земельный участок	152046, Ярославская область, Переславский р-н, с/о Глебовский, ул Садовая	1500	Земли сельскохозяйственного назначения	ведение садоводства
53.	76:11:043802:468	Земельный участок	Местоположение установлено относительно ориентира, расположенного в границах участка. Почтовый адрес ориентира: 152046, Ярославская область, Переславский р-н	1500	Земли сельскохозяйственного назначения	ведение садоводства
54.	76:11:043802:469	Земельный участок	152046, Ярославская область, Переславский р-н	1500	Земли сельскохозяйственного назначения	ведение садоводства
55.	76:11:043802:470	Земельный участок	152046, Ярославская область, Переславский р-н, с/о Глебовский	1500	Земли сельскохозяйственного назначения	ведение садоводства
56.	76:11:043802:471	Земельный участок	152046, Ярославская область, Переславский р-н	1500	Земли сельскохозяйственного назначения	ведение садоводства
57.	76:11:043802:472	Земельный участок	Местоположение установлено относительно ориентира, расположенного в границах участка. Почтовый адрес ориентира: 152046, Ярославская область, Переславский р-н	1500	Земли сельскохозяйственного назначения	ведение садоводства

И№в. № подл.	Подп. и дата	Взам. инв. №
Изм.	Кол.у	Лист
№До	Подп.	Дата

58.	76:11:043802:473	Земельный участок	Местоположение установлено относительно ориентира, расположенного в границах участка. Почтовый адрес ориентира: 152046, Ярославская область, Переславский р-н	1500	Земли сельскохозяйственного назначения	ведение садоводства
59.	76:11:043802:474	Земельный участок	Ярославская область, Переславский р-н	1500	Земли сельскохозяйственного назначения	ведение садоводства
60.	76:11:043802:475	Земельный участок	152046, Ярославская область, Переславский р-н	1500	Земли сельскохозяйственного назначения	ведение садоводства
61.	76:11:043802:476	Земельный участок	152046, Ярославская область, Переславский р-н, дп Чудное, ул Вишневая	1500	Земли сельскохозяйственного назначения	Ведение садоводства
62.	76:11:043802:477	Земельный участок	Местоположение установлено относительно ориентира, расположенного в границах участка. Почтовый адрес ориентира: 152046, Ярославская область, Переславский р-н	1500	Земли сельскохозяйственного назначения	ведение садоводства
63.	76:11:043802:478	Земельный участок	152046, Ярославская область, Переславский р-н, Глебовский	1500	Земли сельскохозяйственного назначения	Ведение садоводства
64.	76:11:043802:479	Земельный участок	Местоположение установлено относительно ориентира, расположенного в границах участка. Почтовый адрес ориентира: 152046, Ярославская область, Переславский р-н	1500	Земли сельскохозяйственного назначения	ведение садоводства
65.	76:11:043802:480	Земельный участок	152046, Ярославская область, Переславский р-н	1500	Земли сельскохозяйственного назначения	ведение садоводства
66.	76:11:043802:481	Земельный	Ярославская область,	1500	Земли сельско-	Ведение садо-

Инв. № подл.	Взм. инв. №
	Подп. и дата

Изм.	Кол.у	Лист	№До	Подп.	Дата
------	-------	------	-----	-------	------

ПЗ

Лист

9

		участок	Переславский р-н		хозяйственного назначения	водства
67.	76:11:043802:482	Земельный участок	Местоположение установлено относительно ориентира, расположенного в границах участка. Почтовый адрес ориентира: 152046, Ярославская область, Переславский р-н	1500	Земли сельскохозяйственного назначения	ведение садоводства
68.	76:11:043802:483	Земельный участок	Местоположение установлено относительно ориентира, расположенного в границах участка. Почтовый адрес ориентира: 152046, Ярославская область, Переславский р-н	1500	Земли сельскохозяйственного назначения	ведение садоводства
69.	76:11:043802:484	Земельный участок	152046, Ярославская область, Переславский р-н	1500	Земли сельскохозяйственного назначения	ведение садоводства
70.	76:11:043802:485	Земельный участок	Местоположение установлено относительно ориентира, расположенного в границах участка. Почтовый адрес ориентира: 152046, Ярославская область, Переславский р-н, дп Чудное, ул Садовая, д 110	1500	Земли сельскохозяйственного назначения	ведение садоводства
71.	76:11:043802:486	Земельный участок	152046, Ярославская область, Переславский р-н	1500	Земли сельскохозяйственного назначения	ведение садоводства
72.	76:11:043802:487	Земельный участок	Местоположение установлено относительно ориентира, расположенного в границах участка. Почтовый адрес ориентира: 152046, Ярославская область, Переславский р-н	1500	Земли сельскохозяйственного назначения	ведение садоводства
73.	76:11:043802:488	Земельный участок	152046, Ярославская область, Переславский р-н	1500	Земли сельскохозяйственного назначения	ведение садоводства
74.	76:11:043802:489	Земельный участок	152046, Ярославская область, Переславский р-н, Глебовский	1500	Земли сельскохозяйственного назначения	ведение садоводства
75.	76:11:043802:490	Земельный участок	Местоположение установлено относительно ориентира, расположенного в границах участка. Почтовый адрес ориентира: 152046, Ярославская область, Переславский р-н, ул Полевая	1500	Земли сельскохозяйственного назначения	ведение садоводства
76.	76:11:043802:491	Земельный участок	Местоположение установлено относительно ориентира, расположенного в границах участка. Почтовый адрес ориен-	1810	Земли сельскохозяйственного назначения	ведение садоводства

И№в. № подл.	Подп. и дата	Взам. инв. №

Изм.	Кол.у	Лист	№До	Подп.	Дата

ПЗ

			тира: 152046, Ярославская область, Переславский р-н			
77.	76:11:043802:492	Земельный участок	152046, Ярославская область, Переславский р-н	1510	Земли сельскохозяйственного назначения	ведение садоводства
78.	76:11:043802:493	Земельный участок	Ярославская область, Переславский р-н	1500	Земли сельскохозяйственного назначения	Ведение садоводства
79.	76:11:043802:494	Земельный участок	152046, Ярославская область, Переславский р-н	1555	Земли сельскохозяйственного назначения	ведение садоводства
80.	76:11:043802:495	Земельный участок	152046, Ярославская область, Переславский р-н, дп Чудное, ул Зеленая, д 120	1108	Земли сельскохозяйственного назначения	Ведение садоводства
81.	76:11:043802:496	Земельный участок	Местоположение установлено относительно ориентира, расположенного в границах участка. Почтовый адрес ориентира: 152046, Ярославская область, Переславский р-н	1547	Земли сельскохозяйственного назначения	ведение садоводства
82.	76:11:043802:497	Земельный участок	152046, Ярославская область, Переславский р-н, ул Полевая	1522	Земли сельскохозяйственного назначения	ведение садоводства
83.	76:11:043802:498	Земельный участок	Местоположение установлено относительно ориентира, расположенного в границах участка. Почтовый адрес ориентира: 152046, Ярославская область, Переславский р-н, дп Чудное, ул Полевая, уч 125	1500	Земли сельскохозяйственного назначения	ведение садоводства
84.	76:11:043802:499	Земельный участок	152046, Ярославская область, Переславский р-н	1517	Земли сельскохозяйственного назначения	Ведение садоводства
85.	76:11:043802:500	Земельный участок	Ярославская область, Переславский р-н	1575	Земли сельскохозяйственного назначения	ведение садоводства
86.	76:11:043802:501	Земельный участок	Местоположение установлено относительно ориентира, расположенного в границах участка. Почтовый адрес ориентира: 152046, Ярославская область, Переславский р-н	1500	Земли сельскохозяйственного назначения	ведение садоводства
87.	76:11:043802:502	Земельный участок	152046, Ярославская область, Переславский р-н	1505	Земли сельскохозяйственного назначения	ведение садоводства
88.	76:11:043802:503	Земельный участок	Местоположение установлено относительно ориентира, расположенного в границах участка. Почтовый адрес ориентира: 152046, Ярославская область, Переславский р-н, дп Чудное, ул Полевая, д 128	1656	Земли сельскохозяйственного назначения	ведение садоводства

Инд. № подл.	Подп. и дата	Взам. инв. №
Изм.	Кол.у	Лист
№До	Подп.	Дата

ПЗ

89.	76:11:043802:504	Земельный участок	Местоположение установлено относительно ориентира, расположенного в границах участка. Почтовый адрес ориентира: 152046, Ярославская область, Переславский р-н, Глебовский	1528	Земли сельскохозяйственного назначения	ведение садоводства
90.	76:11:043802:505	Земельный участок	Местоположение установлено относительно ориентира, расположенного в границах участка. Почтовый адрес ориентира: 152046, Ярославская область, Переславский р-н	1500	Земли сельскохозяйственного назначения	ведение садоводства
91.	76:11:043802:506	Земельный участок	152046, Ярославская область, Переславский р-н	1500	Земли сельскохозяйственного назначения	ведение садоводства
92.	76:11:043802:507	Земельный участок	152046, Ярославская область, Переславский р-н	1500	Земли сельскохозяйственного назначения	ведение садоводства
93.	76:11:043802:508	Земельный участок	152046, Ярославская область, Переславский р-н, дп Чудное, ул Луговая, д 133	1500	Земли сельскохозяйственного назначения	ведение садоводства
94.	76:11:043802:509	Земельный участок	152046, Ярославская область, Переславский р-н	1500	Земли сельскохозяйственного назначения	ведение садоводства
95.	76:11:043802:510	Земельный участок	152046, Ярославская область, Переславский р-н	1500	Земли сельскохозяйственного назначения	ведение садоводства
96.	76:11:043802:511	Земельный участок	152046, Ярославская область, Переславский р-н	1500	Земли сельскохозяйственного назначения	ведение садоводства
97.	76:11:043802:512	Земельный участок	152046, Ярославская область, Переславский р-н	1500	Земли сельскохозяйственного назначения	ведение садоводства
98.	76:11:043802:513	Земельный участок	152046, Ярославская область, Переславский р-н, с/о Глебовский	1500	Земли сельскохозяйственного назначения	ведение садоводства
99.	76:11:043802:514	Земельный участок	152046, Ярославская область, Переславский р-н, ул Дачная	1502	Земли сельскохозяйственного назначения	ведение садоводства
100.	76:11:043802:515	Земельный участок	152046, Ярославская область, Переславский р-н	1500	Земли сельскохозяйственного назначения	ведение садоводства
101.	76:11:043802:516	Земельный участок	152046, Ярославская область, Переславский р-н, с/о Глебовский	1500	Земли сельскохозяйственного назначения	ведение садоводства
102.	76:11:043802:517	Земельный участок	Местоположение установлено относительно ориентира, расположенного в границах участка. Почтовый адрес ориентира: 152046, Ярославская область, Переславский р-н, ул Дачная	1500	Земли сельскохозяйственного назначения	ведение садоводства
103.	76:11:043802:518	Земельный участок	152046, Ярославская область, Переславский р-н	1500	Земли сельскохозяйственного назначения	ведение садоводства

И№в. № ПОДА.	ПОДП. И ДОТА	ВЗОМ. И№В. №
Изм.	Кол.у	Лист
№До	Подп.	Дата

104.	76:11:043802:519	Земельный участок	152046, Ярославская область, Переславский р-н, дп Чудное, ул Дачная, д 144	1500	Земли сельскохозяйственного назначения	ведение садоводства
105.	76:11:043802:520	Земельный участок	152046, Ярославская область, Переславский р-н, ул Дачная	1500	Земли сельскохозяйственного назначения	ведение садоводства
106.	76:11:043802:521	Земельный участок	152046, Ярославская область, Переславский р-н	1500	Земли сельскохозяйственного назначения	ведение садоводства
107.	76:11:043802:522	Земельный участок	152046, Ярославская область, Переславский р-н	1493	Земли сельскохозяйственного назначения	ведение садоводства
108.	76:11:043802:523	Земельный участок	Местоположение установлено относительно ориентира, расположенного в границах участка. Почтовый адрес ориентира: 152046, Ярославская область, Переславский р-н	1556	Земли сельскохозяйственного назначения	ведение садоводства
109.	76:11:043802:524	Земельный участок	Местоположение установлено относительно ориентира, расположенного в границах участка. Почтовый адрес ориентира: 152004, Ярославская область, Переславский р-н, Глебовский	1500	Земли сельскохозяйственного назначения	ведение садоводства
110.	76:11:043802:525	Земельный участок	152046, Ярославская область, Переславский р-н	1500	Земли сельскохозяйственного назначения	ведение садоводства
111.	76:11:043802:526	Земельный участок	Местоположение установлено относительно ориентира, расположенного в границах участка. Почтовый адрес ориентира: 152046, Ярославская область, Переславский р-н	1500	Земли сельскохозяйственного назначения	ведение садоводства
112.	76:11:043802:527	Земельный участок	152046, Ярославская область, Переславский р-н	1500	Земли сельскохозяйственного назначения	ведение садоводства
113.	76:11:043802:528	Земельный участок	152046, Ярославская область, Переславский р-н	1500	Земли сельскохозяйственного назначения	ведение садоводства
114.	76:11:043802:529	Земельный участок	152046, Ярославская область, Переславский р-н	1500	Земли сельскохозяйственного назначения	ведение садоводства
115.	76:11:043802:530	Земельный участок	152046, Ярославская область, Переславский р-н	1500	Земли сельскохозяйственного назначения	ведение садоводства
116.	76:11:043802:531	Земельный участок	152046, Ярославская область, Переславский р-н	1500	Земли сельскохозяйственного назначения	ведение садоводства
117.	76:11:043802:532	Земельный участок	Местоположение установлено относительно ориентира, расположенного в границах участка. Почтовый адрес ориентира: 152046, Ярослав-	1500	Земли сельскохозяйственного назначения	ведение садоводства

Изм. № подл.	Подп. и дата	Взам. инв. №

Изм.	Кол.у	Лист	№До	Подп.	Дата

ПЗ

Лист

13

			ская область, Переславский р-н			
118.	76:11:043802:533	Земельный участок	Местоположение установлено относительно ориентира, расположенного в границах участка. Почтовый адрес ориентира: 152046, Ярославская область, Переславский р-н	1500	Земли сельскохозяйственного назначения	ведение садоводства
119.	76:11:043802:534	Земельный участок	Местоположение установлено относительно ориентира, расположенного в границах участка. Почтовый адрес ориентира: 152046, Ярославская область, Переславский р-н	1500	Земли сельскохозяйственного назначения	ведение садоводства
120.	76:11:043802:535	Земельный участок	152046, Ярославская область, Переславский р-н, с/о Глебовский, ул Новая	1500	Земли сельскохозяйственного назначения	ведение садоводства
121.	76:11:043802:536	Земельный участок	152046, Ярославская область, Переславский р-н	1500	Земли сельскохозяйственного назначения	ведение садоводства
122.	76:11:043802:537	Земельный участок	Местоположение установлено относительно ориентира, расположенного в границах участка. Почтовый адрес ориентира: 152046, Ярославская область, Переславский р-н	1500	Земли сельскохозяйственного назначения	ведение садоводства
123.	76:11:043802:538	Земельный участок	Местоположение установлено относительно ориентира, расположенного в границах участка. Почтовый адрес ориентира: 152046, Ярославская область, Переславский р-н	1500	Земли сельскохозяйственного назначения	ведение садоводства
124.	76:11:043802:539	Земельный участок	Местоположение установлено относительно ориентира, расположенного в границах участка. Почтовый адрес ориентира: 152046, Ярославская область, Переславский р-н	1500	Земли сельскохозяйственного назначения	ведение садоводства
125.	76:11:043802:540	Земельный участок	Местоположение установлено относительно ориентира, расположенного в границах участка. Почтовый адрес ориентира: 152046, Ярославская область, Переславский р-н	1500	Земли сельскохозяйственного назначения	ведение садоводства
126.	76:11:043802:541	Земельный участок	152046, Ярославская область, Переславский р-н, дп Чудное, ул Новая, д 166	1500	Земли сельскохозяйственного назначения	ведение садоводства

И№в. № подл.	Подп. и дата	Взм. инв. №

Изм.	Кол.у	Лист	№До	Подп.	Дата

ПЗ

127.	76:11:043802:542	Земельный участок	152046, Ярославская область, Переславский р-н, дп Чудное, ул Луговая, д 167	1500	Земли сельскохозяйственного назначения	ведение садоводства
128.	76:11:043802:543	Земельный участок	152046, Ярославская область, Переславский р-н	1500	Земли сельскохозяйственного назначения	ведение садоводства
129.	76:11:043802:544	Земельный участок	152046, Ярославская область, Переславский р-н	1500	Земли сельскохозяйственного назначения	Ведение садоводства
130.	76:11:043802:545	Земельный участок	152046, Ярославская область, Переславский р-н	1500	Земли сельскохозяйственного назначения	ведение садоводства
131.	76:11:043802:546	Земельный участок	152046, Ярославская область, Переславский р-н	1500	Земли сельскохозяйственного назначения	ведение садоводства
132.	76:11:043802:547	Земельный участок	Местоположение установлено относительно ориентира, расположенного в границах участка. Почтовый адрес ориентира: 152046, Ярославская область, Переславский р-н	1500	Земли сельскохозяйственного назначения	ведение садоводства
133.	76:11:043802:548	Земельный участок	152046, Ярославская область, Переславский р-н	1500	Земли сельскохозяйственного назначения	ведение садоводства
134.	76:11:043802:549	Земельный участок	Местоположение установлено относительно ориентира, расположенного в границах участка. Почтовый адрес ориентира: 152046, Ярославская область, Переславский р-н	1500	Земли сельскохозяйственного назначения	Ведение садоводства
135.	76:11:043802:550	Земельный участок	Местоположение установлено относительно ориентира, расположенного в границах участка. Почтовый адрес ориентира: Ярославская область, Переславский р-н	1500	Земли сельскохозяйственного назначения	ведение садоводства
136.	76:11:043802:551	Земельный участок	Местоположение установлено относительно ориентира, расположенного в границах участка. Почтовый адрес ориентира: 152046, Ярославская область, Переславский р-н, дп Чудное, ул Центральная, д 176	1500	Земли сельскохозяйственного назначения	ведение садоводства
137.	76:11:043802:552	Земельный участок	152046, Ярославская область, Переславский р-н	1500	Земли сельскохозяйственного назначения	ведение садоводства
138.	76:11:043802:553	Земельный участок	152046, Ярославская область, Переславский р-н	1500	Земли сельскохозяйственного назначения	Ведение садоводства
139.	76:11:043802:554	Земельный участок	152046, Ярославская область, Переславский р-н	1500	Земли сельскохозяйственного назначения	ведение садоводства

И№в. № ПОДА.	ВЗОМ. И№в. №
	ПОДП. И ДОТА

Изм.	Кол.у	Лист	№До	Подп.	Дата
------	-------	------	-----	-------	------

ПЗ

140.	76:11:043802:555	Земельный участок	Местоположение установлено относительно ориентира, расположенного в границах участка. Почтовый адрес ориентира: 152046, Ярославская область, Переславский р-н, дп Чудное, ул Центральная, д 180	1500	Земли сельскохозяйственного назначения	ведение садоводства
141.	76:11:043802:556	Земельный участок	152046, Ярославская область, Переславский р-н, дп Чудное, ул Центральная, д 181	1500	Земли сельскохозяйственного назначения	ведение садоводства
142.	76:11:043802:557	Земельный участок	Местоположение установлено относительно ориентира, расположенного в границах участка. Почтовый адрес ориентира: Ярославская область, Переславский р-н	1500	Земли сельскохозяйственного назначения	ведение садоводства
143.	76:11:043802:558	Земельный участок	152046, Ярославская область, Переславский р-н	1500	Земли сельскохозяйственного назначения	ведение садоводства
144.	76:11:043802:559	Земельный участок	Местоположение установлено относительно ориентира, расположенного в границах участка. Почтовый адрес ориентира: 152046, Ярославская область, Переславский р-н	1500	Земли сельскохозяйственного назначения	ведение садоводства
145.	76:11:043802:560	Земельный участок	152046, Ярославская область, Переславский р-н	1500	Земли сельскохозяйственного назначения	ведение садоводства
146.	76:11:043802:561	Земельный участок	152046, Ярославская область, Переславский р-н, с/о Глебовский	1500	Земли сельскохозяйственного назначения	ведение садоводства
147.	76:11:043802:562	Земельный участок	Местоположение установлено относительно ориентира, расположенного в границах участка. Почтовый адрес ориентира: 152046, Ярославская область, Переславский р-н	1500	Земли сельскохозяйственного назначения	ведение садоводства
148.	76:11:043802:563	Земельный участок	152046, Ярославская область, Переславский р-н, с/о Глебовский, ул Полевая	1500	Земли сельскохозяйственного назначения	ведение садоводства
149.	76:11:043802:564	Земельный участок	152046, Ярославская область, Переславский р-н, с/о Глебовский, ул Полевая	1500	Земли сельскохозяйственного назначения	ведение садоводства
150.	76:11:043802:565	Земельный участок	Местоположение установлено относительно ориентира, расположенного в границах участка. Почтовый адрес ориентира: 152046, Ярославская область, Пере-	1500	Земли сельскохозяйственного назначения	ведение садоводства

И№в. № ПОДА.	ПОДА. И ДОСТА	ВЗОМ. И№в. №	
Изм.	Кол.у	Лист	№До
			ПОДА. ДОСТА

ПЗ

Лист

16

			славский р-н			
151.	76:11:043802:566	Земельный участок	152046, Ярославская область, Переславский р-н, с/о Глебовский	1500	Земли сельскохозяйственного назначения	ведение садоводства
152.	76:11:043802:567	Земельный участок	152046, Ярославская область, Переславский р-н	1500	Земли сельскохозяйственного назначения	Ведение садоводства
153.	76:11:043802:568	Земельный участок	Местоположение установлено относительно ориентира, расположенного в границах участка. Почтовый адрес ориентира: Ярославская область, Переславский р-н	1500	Земли сельскохозяйственного назначения	ведение садоводства
154.	76:11:043802:569	Земельный участок	152046, Ярославская область, Переславский р-н	1500	Земли сельскохозяйственного назначения	ведение садоводства
155.	76:11:043802:570	Земельный участок	152046, Ярославская область, Переславский р-н	1500	Земли сельскохозяйственного назначения	ведение садоводства
156.	76:11:043802:571	Земельный участок	Местоположение установлено относительно ориентира, расположенного в границах участка. Почтовый адрес ориентира: 152046, Ярославская область, Переславский р-н, дп Чудное, ул Новая, д 196	1500	Земли сельскохозяйственного назначения	ведение садоводства
157.	76:11:043802:572	Земельный участок	152046, Ярославская область, Переславский р-н	1500	Земли сельскохозяйственного назначения	ведение садоводства
158.	76:11:043802:573	Земельный участок	152046, Ярославская область, Переславский р-н	1500	Земли сельскохозяйственного назначения	ведение садоводства
159.	76:11:043802:574	Земельный участок	152046, Ярославская область, Переславский р-н, дп Чудное, ул Новая, д 199	1500	Земли сельскохозяйственного назначения	ведение садоводства
160.	76:11:043802:575	Земельный участок	152046, Ярославская область, Переславский р-н, дп Чудное, ул Новая, д 200	1500	Земли сельскохозяйственного назначения	ведение садоводства
161.	76:11:043802:576	Земельный участок	152046, Ярославская область, Переславский р-н, с/о Глебовский, ул Центральная	1500	Земли сельскохозяйственного назначения	ведение садоводства
162.	76:11:043802:577	Земельный участок	Местоположение установлено относительно ориентира, расположенного в границах участка. Почтовый адрес ориентира: 152046, Ярославская область, Переславский р-н	1500	Земли сельскохозяйственного назначения	ведение садоводства
163.	76:11:043802:578	Земельный участок	152046, Ярославская область, Переславский р-н	1500	Земли сельскохозяйственного назначения	ведение садоводства
164.	76:11:043802:579	Земельный участок	Местоположение установлено относительно ориентира, расположенного в границах	1500	Земли сельскохозяйственного назначения	ведение садоводства

И№в. № подл.	Подп. и дата	Взам. инв. №

Изм.	Кол.у	Лист	№До	Подп.	Дата

ПЗ

Лист

17

			участка. Почтовый адрес ориентира: 152046, Ярославская область, Переславский р-н, Глебовский			
165.	76:11:043802:580	Земельный участок	Местоположение установлено относительно ориентира, расположенного в границах участка. Почтовый адрес ориентира: 152046, Ярославская область, Переславский р-н	1500	Земли сельскохозяйственного назначения	ведение садоводства
166.	76:11:043802:581	Земельный участок	Местоположение установлено относительно ориентира, расположенного в границах участка. Почтовый адрес ориентира: 152046, Ярославская область, Переславский р-н	1500	Земли сельскохозяйственного назначения	ведение садоводства
167.	76:11:043802:582	Земельный участок	152046, Ярославская область, Переславский р-н	1500	Земли сельскохозяйственного назначения	Ведение садоводства
168.	76:11:043802:583	Земельный участок	152046, Ярославская область, Переславский р-н	1500	Земли сельскохозяйственного назначения	ведение садоводства
169.	76:11:043802:584	Земельный участок	152046, Ярославская область, Переславский р-н	1500	Земли сельскохозяйственного назначения	ведение садоводства
170.	76:11:043802:585	Земельный участок	152046, Ярославская область, Переславский р-н	1500	Земли сельскохозяйственного назначения	ведение садоводства
171.	76:11:043802:586	Земельный участок	Местоположение установлено относительно ориентира, расположенного в границах участка. Почтовый адрес ориентира: 152046, Ярославская область, Переславский р-н, с/о Глебовский, ул Центральная	1500	Земли сельскохозяйственного назначения	ведение садоводства
172.	76:11:043802:587	Земельный участок	Ярославская область, Переславский р-н	1500	Земли сельскохозяйственного назначения	ведение садоводства
173.	76:11:043802:588	Земельный участок	Местоположение установлено относительно ориентира, расположенного в границах участка. Почтовый адрес ориентира: 152046, Ярославская область, Переславский р-н, Глебовский	1500	Земли сельскохозяйственного назначения	ведение садоводства
174.	76:11:043802:589	Земельный участок	Местоположение установлено относительно ориентира, расположенного в границах участка. Почтовый адрес ориентира: 152046, Ярослав-	1500	Земли сельскохозяйственного назначения	ведение садоводства

И№в. № ПОДА.	ПОДА. И ДАТА	ВЗМ. И№В. №

Изм.	Кол.у	Лист	№До	Подп.	Дата

ПЗ

Лист

18

			ская область, Переславский р-н			
175.	76:11:043802:590	Земельный участок	152046, Ярославская область, Переславский р-н	1554	Земли сельскохозяйственного назначения	ведение садоводства
176.	76:11:043802:591	Земельный участок	152046, Ярославская область, Переславский р-н	1485	Земли сельскохозяйственного назначения	ведение садоводства
177.	76:11:043802:592	Земельный участок	Местоположение установлено относительно ориентира, расположенного в границах участка. Почтовый адрес ориентира: 152046, Ярославская область, Переславский р-н	1572	Земли сельскохозяйственного назначения	ведение садоводства
178.	76:11:043802:593	Земельный участок	152046, Ярославская область, Переславский р-н	1531	Земли сельскохозяйственного назначения	ведение садоводства
179.	76:11:043802:594	Земельный участок	152046, Ярославская область, Переславский р-н	1514	Земли сельскохозяйственного назначения	ведение садоводства
180.	76:11:043802:595	Земельный участок	152046, Ярославская область, Переславский р-н	1508	Земли сельскохозяйственного назначения	ведение садоводства
181.	76:11:043802:596	Земельный участок	Местоположение установлено относительно ориентира, расположенного в границах участка. Почтовый адрес ориентира: 152046, Ярославская область, Переславский р-н	1503	Земли сельскохозяйственного назначения	ведение садоводства
182.	76:11:043802:597	Земельный участок	Местоположение установлено относительно ориентира, расположенного в границах участка. Почтовый адрес ориентира: 152046, Ярославская область, Переславский р-н	1511	Земли сельскохозяйственного назначения	ведение садоводства
183.	76:11:043802:598	Земельный участок	Местоположение установлено относительно ориентира, расположенного в границах участка. Почтовый адрес ориентира: 152046, Ярославская область, Переславский р-н	1399	Земли сельскохозяйственного назначения	ведение садоводства
184.	76:11:043802:599	Земельный участок	Местоположение установлено относительно ориентира, расположенного в границах участка. Почтовый адрес ориентира: 152046, Ярославская область, Переславский р-н	1514	Земли сельскохозяйственного назначения	ведение садоводства
185.	76:11:043802:600	Земельный участок	152046, Ярославская область, Переславский р-н	1605	Земли сельскохозяйственного назначения	ведение садоводства
186.	76:11:043802:601	Земельный участок	152046, Ярославская область, Переславский	1512	Земли сельскохозяйственного	ведение садоводства

Индв. № подл.	Подп. и дата	Взам. инв. №	

Изм.	Кол.у	Лист	№До	Подп.	Дата

ПЗ

Лист

19

			р-н		назначения	
187.	76:11:043802:602	Земельный участок	152046, Ярославская область, Переславский р-н	1198	Земли сельскохозяйственного назначения	Ведение садоводства
188.	76:11:043802:603	Земельный участок	152046, Ярославская область, Переславский р-н	1269	Земли сельскохозяйственного назначения	ведение садоводства
189.	76:11:043802:604	Земельный участок	152046, Ярославская область, Переславский р-н	1203	Земли сельскохозяйственного назначения	Ведение садоводства
190.	76:11:043802:605	Земельный участок	152046, Ярославская область, Переславский р-н	1173	Земли сельскохозяйственного назначения	ведение садоводства
191.	76:11:043802:606	Земельный участок	152046, Ярославская область, Переславский р-н	1202	Земли сельскохозяйственного назначения	Ведение садоводства
192.	76:11:043802:607	Земельный участок	152046, Ярославская область, Переславский р-н	1202	Земли сельскохозяйственного назначения	Ведение садоводства
193.	76:11:043802:608	Земельный участок	152046, Ярославская область, Переславский р-н, ул Полевая	1196	Земли сельскохозяйственного назначения	Ведение садоводства
194.	76:11:043802:609	Земельный участок	Местоположение установлено относительно ориентира, расположенного в границах участка. Почтовый адрес ориентира: 152046, Ярославская область, Переславский р-н	1200	Земли сельскохозяйственного назначения	ведение садоводства
195.	76:11:043802:610	Земельный участок	152046, Ярославская область, Переславский р-н	1197	Земли сельскохозяйственного назначения	ведение садоводства
196.	76:11:043802:611	Земельный участок	Местоположение установлено относительно ориентира, расположенного в границах участка. Почтовый адрес ориентира: 152046, Ярославская область, Переславский р-н	1499	Земли сельскохозяйственного назначения	ведение садоводства
197.	76:11:043802:612	Земельный участок	152046, Ярославская область, Переславский р-н	1524	Земли сельскохозяйственного назначения	ведение садоводства
198.	76:11:043802:613	Земельный участок	152046, Ярославская область, Переславский р-н, Глебовский	1525	Земли сельскохозяйственного назначения	ведение садоводства
199.	76:11:043802:614	Земельный участок	152046, Ярославская область, Переславский р-н	1504	Земли сельскохозяйственного назначения	ведение садоводства
200.	76:11:043802:615	Земельный участок	152046, Ярославская область, Переславский р-н	1540	Земли сельскохозяйственного назначения	Ведение садоводства
201.	76:11:043802:616	Земельный участок	152046, Ярославская область, Переславский р-н	1561	Земли сельскохозяйственного назначения	ведение садоводства
202.	76:11:043802:617	Земельный участок	152046, Ярославская область, Переславский р-н	1506	Земли сельскохозяйственного назначения	ведение садоводства
203.	76:11:043802:618	Земельный участок	152046, Ярославская область, Переславский р-н, дп Чудное, ул Центральная, д 39	1521	Земли сельскохозяйственного назначения	ведение садоводства

И№в. № подл.	Подп. и дата	Взам. инв. №

Изм.	Кол.у	Лист	№До	Подп.	Дата

ПЗ

Лист

20

204.	76:11:043802:619	Земельный участок	152046, Ярославская область, Переславский р-н, ул Центральная	1496	Земли сельскохозяйственного назначения	ведение садоводства
205.	76:11:043802:620	Земельный участок	152046, Ярославская область, Переславский р-н, Глебовский	1502	Земли сельскохозяйственного назначения	ведение садоводства
206.	76:11:043802:621	Земельный участок	152046, Ярославская область, Переславский р-н	1618	Земли сельскохозяйственного назначения	ведение садоводства
207.	76:11:043802:622	Земельный участок	152046, Ярославская область, Переславский р-н	1507	Земли сельскохозяйственного назначения	ведение садоводства
208.	76:11:043802:623	Земельный участок	152046, Ярославская область, Переславский р-н	1501	Земли сельскохозяйственного назначения	ведение садоводства
209.	76:11:043802:624	Земельный участок	152046, Ярославская область, Переславский р-н	1508	Земли сельскохозяйственного назначения	Ведение садоводства
210.	76:11:043802:625	Земельный участок	152046, Ярославская область, Переславский р-н	1499	Земли сельскохозяйственного назначения	Ведение садоводства
211.	76:11:043802:626	Земельный участок	Местоположение установлено относительно ориентира, расположенного в границах участка. Почтовый адрес ориентира: 152046, Ярославская область, Переславский р-н	1517	Земли сельскохозяйственного назначения	ведение садоводства
212.	76:11:043802:627	Земельный участок	Местоположение установлено относительно ориентира, расположенного в границах участка. Почтовый адрес ориентира: 152046, Ярославская область, Переславский р-н	1524	Земли сельскохозяйственного назначения	ведение садоводства
213.	76:11:043802:628	Земельный участок	152046, Ярославская область, Переславский р-н	1528	Земли сельскохозяйственного назначения	ведение садоводства
214.	76:11:043802:629	Земельный участок	152046, Ярославская область, Переславский р-н	1500	Земли сельскохозяйственного назначения	Ведение садоводства
215.	76:11:043802:630	Земельный участок	152046, Ярославская область, Переславский р-н	1500	Земли сельскохозяйственного назначения	ведение садоводства
216.	76:11:043802:631	Земельный участок	152046, Ярославская область, Переславский р-н	1505	Земли сельскохозяйственного назначения	ведение садоводства
217.	76:11:043802:632	Земельный участок	152046, Ярославская область, Переславский р-н	1563	Земли сельскохозяйственного назначения	ведение садоводства
218.	76:11:043802:633	Земельный участок	152046, Ярославская область, Переславский р-н	1500	Земли сельскохозяйственного назначения	ведение садоводства
219.	76:11:043802:634	Земельный участок	152046, Ярославская область, Переславский р-н, с/о Глебовский, ул Новая	1517	Земли сельскохозяйственного назначения	ведение садоводства
220.	76:11:043802:635	Земельный участок	152046, Ярославская область, Переславский р-н	1560	Земли сельскохозяйственного назначения	ведение садоводства
221.	76:11:043802:636	Земельный	152046, Ярославская	1392	Земли сельско-	Ведение садо-

И№в. № подл.	Подп. и дата	Взм. инв. №

Изм.	Кол.у	Лист	№До	Подп.	Дата

ПЗ

Лист

21

		участок	область, Переславский р-н		хозяйственного назначения	водства
222.	76:11:043802:637	Земельный участок	152046, Ярославская область, Переславский р-н	1384	Земли сельскохозяйственного назначения	ведение садоводства
223.	76:11:043802:638	Земельный участок	152046, Ярославская область, Переславский р-н	1509	Земли сельскохозяйственного назначения	Ведение садоводства
224.	76:11:043802:639	Земельный участок	152046, Ярославская область, Переславский р-н, дп Чудное, ул Зеленая, д 60	1503	Земли сельскохозяйственного назначения	ведение садоводства
225.	76:11:043802:640	Земельный участок	Местоположение установлено относительно ориентира, расположенного в границах участка. Почтовый адрес ориентира: 152046, Ярославская область, Переславский р-н	1503	Земли сельскохозяйственного назначения	ведение садоводства
226.	76:11:043802:641	Земельный участок	152046, Ярославская область, Переславский р-н	1503	Земли сельскохозяйственного назначения	ведение садоводства
227.	76:11:043802:642	Земельный участок	152046, Ярославская область, Переславский р-н	1503	Земли сельскохозяйственного назначения	Ведение садоводства
228.	76:11:043802:643	Земельный участок	152046, Ярославская область, Переславский р-н, с/о Глебовский, ул Зеленая	1385	Земли сельскохозяйственного назначения	ведение садоводства
229.	76:11:043802:644	Земельный участок	152046, Ярославская область, Переславский р-н, с/с Глебовский	1503	Земли сельскохозяйственного назначения	ведение садоводства
230.	76:11:043802:645	Земельный участок	152046, Ярославская область, Переславский р-н	1501	Земли сельскохозяйственного назначения	ведение садоводства
231.	76:11:043802:646	Земельный участок	152046, Ярославская область, Переславский р-н	1616	Земли сельскохозяйственного назначения	ведение садоводства
232.	76:11:043802:647	Земельный участок	152046, Ярославская область, Переславский р-н	1503	Земли сельскохозяйственного назначения	ведение садоводства
233.	76:11:043802:648	Земельный участок	152046, Ярославская область, Переславский р-н	1537	Земли сельскохозяйственного назначения	ведение садоводства
234.	76:11:043802:649	Земельный участок	Местоположение установлено относительно ориентира, расположенного в границах участка. Почтовый адрес ориентира: 152046, Ярославская область, Переславский р-н	1503	Земли сельскохозяйственного назначения	Ведение садоводства
235.	76:11:043802:650	Земельный участок	152046, Ярославская область, Переславский р-н	1510	Земли сельскохозяйственного назначения	ведение садоводства
236.	76:11:043802:651	Земельный участок	Местоположение установлено относительно ориентира, расположенного в границах участка. Почтовый адрес ориентира: 152046, Ярослав-	1503	Земли сельскохозяйственного назначения	ведение садоводства

Инв. № подл.	Подп. и дата	Взам. инв. №

Изм.	Кол.у	Лист	№До	Подп.	Дата

ПЗ

Лист

22

			ская область, Переславский р-н			
237.	76:11:043802:652	Земельный участок	Ярославская область, Переславский р-н	1503	Земли сельскохозяйственного назначения	ведение садоводства
238.	76:11:043802:653	Земельный участок	152046, Ярославская область, Переславский р-н	1503	Земли сельскохозяйственного назначения	ведение садоводства
239.	76:11:043802:654	Земельный участок	152046, Ярославская область, Переславский р-н	1543	Земли сельскохозяйственного назначения	ведение садоводства
240.	76:11:043802:655	Земельный участок	152046, Ярославская область, Переславский р-н, с/о Глебовский	1500	Земли сельскохозяйственного назначения	Ведение садоводства
241.	76:11:043802:656	Земельный участок	152046, Ярославская область, Переславский р-н, с/о Глебовский	1500	Земли сельскохозяйственного назначения	ведение садоводства
242.	76:11:043802:870	Земельный участок	Ярославская область, Переславский р-н, с/о Глебовский, с Голоперово	1465	Земли сельскохозяйственного назначения	Для организации дачного некоммерческого объединения
243.	76:11:043802:871	Земельный участок	Ярославская область, Переславский р-н, с/о Глебовский, с Голоперово	10318	Земли сельскохозяйственного назначения	Для организации дачного некоммерческого объединения
244.	76:11:043802:872	Земельный участок	Ярославская область, Переславский р-н, с/о Глебовский, с Голоперово	1478	Земли сельскохозяйственного назначения	Для организации дачного некоммерческого объединения
245.	76:11:043802:873	Земельный участок	Ярославская область, Переславский р-н, с/о Глебовский, с Голоперово	1485	Земли сельскохозяйственного назначения	Для организации дачного некоммерческого объединения
246.	76:11:043802:874	Земельный участок	Ярославская область, Переславский р-н, с/о Глебовский, с Голоперово	1467	Земли сельскохозяйственного назначения	Для организации дачного некоммерческого объединения
247.	76:11:043802:875	Земельный участок	Ярославская область, Переславский р-н, с/о Глебовский, с Голоперово	1453	Земли сельскохозяйственного назначения	Для организации дачного некоммерческого объединения
248.	76:11:043802:876	Земельный участок	Ярославская область, Переславский р-н, с/о Глебовский, с Голоперово	1467	Земли сельскохозяйственного назначения	Для организации дачного некоммерческого объединения
249.	76:11:043802:877	Земельный участок	Ярославская область, Переславский р-н, с/о Глебовский, с Голоперово	1483	Земли сельскохозяйственного назначения	Для организации дачного некоммерческого объединения
250.	76:11:043802:878	Земельный участок	Ярославская область, Переславский р-н, с/о Глебовский, с Голоперово	1139	Земли сельскохозяйственного назначения	Для организации дачного некоммерческого объединения
251.	76:11:043802:879	Земельный участок	Ярославская область, Переславский р-н, г Глебовский, с Голопе-	1211	Земли сельскохозяйственного назначения	Для организации дачного некоммерче-

И№в. № ПОДА.	ПОДА. И ДАТА	ВЗМ. И№в. №

Изм.	Кол.у	Лист	№До	Подп.	Дата

ПЗ

Зоны с особыми условиями использования территорий

№ п/п	Кадастровый номер земельного участка	Вид разрешенного использования	Примечание
1.	76:11-6.1358	Охранная зона ТП 1263 расположенная на территории Переславского района Ярославской области	Остается без изменения
2.	76:11-6.66	Охранная зона ВЛ-10кВ "№6 Голопелово ПС Глебово" Ярославская область, Переславский район	Остается без изменения

2. Перечень и сведения о площади вновь образуемых земельных участков, способы их образования и виды разрешенного использования

Работы по межеванию земельных участков проводятся в соответствии с Земельным кодексом РФ, ФЗ «О государственном кадастре недвижимости», Градостроительным Кодексом РФ, Лесным Кодексом РФ, Водным Кодексом РФ.

Земельные участки в границах планировочной структуры образованы из земельного участка, предоставленного садоводческому или огородническому некоммерческому товариществу.

Таким образом, образование земельных участков на основании проекта межевания территории позволяет учитывать все особенности развития соответствующей территории, в том числе планируемые территории общего пользования, земельные участки, предназначенные для размещения объектов инфраструктуры, а также установленные ограничения в использовании объектов недвижимости.

Согласно действующим правилам землепользования и застройки города Переславля-Залесского, утвержденным решением Переславль-Залесской городской Думы от 22.10.2009 №122, территория, в отношении которой разрабатывается проект межевания территории, отнесена к территориальным зонам:

СХ-2 – зона ведения сельского хозяйства.

Проектом предусматривается образование земельных участков, которые будут отнесены к территориям общего пользования или имуществу общего пользования.

Проектом не предусматривается образование частных и публичных сервитутов на земельных участках.

Резервирование и (или) изъятие для государственных или муниципальных нужд земель не предусматривается.

Образуемые земельные участки имеют вид разрешенного использования согласно Приложения «Классификатор видов разрешенного использования земельных участков» к приказу Федеральной службы государственной регистрации, кадастра и картографии от 10 ноября 2020 года N П/0412 Об утверждении классификатора видов разрешенного использования земельных участков (с изменениями на 30 июля 2021 года).

В результате выполнения проекта межевания территории СНТ образованы 288 земельных участков:

ЗУ1- ЗУ287 Вид разрешенного использования - Ведение садоводства (в соответствии с Классификатором код 13,2)

Образуются в порядке установления границ земельных участков в соответствии со ст. 41 Градостроительного кодекса РФ;

ЗУ288 Вид разрешенного использования - общего пользования (в соответствии с Классификатором код 12,0)

Образуются в порядке установления границ земельных участков в соответствии со ст. 41 Градостроительного кодекса РФ;

- установлена красная линия;

И№в. № ПОДА.	ПОДП. И ДАТА	ВЗОМ. И№в. №					Лист
Изм.	Кол.у	Лист	№До	Подп.	Дата	ПЗ	

Перечень образуемых земельных участков

Таблица 3

№ п/п	Условный № ЗУ по плану межевания	Вид разрешенного использования ЗУ,	Местоположение ЗУ	Проектная площадь ЗУ, м ²	Способ образования ЗУ
1.	:ЗУ1	Ведение садоводства	Находится с южной стороны в непосредственной близости от с. Голоперово Переславского района.	2057	Образуется в порядке установления границ земельных участков в соответствии со ст. 41 Градостроительного кодекса РФ. (Вид разрешенного использования в соответствии с Классификатором код 13,2)
2.	:ЗУ2	Ведение садоводства	-П-	2073	-П-
3.	:ЗУ3	Ведение садоводства	-П-	757	-П-
4.	:ЗУ4	Ведение садоводства	-П-	1317	-П-
5.	:ЗУ5	Ведение садоводства	-П-	1317	-П-
6.	:ЗУ6	Ведение садоводства	-П-	1317	-П-
7.	:ЗУ7	Ведение садоводства	-П-	1813	-П-
8.	:ЗУ8	Ведение садоводства	-П-	1629	-П-
9.	:ЗУ9	Ведение садоводства	-П-	876	-П-
10.	:ЗУ10	Ведение садоводства	-П-	1680	-П-
11.	:ЗУ11	Ведение садоводства	-П-	1219	-П-
12.	:ЗУ12	Ведение садоводства	-П-	2551	-П-
13.	:ЗУ13	Ведение садоводства	-П-	1664	-П-
14.	:ЗУ14	Ведение садоводства	-П-	2393	-П-
15.	:ЗУ15	Ведение садоводства	-П-	1089	-П-
16.	:ЗУ16	Ведение садоводства	-П-	2074	-П-
17.	:ЗУ17	Ведение садоводства	-П-	1089	-П-
18.	:ЗУ18	Ведение садоводства	-П-	1311	-П-
19.	:ЗУ19	Ведение садоводства	-П-	1447	-П-
20.	:ЗУ20	Ведение садоводства	-П-	2365	-П-
21.	:ЗУ21	Ведение садоводства	-П-	2415	-П-
22.	:ЗУ22	Ведение садоводства	-П-	1006	-П-
23.	:ЗУ23	Ведение садоводства	-П-	2454	-П-
24.	:ЗУ24	Ведение садоводства	-П-	2482	-П-

ИТВ. № ПОДА.	ПОДП. И ДАТА	ВЗМ. ИТВ. №

Изм.	Кол.у	Лист	№До	Подп.	Дата
------	-------	------	-----	-------	------

ПЗ

Лист

29

25.	:3У25	Ведение садоводства	-II-	1256	-II-
26.	:3У26	Ведение садоводства	-II-	1311	-II-
27.	:3У27	Ведение садоводства	-II-	1089	-II-
28.	:3У28	Ведение садоводства	-II-	1089	-II-
29.	:3У29	Ведение садоводства	-II-	2012	-II-
30.	:3У30	Ведение садоводства	-II-	1865	-II-
31.	:3У31	Ведение садоводства	-II-	1089	-II-
32.	:3У32	Ведение садоводства	-II-	2174	-II-
33.	:3У33	Ведение садоводства	-II-	1409	-II-
34.	:3У34	Ведение садоводства	-II-	1228	-II-
35.	:3У35	Ведение садоводства	-II-	1021	-II-
36.	:3У36	Ведение садоводства	-II-	1158	-II-
37.	:3У37	Ведение садоводства	-II-	1393	-II-
38.	:3У38	Ведение садоводства	-II-	2306	-II-
39.	:3У39	Ведение садоводства	-II-	1575	-II-
40.	:3У40	Ведение садоводства	-II-	1841	-II-
41.	:3У41	Ведение садоводства	-II-	1962	-II-
42.	:3У42	Ведение садоводства	-II-	1347	-II-
43.	:3У43	Ведение садоводства	-II-	1906	-II-
44.	:3У44	Ведение садоводства	-II-	1733	-II-
45.	:3У45	Ведение садоводства	-II-	1982	-II-
46.	:3У46	Ведение садоводства	-II-	1500	-II-
47.	:3У47	Ведение садоводства	-II-	1778	-II-
48.	:3У48	Ведение садоводства	-II-	1520	-II-
49.	:3У49	Ведение садоводства	-II-	1500	-II-
50.	:3У50	Ведение садоводства	-II-	1500	-II-
51.	:3У51	Ведение садоводства	-II-	1604	-II-
52.	:3У52	Ведение садоводства	-II-	1682	-II-
53.	:3У53	Ведение садоводства	-II-	1500	-II-
54.	:3У54	Ведение садоводства	-II-	1500	-II-
55.	:3У55	Ведение садоводства	-II-	1520	-II-
56.	:3У56	Ведение садоводства	-II-	1520	-II-
57.	:3У57	Ведение садоводства	-II-	1500	-II-
58.	:3У58	Ведение садоводства	-II-	1500	-II-
59.	:3У59	Ведение садоводства	-II-	1758	-II-
60.	:3У60	Ведение садоводства	-II-	1500	-II-
61.	:3У61	Ведение садоводства	-II-	1286	-II-

Инд. № подл.	
Подп. и дата	
Взм. инв. №	

Изм.	Кол.у	Лист	№До	Подп.	Дата

ПЗ

62.	:ЗУ62	Ведение садоводства	-II-	903	-II-
63.	:ЗУ63	Ведение садоводства	-II-	1500	-II-
64.	:ЗУ64	Ведение садоводства	-II-	1500	-II-
65.	:ЗУ65	Ведение садоводства	-II-	1758	-II-
66.	:ЗУ66	Ведение садоводства	-II-	1500	-II-
67.	:ЗУ67	Ведение садоводства	-II-	1500	-II-
68.	:ЗУ68	Ведение садоводства	-II-	1520	-II-
69.	:ЗУ69	Ведение садоводства	-II-	1500	-II-
70.	:ЗУ70	Ведение садоводства	-II-	1778	-II-
71.	:ЗУ71	Ведение садоводства	-II-	1800	-II-
72.	:ЗУ72	Ведение садоводства	-II-	1800	-II-
73.	:ЗУ73	Ведение садоводства	-II-	1500	-II-
74.	:ЗУ74	Ведение садоводства	-II-	1500	-II-
75.	:ЗУ75	Ведение садоводства	-II-	1862	-II-
76.	:ЗУ76	Ведение садоводства	-II-	1570	-II-
77.	:ЗУ77	Ведение садоводства	-II-	2464	-II-
78.	:ЗУ78	Ведение садоводства	-II-	1440	-II-
79.	:ЗУ79	Ведение садоводства	-II-	1270	-II-
80.	:ЗУ80	Ведение садоводства	-II-	1896	-II-
81.	:ЗУ81	Ведение садоводства	-II-	1896	-II-
82.	:ЗУ82	Ведение садоводства	-II-	2105	-II-
83.	:ЗУ83	Ведение садоводства	-II-	993	-II-
84.	:ЗУ84	Ведение садоводства	-II-	1500	-II-
85.	:ЗУ85	Ведение садоводства	-II-	1896	-II-
86.	:ЗУ86	Ведение садоводства	-II-	1896	-II-
87.	:ЗУ87	Ведение садоводства	-II-	1500	-II-
88.	:ЗУ88	Ведение садоводства	-II-	1515	-II-
89.	:ЗУ89	Ведение садоводства	-II-	1761	-II-
90.	:ЗУ90	Ведение садоводства	-II-	1406	-II-
91.	:ЗУ91	Ведение садоводства	-II-	1769	-II-
92.	:ЗУ92	Ведение садоводства	-II-	2022	-II-
93.	:ЗУ93	Ведение садоводства	-II-	2166	-II-
94.	:ЗУ94	Ведение садоводства	-II-	1933	-II-
95.	:ЗУ95	Ведение садоводства	-II-	1562	-II-
96.	:ЗУ96	Ведение садоводства	-II-	1036	-II-
97.	:ЗУ97	Ведение садоводства	-II-	1589	-II-
98.	:ЗУ98	Ведение садоводства	-II-	2439	-II-

И№в. № ПОДА.	ПОДА. И ДАТА	ВЗСМ. И№В. №

Изм.	Кол.у	Лист	№До	ПОДА.	ДАТА

ПЗ

99.	:3У99	Ведение садоводства	-II-	2500	-II-
100.	:3У100	Ведение садоводства	-II-	1594	-II-
101.	:3У101	Ведение садоводства	-II-	1666	-II-
102.	:3У102	Ведение садоводства	-II-	1536	-II-
103.	:3У103	Ведение садоводства	-II-	2186	-II-
104.	:3У104	Ведение садоводства	-II-	1500	-II-
105.	:3У105	Ведение садоводства	-II-	1500	-II-
106.	:3У106	Ведение садоводства	-II-	1500	-II-
107.	:3У107	Ведение садоводства	-II-	1500	-II-
108.	:3У108	Ведение садоводства	-II-	1500	-II-
109.	:3У109	Ведение садоводства	-II-	1500	-II-
110.	:3У110	Ведение садоводства	-II-	1500	-II-
111.	:3У111	Ведение садоводства	-II-	1500	-II-
112.	:3У112	Ведение садоводства	-II-	1500	-II-
113.	:3У113	Ведение садоводства	-II-	1500	-II-
114.	:3У114	Ведение садоводства	-II-	1500	-II-
115.	:3У115	Ведение садоводства	-II-	1500	-II-
116.	:3У116	Ведение садоводства	-II-	1500	-II-
117.	:3У117	Ведение садоводства	-II-	2473	-II-
118.	:3У118	Ведение садоводства	-II-	1924	-II-
119.	:3У119	Ведение садоводства	-II-	2213	-II-
120.	:3У120	Ведение садоводства	-II-	1715	-II-
121.	:3У121	Ведение садоводства	-II-	2034	-II-
122.	:3У122	Ведение садоводства	-II-	2380	-II-
123.	:3У123	Ведение садоводства	-II-	1474	-II-
124.	:3У124	Ведение садоводства	-II-	1500	-II-
125.	:3У125	Ведение садоводства	-II-	1500	-II-
126.	:3У126	Ведение садоводства	-II-	1500	-II-
127.	:3У127	Ведение садоводства	-II-	1500	-II-
128.	:3У128	Ведение садоводства	-II-	1500	-II-
129.	:3У129	Ведение садоводства	-II-	1500	-II-
130.	:3У130	Ведение садоводства	-II-	1500	-II-
131.	:3У131	Ведение садоводства	-II-	1500	-II-
132.	:3У132	Ведение садоводства	-II-	1500	-II-
133.	:3У133	Ведение садоводства	-II-	1500	-II-
134.	:3У134	Ведение садоводства	-II-	1785	-II-
135.	:3У135	Ведение садоводства	-II-	2144	-II-

И№в. № ПОДА.	ПОДАГ. И ДАТА	ВЗСМ. И№В. №

Изм.	Кол.у	Лист	№До	ПОДАГ.	ДАТА

ПЗ

Лист

32

136.	:ЗУ136	Ведение садоводства	-II-	1500	-II-
137.	:ЗУ137	Ведение садоводства	-II-	1500	-II-
138.	:ЗУ138	Ведение садоводства	-II-	1500	-II-
139.	:ЗУ139	Ведение садоводства	-II-	1655	-II-
140.	:ЗУ140	Ведение садоводства	-II-	1563	-II-
141.	:ЗУ141	Ведение садоводства	-II-	2399	-II-
142.	:ЗУ142	Ведение садоводства	-II-	2090	-II-
143.	:ЗУ143	Ведение садоводства	-II-	1981	-II-
144.	:ЗУ144	Ведение садоводства	-II-	1992	-II-
145.	:ЗУ145	Ведение садоводства	-II-	2207	-II-
146.	:ЗУ146	Ведение садоводства	-II-	2236	-II-
147.	:ЗУ147	Ведение садоводства	-II-	1172	-II-
148.	:ЗУ148	Ведение садоводства	-II-	1500	-II-
149.	:ЗУ149	Ведение садоводства	-II-	1500	-II-
150.	:ЗУ150	Ведение садоводства	-II-	1743	-II-
151.	:ЗУ151	Ведение садоводства	-II-	765	-II-
152.	:ЗУ152	Ведение садоводства	-II-	2500	-II-
153.	:ЗУ153	Ведение садоводства	-II-	2500	-II-
154.	:ЗУ154	Ведение садоводства	-II-	2500	-II-
155.	:ЗУ155	Ведение садоводства	-II-	2226	-II-
156.	:ЗУ156	Ведение садоводства	-II-	2448	-II-
157.	:ЗУ157	Ведение садоводства	-II-	2448	-II-
158.	:ЗУ158	Ведение садоводства	-II-	2226	-II-
159.	:ЗУ159	Ведение садоводства	-II-	1373	-II-
160.	:ЗУ160	Ведение садоводства	-II-	1574	-II-
161.	:ЗУ161	Ведение садоводства	-II-	1781	-II-
162.	:ЗУ162	Ведение садоводства	-II-	1781	-II-
163.	:ЗУ163	Ведение садоводства	-II-	1781	-II-
164.	:ЗУ164	Ведение садоводства	-II-	2063	-II-
165.	:ЗУ165	Ведение садоводства	-II-	1594	-II-
166.	:ЗУ166	Ведение садоводства	-II-	1594	-II-
167.	:ЗУ167	Ведение садоводства	-II-	1275	-II-
168.	:ЗУ168	Ведение садоводства	-II-	1001	-II-
169.	:ЗУ169	Ведение садоводства	-II-	1231	-II-
170.	:ЗУ170	Ведение садоводства	-II-	1594	-II-
171.	:ЗУ171	Ведение садоводства	-II-	1594	-II-
172.	:ЗУ172	Ведение садоводства	-II-	1299	-II-

И№в. № ПОДА.	ПОДАГ. И ДАТА	ВЗСМ. И№В. №

Изм.	Кол.у	Лист	№До	ПОДАГ.	ДАТА

ПЗ

210.	:3У210	Ведение садоводства	-II-	1500	-II-
211.	:3У211	Ведение садоводства	-II-	1500	-II-
212.	:3У212	Ведение садоводства	-II-	1158	-II-
213.	:3У213	Ведение садоводства	-II-	942	-II-
214.	:3У214	Ведение садоводства	-II-	1200	-II-
215.	:3У215	Ведение садоводства	-II-	1500	-II-
216.	:3У216	Ведение садоводства	-II-	1015	-II-
217.	:3У217	Ведение садоводства	-II-	949	-II-
218.	:3У218	Ведение садоводства	-II-	1453	-II-
219.	:3У218	Ведение садоводства	-II-	1453	-II-
220.	:3У220	Ведение садоводства	-II-	1082	-II-
221.	:3У221	Ведение садоводства	-II-	907	-II-
222.	:3У222	Ведение садоводства	-II-	1453	-II-
223.	:3У223	Ведение садоводства	-II-	1453	-II-
224.	:3У224	Ведение садоводства	-II-	949	-II-
225.	:3У225	Ведение садоводства	-II-	949	-II-
226.	:3У226	Ведение садоводства	-II-	1453	-II-
227.	:3У227	Ведение садоводства	-II-	1453	-II-
228.	:3У228	Ведение садоводства	-II-	907	-II-
229.	:3У229	Ведение садоводства	-II-	1222	-II-
230.	:3У230	Ведение садоводства	-II-	1453	-II-
231.	:3У231	Ведение садоводства	-II-	1453	-II-
232.	:3У232	Ведение садоводства	-II-	949	-II-
233.	:3У233	Ведение садоводства	-II-	1500	-II-
234.	:3У234	Ведение садоводства	-II-	1500	-II-
235.	:3У235	Ведение садоводства	-II-	1500	-II-
236.	:3У236	Ведение садоводства	-II-	1262	-II-
237.	:3У237	Ведение садоводства	-II-	1262	-II-
238.	:3У238	Ведение садоводства	-II-	1500	-II-
239.	:3У239	Ведение садоводства	-II-	1500	-II-
240.	:3У240	Ведение садоводства	-II-	1500	-II-
241.	:3У241	Ведение садоводства	-II-	1500	-II-
242.	:3У242	Ведение садоводства	-II-	1500	-II-
243.	:3У243	Ведение садоводства	-II-	1500	-II-
244.	:3У244	Ведение садоводства	-II-	1262	-II-
245.	:3У245	Ведение садоводства	-II-	946	-II-
246.	:3У246	Ведение садоводства	-II-	1500	-II-

И№в. № ПОДА.	ПОДАГ. И ДАТА	ВЗМ. И№В. №

Изм.	Кол.у	Лист	№До	ПОДАГ.	ДАТА

ПЗ

247.	:3У247	Ведение садоводства	-II-	1500	-II-
248.	:3У248	Ведение садоводства	-II-	1500	-II-
249.	:3У249	Ведение садоводства	-II-	1500	-II-
250.	:3У250	Ведение садоводства	-II-	1500	-II-
251.	:3У251	Ведение садоводства	-II-	1500	-II-
252.	:3У252	Ведение садоводства	-II-	946	-II-
253.	:3У253	Ведение садоводства	-II-	1262	-II-
254.	:3У254	Ведение садоводства	-II-	1500	-II-
255.	:3У255	Ведение садоводства	-II-	1500	-II-
256.	:3У256	Ведение садоводства	-II-	1500	-II-
257.	:3У257	Ведение садоводства	-II-	1262	-II-
258.	:3У258	Ведение садоводства	-II-	1500	-II-
259.	:3У259	Ведение садоводства	-II-	1500	-II-
260.	:3У260	Ведение садоводства	-II-	1125	-II-
261.	:3У261	Ведение садоводства	-II-	1500	-II-
262.	:3У262	Ведение садоводства	-II-	1262	-II-
263.	:3У263	Ведение садоводства	-II-	1262	-II-
264.	:3У264	Ведение садоводства	-II-	1500	-II-
265.	:3У265	Ведение садоводства	-II-	1125	-II-
266.	:3У266	Ведение садоводства	-II-	1500	-II-
267.	:3У267	Ведение садоводства	-II-	1500	-II-
268.	:3У268	Ведение садоводства	-II-	1262	-II-
269.	:3У269	Ведение садоводства	-II-	1262	-II-
270.	:3У270	Ведение садоводства	-II-	1500	-II-
271.	:3У271	Ведение садоводства	-II-	1500	-II-
272.	:3У272	Ведение садоводства	-II-	1500	-II-
273.	:3У273	Ведение садоводства	-II-	1500	-II-
274.	:3У274	Ведение садоводства	-II-	1262	-II-
275.	:3У275	Ведение садоводства	-II-	2242	-II-
276.	:3У276	Ведение садоводства	-II-	1500	-II-
277.	:3У277	Ведение садоводства	-II-	1406	-II-
278.	:3У278	Ведение садоводства	-II-	1109	-II-
279.	:3У279	Ведение садоводства	-II-	2500	-II-
280.	:3У280	Ведение садоводства	-II-	1967	-II-
281.	:3У281	Ведение садоводства	-II-	1781	-II-
282.	:3У282	Ведение садоводства	-II-	1781	-II-
283.	:3У283	Ведение садоводства	-II-	1781	-II-

И№в. № ПОДА.	ПОДАГ. И ДАТА	ВЗМ. И№В. №

Изм.	Кол.у	Лист	№До	ПОДАГ.	ДАТА

ПЗ

Лист

36

284.	:ЗУ284	Ведение садоводства	-II-	1781	-II-
285.	:ЗУ285	Ведение садоводства	-II-	1781	-II-
286.	:ЗУ286	Ведение садоводства	-II-	1781	-II-
287.	:ЗУ287	Ведение садоводства	-II-	2252	-II-
288.	:ЗУ288	Общего пользования	Находится с южной стороны в непосредственной близости от с. Голоперово Переславского района.	218742	Образуется в порядке установления границ земельных участков в соответствии со ст. 41 Градостроительного кодекса РФ. (Вид разрешенного использования в соответствии с Классификатором код 12,0)

3. Координаты границ образованных земельных участков

1. Сведения о характерных точках границ образуемых земельных участков				
Обозначение земельного участка :ЗУ1				
Зона № —				
Обозначение характерных точек границ	Координаты, м		Средняя квадратическая погрешность положения характерной точки (M _t), м	Описание закрепления точки
	X	Y		
1	2	3	4	5
н1	268895,19	1251411,58	0,10	—
н2	268956,91	1251458,51	0,10	—
н3	268949,51	1251470,70	0,10	—
н4	268919,82	1251452,67	0,10	—
н5	268888,67	1251432,75	0,10	—
н6	268875,66	1251424,43	0,10	—
н7	268850,32	1251406,70	0,10	—
н8	268850,66	1251404,14	0,10	—
н9	268895,19	1251404,14	0,10	—
н1	268895,19	1251411,58	0,10	—

Обозначение земельного участка :ЗУ2				
Зона № —				
Обозначение характерных точек границ	Координаты, м		Средняя квадратическая погрешность положения характерной точки (M _t), м	Описание закрепления точки
	X	Y		
1	2	3	4	5
н11	268895,19	1251344,14	0,10	—
н9	268895,19	1251404,14	0,10	—
н8	268850,66	1251404,14	0,10	—
н12	268851,77	1251395,83	0,10	—
н13	268861,08	1251372,44	0,10	—
н166	268867,33	1251356,74	0,10	—

И.И.И. № ПОДА. Подп. и дата. Взам. инв. №

Изм. Кол.у Лист №До Подп. Дата

ПЗ

Лист 37

1	2	3	4	5
н10	268872,54	1251344,14	0,10	—
н11	268895,19	1251344,14	0,10	—

Обозначение земельного участка :ЗУ3

Зона № —

Обозначение характерных точек границ	Координаты, м		Средняя квадратическая погрешность положения характерной точки (M _t), м	Описание закрепления точки
	X	Y		
1	2	3	4	5
н14	268910,19	1251404,14	0,10	—
н15	268954,11	1251404,14	0,10	—
н16	268954,11	1251438,60	0,10	—
н14	268910,19	1251404,14	0,10	—

Обозначение земельного участка :ЗУ4

Зона № —

Обозначение характерных точек границ	Координаты, м		Средняя квадратическая погрешность положения характерной точки (M _t), м	Описание закрепления точки
	X	Y		
1	2	3	4	5
н17	268954,11	1251374,14	0,10	—
н15	268954,11	1251404,14	0,10	—
н14	268910,19	1251404,14	0,10	—
н18	268910,19	1251374,14	0,10	—
н17	268954,11	1251374,14	0,10	—

Обозначение земельного участка :ЗУ5

Зона № —

Обозначение характерных точек границ	Координаты, м		Средняя квадратическая погрешность положения характерной точки (M _t), м	Описание закрепления точки
	X	Y		
1	2	3	4	5
н19	268954,11	1251344,14	0,10	—
н17	268954,11	1251374,14	0,10	—
н18	268910,19	1251374,14	0,10	—
н20	268910,19	1251344,14	0,10	—
н19	268954,11	1251344,14	0,10	—

Обозначение земельного участка :ЗУ6

Зона № —

Обозначение характерных точек границ	Координаты, м		Средняя квадратическая погрешность положения характерной точки (M _t), м	Описание закрепления точки
	X	Y		
1	2	3	4	5
н21	268954,11	1251314,14	0,10	—
н19	268954,11	1251344,14	0,10	—
н20	268910,19	1251344,14	0,10	—
н22	268910,19	1251314,14	0,10	—

ИЗМ. № ПОДА. ПОДП. И ДАТА. ВЗМ. ИИВ. №

Изм.	Кол.у	Лист	№До	Подп.	Дата
------	-------	------	-----	-------	------

1	2	3	4	5
н21	268954,11	1251314,14	0,10	—

Обозначение земельного участка :ЗУ7

Зона № —

Обозначение характерных точек границ	Координаты, м		Средняя квадратическая погрешность положения характерной точки (M _t), м	Описание закрепления точки
	X	Y		
1	2	3	4	5
н23	268954,11	1251284,14	0,10	—
н21	268954,11	1251314,14	0,10	—
н24	268885,66	1251314,14	0,10	—
н167	268887,80	1251309,50	0,10	—
н25	268889,05	1251306,79	0,10	—
н168	268899,91	1251288,69	0,10	—
н26	268902,41	1251284,14	0,10	—
н23	268954,11	1251284,14	0,10	—

Обозначение земельного участка :ЗУ8

Зона № —

Обозначение характерных точек границ	Координаты, м		Средняя квадратическая погрешность положения характерной точки (M _t), м	Описание закрепления точки
	X	Y		
1	2	3	4	5
н27	268924,34	1251244,14	0,10	—
н28	268954,11	1251244,14	0,10	—
н23	268954,11	1251284,14	0,10	—
н26	268902,41	1251284,14	0,10	—
н27	268924,34	1251244,14	0,10	—

Обозначение земельного участка :ЗУ9

Зона № —

Обозначение характерных точек границ	Координаты, м		Средняя квадратическая погрешность положения характерной точки (M _t), м	Описание закрепления точки
	X	Y		
1	2	3	4	5
н29	268954,11	1251204,14	0,10	—
н28	268954,11	1251244,14	0,10	—
н27	268924,34	1251244,14	0,10	—
н30	268930,68	1251232,58	0,10	—
н31	268937,56	1251210,86	0,10	—
н32	268930,59	1251204,14	0,10	—
н29	268954,11	1251204,14	0,10	—

Обозначение земельного участка :ЗУ10

Зона № —

Обозначение характерных точек границ	Координаты, м		Средняя квадратическая погрешность положения характерной точки (M _t), м	Описание закрепления точки
	X	Y		

Изм. № ПОДА. Подп. и дата. Возм. инв. №

Изм.	Кол.у	Лист	№До	Подп.	Дата
------	-------	------	-----	-------	------

ПЗ

Лист

39

1	2	3	4	5
н33	268954,11	1251149,15	0,10	—
н34	268954,11	1251189,14	0,10	—
н35	268936,82	1251189,31	0,10	—
н36	268902,79	1251167,01	0,10	—
н37	268902,79	1251149,16	0,10	—
н33	268954,11	1251149,15	0,10	—

Обозначение земельного участка :ЗУ11

Зона № —

Обозначение характерных точек границ	Координаты, м		Средняя квадратическая погрешность положения характерной точки (M _t), м	Описание закрепления точки
	X	Y		
1	2	3	4	5
н38	268871,07	1251164,16	0,10	—
н39	268885,43	1251173,57	0,10	—
н40	268861,18	1251196,02	0,10	—
н169	268856,13	1251200,22	0,10	—
н170	268832,06	1251220,24	0,10	—
н171	268832,06	1251220,24	0,10	—
н172	268832,05	1251164,17	0,10	—
н38	268871,07	1251164,16	0,10	—

Обозначение земельного участка :ЗУ12

Зона № —

Обозначение характерных точек границ	Координаты, м		Средняя квадратическая погрешность положения характерной точки (M _t), м	Описание закрепления точки
	X	Y		
1	2	3	4	5
н41	268832,05	1251164,16	0,10	—
н170	268832,06	1251220,24	0,10	—
н42	268824,62	1251226,43	0,10	—
н43	268803,62	1251229,50	0,10	—
н44	268792,03	1251221,04	0,10	—
н45	268791,56	1251164,17	0,10	—
н41	268832,05	1251164,16	0,10	—

Обозначение земельного участка :ЗУ13

Зона № —

Обозначение характерных точек границ	Координаты, м		Средняя квадратическая погрешность положения характерной точки (M _t), м	Описание закрепления точки
	X	Y		
1	2	3	4	5
н45	268791,56	1251164,17	0,10	—
н44	268792,03	1251221,04	0,10	—
н47	268779,55	1251211,94	—	—
н48	268764,25	1251198,24	—	—
н46	268742,99	1251179,19	0,10	—
н49	268742,11	1251178,00	—	—

И№в. № подл. Подп. и дата. Взам. инв. №

Изм. Кол.у Лист №До Подп. Дата

ПЗ

1	2	3	4	5
н50	268731,89	1251164,17	0,10	—
н45	268791,56	1251164,17	0,10	—

Обозначение земельного участка :ЗУ14

Зона № —

Обозначение характерных точек границ	Координаты, м		Средняя квадратическая погрешность положения характерной точки (M _t), м	Описание закрепления точки
	X	Y		
1	2	3	4	5
н52	268676,44	1251089,14	0,10	—
н53	268736,07	1251089,14	0,10	—
н51	268736,07	1251164,17	0,10	—
н50	268731,89	1251164,17	0,10	—
н52	268676,44	1251089,14	0,10	—

Обозначение земельного участка :ЗУ15

Зона № —

Обозначение характерных точек границ	Координаты, м		Средняя квадратическая погрешность положения характерной точки (M _t), м	Описание закрепления точки
	X	Y		
1	2	3	4	5
н54	268708,84	1251049,14	0,10	—
н55	268736,07	1251049,14	0,10	—
н53	268736,07	1251089,14	0,10	—
н56	268708,84	1251089,14	0,10	—
н54	268708,84	1251049,14	0,10	—

Обозначение земельного участка :ЗУ16

Зона № —

Обозначение характерных точек границ	Координаты, м		Средняя квадратическая погрешность положения характерной точки (M _t), м	Описание закрепления точки
	X	Y		
1	2	3	4	5
н57	268635,07	1251049,14	0,10	—
н54	268708,84	1251049,14	0,10	—
н56	268708,84	1251089,14	0,10	—
н52	268676,44	1251089,14	0,10	—
н58	268670,23	1251080,73	0,10	—
н57	268635,07	1251049,14	0,10	—

Обозначение земельного участка :ЗУ17

Зона № —

Обозначение характерных точек границ	Координаты, м		Средняя квадратическая погрешность положения характерной точки (M _t), м	Описание закрепления точки
	X	Y		
1	2	3	4	5
н59	268708,84	1250994,14	0,10	—
н60	268736,07	1250994,14	0,10	—

ИЗМ. № ПОДА. ПОДП. И ДАТА. ВЗОМ. ИИВ. №

Изм. Кол.у Лист №До Подп. Дата

ПЗ

1	2	3	4	5
н61	268736,07	1251034,14	0,10	—
н62	268708,84	1251034,14	0,10	—
н59	268708,84	1250994,14	0,10	—

Обозначение земельного участка :ЗУ18

Зона № —

Обозначение характерных точек границ	Координаты, м		Средняя квадратическая погрешность положения характерной точки (M _t), м	Описание закрепления точки
	X	Y		
1	2	3	4	5
н63	268676,07	1250994,14	0,10	—
н59	268708,84	1250994,14	0,10	—
н62	268708,84	1251034,14	0,10	—
н64	268676,07	1251034,14	0,10	—
н63	268676,07	1250994,14	0,10	—

Обозначение земельного участка :ЗУ19

Зона № —

Обозначение характерных точек границ	Координаты, м		Средняя квадратическая погрешность положения характерной точки (M _t), м	Описание закрепления точки
	X	Y		
1	2	3	4	5
н65	268623,57	1250994,14	0,10	—
н66	268623,57	1251038,78	0,10	—
н67	268605,61	1251022,62	0,10	—
н173	268589,68	1251043,62	0,10	—
н174	268586,07	1251046,74	0,10	—
н69	268586,07	1250994,14	0,10	—
н65	268623,57	1250994,14	0,10	—

Обозначение земельного участка :ЗУ20

Зона № —

Обозначение характерных точек границ	Координаты, м		Средняя квадратическая погрешность положения характерной точки (M _t), м	Описание закрепления точки
	X	Y		
1	2	3	4	5
н69	268586,07	1250994,14	0,10	—
н174	268586,07	1251046,74	0,10	—
н68	268571,22	1251059,55	0,10	—
н70	268549,14	1251060,27	0,10	—
н71	268548,57	1251060,02	0,10	—
н73	268548,57	1250994,14	0,10	—
н69	268586,07	1250994,14	0,10	—

ИФВ. № ПОДА. Подп. и дата. ВЗМ. ИФВ. №

Изм.	Кол.у	Лист	№До	Подп.	Дата
------	-------	------	-----	-------	------

Обозначение земельного участка :ЗУ21

Зона № —

Обозначение характерных точек границ	Координаты, м		Средняя квадратическая погрешность положения характерной точки (M _t), м	Описание закрепления точки
	X	Y		
1	2	3	4	5
н73	268548,57	1250994,14	0,10	—
н71	268548,57	1251060,02	0,10	—
н77	268524,89	1251049,78	0,10	—
н78	268514,83	1251035,60	0,10	—
н74	268502,80	1251018,64	0,10	—
н79	268500,05	1251015,20	0,10	—
н75	268487,65	1250999,64	0,10	—
н76	268512,07	1250999,64	0,10	—
н72	268512,07	1250994,14	0,10	—
н73	268548,57	1250994,14	0,10	—

Обозначение земельного участка :ЗУ22

Зона № —

Обозначение характерных точек границ	Координаты, м		Средняя квадратическая погрешность положения характерной точки (M _t), м	Описание закрепления точки
	X	Y		
1	2	3	4	5
н80	268512,07	1250931,75	0,10	—
н81	268512,07	1250973,64	0,10	—
н82	268473,98	1250973,64	0,10	—
н83	268474,93	1250960,00	0,10	—
н84	268501,00	1250941,90	0,10	—
н175	268506,31	1250937,03	0,10	—
н80	268512,07	1250931,75	0,10	—

Обозначение земельного участка :ЗУ23

Зона № —

Обозначение характерных точек границ	Координаты, м		Средняя квадратическая погрешность положения характерной точки (M _t), м	Описание закрепления точки
	X	Y		
1	2	3	4	5
н85	268550,60	1250904,34	0,10	—
н91	268550,60	1250979,14	0,10	—
н86	268512,07	1250979,14	0,10	—
н81	268512,07	1250973,64	0,10	—
н80	268512,07	1250931,75	0,10	—
н88	268521,02	1250923,55	0,10	—
н176	268522,72	1250921,99	0,10	—
н87	268541,90	1250905,34	0,10	—
н85	268550,60	1250904,34	0,10	—

И№в. № ПОДА. Подп. и ДСТА. Взсм. и№в. №

Изм.	Кол.у	Лист	№До	Подп.	Дата
------	-------	------	-----	-------	------

Обозначение земельного участка :ЗУ24				
Зона № —				
Обозначение характерных точек границ	Координаты, м		Средняя квадратическая погрешность положения характерной точки (M _t), м	Описание закрепления точки
	X	Y		
1	2	3	4	5
н89	268586,07	1250923,50	0,10	—
н90	268586,07	1250979,14	0,10	—
н91	268550,60	1250979,14	0,10	—
н85	268550,60	1250904,34	0,10	—
н92	268563,98	1250902,80	0,10	—
н93	268578,46	1250915,12	0,10	—
н89	268586,07	1250923,50	0,10	—

Обозначение земельного участка :ЗУ25				
Зона № —				
Обозначение характерных точек границ	Координаты, м		Средняя квадратическая погрешность положения характерной точки (M _t), м	Описание закрепления точки
	X	Y		
1	2	3	4	5
н94	268592,58	1250930,68	0,10	—
н95	268623,57	1250968,40	0,10	—
н96	268623,57	1250979,14	0,10	—
н90	268586,07	1250979,14	0,10	—
н89	268586,07	1250923,50	0,10	—
н94	268592,58	1250930,68	0,10	—

Обозначение земельного участка :ЗУ26				
Зона № —				
Обозначение характерных точек границ	Координаты, м		Средняя квадратическая погрешность положения характерной точки (M _t), м	Описание закрепления точки
	X	Y		
1	2	3	4	5
н97	268676,07	1250954,14	0,10	—
н98	268708,84	1250954,14	0,10	—
н59	268708,84	1250994,14	0,10	—
н63	268676,07	1250994,14	0,10	—
н97	268676,07	1250954,14	0,10	—

Обозначение земельного участка :ЗУ27				
Зона № —				
Обозначение характерных точек границ	Координаты, м		Средняя квадратическая погрешность положения характерной точки (M _t), м	Описание закрепления точки
	X	Y		
1	2	3	4	5
н98	268708,84	1250954,14	0,10	—
н99	268736,07	1250954,14	0,10	—
н60	268736,07	1250994,14	0,10	—

Изм. № ПОДА. Подп. и дата. Возм. инв. №

Изм. Кол.у Лист №До Подп. Дата

ПЗ

Лист 44

1	2	3	4	5
н59	268708,84	1250994,14	0,10	—
н98	268708,84	1250954,14	0,10	—

Обозначение земельного участка :ЗУ28

Зона № —

Обозначение характерных точек границ	Координаты, м		Средняя квадратическая погрешность положения характерной точки (M _t), м	Описание закрепления точки
	X	Y		
1	2	3	4	5
н100	268708,84	1250899,14	0,10	—
н101	268736,07	1250899,14	0,10	—
н102	268736,07	1250939,14	0,10	—
н103	268708,84	1250939,14	0,10	—
н100	268708,84	1250899,14	0,10	—

Обозначение земельного участка :ЗУ29

Зона № —

Обозначение характерных точек границ	Координаты, м		Средняя квадратическая погрешность положения характерной точки (M _t), м	Описание закрепления точки
	X	Y		
1	2	3	4	5
н100	268708,84	1250899,14	0,10	—
н103	268708,84	1250939,14	0,10	—
н105	268648,41	1250939,14	0,10	—
н104	268658,46	1250915,84	0,10	—
н106	268672,85	1250899,14	0,10	—
н100	268708,84	1250899,14	0,10	—

Обозначение земельного участка :ЗУ30

Зона № —

Обозначение характерных точек границ	Координаты, м		Средняя квадратическая погрешность положения характерной точки (M _t), м	Описание закрепления точки
	X	Y		
1	2	3	4	5
н111	268708,84	1250859,14	0,10	—
н107	268736,07	1250859,14	0,10	—
н101	268736,07	1250899,14	0,10	—
н106	268672,85	1250899,14	0,10	—
н108	268677,63	1250893,59	0,10	—
н112	268687,78	1250881,81	0,10	—
н109	268696,47	1250872,04	0,10	—
н177	268695,56	1250871,17	0,10	—
н178	268688,72	1250864,64	0,10	—
н110	268708,84	1250864,64	0,10	—
н111	268708,84	1250859,14	0,10	—

И/№в. № ПОДА. Подп. и ДСТА. Взсм. и/№в. №

Изм.	Кол.у	Лист	№До	Подп.	Дата
------	-------	------	-----	-------	------

ПЗ

Обозначение земельного участка :ЗУ31				
Зона № —				
Обозначение характерных точек границ	Координаты, м		Средняя квадратическая погрешность положения характерной точки (M _t), м	Описание закрепления точки
	X	Y		
1	2	3	4	5
н113	268708,84	1250804,14	0,10	—
н114	268736,07	1250804,14	0,10	—
н115	268736,07	1250844,14	0,10	—
н116	268708,84	1250844,14	0,10	—
н113	268708,84	1250804,14	0,10	—

Обозначение земельного участка :ЗУ32				
Зона № —				
Обозначение характерных точек границ	Координаты, м		Средняя квадратическая погрешность положения характерной точки (M _t), м	Описание закрепления точки
	X	Y		
1	2	3	4	5
н113	268708,84	1250804,14	0,10	—
н118	268708,84	1250838,64	0,10	—
н120	268661,50	1250838,64	0,10	—
н179	268661,50	1250838,64	0,10	—
н180	268647,80	1250825,56	0,10	—
н119	268638,48	1250816,65	0,10	—
н117	268638,48	1250804,14	0,10	—
н113	268708,84	1250804,14	0,10	—

Обозначение земельного участка :ЗУ33				
Зона № —				
Обозначение характерных точек границ	Координаты, м		Средняя квадратическая погрешность положения характерной точки (M _t), м	Описание закрепления точки
	X	Y		
1	2	3	4	5
н121	268638,48	1250766,65	0,10	—
н122	268676,07	1250766,65	0,10	—
н123	268676,07	1250804,14	0,10	—
н117	268638,48	1250804,14	0,10	—
н121	268638,48	1250766,65	0,10	—

Обозначение земельного участка :ЗУ34				
Зона № —				
Обозначение характерных точек границ	Координаты, м		Средняя квадратическая погрешность положения характерной точки (M _t), м	Описание закрепления точки
	X	Y		
1	2	3	4	5
н122	268676,07	1250766,65	0,10	—
н124	268708,84	1250766,65	0,10	—
н113	268708,84	1250804,14	0,10	—

Изм. № ПОДА. Подп. и дата. Взам. инв. №

Изм. Кол.у Лист №До Подп. Дата

ПЗ

Лист
46

1	2	3	4	5
н123	268676,07	1250804,14	0,10	—
н122	268676,07	1250766,65	0,10	—

Обозначение земельного участка :ЗУ35

Зона № —

Обозначение характерных точек границ	Координаты, м		Средняя квадратическая погрешность положения характерной точки (M _t), м	Описание закрепления точки
	X	Y		
1	2	3	4	5
н124	268708,84	1250766,65	0,10	—
н125	268736,07	1250766,65	0,10	—
н114	268736,07	1250804,14	0,10	—
н113	268708,84	1250804,14	0,10	—
н124	268708,84	1250766,65	0,10	—

Обозначение земельного участка :ЗУ36

Зона № —

Обозначение характерных точек границ	Координаты, м		Средняя квадратическая погрешность положения характерной точки (M _t), м	Описание закрепления точки
	X	Y		
1	2	3	4	5
н126	268708,84	1250709,14	0,10	—
н127	268736,07	1250709,14	0,10	—
н128	268736,07	1250751,65	0,10	—
н129	268708,84	1250751,65	0,10	—
н126	268708,84	1250709,14	0,10	—

Обозначение земельного участка :ЗУ37

Зона № —

Обозначение характерных точек границ	Координаты, м		Средняя квадратическая погрешность положения характерной точки (M _t), м	Описание закрепления точки
	X	Y		
1	2	3	4	5
н130	268676,07	1250709,14	0,10	—
н126	268708,84	1250709,14	0,10	—
н129	268708,84	1250751,65	0,10	—
н131	268676,07	1250751,65	0,10	—
н130	268676,07	1250709,14	0,10	—

Обозначение земельного участка :ЗУ38

Зона № —

Обозначение характерных точек границ	Координаты, м		Средняя квадратическая погрешность положения характерной точки (M _t), м	Описание закрепления точки
	X	Y		
1	2	3	4	5
н130	268676,07	1250709,14	0,10	—
н131	268676,07	1250751,65	0,10	—
н132	268620,61	1250751,65	0,10	—

Изм. № ПОДА. Подп. и дата. Возм. инв. №

Изм.	Кол.у	Лист	№До	Подп.	Дата
------	-------	------	-----	-------	------

ПЗ

1	2	3	4	5
н133	268620,61	1250723,67	0,10	—
н134	268627,71	1250709,14	0,10	—
н130	268676,07	1250709,14	0,10	—

Обозначение земельного участка :ЗУ39

Зона № —

Обозначение характерных точек границ	Координаты, м		Средняя квадратическая погрешность положения характерной точки (M _t), м	Описание закрепления точки
	X	Y		
1	2	3	4	5
н139	268609,61	1250723,04	0,10	—
н135	268609,61	1250785,96	0,10	—
н181	268571,58	1250741,72	0,10	—
н136	268563,62	1250732,31	0,10	—
н137	268573,03	1250717,83	0,10	—
н138	268598,01	1250730,13	0,10	—
н139	268609,61	1250723,04	0,10	—

Обозначение земельного участка :ЗУ40

Зона № —

Обозначение характерных точек границ	Координаты, м		Средняя квадратическая погрешность положения характерной точки (M _t), м	Описание закрепления точки
	X	Y		
1	2	3	4	5
н140	268676,07	1250649,28	0,10	—
н130	268676,07	1250709,14	0,10	—
н134	268627,71	1250709,14	0,10	—
н141	268642,36	1250679,14	0,10	—
н142	268668,93	1250649,28	0,10	—
н140	268676,07	1250649,28	0,10	—

Обозначение земельного участка :ЗУ41

Зона № —

Обозначение характерных точек границ	Координаты, м		Средняя квадратическая погрешность положения характерной точки (M _t), м	Описание закрепления точки
	X	Y		
1	2	3	4	5
н140	268676,07	1250649,28	0,10	—
н143	268708,84	1250649,28	0,10	—
н126	268708,84	1250709,14	0,10	—
н130	268676,07	1250709,14	0,10	—
н140	268676,07	1250649,28	0,10	—

Обозначение земельного участка :ЗУ42

Зона № —

Обозначение характерных точек границ	Координаты, м		Средняя квадратическая погрешность положения характерной точки (M _t), м	Описание закрепления точки
	X	Y		
1	2	3	4	5

И№в. № подл. Подп. и дата. Взсм. и№в. №

Изм. Кол.у Лист №До Подп. Дата

ПЗ

Лист

48

1	2	3	4	5
н143	268708,84	1250649,28	0,10	—
н144	268736,07	1250670,03	0,10	—
н127	268736,07	1250709,14	0,10	—
н126	268708,84	1250709,14	0,10	—
н143	268708,84	1250649,28	0,10	—

Обозначение земельного участка :ЗУ43

Зона № —

Обозначение характерных точек границ	Координаты, м		Средняя квадратическая погрешность положения характерной точки (M _t), м	Описание закрепления точки
	X	Y		
1	2	3	4	5
н145	268969,11	1251434,14	0,10	—
н146	269027,35	1251434,14	0,10	—
н147	269027,35	1251474,14	0,10	—
н148	269002,25	1251474,14	0,10	—
н149	268969,11	1251448,59	0,10	—
н145	268969,11	1251434,14	0,10	—

Обозначение земельного участка :ЗУ44

Зона № —

Обозначение характерных точек границ	Координаты, м		Средняя квадратическая погрешность положения характерной точки (M _t), м	Описание закрепления точки
	X	Y		
1	2	3	4	5
н146	269027,35	1251434,14	0,10	—
н150	269085,64	1251434,14	0,10	—
н151	269055,72	1251474,14	0,10	—
н147	269027,35	1251474,14	0,10	—
н146	269027,35	1251434,14	0,10	—

Обозначение земельного участка :ЗУ45

Зона № —

Обозначение характерных точек границ	Координаты, м		Средняя квадратическая погрешность положения характерной точки (M _t), м	Описание закрепления точки
	X	Y		
1	2	3	4	5
н152	269051,07	1251394,14	0,10	—
н153	269115,56	1251394,14	0,10	—
н150	269085,64	1251434,14	0,10	—
н154	269051,07	1251434,14	0,10	—
н152	269051,07	1251394,14	0,10	—

Обозначение земельного участка :ЗУ46

Зона № —

Обозначение характерных точек границ	Координаты, м		Средняя квадратическая погрешность положения характерной точки (M _t), м	Описание закрепления точки
	X	Y		

И№в. № ПОДА. Подп. и ДАТА. ВЗСМ. И№в. №

Изм. Кол.у Лист №До Подп. Дата

ПЗ

Лист

49

1	2	3	4	5
н155	269013,57	1251394,14	0,10	—
н152	269051,07	1251394,14	0,10	—
н154	269051,07	1251434,14	0,10	—
н156	269013,57	1251434,14	0,10	—
н155	269013,57	1251394,14	0,10	—

Обозначение земельного участка :ЗУ47

Зона № —

Обозначение характерных точек границ	Координаты, м		Средняя квадратическая погрешность положения характерной точки (M _t), м	Описание закрепления точки
	X	Y		
1	2	3	4	5
н157	268969,11	1251394,14	0,10	—
н155	269013,57	1251394,14	0,10	—
н156	269013,57	1251434,14	0,10	—
н145	268969,11	1251434,14	0,10	—
н157	268969,11	1251394,14	0,10	—

Обозначение земельного участка :ЗУ48

Зона № —

Обозначение характерных точек границ	Координаты, м		Средняя квадратическая погрешность положения характерной точки (M _t), м	Описание закрепления точки
	X	Y		
1	2	3	4	5
н158	268969,11	1251339,14	0,10	—
н159	269007,11	1251339,14	0,10	—
н160	269007,11	1251379,14	0,10	—
н161	268969,11	1251379,14	0,10	—
н158	268969,11	1251339,14	0,10	—

Обозначение земельного участка :ЗУ49

Зона № —

Обозначение характерных точек границ	Координаты, м		Средняя квадратическая погрешность положения характерной точки (M _t), м	Описание закрепления точки
	X	Y		
1	2	3	4	5
н159	269007,11	1251339,14	0,10	—
н162	269044,61	1251339,14	0,10	—
н163	269044,61	1251379,14	0,10	—
н160	269007,11	1251379,14	0,10	—
н159	269007,11	1251339,14	0,10	—

Обозначение земельного участка :ЗУ50

Зона № —

Обозначение характерных точек границ	Координаты, м		Средняя квадратическая погрешность положения характерной точки (M _t), м	Описание закрепления точки
	X	Y		
1	2	3	4	5

Изм. № ПОДА. Подп. и дата. Возм. инв. №

Изм. Кол.у Лист №До Подп. Дата

ПЗ

Лист 50

1	2	3	4	5
н162	269044,61	1251339,14	0,10	—
н164	269082,11	1251339,14	0,10	—
н165	269082,11	1251379,14	0,10	—
н163	269044,61	1251379,14	0,10	—
н162	269044,61	1251339,14	0,10	—

Обозначение земельного участка :ЗУ51

Зона № —

Обозначение характерных точек границ	Координаты, м		Средняя квадратическая погрешность положения характерной точки (M _t), м	Описание закрепления точки
	X	Y		
1	2	3	4	5
н4	269097,11	1251333,64	0,10	—
н3	269145,87	1251333,64	0,10	—
н5	269145,87	1251353,62	0,10	—
н6	269135,01	1251368,14	0,10	—
н7	269097,11	1251368,14	0,10	—
н4	269097,11	1251333,64	0,10	—

Обозначение земельного участка :ЗУ52

Зона № —

Обозначение характерных точек границ	Координаты, м		Средняя квадратическая погрешность положения характерной точки (M _t), м	Описание закрепления точки
	X	Y		
1	2	3	4	5
н2	269097,11	1251299,14	0,10	—
н1	269145,87	1251299,14	0,10	—
н3	269145,87	1251333,64	0,10	—
н4	269097,11	1251333,64	0,10	—
н2	269097,11	1251299,14	0,10	—

Обозначение земельного участка :ЗУ53

Зона № —

Обозначение характерных точек границ	Координаты, м		Средняя квадратическая погрешность положения характерной точки (M _t), м	Описание закрепления точки
	X	Y		
1	2	3	4	5
н8	269044,61	1251299,14	0,10	—
н9	269082,11	1251299,14	0,10	—
н10	269082,11	1251339,14	0,10	—
н11	269044,61	1251339,14	0,10	—
н8	269044,61	1251299,14	0,10	—

Обозначение земельного участка :ЗУ54

Зона № —

Обозначение характерных точек границ	Координаты, м		Средняя квадратическая погрешность положения характерной точки (M _t), м	Описание закрепления точки
	X	Y		
1	2	3	4	5
н12	269007,11	1251299,14	0,10	—
н8	269044,61	1251299,14	0,10	—
н11	269044,61	1251339,14	0,10	—
н13	269007,11	1251339,14	0,10	—
н12	269007,11	1251299,14	0,10	—

Изм. № ПОДА. Подп. и дата. Взам. инв. №

Изм. Кол.у Лист №До Подп. Дата

ПЗ

Лист

51

Обозначение земельного участка :ЗУ55				
Зона № —				
Обозначение характерных точек границ	Координаты, м		Средняя квадратическая погрешность положения характерной точки (M _t), м	Описание закрепления точки
	X	Y		
1	2	3	4	5
н14	268969,11	1251299,14	0,10	—
н12	269007,11	1251299,14	0,10	—
н13	269007,11	1251339,14	0,10	—
н15	268969,11	1251339,14	0,10	—
н14	268969,11	1251299,14	0,10	—

Обозначение земельного участка :ЗУ56				
Зона № —				
Обозначение характерных точек границ	Координаты, м		Средняя квадратическая погрешность положения характерной точки (M _t), м	Описание закрепления точки
	X	Y		
1	2	3	4	5
н16	268969,11	1251244,14	0,10	—
н17	269007,11	1251244,14	0,10	—
н18	269007,11	1251284,14	0,10	—
н19	268969,11	1251284,14	0,10	—
н16	268969,11	1251244,14	0,10	—

Обозначение земельного участка :ЗУ57				
Зона № —				
Обозначение характерных точек границ	Координаты, м		Средняя квадратическая погрешность положения характерной точки (M _t), м	Описание закрепления точки
	X	Y		
1	2	3	4	5
н17	269007,11	1251244,14	0,10	—
н20	269044,61	1251244,14	0,10	—
н21	269044,61	1251284,14	0,10	—
н18	269007,11	1251284,14	0,10	—
н17	269007,11	1251244,14	0,10	—

Обозначение земельного участка :ЗУ58				
Зона № —				
Обозначение характерных точек границ	Координаты, м		Средняя квадратическая погрешность положения характерной точки (M _t), м	Описание закрепления точки
	X	Y		
1	2	3	4	5
н20	269044,61	1251244,14	0,10	—
н22	269082,11	1251244,14	0,10	—
н23	269082,11	1251284,14	0,10	—
н21	269044,61	1251284,14	0,10	—
н20	269044,61	1251244,14	0,10	—

Обозначение земельного участка :ЗУ59				
Зона № —				
Обозначение характерных точек границ	Координаты, м		Средняя квадратическая погрешность положения характерной точки (M _t), м	Описание закрепления точки
	X	Y		
1	2	3	4	5

И№в. № ПОДА. ПОДА. И ДСТА. ВЗМ. И№в. №

Изм.	Кол.у	Лист	№До	Подп.	Дата
------	-------	------	-----	-------	------

ПЗ

1	2	3	4	5
н24	269097,11	1251244,14	0,10	—
н25	269141,07	1251244,14	0,10	—
н26	269141,07	1251284,14	0,10	—
н27	269097,11	1251284,14	0,10	—
н24	269097,11	1251244,14	0,10	—

Обозначение земельного участка :ЗУ60

Зона № —

Обозначение характерных точек границ	Координаты, м		Средняя квадратическая погрешность положения характерной точки (M _t), м	Описание закрепления точки
	X	Y		
1	2	3	4	5
н25	269141,07	1251244,14	0,10	—
н28	269178,57	1251244,14	0,10	—
н29	269178,57	1251284,14	0,10	—
н26	269141,07	1251284,14	0,10	—
н25	269141,07	1251244,14	0,10	—

Обозначение земельного участка :ЗУ61

Зона № —

Обозначение характерных точек границ	Координаты, м		Средняя квадратическая погрешность положения характерной точки (M _t), м	Описание закрепления точки
	X	Y		
1	2	3	4	5
н28	269178,57	1251244,14	0,10	—
н30	269224,68	1251244,14	0,10	—
н31	269196,76	1251284,14	0,10	—
н29	269178,57	1251284,14	0,10	—
н28	269178,57	1251244,14	0,10	—

Обозначение земельного участка :ЗУ62

Зона № —

Обозначение характерных точек границ	Координаты, м		Средняя квадратическая погрешность положения характерной точки (M _t), м	Описание закрепления точки
	X	Y		
1	2	3	4	5
н32	269252,59	1251204,14	0,10	—
н30	269224,68	1251244,14	0,10	—
н33	269216,07	1251244,14	0,10	—
н34	269216,07	1251204,14	0,10	—
н32	269252,59	1251204,14	0,10	—

Обозначение земельного участка :ЗУ63

Зона № —

Обозначение характерных точек границ	Координаты, м		Средняя квадратическая погрешность положения характерной точки (M _t), м	Описание закрепления точки
	X	Y		
1	2	3	4	5
н35	269178,57	1251204,14	0,10	—
н34	269216,07	1251204,14	0,10	—
н33	269216,07	1251244,14	0,10	—
н28	269178,57	1251244,14	0,10	—
н35	269178,57	1251204,14	0,10	—

ИФВ. № ПОДА. Подп. и дата. ВЗМ. ИФВ. №

Изм.	Кол.у	Лист	№До	Подп.	Дата
------	-------	------	-----	-------	------

ПЗ

Лист

53

Обозначение земельного участка :ЗУ64

Зона № —

Обозначение характерных точек границ	Координаты, м		Средняя квадратическая погрешность положения характерной точки (M _t), м	Описание закрепления точки
	X	Y		
1	2	3	4	5
н36	269141,07	1251204,14	0,10	—
н35	269178,57	1251204,14	0,10	—
н28	269178,57	1251244,14	0,10	—
н25	269141,07	1251244,14	0,10	—
н36	269141,07	1251204,14	0,10	—

Обозначение земельного участка :ЗУ65

Зона № —

Обозначение характерных точек границ	Координаты, м		Средняя квадратическая погрешность положения характерной точки (M _t), м	Описание закрепления точки
	X	Y		
1	2	3	4	5
н37	269097,11	1251204,14	0,10	—
н36	269141,07	1251204,14	0,10	—
н25	269141,07	1251244,14	0,10	—
н24	269097,11	1251244,14	0,10	—
н37	269097,11	1251204,14	0,10	—

Обозначение земельного участка :ЗУ66

Зона № —

Обозначение характерных точек границ	Координаты, м		Средняя квадратическая погрешность положения характерной точки (M _t), м	Описание закрепления точки
	X	Y		
1	2	3	4	5
н38	269044,61	1251204,14	0,10	—
н39	269082,11	1251204,14	0,10	—
н22	269082,11	1251244,14	0,10	—
н20	269044,61	1251244,14	0,10	—
н38	269044,61	1251204,14	0,10	—

Обозначение земельного участка :ЗУ67

Зона № —

Обозначение характерных точек границ	Координаты, м		Средняя квадратическая погрешность положения характерной точки (M _t), м	Описание закрепления точки
	X	Y		
1	2	3	4	5
н40	269007,11	1251204,14	0,10	—
н38	269044,61	1251204,14	0,10	—
н20	269044,61	1251244,14	0,10	—
н17	269007,11	1251244,14	0,10	—
н40	269007,11	1251204,14	0,10	—

Обозначение земельного участка :ЗУ68

Зона № —

Обозначение характерных точек границ	Координаты, м		Средняя квадратическая погрешность положения характерной точки (M _t), м	Описание закрепления точки
	X	Y		
1	2	3	4	5
н41	268969,11	1251204,14	0,10	—

Изм. № ПОДА. Подп. и дата. Взам. инв. №

Изм. Кол.у Лист №До Подп. Дата

ПЗ

1	2	3	4	5
н40	269007,11	1251204,14	0,10	—
н17	269007,11	1251244,14	0,10	—
н16	268969,11	1251244,14	0,10	—
н41	268969,11	1251204,14	0,10	—

Обозначение земельного участка :ЗУ69

Зона № —

Обозначение характерных точек границ	Координаты, м		Средняя квадратическая погрешность положения характерной точки (M _t), м	Описание закрепления точки
	X	Y		
1	2	3	4	5
н42	268969,11	1251149,14	0,10	—
н43	269006,61	1251149,14	0,10	—
н44	269006,61	1251189,14	0,10	—
н45	268969,11	1251189,14	0,10	—
н42	268969,11	1251149,14	0,10	—

Обозначение земельного участка :ЗУ70

Зона № —

Обозначение характерных точек границ	Координаты, м		Средняя квадратическая погрешность положения характерной точки (M _t), м	Описание закрепления точки
	X	Y		
1	2	3	4	5
н43	269006,61	1251149,14	0,10	—
н46	269051,07	1251149,14	0,10	—
н47	269051,07	1251189,14	0,10	—
н44	269006,61	1251189,14	0,10	—
н43	269006,61	1251149,14	0,10	—

Обозначение земельного участка :ЗУ71

Зона № —

Обозначение характерных точек границ	Координаты, м		Средняя квадратическая погрешность положения характерной точки (M _t), м	Описание закрепления точки
	X	Y		
1	2	3	4	5
н46	269051,07	1251149,14	0,10	—
н48	269096,06	1251149,14	0,10	—
н49	269096,06	1251189,14	0,10	—
н47	269051,07	1251189,14	0,10	—
н46	269051,07	1251149,14	0,10	—

Обозначение земельного участка :ЗУ72

Зона № —

Обозначение характерных точек границ	Координаты, м		Средняя квадратическая погрешность положения характерной точки (M _t), м	Описание закрепления точки
	X	Y		
1	2	3	4	5
н50	269141,07	1251149,14	0,10	—
н51	269141,07	1251189,14	0,10	—
н49	269096,06	1251189,14	0,10	—
н48	269096,06	1251149,14	0,10	—
н50	269141,07	1251149,14	0,10	—

Взм. инв. №

Подп. и дата

Инв. № подл.

Изм.	Кол.у	Лист	№До	Подп.	Дата
------	-------	------	-----	-------	------

ПЗ

Лист

55

Обозначение земельного участка :ЗУ73

Зона № —

Обозначение характерных точек границ	Координаты, м		Средняя квадратическая погрешность положения характерной точки (M _t), м	Описание закрепления точки
	X	Y		
1	2	3	4	5
н50	269141,07	1251149,14	0,10	—
н52	269178,57	1251149,14	0,10	—
н53	269178,57	1251189,14	0,10	—
н51	269141,07	1251189,14	0,10	—
н50	269141,07	1251149,14	0,10	—

Обозначение земельного участка :ЗУ74

Зона № —

Обозначение характерных точек границ	Координаты, м		Средняя квадратическая погрешность положения характерной точки (M _t), м	Описание закрепления точки
	X	Y		
1	2	3	4	5
н52	269178,57	1251149,14	0,10	—
н54	269216,07	1251149,14	0,10	—
н55	269216,07	1251189,14	0,10	—
н53	269178,57	1251189,14	0,10	—
н52	269178,57	1251149,14	0,10	—

Обозначение земельного участка :ЗУ75

Зона № —

Обозначение характерных точек границ	Координаты, м		Средняя квадратическая погрешность положения характерной точки (M _t), м	Описание закрепления точки
	X	Y		
1	2	3	4	5
н56	269242,83	1251149,14	0,10	—
н57	269274,28	1251173,05	0,10	—
н58	269263,06	1251189,14	0,10	—
н55	269216,07	1251189,14	0,10	—
н54	269216,07	1251149,14	0,10	—
н56	269242,83	1251149,14	0,10	—

Обозначение земельного участка :ЗУ76

Зона № —

Обозначение характерных точек границ	Координаты, м		Средняя квадратическая погрешность положения характерной точки (M _t), м	Описание закрепления точки
	X	Y		
1	2	3	4	5
н54	269216,07	1251149,14	0,10	—
н52	269178,57	1251149,14	0,10	—
н59	269178,57	1251100,27	0,10	—
н56	269242,83	1251149,14	0,10	—
н54	269216,07	1251149,14	0,10	—

Обозначение земельного участка :ЗУ77

Зона № —

Обозначение характерных точек границ	Координаты, м		Средняя квадратическая погрешность положения характерной точки (M _t), м	Описание закрепления точки
	X	Y		
1	2	3	4	5

И№в. № ПОДА. Подп. и ДАТА. ВЗСМ. И№в. №

Изм. Кол.у Лист №До Подп. Дата

ПЗ

1	2	3	4	5
н59	269178,57	1251100,27	0,10	—
н60	269178,57	1251149,15	0,10	—
н61	269128,15	1251149,15	0,10	—
н62	269128,15	1251100,27	0,10	—
н59	269178,57	1251100,27	0,10	—

Обозначение земельного участка :ЗУ78

Зона № —

Обозначение характерных точек границ	Координаты, м		Средняя квадратическая погрешность положения характерной точки (M _t), м	Описание закрепления точки
	X	Y		
1	2	3	4	5
н63	269128,15	1250994,14	0,10	—
н64	269190,49	1250994,14	0,10	—
н65	269178,57	1251002,54	0,10	—
н66	269152,43	1251020,96	0,10	—
н67	269146,16	1251034,14	0,10	—
н68	269128,15	1251034,14	0,10	—
н63	269128,15	1250994,14	0,10	—

Обозначение земельного участка :ЗУ79

Зона № —

Обозначение характерных точек границ	Координаты, м		Средняя квадратическая погрешность положения характерной точки (M _t), м	Описание закрепления точки
	X	Y		
1	2	3	4	5
н69	269178,57	1250954,14	0,10	—
н70	269222,70	1250954,14	0,10	—
н71	269220,70	1250962,37	0,10	—
н72	269201,28	1250986,53	0,10	—
н64	269190,49	1250994,14	0,10	—
н73	269178,57	1250994,14	0,10	—
н69	269178,57	1250954,14	0,10	—

Обозначение земельного участка :ЗУ80

Зона № —

Обозначение характерных точек границ	Координаты, м		Средняя квадратическая погрешность положения характерной точки (M _t), м	Описание закрепления точки
	X	Y		
1	2	3	4	5
н69	269178,57	1250954,14	0,10	—
н73	269178,57	1250994,14	0,10	—
н63	269128,15	1250994,14	0,10	—
н74	269128,15	1250959,64	0,10	—
н75	269150,15	1250959,64	0,10	—
н76	269150,15	1250954,14	0,10	—
н69	269178,57	1250954,14	0,10	—

Обозначение земельного участка :ЗУ81

Зона № —

Обозначение характерных точек границ	Координаты, м		Средняя квадратическая погрешность положения характерной точки (M _t), м	Описание закрепления точки
	X	Y		
1	2	3	4	5
н77	269128,15	1250899,14	0,10	—

Изм. № ПОДА. Подп. и дата. Взам. инв. №

1	2	3	4	5
н78	269178,57	1250899,14	0,10	—
н79	269178,57	1250939,14	0,10	—
н80	269150,15	1250939,14	0,10	—
н81	269150,15	1250933,64	0,10	—
н82	269128,15	1250933,64	0,10	—
н77	269128,15	1250899,14	0,10	—

Обозначение земельного участка :ЗУ82

Зона № —

Обозначение характерных точек границ	Координаты, м		Средняя квадратическая погрешность положения характерной точки (M _t), м	Описание закрепления точки
	X	Y		
1	2	3	4	5
н78	269178,57	1250899,14	0,10	—
н83	269236,04	1250899,14	0,10	—
н84	269226,34	1250939,14	0,10	—
н79	269178,57	1250939,14	0,10	—
н78	269178,57	1250899,14	0,10	—

Обозначение земельного участка :ЗУ83

Зона № —

Обозначение характерных точек границ	Координаты, м		Средняя квадратическая погрешность положения характерной точки (M _t), м	Описание закрепления точки
	X	Y		
1	2	3	4	5
н85	269245,75	1250859,14	0,10	—
н83	269236,04	1250899,14	0,10	—
н86	269216,07	1250899,14	0,10	—
н87	269216,07	1250859,14	0,10	—
н85	269245,75	1250859,14	0,10	—

Обозначение земельного участка :ЗУ84

Зона № —

Обозначение характерных точек границ	Координаты, м		Средняя квадратическая погрешность положения характерной точки (M _t), м	Описание закрепления точки
	X	Y		
1	2	3	4	5
н88	269178,57	1250859,14	0,10	—
н87	269216,07	1250859,14	0,10	—
н86	269216,07	1250899,14	0,10	—
н78	269178,57	1250899,14	0,10	—
н88	269178,57	1250859,14	0,10	—

Обозначение земельного участка :ЗУ85

Зона № —

Обозначение характерных точек границ	Координаты, м		Средняя квадратическая погрешность положения характерной точки (M _t), м	Описание закрепления точки
	X	Y		
1	2	3	4	5
н88	269178,57	1250859,14	0,10	—
н78	269178,57	1250899,14	0,10	—
н77	269128,15	1250899,14	0,10	—
н89	269128,15	1250864,64	0,10	—
н90	269150,15	1250864,64	0,10	—
н91	269150,15	1250859,14	0,10	—

ИФВ. № ПОДА. Подп. и дата. ВЗМ. ИФВ. №

Изм. Кол.у Лист №До Подп. Дата

ПЗ

Лист
58

1	2	3	4	5
н88	269178,57	1250859,14	0,10	—

Обозначение земельного участка :ЗУ86

Зона № —

Обозначение характерных точек границ	Координаты, м		Средняя квадратическая погрешность положения характерной точки (M _t), м	Описание закрепления точки
	X	Y		
1	2	3	4	5
н92	269128,15	1250804,14	0,10	—
н93	269178,57	1250804,14	0,10	—
н94	269178,57	1250844,14	0,10	—
н95	269150,15	1250844,14	0,10	—
н96	269150,15	1250838,64	0,10	—
н97	269128,15	1250838,64	0,10	—
н92	269128,15	1250804,14	0,10	—

Обозначение земельного участка :ЗУ87

Зона № —

Обозначение характерных точек границ	Координаты, м		Средняя квадратическая погрешность положения характерной точки (M _t), м	Описание закрепления точки
	X	Y		
1	2	3	4	5
н93	269178,57	1250804,14	0,10	—
н98	269216,07	1250804,14	0,10	—
н99	269216,07	1250844,14	0,10	—
н94	269178,57	1250844,14	0,10	—
н93	269178,57	1250804,14	0,10	—

Обозначение земельного участка :ЗУ88

Зона № —

Обозначение характерных точек границ	Координаты, м		Средняя квадратическая погрешность положения характерной точки (M _t), м	Описание закрепления точки
	X	Y		
1	2	3	4	5
н98	269216,07	1250804,14	0,10	—
н100	269258,50	1250804,14	0,10	—
н101	269249,39	1250844,14	0,10	—
н99	269216,07	1250844,14	0,10	—
н98	269216,07	1250804,14	0,10	—

Обозначение земельного участка :ЗУ89

Зона № —

Обозначение характерных точек границ	Координаты, м		Средняя квадратическая погрешность положения характерной точки (M _t), м	Описание закрепления точки
	X	Y		
1	2	3	4	5
н102	269216,07	1250766,65	0,10	—
н103	269267,61	1250766,65	0,10	—
н100	269258,50	1250804,14	0,10	—
н98	269216,07	1250804,14	0,10	—
н102	269216,07	1250766,65	0,10	—

И/№в. № ПОДА. Подп. и дата. Взм. и/№в. №

Изм.	Кол.у	Лист	№До	Подп.	Дата
------	-------	------	-----	-------	------

Обозначение земельного участка :ЗУ90

Зона № —

Обозначение характерных точек границ	Координаты, м		Средняя квадратическая погрешность положения характерной точки (M _t), м	Описание закрепления точки
	X	Y		
1	2	3	4	5
н104	269178,57	1250766,65	0,10	—
н102	269216,07	1250766,65	0,10	—
н98	269216,07	1250804,14	0,10	—
н93	269178,57	1250804,14	0,10	—
н104	269178,57	1250766,65	0,10	—

Обозначение земельного участка :ЗУ91

Зона № —

Обозначение характерных точек границ	Координаты, м		Средняя квадратическая погрешность положения характерной точки (M _t), м	Описание закрепления точки
	X	Y		
1	2	3	4	5
н104	269178,57	1250766,65	0,10	—
н93	269178,57	1250804,14	0,10	—
н92	269128,15	1250804,14	0,10	—
н105	269128,15	1250772,15	0,10	—
н106	269150,15	1250772,15	0,10	—
н107	269150,15	1250766,65	0,10	—
н104	269178,57	1250766,65	0,10	—

Обозначение земельного участка :ЗУ92

Зона № —

Обозначение характерных точек границ	Координаты, м		Средняя квадратическая погрешность положения характерной точки (M _t), м	Описание закрепления точки
	X	Y		
1	2	3	4	5
н108	269128,15	1250709,14	0,10	—
н109	269178,57	1250709,14	0,10	—
н110	269178,57	1250751,65	0,10	—
н111	269150,15	1250751,65	0,10	—
н112	269150,15	1250746,15	0,10	—
н113	269128,15	1250746,15	0,10	—
н108	269128,15	1250709,14	0,10	—

Обозначение земельного участка :ЗУ93

Зона № —

Обозначение характерных точек границ	Координаты, м		Средняя квадратическая погрешность положения характерной точки (M _t), м	Описание закрепления точки
	X	Y		
1	2	3	4	5
н109	269178,57	1250709,14	0,10	—
н114	269229,52	1250709,14	0,10	—
н115	269229,52	1250751,65	0,10	—
н110	269178,57	1250751,65	0,10	—
н109	269178,57	1250709,14	0,10	—

ИТВ. № ПОДА. Подп. и дата. ВЗМ. ИТВ. №

Изм.	Кол.у	Лист	№До	Подп.	Дата
------	-------	------	-----	-------	------

Обозначение земельного участка :ЗУ94

Зона № —

Обозначение характерных точек границ	Координаты, м		Средняя квадратическая погрешность положения характерной точки (M _t), м	Описание закрепления точки
	X	Y		
1	2	3	4	5
н114	269229,52	1250709,14	0,10	—
н116	269279,20	1250709,14	0,10	—
н117	269270,77	1250751,65	0,10	—
н115	269229,52	1250751,65	0,10	—
н114	269229,52	1250709,14	0,10	—

Обозначение земельного участка :ЗУ95

Зона № —

Обозначение характерных точек границ	Координаты, м		Средняя квадратическая погрешность положения характерной точки (M _t), м	Описание закрепления точки
	X	Y		
1	2	3	4	5
н118	269259,87	1250664,23	0,10	—
н119	269286,87	1250672,75	0,10	—
н116	269279,20	1250709,14	0,10	—
н120	269237,80	1250709,14	0,10	—
н121	269237,80	1250699,35	0,10	—
н118	269259,87	1250664,23	0,10	—

Обозначение земельного участка :ЗУ96

Зона № —

Обозначение характерных точек границ	Координаты, м		Средняя квадратическая погрешность положения характерной точки (M _t), м	Описание закрепления точки
	X	Y		
1	2	3	4	5
н122	269270,69	1250629,96	0,10	—
н123	269299,64	1250639,10	0,10	—
н124	269288,20	1250666,45	0,10	—
н119	269286,87	1250672,75	0,10	—
н118	269259,87	1250664,23	0,10	—
н122	269270,69	1250629,96	0,10	—

Обозначение земельного участка :ЗУ97

Зона № —

Обозначение характерных точек границ	Координаты, м		Средняя квадратическая погрешность положения характерной точки (M _t), м	Описание закрепления точки
	X	Y		
1	2	3	4	5
н125	269269,46	1250585,95	0,10	—
н126	269314,07	1250604,61	0,10	—
н123	269299,64	1250639,10	0,10	—
н122	269270,69	1250629,96	0,10	—
н127	269267,44	1250601,02	0,10	—
н125	269269,46	1250585,95	0,10	—

И№в. № ПОДА.	ПОДП. И ДАТА	ВЗСМ. И№в. №	

Изм.	Кол.у	Лист	№До	Подп.	Дата
------	-------	------	-----	-------	------

Обозначение земельного участка :ЗУ98

Зона № —

Обозначение характерных точек границ	Координаты, м		Средняя квадратическая погрешность положения характерной точки (M _t), м	Описание закрепления точки
	X	Y		
1	2	3	4	5
н128	269179,31	1250484,17	0,10	—
н129	269242,13	1250484,17	0,10	—
н130	269216,31	1250533,04	0,10	—
н131	269179,31	1250533,04	0,10	—
н128	269179,31	1250484,17	0,10	—

Обозначение земельного участка :ЗУ99

Зона № —

Обозначение характерных точек границ	Координаты, м		Средняя квадратическая погрешность положения характерной точки (M _t), м	Описание закрепления точки
	X	Y		
1	2	3	4	5
н132	269128,15	1250484,17	0,10	—
н128	269179,31	1250484,17	0,10	—
н131	269179,31	1250533,04	0,10	—
н133	269128,15	1250533,04	0,10	—
н132	269128,15	1250484,17	0,10	—

Обозначение земельного участка :ЗУ100

Зона № —

Обозначение характерных точек границ	Координаты, м		Средняя квадратическая погрешность положения характерной точки (M _t), м	Описание закрепления точки
	X	Y		
1	2	3	4	5
н134	269128,15	1250426,65	0,10	—
н135	269165,65	1250426,65	0,10	—
н136	269165,65	1250469,17	0,10	—
н137	269128,15	1250469,17	0,10	—
н134	269128,15	1250426,65	0,10	—

Обозначение земельного участка :ЗУ101

Зона № —

Обозначение характерных точек границ	Координаты, м		Средняя квадратическая погрешность положения характерной точки (M _t), м	Описание закрепления точки
	X	Y		
1	2	3	4	5
н1	269184,40	1250426,65	0,10	—
н2	269218,37	1250460,52	0,10	—
н3	269218,37	1250469,17	0,10	—
н4	269165,65	1250469,17	0,10	—
н5	269165,65	1250426,65	0,10	—
н1	269184,40	1250426,65	0,10	—

Обозначение земельного участка :ЗУ102

Зона № —

Обозначение характерных точек границ	Координаты, м		Средняя квадратическая погрешность положения характерной точки (M _t), м	Описание закрепления точки
	X	Y		
1	2	3	4	5

ИТВ. № ПОДА. Подп. и дата. ВЗМ. ИТВ. №

Изм. Кол.у Лист №До Подп. Дата

ПЗ

1	2	3	4	5
н6	269128,15	1250374,12	0,10	—
н7	269149,65	1250392,11	0,10	—
н1	269184,40	1250426,65	0,10	—
н8	269128,15	1250426,65	0,10	—
н6	269128,15	1250374,12	0,10	—

Обозначение земельного участка :ЗУ103

Зона № —

Обозначение характерных точек границ	Координаты, м		Средняя квадратическая погрешность положения характерной точки (M _t), м	Описание закрепления точки
	X	Y		
1	2	3	4	5
н9	269028,57	1250314,14	0,10	—
н10	269059,59	1250314,14	0,10	—
н11	269102,24	1250349,83	0,10	—
н12	269102,24	1250354,14	0,10	—
н13	269028,57	1250354,14	0,10	—
н9	269028,57	1250314,14	0,10	—

Обозначение земельного участка :ЗУ104

Зона № —

Обозначение характерных точек границ	Координаты, м		Средняя квадратическая погрешность положения характерной точки (M _t), м	Описание закрепления точки
	X	Y		
1	2	3	4	5
н14	268991,07	1250314,14	0,10	—
н9	269028,57	1250314,14	0,10	—
н13	269028,57	1250354,14	0,10	—
н15	268991,07	1250354,14	0,10	—
н14	268991,07	1250314,14	0,10	—

Обозначение земельного участка :ЗУ105

Зона № —

Обозначение характерных точек границ	Координаты, м		Средняя квадратическая погрешность положения характерной точки (M _t), м	Описание закрепления точки
	X	Y		
1	2	3	4	5
н16	268953,57	1250314,14	0,10	—
н14	268991,07	1250314,14	0,10	—
н15	268991,07	1250354,14	0,10	—
н17	268953,57	1250354,14	0,10	—
н16	268953,57	1250314,14	0,10	—

Обозначение земельного участка :ЗУ106

Зона № —

Обозначение характерных точек границ	Координаты, м		Средняя квадратическая погрешность положения характерной точки (M _t), м	Описание закрепления точки
	X	Y		
1	2	3	4	5
н18	268916,07	1250314,14	0,10	—
н16	268953,57	1250314,14	0,10	—
н17	268953,57	1250354,14	0,10	—
н19	268916,07	1250354,14	0,10	—
н18	268916,07	1250314,14	0,10	—

ИТВ. № ПОДА. Подп. и дата. ВЗМ. ИТВ. №

Изм.	Кол.у	Лист	№До	Подп.	Дата
------	-------	------	-----	-------	------

Обозначение земельного участка :ЗУ107

Зона № —

Обозначение характерных точек границ	Координаты, м		Средняя квадратическая погрешность положения характерной точки (M _t), м	Описание закрепления точки
	X	Y		
1	2	3	4	5
н20	268878,57	1250314,14	0,10	—
н18	268916,07	1250314,14	0,10	—
н19	268916,07	1250354,14	0,10	—
н21	268878,57	1250354,14	0,10	—
н20	268878,57	1250314,14	0,10	—

Обозначение земельного участка :ЗУ108

Зона № —

Обозначение характерных точек границ	Координаты, м		Средняя квадратическая погрешность положения характерной точки (M _t), м	Описание закрепления точки
	X	Y		
1	2	3	4	5
н22	268841,07	1250314,14	0,10	—
н20	268878,57	1250314,14	0,10	—
н21	268878,57	1250354,14	0,10	—
н23	268841,07	1250354,14	0,10	—
н22	268841,07	1250314,14	0,10	—

Обозначение земельного участка :ЗУ109

Зона № —

Обозначение характерных точек границ	Координаты, м		Средняя квадратическая погрешность положения характерной точки (M _t), м	Описание закрепления точки
	X	Y		
1	2	3	4	5
н24	268803,57	1250314,14	0,10	—
н22	268841,07	1250314,14	0,10	—
н23	268841,07	1250354,14	0,10	—
н25	268803,57	1250354,14	0,10	—
н24	268803,57	1250314,14	0,10	—

Обозначение земельного участка :ЗУ110

Зона № —

Обозначение характерных точек границ	Координаты, м		Средняя квадратическая погрешность положения характерной точки (M _t), м	Описание закрепления точки
	X	Y		
1	2	3	4	5
н26	268751,07	1250314,14	0,10	—
н27	268788,57	1250314,14	0,10	—
н28	268788,57	1250354,14	0,10	—
н29	268751,07	1250354,14	0,10	—
н26	268751,07	1250314,14	0,10	—

Обозначение земельного участка :ЗУ111

Зона № —

Обозначение характерных точек границ	Координаты, м		Средняя квадратическая погрешность положения характерной точки (M _t), м	Описание закрепления точки
	X	Y		
1	2	3	4	5
н30	268713,57	1250314,14	0,10	—

ИТВ. № ПОДА. Подп. и дата. Возм. ИТВ. №

Изм. Кол.у Лист №До Подп. Дата

ПЗ

1	2	3	4	5
н26	268751,07	1250314,14	0,10	—
н29	268751,07	1250354,14	0,10	—
н31	268713,57	1250354,14	0,10	—
н30	268713,57	1250314,14	0,10	—

Обозначение земельного участка :ЗУ112

Зона № —

Обозначение характерных точек границ	Координаты, м		Средняя квадратическая погрешность положения характерной точки (M _t), м	Описание закрепления точки
	X	Y		
1	2	3	4	5
н32	268676,07	1250314,14	0,10	—
н30	268713,57	1250314,14	0,10	—
н31	268713,57	1250354,14	0,10	—
н33	268676,07	1250354,14	0,10	—
н32	268676,07	1250314,14	0,10	—

Обозначение земельного участка :ЗУ113

Зона № —

Обозначение характерных точек границ	Координаты, м		Средняя квадратическая погрешность положения характерной точки (M _t), м	Описание закрепления точки
	X	Y		
1	2	3	4	5
н34	268638,57	1250314,14	0,10	—
н32	268676,07	1250314,14	0,10	—
н33	268676,07	1250354,14	0,10	—
н35	268638,57	1250354,14	0,10	—
н34	268638,57	1250314,14	0,10	—

Обозначение земельного участка :ЗУ114

Зона № —

Обозначение характерных точек границ	Координаты, м		Средняя квадратическая погрешность положения характерной точки (M _t), м	Описание закрепления точки
	X	Y		
1	2	3	4	5
н36	268601,07	1250314,14	0,10	—
н34	268638,57	1250314,14	0,10	—
н35	268638,57	1250354,14	0,10	—
н37	268601,07	1250354,14	0,10	—
н36	268601,07	1250314,14	0,10	—

Обозначение земельного участка :ЗУ115

Зона № —

Обозначение характерных точек границ	Координаты, м		Средняя квадратическая погрешность положения характерной точки (M _t), м	Описание закрепления точки
	X	Y		
1	2	3	4	5
н38	268698,57	1250409,14	0,10	—
н39	268736,07	1250409,14	0,10	—
н40	268736,07	1250449,14	0,10	—
н41	268698,57	1250449,14	0,10	—
н38	268698,57	1250409,14	0,10	—

Взм. инв. №

Подп. и дата

Инва. № подл.

Изм.	Кол.у	Лист	№До	Подп.	Дата
------	-------	------	-----	-------	------

ПЗ

Лист

65

Обозначение земельного участка :ЗУ116

Зона № —

Обозначение характерных точек границ	Координаты, м		Средняя квадратическая погрешность положения характерной точки (M _t), м	Описание закрепления точки
	X	Y		
1	2	3	4	5
н42	268698,57	1250369,14	0,10	—
н43	268736,07	1250369,14	0,10	—
н39	268736,07	1250409,14	0,10	—
н38	268698,57	1250409,14	0,10	—
н42	268698,57	1250369,14	0,10	—

Обозначение земельного участка :ЗУ117

Зона № —

Обозначение характерных точек границ	Координаты, м		Средняя квадратическая погрешность положения характерной точки (M _t), м	Описание закрепления точки
	X	Y		
1	2	3	4	5
н42	268698,57	1250369,14	0,10	—
н44	268698,57	1250460,12	0,10	—
н45	268668,57	1250443,05	0,10	—
н46	268668,57	1250369,14	0,10	—
н42	268698,57	1250369,14	0,10	—

Обозначение земельного участка :ЗУ118

Зона № —

Обозначение характерных точек границ	Координаты, м		Средняя квадратическая погрешность положения характерной точки (M _t), м	Описание закрепления точки
	X	Y		
1	2	3	4	5
н46	268668,57	1250369,14	0,10	—
н45	268668,57	1250443,05	0,10	—
н47	268663,53	1250440,18	0,10	—
н48	268638,57	1250422,96	0,10	—
н49	268638,57	1250369,14	0,10	—
н46	268668,57	1250369,14	0,10	—

Обозначение земельного участка :ЗУ119

Зона № —

Обозначение характерных точек границ	Координаты, м		Средняя квадратическая погрешность положения характерной точки (M _t), м	Описание закрепления точки
	X	Y		
1	2	3	4	5
н50	268638,56	1250369,14	0,10	—
н51	268638,56	1250369,14	0,10	—
н48	268638,57	1250422,96	0,10	—
н52	268632,04	1250418,46	0,10	—
н53	268586,07	1250401,43	0,10	—
н54	268586,07	1250369,14	0,10	—
н50	268638,56	1250369,14	0,10	—

И№в. № ПОДА. Подп. и ДСТА. ВЗСМ. И№в. №

Изм.	Кол.у	Лист	№До	Подп.	Дата
------	-------	------	-----	-------	------

Обозначение земельного участка :ЗУ120

Зона № —

Обозначение характерных точек границ	Координаты, м		Средняя квадратическая погрешность положения характерной точки (M _t), м	Описание закрепления точки
	X	Y		
1	2	3	4	5
н55	268527,29	1250354,14	0,10	—
н56	268586,07	1250354,14	0,10	—
н53	268586,07	1250401,43	0,10	—
н57	268583,17	1250400,36	0,10	—
н58	268542,26	1250376,83	0,10	—
н55	268527,29	1250354,14	0,10	—

Обозначение земельного участка :ЗУ121

Зона № —

Обозначение характерных точек границ	Координаты, м		Средняя квадратическая погрешность положения характерной точки (M _t), м	Описание закрепления точки
	X	Y		
1	2	3	4	5
н59	268510,49	1250324,14	0,10	—
н60	268586,07	1250324,14	0,10	—
н56	268586,07	1250354,14	0,10	—
н55	268527,29	1250354,14	0,10	—
н61	268519,10	1250341,72	0,10	—
н59	268510,49	1250324,14	0,10	—

Обозначение земельного участка :ЗУ122

Зона № —

Обозначение характерных точек границ	Координаты, м		Средняя квадратическая погрешность положения характерной точки (M _t), м	Описание закрепления точки
	X	Y		
1	2	3	4	5
н62	268512,64	1250294,14	0,10	—
н63	268586,07	1250294,14	0,10	—
н60	268586,07	1250324,14	0,10	—
н59	268510,49	1250324,14	0,10	—
н64	268502,08	1250306,97	0,10	—
н62	268512,64	1250294,14	0,10	—

Обозначение земельного участка :ЗУ123

Зона № —

Обозначение характерных точек границ	Координаты, м		Средняя квадратическая погрешность положения характерной точки (M _t), м	Описание закрепления точки
	X	Y		
1	2	3	4	5
н65	268582,80	1250249,05	0,10	—
н66	268586,07	1250249,55	0,10	—
н63	268586,07	1250294,14	0,10	—
н62	268512,64	1250294,14	0,10	—
н67	268515,48	1250290,68	0,10	—
н68	268558,55	1250273,30	0,10	—
н65	268582,80	1250249,05	0,10	—

И№в. № ПОДА. Подп. и ДСТА. ВЗСМ. И№в. №

Изм.	Кол.у	Лист	№До	Подп.	Дата
------	-------	------	-----	-------	------

Обозначение земельного участка :ЗУ124				
Зона № —				
Обозначение характерных точек границ	Координаты, м		Средняя квадратическая погрешность положения характерной точки (M _t), м	Описание закрепления точки
	X	Y		
1	2	3	4	5
н69	268601,07	1250274,14	0,10	—
н70	268638,57	1250274,14	0,10	—
н34	268638,57	1250314,14	0,10	—
н36	268601,07	1250314,14	0,10	—
н69	268601,07	1250274,14	0,10	—

Обозначение земельного участка :ЗУ125				
Зона № —				
Обозначение характерных точек границ	Координаты, м		Средняя квадратическая погрешность положения характерной точки (M _t), м	Описание закрепления точки
	X	Y		
1	2	3	4	5
н70	268638,57	1250274,14	0,10	—
н71	268676,07	1250274,14	0,10	—
н32	268676,07	1250314,14	0,10	—
н34	268638,57	1250314,14	0,10	—
н70	268638,57	1250274,14	0,10	—

Обозначение земельного участка :ЗУ126				
Зона № —				
Обозначение характерных точек границ	Координаты, м		Средняя квадратическая погрешность положения характерной точки (M _t), м	Описание закрепления точки
	X	Y		
1	2	3	4	5
н71	268676,07	1250274,14	0,10	—
н72	268713,57	1250274,14	0,10	—
н30	268713,57	1250314,14	0,10	—
н32	268676,07	1250314,14	0,10	—
н71	268676,07	1250274,14	0,10	—

Обозначение земельного участка :ЗУ127				
Зона № —				
Обозначение характерных точек границ	Координаты, м		Средняя квадратическая погрешность положения характерной точки (M _t), м	Описание закрепления точки
	X	Y		
1	2	3	4	5
н72	268713,57	1250274,14	0,10	—
н73	268751,07	1250274,14	0,10	—
н26	268751,07	1250314,14	0,10	—
н30	268713,57	1250314,14	0,10	—
н72	268713,57	1250274,14	0,10	—

Обозначение земельного участка :ЗУ128				
Зона № —				
Обозначение характерных точек границ	Координаты, м		Средняя квадратическая погрешность положения характерной точки (M _t), м	Описание закрепления точки
	X	Y		
1	2	3	4	5
н73	268751,07	1250274,14	0,10	—

И№в. № ПОДА. Подп. и ДСТА. ВЗСМ. И№в. №

Изм. Кол.у Лист №До Подп. Дата

ПЗ

Лист
68

1	2	3	4	5
н74	268788,57	1250274,14	0,10	—
н27	268788,57	1250314,14	0,10	—
н26	268751,07	1250314,14	0,10	—
н73	268751,07	1250274,14	0,10	—

Обозначение земельного участка :ЗУ129

Зона № —

Обозначение характерных точек границ	Координаты, м		Средняя квадратическая погрешность положения характерной точки (M _t), м	Описание закрепления точки
	X	Y		
1	2	3	4	5
н75	268803,57	1250274,14	0,10	—
н76	268841,07	1250274,14	0,10	—
н22	268841,07	1250314,14	0,10	—
н24	268803,57	1250314,14	0,10	—
н75	268803,57	1250274,14	0,10	—

Обозначение земельного участка :ЗУ130

Зона № —

Обозначение характерных точек границ	Координаты, м		Средняя квадратическая погрешность положения характерной точки (M _t), м	Описание закрепления точки
	X	Y		
1	2	3	4	5
н76	268841,07	1250274,14	0,10	—
н77	268878,57	1250274,14	0,10	—
н20	268878,57	1250314,14	0,10	—
н22	268841,07	1250314,14	0,10	—
н76	268841,07	1250274,14	0,10	—

Обозначение земельного участка :ЗУ131

Зона № —

Обозначение характерных точек границ	Координаты, м		Средняя квадратическая погрешность положения характерной точки (M _t), м	Описание закрепления точки
	X	Y		
1	2	3	4	5
н77	268878,57	1250274,14	0,10	—
н78	268916,07	1250274,14	0,10	—
н18	268916,07	1250314,14	0,10	—
н20	268878,57	1250314,14	0,10	—
н77	268878,57	1250274,14	0,10	—

Обозначение земельного участка :ЗУ132

Зона № —

Обозначение характерных точек границ	Координаты, м		Средняя квадратическая погрешность положения характерной точки (M _t), м	Описание закрепления точки
	X	Y		
1	2	3	4	5
н78	268916,07	1250274,14	0,10	—
н79	268953,57	1250274,14	0,10	—
н16	268953,57	1250314,14	0,10	—
н18	268916,07	1250314,14	0,10	—
н78	268916,07	1250274,14	0,10	—

ИТВ. № ПОДА. Подп. и дата. ВЗМ. ИТВ. №

Изм.	Кол.у	Лист	№До	Подп.	Дата
------	-------	------	-----	-------	------

Обозначение земельного участка :ЗУ133

Зона № —

Обозначение характерных точек границ	Координаты, м		Средняя квадратическая погрешность положения характерной точки (M _t), м	Описание закрепления точки
	X	Y		
1	2	3	4	5
н79	268953,57	1250274,14	0,10	—
н80	268991,07	1250274,14	0,10	—
н14	268991,07	1250314,14	0,10	—
н16	268953,57	1250314,14	0,10	—
н79	268953,57	1250274,14	0,10	—

Обозначение земельного участка :ЗУ134

Зона № —

Обозначение характерных точек границ	Координаты, м		Средняя квадратическая погрешность положения характерной точки (M _t), м	Описание закрепления точки
	X	Y		
1	2	3	4	5
н80	268991,07	1250274,14	0,10	—
н81	269011,78	1250274,14	0,10	—
н10	269059,59	1250314,14	0,10	—
н14	268991,07	1250314,14	0,10	—
н80	268991,07	1250274,14	0,10	—

Обозначение земельного участка :ЗУ135

Зона № —

Обозначение характерных точек границ	Координаты, м		Средняя квадратическая погрешность положения характерной точки (M _t), м	Описание закрепления точки
	X	Y		
1	2	3	4	5
н82	268916,07	1250219,14	0,10	—
н83	268946,05	1250219,14	0,10	—
н84	268988,71	1250254,83	0,10	—
н85	268988,71	1250259,14	0,10	—
н86	268916,07	1250259,14	0,10	—
н82	268916,07	1250219,14	0,10	—

Обозначение земельного участка :ЗУ136

Зона № —

Обозначение характерных точек границ	Координаты, м		Средняя квадратическая погрешность положения характерной точки (M _t), м	Описание закрепления точки
	X	Y		
1	2	3	4	5
н87	268878,57	1250219,14	0,10	—
н82	268916,07	1250219,14	0,10	—
н86	268916,07	1250259,14	0,10	—
н88	268878,57	1250259,14	0,10	—
н87	268878,57	1250219,14	0,10	—

Обозначение земельного участка :ЗУ137

Зона № —

Обозначение характерных точек границ	Координаты, м		Средняя квадратическая погрешность положения характерной точки (M _t), м	Описание закрепления точки
	X	Y		
1	2	3	4	5

И№в. № ПОДА. Подп. и ДАТА. ВЗСМ. И№в. №

Изм. Кол.у Лист №До Подп. Дата

ПЗ

1	2	3	4	5
н89	268841,07	1250219,14	0,10	—
н87	268878,57	1250219,14	0,10	—
н88	268878,57	1250259,14	0,10	—
н90	268841,07	1250259,14	0,10	—
н89	268841,07	1250219,14	0,10	—

Обозначение земельного участка :ЗУ138

Зона № —

Обозначение характерных точек границ	Координаты, м		Средняя квадратическая погрешность положения характерной точки (M _t), м	Описание закрепления точки
	X	Y		
1	2	3	4	5
н91	268803,57	1250219,14	0,10	—
н89	268841,07	1250219,14	0,10	—
н90	268841,07	1250259,14	0,10	—
н92	268803,57	1250259,14	0,10	—
н91	268803,57	1250219,14	0,10	—

Обозначение земельного участка :ЗУ139

Зона № —

Обозначение характерных точек границ	Координаты, м		Средняя квадратическая погрешность положения характерной точки (M _t), м	Описание закрепления точки
	X	Y		
1	2	3	4	5
н93	268788,57	1250229,58	0,10	—
н94	268788,57	1250259,14	0,10	—
н95	268732,59	1250259,14	0,10	—
н96	268732,59	1250229,58	0,10	—
н93	268788,57	1250229,58	0,10	—

Обозначение земельного участка :ЗУ140

Зона № —

Обозначение характерных точек границ	Координаты, м		Средняя квадратическая погрешность положения характерной точки (M _t), м	Описание закрепления точки
	X	Y		
1	2	3	4	5
н96	268732,59	1250229,58	0,10	—
н95	268732,59	1250259,14	0,10	—
н97	268672,50	1250259,14	0,10	—
н98	268672,49	1250246,33	0,10	—
н99	268680,54	1250242,90	0,10	—
н100	268694,44	1250229,58	0,10	—
н96	268732,59	1250229,58	0,10	—

Обозначение земельного участка :ЗУ141

Зона № —

Обозначение характерных точек границ	Координаты, м		Средняя квадратическая погрешность положения характерной точки (M _t), м	Описание закрепления точки
	X	Y		
1	2	3	4	5
н102	268788,57	1250199,58	0,10	—
н93	268788,57	1250229,58	0,10	—
н100	268694,44	1250229,58	0,10	—
н417	268710,95	1250213,75	0,10	—
н103	268715,97	1250208,59	0,10	—

И№в. № ПОДА. Подп. и дата. Взам. инв. №

Изм. Кол.у Лист №До Подп. Дата

ПЗ

1	2	3	4	5
н101	268717,06	1250199,58	0,10	—
н102	268788,57	1250199,58	0,10	—

Обозначение земельного участка :ЗУ142

Зона № —

Обозначение характерных точек границ	Координаты, м		Средняя квадратическая погрешность положения характерной точки (M _t), м	Описание закрепления точки
	X	Y		
1	2	3	4	5
н104	268720,71	1250169,58	0,10	—
н105	268788,57	1250169,58	0,10	—
н102	268788,57	1250199,58	0,10	—
н101	268717,06	1250199,58	0,10	—
н104	268720,71	1250169,58	0,10	—

Обозначение земельного участка :ЗУ143

Зона № —

Обозначение характерных точек границ	Координаты, м		Средняя квадратическая погрешность положения характерной точки (M _t), м	Описание закрепления точки
	X	Y		
1	2	3	4	5
н106	268724,35	1250139,58	0,10	—
н107	268788,57	1250139,58	0,10	—
н105	268788,57	1250169,58	0,10	—
н104	268720,71	1250169,58	0,10	—
н106	268724,35	1250139,58	0,10	—

Обозначение земельного участка :ЗУ144

Зона № —

Обозначение характерных точек границ	Координаты, м		Средняя квадратическая погрешность положения характерной точки (M _t), м	Описание закрепления точки
	X	Y		
1	2	3	4	5
н108	268788,57	1250109,58	0,10	—
н107	268788,57	1250139,58	0,10	—
н106	268724,35	1250139,58	0,10	—
н109	268725,16	1250132,93	0,10	—
н110	268717,47	1250109,68	0,10	—
н111	268768,57	1250109,58	0,10	—
н108	268788,57	1250109,58	0,10	—

Обозначение земельного участка :ЗУ145

Зона № —

Обозначение характерных точек границ	Координаты, м		Средняя квадратическая погрешность положения характерной точки (M _t), м	Описание закрепления точки
	X	Y		
1	2	3	4	5
н112	268768,57	1250059,77	0,10	—
н111	268768,57	1250109,58	0,10	—
н113	268717,51	1250109,58	0,10	—
н114	268731,22	1250070,59	0,10	—
н115	268751,85	1250051,04	0,10	—
н116	268757,82	1250050,82	0,10	—
н112	268768,57	1250059,77	0,10	—

ИФВ. № ПОДА. Подп. и ДАТА. ВЗОМ. ИФВ. №

Изм.	Кол.у	Лист	№До	Подп.	Дата
------	-------	------	-----	-------	------

Обозначение земельного участка :ЗУ146

Зона № —

Обозначение характерных точек границ	Координаты, м		Средняя квадратическая погрешность положения характерной точки (M _t), м	Описание закрепления точки
	X	Y		
1	2	3	4	5
н117	268841,07	1250120,13	0,10	—
н118	268841,07	1250164,14	0,10	—
н119	268803,57	1250164,14	0,10	—
н120	268803,57	1250088,91	0,10	—
н117	268841,07	1250120,13	0,10	—

Обозначение земельного участка :ЗУ147

Зона № —

Обозначение характерных точек границ	Координаты, м		Средняя квадратическая погрешность положения характерной точки (M _t), м	Описание закрепления точки
	X	Y		
1	2	3	4	5
н117	268841,07	1250120,13	0,10	—
н121	268853,70	1250130,65	0,10	—
н418	268881,81	1250154,06	0,10	—
н419	268893,92	1250164,14	0,10	—
н118	268841,07	1250164,14	0,10	—
н117	268841,07	1250120,13	0,10	—

Обозначение земельного участка :ЗУ148

Зона № —

Обозначение характерных точек границ	Координаты, м		Средняя квадратическая погрешность положения характерной точки (M _t), м	Описание закрепления точки
	X	Y		
1	2	3	4	5
н122	268803,57	1250179,14	0,10	—
н123	268841,07	1250179,14	0,10	—
н89	268841,07	1250219,14	0,10	—
н91	268803,57	1250219,14	0,10	—
н122	268803,57	1250179,14	0,10	—

Обозначение земельного участка :ЗУ149

Зона № —

Обозначение характерных точек границ	Координаты, м		Средняя квадратическая погрешность положения характерной точки (M _t), м	Описание закрепления точки
	X	Y		
1	2	3	4	5
н123	268841,07	1250179,14	0,10	—
н124	268878,57	1250179,14	0,10	—
н87	268878,57	1250219,14	0,10	—
н89	268841,07	1250219,14	0,10	—
н123	268841,07	1250179,14	0,10	—

Обозначение земельного участка :ЗУ150

Зона № —

Обозначение характерных точек границ	Координаты, м		Средняя квадратическая погрешность положения характерной точки (M _t), м	Описание закрепления точки
	X	Y		
1	2	3	4	5

И№в. № ПОДА. Подп. и ДСТА. ВЗСМ. И№в. №

Изм. Кол.у Лист №До Подп. Дата

ПЗ

1	2	3	4	5
н124	268878,57	1250179,14	0,10	—
н125	268898,25	1250179,14	0,10	—
н83	268946,05	1250219,14	0,10	—
н87	268878,57	1250219,14	0,10	—
н124	268878,57	1250179,14	0,10	—

Обозначение земельного участка :ЗУ151

Зона № —

Обозначение характерных точек границ	Координаты, м		Средняя квадратическая погрешность положения характерной точки (M _t), м	Описание закрепления точки
	X	Y		
1	2	3	4	5
н126	268954,11	1251102,76	0,10	—
н127	268954,11	1251129,14	0,10	—
н128	268925,11	1251129,14	0,10	—
н129	268925,11	1251102,76	0,10	—
н126	268954,11	1251102,76	0,10	—

Обозначение земельного участка :ЗУ152

Зона № —

Обозначение характерных точек границ	Координаты, м		Средняя квадратическая погрешность положения характерной точки (M _t), м	Описание закрепления точки
	X	Y		
1	2	3	4	5
н130	268954,11	1251016,55	0,10	—
н126	268954,11	1251102,76	0,10	—
н129	268925,11	1251102,76	0,10	—
н131	268925,11	1251016,55	0,10	—
н130	268954,11	1251016,55	0,10	—

Обозначение земельного участка :ЗУ153

Зона № —

Обозначение характерных точек границ	Координаты, м		Средняя квадратическая погрешность положения характерной точки (M _t), м	Описание закрепления точки
	X	Y		
1	2	3	4	5
н132	268954,11	1250930,35	0,10	—
н130	268954,11	1251016,55	0,10	—
н131	268925,11	1251016,55	0,10	—
н133	268925,11	1250930,35	0,10	—
н132	268954,11	1250930,35	0,10	—

Обозначение земельного участка :ЗУ154

Зона № —

Обозначение характерных точек границ	Координаты, м		Средняя квадратическая погрешность положения характерной точки (M _t), м	Описание закрепления точки
	X	Y		
1	2	3	4	5
н134	268954,11	1250844,14	0,10	—
н132	268954,11	1250930,35	0,10	—
н133	268925,11	1250930,35	0,10	—
н135	268925,11	1250844,14	0,10	—
н134	268954,11	1250844,14	0,10	—

ИФВ. № ПОДА. Подп. и дата. ВЗМ. ИФВ. №

Изм.	Кол.у	Лист	№До	Подп.	Дата
------	-------	------	-----	-------	------

Обозначение земельного участка :ЗУ155

Зона № —

Обозначение характерных точек границ	Координаты, м		Средняя квадратическая погрешность положения характерной точки (M _t), м	Описание закрепления точки
	X	Y		
1	2	3	4	5
н136	268912,11	1250803,67	0,10	—
н137	268967,11	1250803,67	0,10	—
н138	268967,11	1250844,14	0,10	—
н139	268912,11	1250844,14	0,10	—
н136	268912,11	1250803,67	0,10	—

Обозначение земельного участка :ЗУ156

Зона № —

Обозначение характерных точек границ	Координаты, м		Средняя квадратическая погрешность положения характерной точки (M _t), м	Описание закрепления точки
	X	Y		
1	2	3	4	5
н140	268967,11	1250759,15	0,10	—
н137	268967,11	1250803,67	0,10	—
н136	268912,11	1250803,67	0,10	—
н141	268912,11	1250759,15	0,10	—
н140	268967,11	1250759,15	0,10	—

Обозначение земельного участка :ЗУ157

Зона № —

Обозначение характерных точек границ	Координаты, м		Средняя квадратическая погрешность положения характерной точки (M _t), м	Описание закрепления точки
	X	Y		
1	2	3	4	5
н142	268967,11	1250714,64	0,10	—
н140	268967,11	1250759,15	0,10	—
н141	268912,11	1250759,15	0,10	—
н143	268912,11	1250714,64	0,10	—
н142	268967,11	1250714,64	0,10	—

Обозначение земельного участка :ЗУ158

Зона № —

Обозначение характерных точек границ	Координаты, м		Средняя квадратическая погрешность положения характерной точки (M _t), м	Описание закрепления точки
	X	Y		
1	2	3	4	5
н144	268912,11	1250674,16	0,10	—
н145	268967,11	1250674,16	0,10	—
н142	268967,11	1250714,64	0,10	—
н143	268912,11	1250714,64	0,10	—
н144	268912,11	1250674,16	0,10	—

Обозначение земельного участка :ЗУ159

Зона № —

Обозначение характерных точек границ	Координаты, м		Средняя квадратическая погрешность положения характерной точки (M _t), м	Описание закрепления точки
	X	Y		
1	2	3	4	5
н146	268897,11	1250674,16	0,10	—

И№в. № ПОДА. Подп. и ДСТА. ВЗСМ. И№в. №

Изм. Кол.у Лист №До Подп. Дата

ПЗ

Лист
75

1	2	3	4	5
н147	268897,11	1250724,33	0,10	—
н149	268896,30	1250724,34	0,10	—
н150	268890,62	1250718,75	0,10	—
н265	268882,42	1250710,67	0,10	—
н148	268863,95	1250692,46	0,10	—
н420	268845,39	1250674,16	0,10	—
н146	268897,11	1250674,16	0,10	—

Обозначение земельного участка :ЗУ160

Зона № —

Обозначение характерных точек границ	Координаты, м		Средняя квадратическая погрешность положения характерной точки (M _t), м	Описание закрепления точки
	X	Y		
1	2	3	4	5
н151	268751,07	1250566,64	0,10	—
н152	268788,57	1250566,64	0,10	—
н153	268788,57	1250627,34	0,10	—
н154	268762,72	1250605,61	0,10	—
н155	268752,94	1250582,08	0,10	—
н156	268751,07	1250572,64	0,10	—
н151	268751,07	1250566,64	0,10	—

Обозначение земельного участка :ЗУ161

Зона № —

Обозначение характерных точек границ	Координаты, м		Средняя квадратическая погрешность положения характерной точки (M _t), м	Описание закрепления точки
	X	Y		
1	2	3	4	5
н157	268751,07	1250519,14	0,10	—
н158	268788,57	1250519,14	0,10	—
н152	268788,57	1250566,64	0,10	—
н151	268751,07	1250566,64	0,10	—
н157	268751,07	1250519,14	0,10	—

Обозначение земельного участка :ЗУ162

Зона № —

Обозначение характерных точек границ	Координаты, м		Средняя квадратическая погрешность положения характерной точки (M _t), м	Описание закрепления точки
	X	Y		
1	2	3	4	5
н159	268751,07	1250471,64	0,10	—
н160	268788,57	1250471,64	0,10	—
н158	268788,57	1250519,14	0,10	—
н157	268751,07	1250519,14	0,10	—
н159	268751,07	1250471,64	0,10	—

Обозначение земельного участка :ЗУ163

Зона № —

Обозначение характерных точек границ	Координаты, м		Средняя квадратическая погрешность положения характерной точки (M _t), м	Описание закрепления точки
	X	Y		
1	2	3	4	5
н161	268751,07	1250424,14	0,10	—
н162	268788,57	1250424,14	0,10	—
н160	268788,57	1250471,64	0,10	—

ИФВ. № ПОДА. Подп. и дата. ВЗМ. ИФВ. №

1	2	3	4	5
н159	268751,07	1250471,64	0,10	—
н161	268751,07	1250424,14	0,10	—

Обозначение земельного участка :ЗУ164

Зона № —

Обозначение характерных точек границ	Координаты, м		Средняя квадратическая погрешность положения характерной точки (M _t), м	Описание закрепления точки
	X	Y		
1	2	3	4	5
н163	268751,07	1250369,14	0,10	—
н164	268788,57	1250369,14	0,10	—
н162	268788,57	1250424,14	0,10	—
н161	268751,07	1250424,14	0,10	—
н163	268751,07	1250369,14	0,10	—

Обозначение земельного участка :ЗУ165

Зона № —

Обозначение характерных точек границ	Координаты, м		Средняя квадратическая погрешность положения характерной точки (M _t), м	Описание закрепления точки
	X	Y		
1	2	3	4	5
н165	268803,57	1250384,14	0,10	—
н166	268841,07	1250384,14	0,10	—
н167	268841,07	1250426,65	0,10	—
н168	268803,57	1250426,65	0,10	—
н165	268803,57	1250384,14	0,10	—

Обозначение земельного участка :ЗУ166

Зона № —

Обозначение характерных точек границ	Координаты, м		Средняя квадратическая погрешность положения характерной точки (M _t), м	Описание закрепления точки
	X	Y		
1	2	3	4	5
н166	268841,07	1250384,14	0,10	—
н169	268878,57	1250384,14	0,10	—
н170	268878,57	1250426,65	0,10	—
н167	268841,07	1250426,65	0,10	—
н166	268841,07	1250384,14	0,10	—

Обозначение земельного участка :ЗУ167

Зона № —

Обозначение характерных точек границ	Координаты, м		Средняя квадратическая погрешность положения характерной точки (M _t), м	Описание закрепления точки
	X	Y		
1	2	3	4	5
н169	268878,57	1250384,14	0,10	—
н171	268908,57	1250384,14	0,10	—
н172	268908,57	1250426,65	0,10	—
н170	268878,57	1250426,65	0,10	—
н169	268878,57	1250384,14	0,10	—

И№в. № ПОДА. Подп. и ДСТА. ВЗСМ. И№в. №

Изм.	Кол.у	Лист	№До	Подп.	Дата
------	-------	------	-----	-------	------

Обозначение земельного участка :ЗУ168

Зона № —

Обозначение характерных точек границ	Координаты, м		Средняя квадратическая погрешность положения характерной точки (M _t), м	Описание закрепления точки
	X	Y		
1	2	3	4	5
н171	268908,57	1250384,14	0,10	—
н173	268932,11	1250384,14	0,10	—
н174	268932,11	1250426,65	0,10	—
н172	268908,57	1250426,65	0,10	—
н171	268908,57	1250384,14	0,10	—

Обозначение земельного участка :ЗУ169

Зона № —

Обозначение характерных точек границ	Координаты, м		Средняя квадратическая погрешность положения характерной точки (M _t), м	Описание закрепления точки
	X	Y		
1	2	3	4	5
н175	268947,11	1250384,14	0,10	—
н176	268976,07	1250384,14	0,10	—
н177	268976,07	1250426,65	0,10	—
н178	268947,11	1250426,65	0,10	—
н175	268947,11	1250384,14	0,10	—

Обозначение земельного участка :ЗУ170

Зона № —

Обозначение характерных точек границ	Координаты, м		Средняя квадратическая погрешность положения характерной точки (M _t), м	Описание закрепления точки
	X	Y		
1	2	3	4	5
н176	268976,07	1250384,14	0,10	—
н179	269013,57	1250384,14	0,10	—
н180	269013,57	1250426,65	0,10	—
н177	268976,07	1250426,65	0,10	—
н176	268976,07	1250384,14	0,10	—

Обозначение земельного участка :ЗУ171

Зона № —

Обозначение характерных точек границ	Координаты, м		Средняя квадратическая погрешность положения характерной точки (M _t), м	Описание закрепления точки
	X	Y		
1	2	3	4	5
н179	269013,57	1250384,14	0,10	—
н181	269051,07	1250384,14	0,10	—
н182	269051,07	1250426,65	0,10	—
н180	269013,57	1250426,65	0,10	—
н179	269013,57	1250384,14	0,10	—

Обозначение земельного участка :ЗУ172

Зона № —

Обозначение характерных точек границ	Координаты, м		Средняя квадратическая погрешность положения характерной точки (M _t), м	Описание закрепления точки
	X	Y		
1	2	3	4	5
н181	269051,07	1250384,14	0,10	—

И№в. № ПОДА. Подп. и ДСТА. ВЗСМ. И№в. №

Изм. Кол.у Лист №До Подп. Дата

1	2	3	4	5
н183	269081,61	1250384,14	0,10	—
н184	269081,61	1250426,65	0,10	—
н182	269051,07	1250426,65	0,10	—
н181	269051,07	1250384,14	0,10	—

Обозначение земельного участка :ЗУ173

Зона № —

Обозначение характерных точек границ	Координаты, м		Средняя квадратическая погрешность положения характерной точки (M _t), м	Описание закрепления точки
	X	Y		
1	2	3	4	5
н183	269081,61	1250384,14	0,10	—
н185	269113,15	1250384,14	0,10	—
н186	269113,15	1250426,65	0,10	—
н184	269081,61	1250426,65	0,10	—
н183	269081,61	1250384,14	0,10	—

Обозначение земельного участка :ЗУ174

Зона № —

Обозначение характерных точек границ	Координаты, м		Средняя квадратическая погрешность положения характерной точки (M _t), м	Описание закрепления точки
	X	Y		
1	2	3	4	5
н184	269081,61	1250426,65	0,10	—
н186	269113,15	1250426,65	0,10	—
н187	269113,15	1250459,17	0,10	—
н188	269081,61	1250459,17	0,10	—
н184	269081,61	1250426,65	0,10	—

Обозначение земельного участка :ЗУ175

Зона № —

Обозначение характерных точек границ	Координаты, м		Средняя квадратическая погрешность положения характерной точки (M _t), м	Описание закрепления точки
	X	Y		
1	2	3	4	5
н182	269051,07	1250426,65	0,10	—
н184	269081,61	1250426,65	0,10	—
н189	269081,61	1250469,17	0,10	—
н190	269051,07	1250469,17	0,10	—
н182	269051,07	1250426,65	0,10	—

Обозначение земельного участка :ЗУ176

Зона № —

Обозначение характерных точек границ	Координаты, м		Средняя квадратическая погрешность положения характерной точки (M _t), м	Описание закрепления точки
	X	Y		
1	2	3	4	5
н180	269013,57	1250426,65	0,10	—
н182	269051,07	1250426,65	0,10	—
н190	269051,07	1250469,17	0,10	—
н191	269013,57	1250469,17	0,10	—
н180	269013,57	1250426,65	0,10	—

ИТВ. № ПОДА. Подп. и дата. ВЗМ. ИТВ. №

Изм.	Кол.у	Лист	№До	Подп.	Дата
------	-------	------	-----	-------	------

Обозначение земельного участка :ЗУ177

Зона № —

Обозначение характерных точек границ	Координаты, м		Средняя квадратическая погрешность положения характерной точки (M _t), м	Описание закрепления точки
	X	Y		
1	2	3	4	5
н177	268976,07	1250426,65	0,10	—
н180	269013,57	1250426,65	0,10	—
н191	269013,57	1250469,17	0,10	—
н192	268976,07	1250469,17	0,10	—
н177	268976,07	1250426,65	0,10	—

Обозначение земельного участка :ЗУ178

Зона № —

Обозначение характерных точек границ	Координаты, м		Средняя квадратическая погрешность положения характерной точки (M _t), м	Описание закрепления точки
	X	Y		
1	2	3	4	5
н178	268947,11	1250426,65	0,10	—
н177	268976,07	1250426,65	0,10	—
н192	268976,07	1250469,17	0,10	—
н193	268947,11	1250469,17	0,10	—
н178	268947,11	1250426,65	0,10	—

Обозначение земельного участка :ЗУ179

Зона № —

Обозначение характерных точек границ	Координаты, м		Средняя квадратическая погрешность положения характерной точки (M _t), м	Описание закрепления точки
	X	Y		
1	2	3	4	5
н172	268908,57	1250426,65	0,10	—
н174	268932,11	1250426,65	0,10	—
н194	268932,11	1250469,17	0,10	—
н195	268908,57	1250469,17	0,10	—
н172	268908,57	1250426,65	0,10	—

Обозначение земельного участка :ЗУ180

Зона № —

Обозначение характерных точек границ	Координаты, м		Средняя квадратическая погрешность положения характерной точки (M _t), м	Описание закрепления точки
	X	Y		
1	2	3	4	5
н170	268878,57	1250426,65	0,10	—
н172	268908,57	1250426,65	0,10	—
н195	268908,57	1250469,17	0,10	—
н196	268878,57	1250469,17	0,10	—
н170	268878,57	1250426,65	0,10	—

Обозначение земельного участка :ЗУ181

Зона № —

Обозначение характерных точек границ	Координаты, м		Средняя квадратическая погрешность положения характерной точки (M _t), м	Описание закрепления точки
	X	Y		
1	2	3	4	5
н167	268841,07	1250426,65	0,10	—

И№в. № ПОДА. Подп. и ДСТА. ВЗСМ. И№в. №

Изм. Кол.у Лист №До Подп. Дата

1	2	3	4	5
н170	268878,57	1250426,65	0,10	—
н196	268878,57	1250469,17	0,10	—
н197	268841,07	1250469,17	0,10	—
н167	268841,07	1250426,65	0,10	—

Обозначение земельного участка :ЗУ182

Зона № —

Обозначение характерных точек границ	Координаты, м		Средняя квадратическая погрешность положения характерной точки (M _t), м	Описание закрепления точки
	X	Y		
1	2	3	4	5
н168	268803,57	1250426,65	0,10	—
н167	268841,07	1250426,65	0,10	—
н198	268841,07	1250459,17	0,10	—
н199	268803,57	1250459,17	0,10	—
н168	268803,57	1250426,65	0,10	—

Обозначение земельного участка :ЗУ183

Зона № —

Обозначение характерных точек границ	Координаты, м		Средняя квадратическая погрешность положения характерной точки (M _t), м	Описание закрепления точки
	X	Y		
1	2	3	4	5
н200	268803,57	1250494,17	0,10	—
н201	268841,07	1250494,17	0,10	—
н202	268841,07	1250524,17	0,10	—
н203	268803,57	1250524,17	0,10	—
н200	268803,57	1250494,17	0,10	—

Обозначение земельного участка :ЗУ184

Зона № —

Обозначение характерных точек границ	Координаты, м		Средняя квадратическая погрешность положения характерной точки (M _t), м	Описание закрепления точки
	X	Y		
1	2	3	4	5
н204	268841,07	1250484,17	0,10	—
н205	268878,57	1250484,17	0,10	—
н206	268878,57	1250524,17	0,10	—
н202	268841,07	1250524,17	0,10	—
н204	268841,07	1250484,17	0,10	—

Обозначение земельного участка :ЗУ185

Зона № —

Обозначение характерных точек границ	Координаты, м		Средняя квадратическая погрешность положения характерной точки (M _t), м	Описание закрепления точки
	X	Y		
1	2	3	4	5
н205	268878,57	1250484,17	0,10	—
н207	268908,57	1250484,17	0,10	—
н208	268908,57	1250524,17	0,10	—
н206	268878,57	1250524,17	0,10	—
н205	268878,57	1250484,17	0,10	—

ИФВ. № ПОДА. Подп. и дата. ВЗМ. ИФВ. №

Изм.	Кол.у	Лист	№До	Подп.	Дата
------	-------	------	-----	-------	------

Обозначение земельного участка :ЗУ186				
Зона № —				
Обозначение характерных точек границ	Координаты, м		Средняя квадратическая погрешность положения характерной точки (M _t), м	Описание закрепления точки
	X	Y		
1	2	3	4	5
н207	268908,57	1250484,17	0,10	—
н209	268932,11	1250484,17	0,10	—
н210	268932,11	1250524,17	0,10	—
н208	268908,57	1250524,17	0,10	—
н207	268908,57	1250484,17	0,10	—

Обозначение земельного участка :ЗУ187				
Зона № —				
Обозначение характерных точек границ	Координаты, м		Средняя квадратическая погрешность положения характерной точки (M _t), м	Описание закрепления точки
	X	Y		
1	2	3	4	5
н211	268947,11	1250484,17	0,10	—
н212	268976,07	1250484,17	0,10	—
н213	268976,07	1250524,17	0,10	—
н214	268947,11	1250524,17	0,10	—
н211	268947,11	1250484,17	0,10	—

Обозначение земельного участка :ЗУ188				
Зона № —				
Обозначение характерных точек границ	Координаты, м		Средняя квадратическая погрешность положения характерной точки (M _t), м	Описание закрепления точки
	X	Y		
1	2	3	4	5
н212	268976,07	1250484,17	0,10	—
н215	269013,57	1250484,17	0,10	—
н216	269013,57	1250524,17	0,10	—
н213	268976,07	1250524,17	0,10	—
н212	268976,07	1250484,17	0,10	—

Обозначение земельного участка :ЗУ189				
Зона № —				
Обозначение характерных точек границ	Координаты, м		Средняя квадратическая погрешность положения характерной точки (M _t), м	Описание закрепления точки
	X	Y		
1	2	3	4	5
н215	269013,57	1250484,17	0,10	—
н217	269051,07	1250484,17	0,10	—
н218	269051,07	1250524,17	0,10	—
н216	269013,57	1250524,17	0,10	—
н215	269013,57	1250484,17	0,10	—

Обозначение земельного участка :ЗУ190				
Зона № —				
Обозначение характерных точек границ	Координаты, м		Средняя квадратическая погрешность положения характерной точки (M _t), м	Описание закрепления точки
	X	Y		
1	2	3	4	5
н217	269051,07	1250484,17	0,10	—

И№в. № ПОДА. Подп. и ДСТА. ВЗСМ. И№в. №

Изм. Кол.у Лист №До Подп. Дата

ПЗ

Лист

82

1	2	3	4	5
н219	269081,61	1250484,17	0,10	—
н220	269081,61	1250524,17	0,10	—
н218	269051,07	1250524,17	0,10	—
н217	269051,07	1250484,17	0,10	—

Обозначение земельного участка :ЗУ191

Зона № —

Обозначение характерных точек границ	Координаты, м		Средняя квадратическая погрешность положения характерной точки (M _t), м	Описание закрепления точки
	X	Y		
1	2	3	4	5
н221	269081,61	1250494,17	0,10	—
н222	269113,15	1250494,17	0,10	—
н223	269113,15	1250524,17	0,10	—
н220	269081,61	1250524,17	0,10	—
н221	269081,61	1250494,17	0,10	—

Обозначение земельного участка :ЗУ192

Зона № —

Обозначение характерных точек границ	Координаты, м		Средняя квадратическая погрешность положения характерной точки (M _t), м	Описание закрепления точки
	X	Y		
1	2	3	4	5
н220	269081,61	1250524,17	0,10	—
н223	269113,15	1250524,17	0,10	—
н224	269113,15	1250564,17	0,10	—
н225	269081,61	1250564,17	0,10	—
н220	269081,61	1250524,17	0,10	—

Обозначение земельного участка :ЗУ193

Зона № —

Обозначение характерных точек границ	Координаты, м		Средняя квадратическая погрешность положения характерной точки (M _t), м	Описание закрепления точки
	X	Y		
1	2	3	4	5
н218	269051,07	1250524,17	0,10	—
н220	269081,61	1250524,17	0,10	—
н225	269081,61	1250564,17	0,10	—
н226	269051,07	1250564,17	0,10	—
н218	269051,07	1250524,17	0,10	—

Обозначение земельного участка :ЗУ194

Зона № —

Обозначение характерных точек границ	Координаты, м		Средняя квадратическая погрешность положения характерной точки (M _t), м	Описание закрепления точки
	X	Y		
1	2	3	4	5
н216	269013,57	1250524,17	0,10	—
н218	269051,07	1250524,17	0,10	—
н226	269051,07	1250564,17	0,10	—
н227	269013,57	1250564,17	0,10	—
н216	269013,57	1250524,17	0,10	—

ИФВ. № ПОДА. Подп. и дата. ВЗМ. ИФВ. №

Изм.	Кол.у	Лист	№До	Подп.	Дата
------	-------	------	-----	-------	------

Обозначение земельного участка :ЗУ195				
Зона № —				
Обозначение характерных точек границ	Координаты, м		Средняя квадратическая погрешность положения характерной точки (M _t), м	Описание закрепления точки
	X	Y		
1	2	3	4	5
н213	268976,07	1250524,17	0,10	—
н216	269013,57	1250524,17	0,10	—
н227	269013,57	1250564,17	0,10	—
н228	268976,07	1250564,17	0,10	—
н213	268976,07	1250524,17	0,10	—

Обозначение земельного участка :ЗУ196				
Зона № —				
Обозначение характерных точек границ	Координаты, м		Средняя квадратическая погрешность положения характерной точки (M _t), м	Описание закрепления точки
	X	Y		
1	2	3	4	5
н214	268947,11	1250524,17	0,10	—
н213	268976,07	1250524,17	0,10	—
н228	268976,07	1250564,17	0,10	—
н229	268947,11	1250564,17	0,10	—
н214	268947,11	1250524,17	0,10	—

Обозначение земельного участка :ЗУ197				
Зона № —				
Обозначение характерных точек границ	Координаты, м		Средняя квадратическая погрешность положения характерной точки (M _t), м	Описание закрепления точки
	X	Y		
1	2	3	4	5
н208	268908,57	1250524,17	0,10	—
н210	268932,11	1250524,17	0,10	—
н230	268932,11	1250564,17	0,10	—
н231	268908,57	1250564,17	0,10	—
н208	268908,57	1250524,17	0,10	—

Обозначение земельного участка :ЗУ198				
Зона № —				
Обозначение характерных точек границ	Координаты, м		Средняя квадратическая погрешность положения характерной точки (M _t), м	Описание закрепления точки
	X	Y		
1	2	3	4	5
н206	268878,57	1250524,17	0,10	—
н208	268908,57	1250524,17	0,10	—
н231	268908,57	1250564,17	0,10	—
н232	268878,57	1250564,17	0,10	—
н206	268878,57	1250524,17	0,10	—

Обозначение земельного участка :ЗУ199				
Зона № —				
Обозначение характерных точек границ	Координаты, м		Средняя квадратическая погрешность положения характерной точки (M _t), м	Описание закрепления точки
	X	Y		
1	2	3	4	5
н202	268841,07	1250524,17	0,10	—

ИЗМ. № ПОДА. ПОДА. И ДОСТА. ИЗМ. № ПОДА.

Изм. Кол.у Лист №До Подп. Дата

ПЗ

Лист 84

1	2	3	4	5
н206	268878,57	1250524,17	0,10	—
н232	268878,57	1250564,17	0,10	—
н233	268841,07	1250564,17	0,10	—
н202	268841,07	1250524,17	0,10	—

Обозначение земельного участка :ЗУ200

Зона № —

Обозначение характерных точек границ	Координаты, м		Средняя квадратическая погрешность положения характерной точки (M _t), м	Описание закрепления точки
	X	Y		
1	2	3	4	5
н203	268803,57	1250524,17	0,10	—
н202	268841,07	1250524,17	0,10	—
н233	268841,07	1250564,17	0,10	—
н234	268803,57	1250564,17	0,10	—
н203	268803,57	1250524,17	0,10	—

Обозначение земельного участка :ЗУ201

Зона № —

Обозначение характерных точек границ	Координаты, м		Средняя квадратическая погрешность положения характерной точки (M _t), м	Описание закрепления точки
	X	Y		
1	2	3	4	5
н235	268803,57	1250579,17	0,10	—
н236	268841,07	1250579,17	0,10	—
н237	268841,07	1250619,17	0,10	—
н238	268803,57	1250619,17	0,10	—
н235	268803,57	1250579,17	0,10	—

Обозначение земельного участка :ЗУ202

Зона № —

Обозначение характерных точек границ	Координаты, м		Средняя квадратическая погрешность положения характерной точки (M _t), м	Описание закрепления точки
	X	Y		
1	2	3	4	5
н236	268841,07	1250579,17	0,10	—
н239	268878,57	1250579,17	0,10	—
н240	268878,57	1250619,17	0,10	—
н237	268841,07	1250619,17	0,10	—
н236	268841,07	1250579,17	0,10	—

Обозначение земельного участка :ЗУ203

Зона № —

Обозначение характерных точек границ	Координаты, м		Средняя квадратическая погрешность положения характерной точки (M _t), м	Описание закрепления точки
	X	Y		
1	2	3	4	5
н239	268878,57	1250579,17	0,10	—
н241	268908,57	1250579,17	0,10	—
н242	268908,57	1250619,17	0,10	—
н240	268878,57	1250619,17	0,10	—
н239	268878,57	1250579,17	0,10	—

Изм. № ПОДА. Подп. и дата. Возм. инв. №

Изм.	Кол.у	Лист	№До	Подп.	Дата
------	-------	------	-----	-------	------

Обозначение земельного участка :ЗУ204

Зона № —

Обозначение характерных точек границ	Координаты, м		Средняя квадратическая погрешность положения характерной точки (M _t), м	Описание закрепления точки
	X	Y		
1	2	3	4	5
н241	268908,57	1250579,17	0,10	—
н243	268932,11	1250579,17	0,10	—
н244	268932,11	1250619,17	0,10	—
н242	268908,57	1250619,17	0,10	—
н241	268908,57	1250579,17	0,10	—

Обозначение земельного участка :ЗУ205

Зона № —

Обозначение характерных точек границ	Координаты, м		Средняя квадратическая погрешность положения характерной точки (M _t), м	Описание закрепления точки
	X	Y		
1	2	3	4	5
н245	268947,11	1250579,17	0,10	—
н246	268976,07	1250579,17	0,10	—
н247	268976,07	1250619,17	0,10	—
н248	268947,11	1250619,17	0,10	—
н245	268947,11	1250579,17	0,10	—

Обозначение земельного участка :ЗУ206

Зона № —

Обозначение характерных точек границ	Координаты, м		Средняя квадратическая погрешность положения характерной точки (M _t), м	Описание закрепления точки
	X	Y		
1	2	3	4	5
н246	268976,07	1250579,17	0,10	—
н249	269013,57	1250579,17	0,10	—
н250	269013,57	1250619,17	0,10	—
н247	268976,07	1250619,17	0,10	—
н246	268976,07	1250579,17	0,10	—

Обозначение земельного участка :ЗУ207

Зона № —

Обозначение характерных точек границ	Координаты, м		Средняя квадратическая погрешность положения характерной точки (M _t), м	Описание закрепления точки
	X	Y		
1	2	3	4	5
н249	269013,57	1250579,17	0,10	—
н251	269051,07	1250579,17	0,10	—
н252	269051,07	1250619,17	0,10	—
н250	269013,57	1250619,17	0,10	—
н249	269013,57	1250579,17	0,10	—

Обозначение земельного участка :ЗУ208

Зона № —

Обозначение характерных точек границ	Координаты, м		Средняя квадратическая погрешность положения характерной точки (M _t), м	Описание закрепления точки
	X	Y		
1	2	3	4	5
н251	269051,07	1250579,17	0,10	—

И№в. № ПОДА. Подп. и ДСТА. ВЗСМ. И№в. №

Изм. Кол.у Лист №До Подп. Дата

ПЗ

1	2	3	4	5
н253	269088,57	1250579,17	0,10	—
н254	269088,57	1250619,17	0,10	—
н252	269051,07	1250619,17	0,10	—
н251	269051,07	1250579,17	0,10	—

Обозначение земельного участка :ЗУ209

Зона № —

Обозначение характерных точек границ	Координаты, м		Средняя квадратическая погрешность положения характерной точки (M _t), м	Описание закрепления точки
	X	Y		
1	2	3	4	5
н252	269051,07	1250619,17	0,10	—
н254	269088,57	1250619,17	0,10	—
н255	269088,57	1250659,16	0,10	—
н256	269051,07	1250659,16	0,10	—
н252	269051,07	1250619,17	0,10	—

Обозначение земельного участка :ЗУ210

Зона № —

Обозначение характерных точек границ	Координаты, м		Средняя квадратическая погрешность положения характерной точки (M _t), м	Описание закрепления точки
	X	Y		
1	2	3	4	5
н250	269013,57	1250619,17	0,10	—
н252	269051,07	1250619,17	0,10	—
н256	269051,07	1250659,16	0,10	—
н257	269013,57	1250659,16	0,10	—
н250	269013,57	1250619,17	0,10	—

Обозначение земельного участка :ЗУ211

Зона № —

Обозначение характерных точек границ	Координаты, м		Средняя квадратическая погрешность положения характерной точки (M _t), м	Описание закрепления точки
	X	Y		
1	2	3	4	5
н247	268976,07	1250619,17	0,10	—
н250	269013,57	1250619,17	0,10	—
н257	269013,57	1250659,16	0,10	—
н258	268976,07	1250659,16	0,10	—
н247	268976,07	1250619,17	0,10	—

Обозначение земельного участка :ЗУ212

Зона № —

Обозначение характерных точек границ	Координаты, м		Средняя квадратическая погрешность положения характерной точки (M _t), м	Описание закрепления точки
	X	Y		
1	2	3	4	5
н248	268947,11	1250619,17	0,10	—
н247	268976,07	1250619,17	0,10	—
н258	268976,07	1250659,16	0,10	—
н259	268947,11	1250659,16	0,10	—
н248	268947,11	1250619,17	0,10	—

Взм. инв. №

Подп. и дата

Инва. № подл.

Изм.	Кол.у	Лист	№До	Подп.	Дата
------	-------	------	-----	-------	------

ПЗ

Лист

87

Обозначение земельного участка :ЗУ213

Зона № —

Обозначение характерных точек границ	Координаты, м		Средняя квадратическая погрешность положения характерной точки (M _t), м	Описание закрепления точки
	X	Y		
1	2	3	4	5
н242	268908,57	1250619,17	0,10	—
н244	268932,11	1250619,17	0,10	—
н260	268932,11	1250659,16	0,10	—
н261	268908,57	1250659,16	0,10	—
н242	268908,57	1250619,17	0,10	—

Обозначение земельного участка :ЗУ214

Зона № —

Обозначение характерных точек границ	Координаты, м		Средняя квадратическая погрешность положения характерной точки (M _t), м	Описание закрепления точки
	X	Y		
1	2	3	4	5
н240	268878,57	1250619,17	0,10	—
н242	268908,57	1250619,17	0,10	—
н261	268908,57	1250659,16	0,10	—
н262	268878,57	1250659,16	0,10	—
н240	268878,57	1250619,17	0,10	—

Обозначение земельного участка :ЗУ215

Зона № —

Обозначение характерных точек границ	Координаты, м		Средняя квадратическая погрешность положения характерной точки (M _t), м	Описание закрепления точки
	X	Y		
1	2	3	4	5
н237	268841,07	1250619,17	0,10	—
н240	268878,57	1250619,17	0,10	—
н262	268878,57	1250659,16	0,10	—
н263	268841,07	1250659,16	0,10	—
н237	268841,07	1250619,17	0,10	—

Обозначение земельного участка :ЗУ216

Зона № —

Обозначение характерных точек границ	Координаты, м		Средняя квадратическая погрешность положения характерной точки (M _t), м	Описание закрепления точки
	X	Y		
1	2	3	4	5
н238	268803,57	1250619,17	0,10	—
н237	268841,07	1250619,17	0,10	—
н263	268841,07	1250659,16	0,10	—
н264	268803,57	1250628,05	0,10	—
н238	268803,57	1250619,17	0,10	—

Обозначение земельного участка :ЗУ217

Зона № —

Обозначение характерных точек границ	Координаты, м		Средняя квадратическая погрешность положения характерной точки (M _t), м	Описание закрепления точки
	X	Y		
1	2	3	4	5
н266	268982,11	1250674,16	0,10	—

И№в. № ПОДА. Подп. и ДСТА. ВЗСМ. И№в. №

Изм. Кол.у Лист №До Подп. Дата

1	2	3	4	5
н267	269006,61	1250674,16	0,10	—
н268	269006,61	1250712,91	0,10	—
н269	268982,11	1250712,91	0,10	—
н266	268982,11	1250674,16	0,10	—

Обозначение земельного участка :ЗУ218

Зона № —

Обозначение характерных точек границ	Координаты, м		Средняя квадратическая погрешность положения характерной точки (M _t), м	Описание закрепления точки
	X	Y		
1	2	3	4	5
н267	269006,61	1250674,16	0,10	—
н270	269044,11	1250674,16	0,10	—
н271	269044,11	1250712,91	0,10	—
н268	269006,61	1250712,91	0,10	—
н267	269006,61	1250674,16	0,10	—

Обозначение земельного участка :ЗУ219

Зона № —

Обозначение характерных точек границ	Координаты, м		Средняя квадратическая погрешность положения характерной точки (M _t), м	Описание закрепления точки
	X	Y		
1	2	3	4	5
н270	269044,11	1250674,16	0,10	—
н272	269081,61	1250674,16	0,10	—
н273	269081,61	1250712,91	0,10	—
н271	269044,11	1250712,91	0,10	—
н270	269044,11	1250674,16	0,10	—

Обозначение земельного участка :ЗУ220

Зона № —

Обозначение характерных точек границ	Координаты, м		Средняя квадратическая погрешность положения характерной точки (M _t), м	Описание закрепления точки
	X	Y		
1	2	3	4	5
н272	269081,61	1250674,16	0,10	—
н274	269098,53	1250674,16	0,10	—
н275	269102,65	1250680,46	0,10	—
н276	269113,15	1250692,05	0,10	—
н277	269113,15	1250712,91	0,10	—
н273	269081,61	1250712,91	0,10	—
н272	269081,61	1250674,16	0,10	—

Обозначение земельного участка :ЗУ221

Зона № —

Обозначение характерных точек границ	Координаты, м		Средняя квадратическая погрешность положения характерной точки (M _t), м	Описание закрепления точки
	X	Y		
1	2	3	4	5
н277	269113,15	1250712,91	0,10	—
н278	269113,15	1250741,65	0,10	—
н279	269081,61	1250741,65	0,10	—
н273	269081,61	1250712,91	0,10	—
н277	269113,15	1250712,91	0,10	—

И№в. № ПОДА. Подп. и дата. Взам. инв. №

Изм.	Кол.у	Лист	№До	Подп.	Дата
------	-------	------	-----	-------	------

ПЗ

Обозначение земельного участка :ЗУ222				
Зона № —				
Обозначение характерных точек границ	Координаты, м		Средняя квадратическая погрешность положения характерной точки (M _t), м	Описание закрепления точки
	X	Y		
1	2	3	4	5
н271	269044,11	1250712,91	0,10	—
н273	269081,61	1250712,91	0,10	—
н280	269081,61	1250751,65	0,10	—
н281	269044,11	1250751,65	0,10	—
н271	269044,11	1250712,91	0,10	—

Обозначение земельного участка :ЗУ223				
Зона № —				
Обозначение характерных точек границ	Координаты, м		Средняя квадратическая погрешность положения характерной точки (M _t), м	Описание закрепления точки
	X	Y		
1	2	3	4	5
н268	269006,61	1250712,91	0,10	—
н271	269044,11	1250712,91	0,10	—
н281	269044,11	1250751,65	0,10	—
н282	269006,61	1250751,65	0,10	—
н268	269006,61	1250712,91	0,10	—

Обозначение земельного участка :ЗУ224				
Зона № —				
Обозначение характерных точек границ	Координаты, м		Средняя квадратическая погрешность положения характерной точки (M _t), м	Описание закрепления точки
	X	Y		
1	2	3	4	5
н269	268982,11	1250712,91	0,10	—
н268	269006,61	1250712,91	0,10	—
н282	269006,61	1250751,65	0,10	—
н283	268982,11	1250751,65	0,10	—
н269	268982,11	1250712,91	0,10	—

Обозначение земельного участка :ЗУ225				
Зона № —				
Обозначение характерных точек границ	Координаты, м		Средняя квадратическая погрешность положения характерной точки (M _t), м	Описание закрепления точки
	X	Y		
1	2	3	4	5
н284	268982,11	1250766,65	0,10	—
н285	269006,61	1250766,65	0,10	—
н286	269006,61	1250805,40	0,10	—
н287	268982,11	1250805,40	0,10	—
н284	268982,11	1250766,65	0,10	—

Обозначение земельного участка :ЗУ226				
Зона № —				
Обозначение характерных точек границ	Координаты, м		Средняя квадратическая погрешность положения характерной точки (M _t), м	Описание закрепления точки
	X	Y		
1	2	3	4	5
н285	269006,61	1250766,65	0,10	—

И№в. № ПОДА. Подп. и ДСТА. ВЗСМ. И№в. №

Изм. Кол.у Лист №До Подп. Дата

ПЗ

Лист
90

1	2	3	4	5
н288	269044,11	1250766,65	0,10	—
н289	269044,11	1250805,40	0,10	—
н286	269006,61	1250805,40	0,10	—
н285	269006,61	1250766,65	0,10	—

Обозначение земельного участка :ЗУ227

Зона № —

Обозначение характерных точек границ	Координаты, м		Средняя квадратическая погрешность положения характерной точки (M _t), м	Описание закрепления точки
	X	Y		
1	2	3	4	5
н288	269044,11	1250766,65	0,10	—
н290	269081,61	1250766,65	0,10	—
н291	269081,61	1250805,40	0,10	—
н289	269044,11	1250805,40	0,10	—
н288	269044,11	1250766,65	0,10	—

Обозначение земельного участка :ЗУ228

Зона № —

Обозначение характерных точек границ	Координаты, м		Средняя квадратическая погрешность положения характерной точки (M _t), м	Описание закрепления точки
	X	Y		
1	2	3	4	5
н292	269081,61	1250776,65	0,10	—
н293	269113,15	1250776,65	0,10	—
н294	269113,15	1250805,40	0,10	—
н291	269081,61	1250805,40	0,10	—
н292	269081,61	1250776,65	0,10	—

Обозначение земельного участка :ЗУ229

Зона № —

Обозначение характерных точек границ	Координаты, м		Средняя квадратическая погрешность положения характерной точки (M _t), м	Описание закрепления точки
	X	Y		
1	2	3	4	5
н291	269081,61	1250805,40	0,10	—
н294	269113,15	1250805,40	0,10	—
н295	269113,15	1250844,14	0,10	—
н296	269081,61	1250844,14	0,10	—
н291	269081,61	1250805,40	0,10	—

Обозначение земельного участка :ЗУ230

Зона № —

Обозначение характерных точек границ	Координаты, м		Средняя квадратическая погрешность положения характерной точки (M _t), м	Описание закрепления точки
	X	Y		
1	2	3	4	5
н289	269044,11	1250805,40	0,10	—
н291	269081,61	1250805,40	0,10	—
н296	269081,61	1250844,14	0,10	—
н297	269044,11	1250844,14	0,10	—
н289	269044,11	1250805,40	0,10	—

ИФВ. № ПОДА. Подп. и дата. ВЗМ. ИФВ. №

Изм.	Кол.у	Лист	№До	Подп.	Дата
------	-------	------	-----	-------	------

Обозначение земельного участка :ЗУ231

Зона № —

Обозначение характерных точек границ	Координаты, м		Средняя квадратическая погрешность положения характерной точки (M _t), м	Описание закрепления точки
	X	Y		
1	2	3	4	5
н286	269006,61	1250805,40	0,10	—
н289	269044,11	1250805,40	0,10	—
н297	269044,11	1250844,14	0,10	—
н298	269006,61	1250844,14	0,10	—
н286	269006,61	1250805,40	0,10	—

Обозначение земельного участка :ЗУ232

Зона № —

Обозначение характерных точек границ	Координаты, м		Средняя квадратическая погрешность положения характерной точки (M _t), м	Описание закрепления точки
	X	Y		
1	2	3	4	5
н287	268982,11	1250805,40	0,10	—
н286	269006,61	1250805,40	0,10	—
н298	269006,61	1250844,14	0,10	—
н299	268982,11	1250844,14	0,10	—
н287	268982,11	1250805,40	0,10	—

Обозначение земельного участка :ЗУ233

Зона № —

Обозначение характерных точек границ	Координаты, м		Средняя квадратическая погрешность положения характерной точки (M _t), м	Описание закрепления точки
	X	Y		
1	2	3	4	5
н300	268969,11	1250859,14	0,10	—
н301	269006,61	1250859,14	0,10	—
н302	269006,61	1250899,14	0,10	—
н303	268969,11	1250899,14	0,10	—
н300	268969,11	1250859,14	0,10	—

Обозначение земельного участка :ЗУ234

Зона № —

Обозначение характерных точек границ	Координаты, м		Средняя квадратическая погрешность положения характерной точки (M _t), м	Описание закрепления точки
	X	Y		
1	2	3	4	5
н301	269006,61	1250859,14	0,10	—
н304	269044,11	1250859,14	0,10	—
н305	269044,11	1250899,14	0,10	—
н302	269006,61	1250899,14	0,10	—
н301	269006,61	1250859,14	0,10	—

Обозначение земельного участка :ЗУ235

Зона № —

Обозначение характерных точек границ	Координаты, м		Средняя квадратическая погрешность положения характерной точки (M _t), м	Описание закрепления точки
	X	Y		
1	2	3	4	5
н304	269044,11	1250859,14	0,10	—

Изм. № ПОДА. Подп. и дата. Возм. инв. №

Изм. Кол.у Лист №До Подп. Дата

ПЗ

1	2	3	4	5
н306	269081,61	1250859,14	0,10	—
н307	269081,61	1250899,14	0,10	—
н305	269044,11	1250899,14	0,10	—
н304	269044,11	1250859,14	0,10	—

Обозначение земельного участка :ЗУ236

Зона № —

Обозначение характерных точек границ	Координаты, м		Средняя квадратическая погрешность положения характерной точки (M _t), м	Описание закрепления точки
	X	Y		
1	2	3	4	5
н306	269081,61	1250859,14	0,10	—
н308	269113,15	1250859,14	0,10	—
н309	269113,15	1250899,14	0,10	—
н307	269081,61	1250899,14	0,10	—
н306	269081,61	1250859,14	0,10	—

Обозначение земельного участка :ЗУ237

Зона № —

Обозначение характерных точек границ	Координаты, м		Средняя квадратическая погрешность положения характерной точки (M _t), м	Описание закрепления точки
	X	Y		
1	2	3	4	5
н307	269081,61	1250899,14	0,10	—
н309	269113,15	1250899,14	0,10	—
н310	269113,15	1250939,14	0,10	—
н311	269081,61	1250939,14	0,10	—
н307	269081,61	1250899,14	0,10	—

Обозначение земельного участка :ЗУ238

Зона № —

Обозначение характерных точек границ	Координаты, м		Средняя квадратическая погрешность положения характерной точки (M _t), м	Описание закрепления точки
	X	Y		
1	2	3	4	5
н305	269044,11	1250899,14	0,10	—
н307	269081,61	1250899,14	0,10	—
н311	269081,61	1250939,14	0,10	—
н312	269044,11	1250939,14	0,10	—
н305	269044,11	1250899,14	0,10	—

Обозначение земельного участка :ЗУ239

Зона № —

Обозначение характерных точек границ	Координаты, м		Средняя квадратическая погрешность положения характерной точки (M _t), м	Описание закрепления точки
	X	Y		
1	2	3	4	5
н302	269006,61	1250899,14	0,10	—
н305	269044,11	1250899,14	0,10	—
н312	269044,11	1250939,14	0,10	—
н313	269006,61	1250939,14	0,10	—
н302	269006,61	1250899,14	0,10	—

ИФВ. № ПОДА.
ПОДП. И ДАТА
ВЗОМ. ИФВ. №

Изм.	Кол.у	Лист	№До	Подп.	Дата
------	-------	------	-----	-------	------

Обозначение земельного участка :ЗУ240				
Зона № —				
Обозначение характерных точек границ	Координаты, м		Средняя квадратическая погрешность положения характерной точки (M _t), м	Описание закрепления точки
	X	Y		
1	2	3	4	5
н303	268969,11	1250899,14	0,10	—
н302	269006,61	1250899,14	0,10	—
н313	269006,61	1250939,14	0,10	—
н314	268969,11	1250939,14	0,10	—
н303	268969,11	1250899,14	0,10	—

Обозначение земельного участка :ЗУ241				
Зона № —				
Обозначение характерных точек границ	Координаты, м		Средняя квадратическая погрешность положения характерной точки (M _t), м	Описание закрепления точки
	X	Y		
1	2	3	4	5
н315	268969,11	1250954,14	0,10	—
н316	269006,61	1250954,14	0,10	—
н317	269006,61	1250994,14	0,10	—
н318	268969,11	1250994,14	0,10	—
н315	268969,11	1250954,14	0,10	—

Обозначение земельного участка :ЗУ242				
Зона № —				
Обозначение характерных точек границ	Координаты, м		Средняя квадратическая погрешность положения характерной точки (M _t), м	Описание закрепления точки
	X	Y		
1	2	3	4	5
н316	269006,61	1250954,14	0,10	—
н319	269044,11	1250954,14	0,10	—
н320	269044,11	1250994,14	0,10	—
н317	269006,61	1250994,14	0,10	—
н316	269006,61	1250954,14	0,10	—

Обозначение земельного участка :ЗУ243				
Зона № —				
Обозначение характерных точек границ	Координаты, м		Средняя квадратическая погрешность положения характерной точки (M _t), м	Описание закрепления точки
	X	Y		
1	2	3	4	5
н319	269044,11	1250954,14	0,10	—
н321	269081,61	1250954,14	0,10	—
н322	269081,61	1250994,14	0,10	—
н320	269044,11	1250994,14	0,10	—
н319	269044,11	1250954,14	0,10	—

Обозначение земельного участка :ЗУ244				
Зона № —				
Обозначение характерных точек границ	Координаты, м		Средняя квадратическая погрешность положения характерной точки (M _t), м	Описание закрепления точки
	X	Y		
1	2	3	4	5
н321	269081,61	1250954,14	0,10	—

ИТВ. № ПОДА.	ПОДП. И ДСТА	ВЗСМ. ИТВ. №	

Изм.	Кол.у	Лист	№До	Подп.	Дата
------	-------	------	-----	-------	------

ПЗ

Лист

94

1	2	3	4	5
н323	269113,15	1250954,14	0,10	—
н324	269113,15	1250994,14	0,10	—
н322	269081,61	1250994,14	0,10	—
н321	269081,61	1250954,14	0,10	—

Обозначение земельного участка :ЗУ245

Зона № —

Обозначение характерных точек границ	Координаты, м		Средняя квадратическая погрешность положения характерной точки (M _t), м	Описание закрепления точки
	X	Y		
1	2	3	4	5
н322	269081,61	1250994,14	0,10	—
н324	269113,15	1250994,14	0,10	—
н325	269113,15	1251024,14	0,10	—
н326	269081,61	1251024,14	0,10	—
н322	269081,61	1250994,14	0,10	—

Обозначение земельного участка :ЗУ246

Зона № —

Обозначение характерных точек границ	Координаты, м		Средняя квадратическая погрешность положения характерной точки (M _t), м	Описание закрепления точки
	X	Y		
1	2	3	4	5
н320	269044,11	1250994,14	0,10	—
н322	269081,61	1250994,14	0,10	—
н327	269081,61	1251034,14	0,10	—
н328	269044,11	1251034,14	0,10	—
н320	269044,11	1250994,14	0,10	—

Обозначение земельного участка :ЗУ247

Зона № —

Обозначение характерных точек границ	Координаты, м		Средняя квадратическая погрешность положения характерной точки (M _t), м	Описание закрепления точки
	X	Y		
1	2	3	4	5
н317	269006,61	1250994,14	0,10	—
н320	269044,11	1250994,14	0,10	—
н328	269044,11	1251034,14	0,10	—
н329	269006,61	1251034,14	0,10	—
н317	269006,61	1250994,14	0,10	—

Обозначение земельного участка :ЗУ248

Зона № —

Обозначение характерных точек границ	Координаты, м		Средняя квадратическая погрешность положения характерной точки (M _t), м	Описание закрепления точки
	X	Y		
1	2	3	4	5
н318	268969,11	1250994,14	0,10	—
н317	269006,61	1250994,14	0,10	—
н329	269006,61	1251034,14	0,10	—
н330	268969,11	1251034,14	0,10	—
н318	268969,11	1250994,14	0,10	—

ВЗМ. ИИВ. №

ПОДП. И ДАТА

ИИВ. № ПОДА.

Изм.	Кол.у	Лист	№До	Подп.	Дата
------	-------	------	-----	-------	------

ПЗ

Лист

95

Обозначение земельного участка :ЗУ249

Зона № —

Обозначение характерных точек границ	Координаты, м		Средняя квадратическая погрешность положения характерной точки (M _t), м	Описание закрепления точки
	X	Y		
1	2	3	4	5
н331	268969,11	1251049,14	0,10	—
н332	269006,61	1251049,14	0,10	—
н333	269006,61	1251089,14	0,10	—
н334	268969,11	1251089,14	0,10	—
н331	268969,11	1251049,14	0,10	—

Обозначение земельного участка :ЗУ250

Зона № —

Обозначение характерных точек границ	Координаты, м		Средняя квадратическая погрешность положения характерной точки (M _t), м	Описание закрепления точки
	X	Y		
1	2	3	4	5
н332	269006,61	1251049,14	0,10	—
н335	269044,11	1251049,14	0,10	—
н336	269044,11	1251089,14	0,10	—
н333	269006,61	1251089,14	0,10	—
н332	269006,61	1251049,14	0,10	—

Обозначение земельного участка :ЗУ251

Зона № —

Обозначение характерных точек границ	Координаты, м		Средняя квадратическая погрешность положения характерной точки (M _t), м	Описание закрепления точки
	X	Y		
1	2	3	4	5
н335	269044,11	1251049,14	0,10	—
н337	269081,61	1251049,14	0,10	—
н338	269081,61	1251089,14	0,10	—
н336	269044,11	1251089,14	0,10	—
н335	269044,11	1251049,14	0,10	—

Обозначение земельного участка :ЗУ252

Зона № —

Обозначение характерных точек границ	Координаты, м		Средняя квадратическая погрешность положения характерной точки (M _t), м	Описание закрепления точки
	X	Y		
1	2	3	4	5
н339	269081,61	1251059,14	0,10	—
н340	269113,15	1251059,14	0,10	—
н341	269113,15	1251089,14	0,10	—
н338	269081,61	1251089,14	0,10	—
н339	269081,61	1251059,14	0,10	—

Обозначение земельного участка :ЗУ253

Зона № —

Обозначение характерных точек границ	Координаты, м		Средняя квадратическая погрешность положения характерной точки (M _t), м	Описание закрепления точки
	X	Y		
1	2	3	4	5
н338	269081,61	1251089,14	0,10	—

ИИВ. № ПОДА. Подп. и дата. ВЗСМ. ИИВ. №

Изм. Кол.у Лист №До Подп. Дата

ПЗ

Лист

96

1	2	3	4	5
н341	269113,15	1251089,14	0,10	—
н342	269113,15	1251129,14	0,10	—
н343	269081,61	1251129,14	0,10	—
н338	269081,61	1251089,14	0,10	—

Обозначение земельного участка :ЗУ254

Зона № —

Обозначение характерных точек границ	Координаты, м		Средняя квадратическая погрешность положения характерной точки (M _t), м	Описание закрепления точки
	X	Y		
1	2	3	4	5
н336	269044,11	1251089,14	0,10	—
н338	269081,61	1251089,14	0,10	—
н343	269081,61	1251129,14	0,10	—
н344	269044,11	1251129,14	0,10	—
н336	269044,11	1251089,14	0,10	—

Обозначение земельного участка :ЗУ255

Зона № —

Обозначение характерных точек границ	Координаты, м		Средняя квадратическая погрешность положения характерной точки (M _t), м	Описание закрепления точки
	X	Y		
1	2	3	4	5
н333	269006,61	1251089,14	0,10	—
н336	269044,11	1251089,14	0,10	—
н344	269044,11	1251129,14	0,10	—
н345	269006,61	1251129,14	0,10	—
н333	269006,61	1251089,14	0,10	—

Обозначение земельного участка :ЗУ256

Зона № —

Обозначение характерных точек границ	Координаты, м		Средняя квадратическая погрешность положения характерной точки (M _t), м	Описание закрепления точки
	X	Y		
1	2	3	4	5
н334	268969,11	1251089,14	0,10	—
н333	269006,61	1251089,14	0,10	—
н345	269006,61	1251129,14	0,10	—
н346	268969,11	1251129,14	0,10	—
н334	268969,11	1251089,14	0,10	—

Обозначение земельного участка :ЗУ257

Зона № —

Обозначение характерных точек границ	Координаты, м		Средняя квадратическая погрешность положения характерной точки (M _t), м	Описание закрепления точки
	X	Y		
1	2	3	4	5
н347	268878,57	1251089,14	0,10	—
н348	268910,11	1251089,14	0,10	—
н349	268910,11	1251129,14	0,10	—
н350	268878,57	1251129,14	0,10	—
н347	268878,57	1251089,14	0,10	—

ИФВ. № ПОДА. Подп. и дата. ВЗМ. ИФВ. №

Изм.	Кол.у	Лист	№До	Подп.	Дата
------	-------	------	-----	-------	------

Обозначение земельного участка :ЗУ258

Зона № —

Обозначение характерных точек границ	Координаты, м		Средняя квадратическая погрешность положения характерной точки (M _t), м	Описание закрепления точки
	X	Y		
1	2	3	4	5
н351	268841,07	1251089,14	0,10	—
н347	268878,57	1251089,14	0,10	—
н350	268878,57	1251129,14	0,10	—
н352	268841,07	1251129,14	0,10	—
н351	268841,07	1251089,14	0,10	—

Обозначение земельного участка :ЗУ259

Зона № —

Обозначение характерных точек границ	Координаты, м		Средняя квадратическая погрешность положения характерной точки (M _t), м	Описание закрепления точки
	X	Y		
1	2	3	4	5
н353	268803,57	1251089,14	0,10	—
н351	268841,07	1251089,14	0,10	—
н352	268841,07	1251129,14	0,10	—
н354	268803,57	1251129,14	0,10	—
н353	268803,57	1251089,14	0,10	—

Обозначение земельного участка :ЗУ260

Зона № —

Обозначение характерных точек границ	Координаты, м		Средняя квадратическая погрешность положения характерной точки (M _t), м	Описание закрепления точки
	X	Y		
1	2	3	4	5
н355	268803,57	1251059,14	0,10	—
н356	268841,07	1251059,14	0,10	—
н351	268841,07	1251089,14	0,10	—
н353	268803,57	1251089,14	0,10	—
н355	268803,57	1251059,14	0,10	—

Обозначение земельного участка :ЗУ261

Зона № —

Обозначение характерных точек границ	Координаты, м		Средняя квадратическая погрешность положения характерной точки (M _t), м	Описание закрепления точки
	X	Y		
1	2	3	4	5
н357	268841,07	1251049,14	0,10	—
н358	268878,57	1251049,14	0,10	—
н347	268878,57	1251089,14	0,10	—
н351	268841,07	1251089,14	0,10	—
н357	268841,07	1251049,14	0,10	—

Обозначение земельного участка :ЗУ262

Зона № —

Обозначение характерных точек границ	Координаты, м		Средняя квадратическая погрешность положения характерной точки (M _t), м	Описание закрепления точки
	X	Y		
1	2	3	4	5
н358	268878,57	1251049,14	0,10	—

ИЗМ. № ПОДА. ПОДП. И ДОСТА. ВЗОМ. ИИВ. №

Изм. Кол.у Лист №До Подп. Дата

ПЗ

Лист 98

1	2	3	4	5
н359	268910,11	1251049,14	0,10	—
н348	268910,11	1251089,14	0,10	—
н347	268878,57	1251089,14	0,10	—
н358	268878,57	1251049,14	0,10	—

Обозначение земельного участка :ЗУ263

Зона № —

Обозначение характерных точек границ	Координаты, м		Средняя квадратическая погрешность положения характерной точки (M _t), м	Описание закрепления точки
	X	Y		
1	2	3	4	5
н360	268878,57	1250994,14	0,10	—
н361	268910,11	1250994,14	0,10	—
н362	268910,11	1251034,14	0,10	—
н363	268878,57	1251034,14	0,10	—
н360	268878,57	1250994,14	0,10	—

Обозначение земельного участка :ЗУ264

Зона № —

Обозначение характерных точек границ	Координаты, м		Средняя квадратическая погрешность положения характерной точки (M _t), м	Описание закрепления точки
	X	Y		
1	2	3	4	5
н364	268841,07	1250994,14	0,10	—
н360	268878,57	1250994,14	0,10	—
н363	268878,57	1251034,14	0,10	—
н365	268841,07	1251034,14	0,10	—
н364	268841,07	1250994,14	0,10	—

Обозначение земельного участка :ЗУ265

Зона № —

Обозначение характерных точек границ	Координаты, м		Средняя квадратическая погрешность положения характерной точки (M _t), м	Описание закрепления точки
	X	Y		
1	2	3	4	5
н366	268803,57	1250994,14	0,10	—
н364	268841,07	1250994,14	0,10	—
н367	268841,07	1251024,14	0,10	—
н368	268803,57	1251024,14	0,10	—
н366	268803,57	1250994,14	0,10	—

Обозначение земельного участка :ЗУ266

Зона № —

Обозначение характерных точек границ	Координаты, м		Средняя квадратическая погрешность положения характерной точки (M _t), м	Описание закрепления точки
	X	Y		
1	2	3	4	5
н369	268803,57	1250954,14	0,10	—
н370	268841,07	1250954,14	0,10	—
н364	268841,07	1250994,14	0,10	—
н366	268803,57	1250994,14	0,10	—
н369	268803,57	1250954,14	0,10	—

ИИВ. № ПОДА. Подп. и дата. ВЗМ. ИИВ. №

Изм.	Кол.у	Лист	№До	Подп.	Дата
------	-------	------	-----	-------	------

Обозначение земельного участка :ЗУ267

Зона № —

Обозначение характерных точек границ	Координаты, м		Средняя квадратическая погрешность положения характерной точки (M _t), м	Описание закрепления точки
	X	Y		
1	2	3	4	5
н370	268841,07	1250954,14	0,10	—
н371	268878,57	1250954,14	0,10	—
н360	268878,57	1250994,14	0,10	—
н364	268841,07	1250994,14	0,10	—
н370	268841,07	1250954,14	0,10	—

Обозначение земельного участка :ЗУ268

Зона № —

Обозначение характерных точек границ	Координаты, м		Средняя квадратическая погрешность положения характерной точки (M _t), м	Описание закрепления точки
	X	Y		
1	2	3	4	5
н371	268878,57	1250954,14	0,10	—
н372	268910,11	1250954,14	0,10	—
н361	268910,11	1250994,14	0,10	—
н360	268878,57	1250994,14	0,10	—
н371	268878,57	1250954,14	0,10	—

Обозначение земельного участка :ЗУ269

Зона № —

Обозначение характерных точек границ	Координаты, м		Средняя квадратическая погрешность положения характерной точки (M _t), м	Описание закрепления точки
	X	Y		
1	2	3	4	5
н373	268878,57	1250899,14	0,10	—
н374	268910,11	1250899,14	0,10	—
н375	268910,11	1250939,14	0,10	—
н376	268878,57	1250939,14	0,10	—
н373	268878,57	1250899,14	0,10	—

Обозначение земельного участка :ЗУ270

Зона № —

Обозначение характерных точек границ	Координаты, м		Средняя квадратическая погрешность положения характерной точки (M _t), м	Описание закрепления точки
	X	Y		
1	2	3	4	5
н377	268841,07	1250899,14	0,10	—
н373	268878,57	1250899,14	0,10	—
н376	268878,57	1250939,14	0,10	—
н378	268841,07	1250939,14	0,10	—
н377	268841,07	1250899,14	0,10	—

Обозначение земельного участка :ЗУ271

Зона № —

Обозначение характерных точек границ	Координаты, м		Средняя квадратическая погрешность положения характерной точки (M _t), м	Описание закрепления точки
	X	Y		
1	2	3	4	5
н379	268803,57	1250899,14	0,10	—

ИИВ. № ПОДА. Подп. и дата. ВЗМ. ИИВ. №

Изм. Кол.у Лист №До Подп. Дата

ПЗ

Лист
100

1	2	3	4	5
н377	268841,07	1250899,14	0,10	—
н378	268841,07	1250939,14	0,10	—
н380	268803,57	1250939,14	0,10	—
н379	268803,57	1250899,14	0,10	—

Обозначение земельного участка :ЗУ272

Зона № —

Обозначение характерных точек границ	Координаты, м		Средняя квадратическая погрешность положения характерной точки (M _t), м	Описание закрепления точки
	X	Y		
1	2	3	4	5
н381	268803,57	1250859,14	0,10	—
н382	268841,07	1250859,14	0,10	—
н377	268841,07	1250899,14	0,10	—
н379	268803,57	1250899,14	0,10	—
н381	268803,57	1250859,14	0,10	—

Обозначение земельного участка :ЗУ273

Зона № —

Обозначение характерных точек границ	Координаты, м		Средняя квадратическая погрешность положения характерной точки (M _t), м	Описание закрепления точки
	X	Y		
1	2	3	4	5
н382	268841,07	1250859,14	0,10	—
н383	268878,57	1250859,14	0,10	—
н373	268878,57	1250899,14	0,10	—
н377	268841,07	1250899,14	0,10	—
н382	268841,07	1250859,14	0,10	—

Обозначение земельного участка :ЗУ274

Зона № —

Обозначение характерных точек границ	Координаты, м		Средняя квадратическая погрешность положения характерной точки (M _t), м	Описание закрепления точки
	X	Y		
1	2	3	4	5
н383	268878,57	1250859,14	0,10	—
н384	268910,11	1250859,14	0,10	—
н374	268910,11	1250899,14	0,10	—
н373	268878,57	1250899,14	0,10	—
н383	268878,57	1250859,14	0,10	—

Обозначение земельного участка :ЗУ275

Зона № —

Обозначение характерных точек границ	Координаты, м		Средняя квадратическая погрешность положения характерной точки (M _t), м	Описание закрепления точки
	X	Y		
1	2	3	4	5
н385	268841,07	1250804,14	0,10	—
н386	268897,11	1250804,14	0,10	—
н387	268897,11	1250844,14	0,10	—
н388	268841,07	1250844,14	0,10	—
н385	268841,07	1250804,14	0,10	—

ВЗМ. ИИВ. №

ПОДП. И ДАТА

ИИВ. № ПОДА.

Изм.	Кол.у	Лист	№До	Подп.	Дата
------	-------	------	-----	-------	------

ПЗ

Лист

101

Обозначение земельного участка :ЗУ276

Зона № —

Обозначение характерных точек границ	Координаты, м		Средняя квадратическая погрешность положения характерной точки (M _t), м	Описание закрепления точки
	X	Y		
1	2	3	4	5
н389	268803,57	1250804,14	0,10	—
н385	268841,07	1250804,14	0,10	—
н388	268841,07	1250844,14	0,10	—
н390	268803,57	1250844,14	0,10	—
н389	268803,57	1250804,14	0,10	—

Обозначение земельного участка :ЗУ277

Зона № —

Обозначение характерных точек границ	Координаты, м		Средняя квадратическая погрешность положения характерной точки (M _t), м	Описание закрепления точки
	X	Y		
1	2	3	4	5
н391	268803,57	1250766,65	0,10	—
н392	268841,07	1250766,65	0,10	—
н385	268841,07	1250804,14	0,10	—
н389	268803,57	1250804,14	0,10	—
н391	268803,57	1250766,65	0,10	—

Обозначение земельного участка :ЗУ278

Зона № —

Обозначение характерных точек границ	Координаты, м		Средняя квадратическая погрешность положения характерной точки (M _t), м	Описание закрепления точки
	X	Y		
1	2	3	4	5
н392	268841,07	1250766,65	0,10	—
н393	268851,30	1250766,65	0,10	—
н394	268878,57	1250788,38	0,10	—
н395	268878,57	1250804,14	0,10	—
н385	268841,07	1250804,14	0,10	—
н392	268841,07	1250766,65	0,10	—

Обозначение земельного участка :ЗУ279

Зона № —

Обозначение характерных точек границ	Координаты, м		Средняя квадратическая погрешность положения характерной точки (M _t), м	Описание закрепления точки
	X	Y		
1	2	3	4	5
н396	268751,07	1250669,16	0,10	—
н397	268753,30	1250670,77	0,10	—
н398	268788,57	1250701,16	0,10	—
н399	268788,57	1250751,67	0,10	—
н400	268751,07	1250751,67	0,10	—
н396	268751,07	1250669,16	0,10	—

И№в. № ПОДА. Подп. и ДСТА. ВЗСМ. И№в. №

Изм.	Кол.у	Лист	№До	Подп.	Дата
------	-------	------	-----	-------	------

Обозначение земельного участка :ЗУ280				
Зона № —				
Обозначение характерных точек границ	Координаты, м		Средняя квадратическая погрешность положения характерной точки (M _t), м	Описание закрепления точки
	X	Y		
1	2	3	4	5
н400	268751,07	1250751,67	0,10	—
н399	268788,57	1250751,67	0,10	—
н401	268788,57	1250804,14	0,10	—
н402	268751,07	1250804,14	0,10	—
н400	268751,07	1250751,67	0,10	—

Обозначение земельного участка :ЗУ281				
Зона № —				
Обозначение характерных точек границ	Координаты, м		Средняя квадратическая погрешность положения характерной точки (M _t), м	Описание закрепления точки
	X	Y		
1	2	3	4	5
н402	268751,07	1250804,14	0,10	—
н401	268788,57	1250804,14	0,10	—
н403	268788,57	1250851,64	0,10	—
н404	268751,07	1250851,64	0,10	—
н402	268751,07	1250804,14	0,10	—

Обозначение земельного участка :ЗУ282				
Зона № —				
Обозначение характерных точек границ	Координаты, м		Средняя квадратическая погрешность положения характерной точки (M _t), м	Описание закрепления точки
	X	Y		
1	2	3	4	5
н404	268751,07	1250851,64	0,10	—
н403	268788,57	1250851,64	0,10	—
н405	268788,57	1250899,14	0,10	—
н406	268751,07	1250899,14	0,10	—
н404	268751,07	1250851,64	0,10	—

Обозначение земельного участка :ЗУ283				
Зона № —				
Обозначение характерных точек границ	Координаты, м		Средняя квадратическая погрешность положения характерной точки (M _t), м	Описание закрепления точки
	X	Y		
1	2	3	4	5
н406	268751,07	1250899,14	0,10	—
н405	268788,57	1250899,14	0,10	—
н407	268788,57	1250946,64	0,10	—
н408	268751,07	1250946,64	0,10	—
н406	268751,07	1250899,14	0,10	—

Обозначение земельного участка :ЗУ284				
Зона № —				
Обозначение характерных точек границ	Координаты, м		Средняя квадратическая погрешность положения характерной точки (M _t), м	Описание закрепления точки
	X	Y		
1	2	3	4	5
н408	268751,07	1250946,64	0,10	—

И№в. № ПОДА.	ПОДА. И ДОСТА	ВЗОМ. И№в. №	

Изм.	Кол.у	Лист	№До	Подп.	Дата

ПЗ

1	2	3	4	5
н407	268788,57	1250946,64	0,10	—
н409	268788,57	1250994,14	0,10	—
н410	268751,07	1250994,14	0,10	—
н408	268751,07	1250946,64	0,10	—

Обозначение земельного участка :ЗУ285

Зона № —

Обозначение характерных точек границ	Координаты, м		Средняя квадратическая погрешность положения характерной точки (M _t), м	Описание закрепления точки
	X	Y		
1	2	3	4	5
н410	268751,07	1250994,14	0,10	—
н409	268788,57	1250994,14	0,10	—
н411	268788,57	1251041,64	0,10	—
н412	268751,07	1251041,64	0,10	—
н410	268751,07	1250994,14	0,10	—

Обозначение земельного участка :ЗУ286

Зона № —

Обозначение характерных точек границ	Координаты, м		Средняя квадратическая погрешность положения характерной точки (M _t), м	Описание закрепления точки
	X	Y		
1	2	3	4	5
н412	268751,07	1251041,64	0,10	—
н411	268788,57	1251041,64	0,10	—
н413	268788,57	1251089,14	0,10	—
н414	268751,07	1251089,14	0,10	—
н412	268751,07	1251041,64	0,10	—

Обозначение земельного участка :ЗУ287

Зона № —

Обозначение характерных точек границ	Координаты, м		Средняя квадратическая погрешность положения характерной точки (M _t), м	Описание закрепления точки
	X	Y		
1	2	3	4	5
н414	268751,07	1251089,14	0,10	—
н413	268788,57	1251089,14	0,10	—
н415	268788,58	1251149,17	0,10	—
н416	268751,07	1251149,17	0,10	—
н414	268751,07	1251089,14	0,10	—

Обозначение земельного участка :ЗУ288

Зона № —

Обозначение характерных точек границ	Координаты, м		Средняя квадратическая погрешность положения характерной точки (M _t), м	Описание закрепления точки
	X	Y		
1	2	3	4	5
н1	269244,85	1250470,84	0,10	—
н2	269270,26	1250496,17	0,10	—
н3	269296,43	1250522,36	0,10	—
н4	269324,94	1250550,68	0,10	—
н5	269354,92	1250580,56	0,10	—
н6	269329,55	1250605,72	0,10	—
н7	269322,72	1250612,49	0,10	—
н8	269309,32	1250635,66	0,10	—

ИТВ. № ПОДА. Подп. и ДСТА. ВЗМ. ИТВ. №

Изм.	Кол.у	Лист	№До	Подп.	Дата
------	-------	------	-----	-------	------

ПЗ

1	2	3	4	5
н9	269307,95	1250639,35	0,10	—
н10	269297,38	1250667,87	0,10	—
н11	269295,77	1250690,80	0,10	—
н12	269294,84	1250704,07	0,10	—
н13	269289,05	1250729,41	0,10	—
н14	269286,62	1250737,65	0,10	—
н15	269276,02	1250773,58	0,10	—
н16	269273,20	1250785,91	0,10	—
н17	269268,60	1250806,06	0,10	—
н18	269269,32	1250814,50	0,10	—
н19	269268,49	1250816,78	0,10	—
н20	269266,38	1250824,62	0,10	—
н21	269263,59	1250834,95	0,10	—
н22	269260,89	1250844,92	0,10	—
н23	269254,96	1250875,48	0,10	—
н24	269252,09	1250883,18	0,10	—
н25	269248,20	1250893,62	0,10	—
н26	269248,08	1250893,98	0,10	—
н27	269237,77	1250932,36	0,10	—
н28	269238,53	1250932,57	0,10	—
н29	269237,61	1250935,53	0,10	—
н30	269226,80	1250970,42	0,10	—
н31	269209,15	1250993,04	0,10	—
н32	269203,35	1250997,00	0,10	—
н33	269188,86	1251006,89	0,10	—
н34	269159,06	1251028,44	0,10	—
н35	269149,46	1251049,78	0,10	—
н36	269154,37	1251069,05	0,10	—
н37	269155,05	1251070,35	0,10	—
н38	269156,16	1251071,32	0,10	—
н39	269171,55	1251080,37	0,10	—
н40	269171,77	1251080,49	0,10	—
н41	269172,00	1251080,60	0,10	—
н42	269193,96	1251090,03	0,10	—
н43	269201,50	1251093,27	0,10	—
н44	269201,90	1251093,42	0,10	—
н45	269202,32	1251093,52	0,10	—
н46	269206,40	1251094,31	0,10	—
н47	269225,91	1251105,10	0,10	—
н48	269258,58	1251128,62	0,10	—
н49	269286,17	1251150,68	0,10	—
н50	269297,78	1251181,15	0,10	—
н51	269257,17	1251237,33	0,10	—
н52	269196,74	1251321,99	0,10	—
н53	269122,53	1251416,47	0,10	—
н54	269080,18	1251475,84	0,10	—
н55	269033,48	1251536,11	0,10	—
н56	268989,84	1251501,00	0,10	—
н57	268960,36	1251477,28	0,10	—
н58	268935,63	1251462,27	0,10	—
н59	268919,82	1251452,67	0,10	—
н60	268912,71	1251448,12	0,10	—
н61	268888,67	1251432,75	0,10	—
н62	268875,66	1251424,43	0,10	—
н63	268850,32	1251406,70	0,10	—
н64	268851,77	1251395,83	0,10	—

ИИВ. № ПОДА.	ПОДП. И ДАТА	ВЗСМ. ИИВ. №

Изм.	Кол.у	Лист	№До	Подп.	Дата

ПЗ

1	2	3	4	5
н65	268861,08	1251372,44	0,10	—
н66	268867,33	1251356,74	0,10	—
н67	268878,55	1251329,59	0,10	—
н68	268887,80	1251309,50	0,10	—
н69	268889,05	1251306,79	0,10	—
н70	268899,91	1251288,69	0,10	—
н71	268910,24	1251269,85	0,10	—
н72	268929,06	1251235,54	0,10	—
н73	268930,68	1251232,58	0,10	—
н74	268937,56	1251210,86	0,10	—
н75	268927,42	1251201,08	0,10	—
н76	268886,11	1251174,02	0,10	—
н77	268885,43	1251173,57	0,10	—
н78	268861,18	1251196,02	0,10	—
н79	268856,13	1251200,22	0,10	—
н80	268824,62	1251226,43	0,10	—
н81	268803,62	1251229,50	0,10	—
н82	268787,26	1251217,56	0,10	—
н83	268779,55	1251211,94	0,10	—
н84	268764,25	1251198,24	0,10	—
н85	268742,99	1251179,19	0,10	—
н86	268742,11	1251178,00	0,10	—
н87	268723,98	1251153,46	0,10	—
н88	268705,85	1251128,93	0,10	—
н89	268687,72	1251104,40	0,10	—
н90	268670,23	1251080,73	0,10	—
н91	268656,46	1251068,37	0,10	—
н92	268649,05	1251061,72	0,10	—
н93	268605,61	1251022,62	0,10	—
н94	268589,68	1251043,62	0,10	—
н95	268571,22	1251059,55	0,10	—
н96	268549,14	1251060,27	0,10	—
н97	268548,52	1251060,00	0,10	—
н98	268524,89	1251049,78	0,10	—
н99	268514,83	1251035,60	0,10	—
н100	268502,80	1251018,64	0,10	—
н101	268500,05	1251015,20	0,10	—
н102	268484,43	1250995,59	0,10	—
н103	268484,34	1250995,48	0,10	—
н104	268473,85	1250975,57	0,10	—
н105	268474,93	1250960,00	0,10	—
н106	268501,00	1250941,90	0,10	—
н107	268506,31	1250937,03	0,10	—
н108	268521,02	1250923,55	0,10	—
н109	268522,72	1250921,99	0,10	—
н110	268541,90	1250905,34	0,10	—
н111	268563,98	1250902,80	0,10	—
н112	268578,46	1250915,12	0,10	—
н113	268588,02	1250925,65	0,10	—
н114	268592,58	1250930,68	0,10	—
н115	268604,14	1250944,76	0,10	—
н116	268620,01	1250964,08	0,10	—
н117	268625,88	1250971,22	0,10	—
н118	268634,57	1250971,22	0,10	—
н119	268658,46	1250915,84	0,10	—
н120	268677,63	1250893,59	0,10	—

ИИВ. № ПОДА.	ПОДП. И ДАТА	ВЗСМ. ИИВ. №

Изм.	Кол.у	Лист	№До	Подп.	Дата

ПЗ

1	2	3	4	5
н121	268687,78	1250881,81	0,10	—
н122	268696,47	1250872,04	0,10	—
н123	268695,56	1250871,17	0,10	—
н124	268671,68	1250848,36	0,10	—
н125	268647,80	1250825,56	0,10	—
н126	268623,93	1250802,74	0,10	—
н127	268600,90	1250775,75	0,10	—
н128	268571,58	1250741,72	0,10	—
н129	268563,62	1250732,31	0,10	—
н130	268573,03	1250717,83	0,10	—
н131	268598,01	1250730,13	0,10	—
н132	268611,04	1250722,17	0,10	—
н133	268621,26	1250700,34	0,10	—
н134	268624,43	1250693,57	0,10	—
н135	268635,85	1250673,98	0,10	—
н136	268641,09	1250664,98	0,10	—
н137	268655,81	1250651,27	0,10	—
н138	268662,08	1250645,43	0,10	—
н139	268678,01	1250627,33	0,10	—
н140	268688,51	1250627,33	0,10	—
н141	268702,99	1250634,57	0,10	—
н142	268725,29	1250650,62	0,10	—
н143	268749,69	1250668,17	0,10	—
н144	268753,30	1250670,77	0,10	—
н145	268772,78	1250687,55	0,10	—
н146	268795,51	1250707,14	0,10	—
н147	268808,33	1250718,19	0,10	—
н148	268818,69	1250726,82	0,10	—
н149	268841,43	1250745,75	0,10	—
н150	268864,41	1250764,89	0,10	—
н151	268888,33	1250784,80	0,10	—
н152	268899,19	1250772,13	0,10	—
н153	268898,82	1250751,86	0,10	—
н154	268897,11	1250733,25	0,10	—
н155	268896,29	1250724,34	0,10	—
н156	268890,62	1250718,75	0,10	—
н157	268882,42	1250710,67	0,10	—
н158	268863,95	1250692,46	0,10	—
н159	268844,89	1250673,67	0,10	—
н160	268836,46	1250666,79	0,10	—
н161	268807,16	1250642,89	0,10	—
н162	268803,62	1250640,00	0,10	—
н163	268778,42	1250618,81	0,10	—
н164	268762,72	1250605,61	0,10	—
н165	268755,36	1250587,89	0,10	—
н166	268752,94	1250582,08	0,10	—
н167	268742,08	1250527,42	0,10	—
н168	268723,26	1250505,34	0,10	—
н169	268720,03	1250496,88	0,10	—
н170	268708,05	1250465,52	0,10	—
н171	268695,22	1250458,22	0,10	—
н172	268663,53	1250440,18	0,10	—
н173	268658,01	1250436,37	0,10	—
н174	268632,04	1250418,46	0,10	—
н175	268625,26	1250415,95	0,10	—
н176	268593,20	1250404,07	0,10	—

ИИВ. № ПОДА.	ПОДП. И ДАТА	ВЗСМ. ИИВ. №

Изм.	Кол.у	Лист	№До	Подп.	Дата

ПЗ

1	2	3	4	5
н177	268583,17	1250400,36	0,10	—
н178	268565,96	1250390,46	0,10	—
н179	268542,26	1250376,83	0,10	—
н180	268541,07	1250375,03	0,10	—
н181	268522,28	1250346,54	0,10	—
н182	268519,10	1250341,72	0,10	—
н183	268502,08	1250306,97	0,10	—
н184	268515,48	1250290,68	0,10	—
н185	268527,14	1250285,97	0,10	—
н186	268558,55	1250273,30	0,10	—
н187	268579,29	1250252,56	0,10	—
н188	268582,80	1250249,05	0,10	—
н189	268637,69	1250257,49	0,10	—
н190	268643,98	1250258,46	0,10	—
н191	268680,54	1250242,90	0,10	—
н192	268710,95	1250213,75	0,10	—
н193	268715,97	1250208,59	0,10	—
н194	268722,06	1250158,46	0,10	—
н195	268725,16	1250132,93	0,10	—
н196	268724,71	1250131,77	0,10	—
н197	268717,47	1250109,68	0,10	—
н198	268722,56	1250095,20	0,10	—
н199	268731,22	1250070,59	0,10	—
н200	268751,85	1250051,04	0,10	—
н201	268757,82	1250050,82	0,10	—
н202	268821,35	1250103,72	0,10	—
н203	268853,70	1250130,65	0,10	—
н204	268881,81	1250154,06	0,10	—
н205	268908,15	1250175,98	0,10	—
н206	268933,58	1250197,16	0,10	—
н207	268957,88	1250217,39	0,10	—
н208	268967,48	1250225,38	0,10	—
н209	268981,53	1250237,07	0,10	—
н210	269004,46	1250256,16	0,10	—
н211	269026,78	1250274,74	0,10	—
н212	269103,26	1250338,42	0,10	—
н213	269127,86	1250358,87	0,10	—
н214	269151,65	1250378,66	0,10	—
н215	269156,02	1250382,30	0,10	—
н216	269174,04	1250400,26	0,10	—
н217	269196,42	1250422,59	0,10	—
н218	269219,96	1250446,07	0,10	—
н1	269244,85	1250470,84	0,10	—
н219	269011,78	1250274,14	0,10	—
н220	269059,59	1250314,14	0,10	—
н221	269102,24	1250349,83	0,10	—
н222	269102,24	1250354,14	0,10	—
н223	269028,57	1250354,14	0,10	—
н224	268991,07	1250354,14	0,10	—
н225	268953,57	1250354,14	0,10	—
н226	268916,07	1250354,14	0,10	—
н227	268878,57	1250354,14	0,10	—
н228	268841,07	1250354,14	0,10	—
н229	268803,57	1250354,14	0,10	—
н230	268803,57	1250314,14	0,10	—

ИИВ. № ПОДА.	ПОДП. И ДАТА	ВЗСМ. ИИВ. №

Изм.	Кол.у	Лист	№До	Подп.	Дата

ПЗ

1	2	3	4	5
н231	268803,57	1250274,14	0,10	—
н232	268841,07	1250274,14	0,10	—
н233	268878,57	1250274,14	0,10	—
н234	268916,07	1250274,14	0,10	—
н235	268953,57	1250274,14	0,10	—
н236	268991,07	1250274,14	0,10	—
н219	269011,78	1250274,14	0,10	—
н237	268967,11	1250803,67	0,10	—
н238	268967,11	1250844,14	0,10	—
н239	268954,11	1250844,14	0,10	—
н240	268954,11	1250930,35	0,10	—
н241	268954,11	1251016,55	0,10	—
н242	268954,11	1251102,76	0,10	—
н243	268954,11	1251129,14	0,10	—
н244	268925,11	1251129,14	0,10	—
н245	268925,11	1251102,76	0,10	—
н246	268925,11	1251016,55	0,10	—
н247	268925,11	1250930,35	0,10	—
н248	268925,11	1250844,14	0,10	—
н249	268912,11	1250844,14	0,10	—
н250	268912,11	1250803,67	0,10	—
н251	268912,11	1250759,15	0,10	—
н252	268912,11	1250714,64	0,10	—
н253	268912,11	1250674,16	0,10	—
н254	268967,11	1250674,16	0,10	—
н255	268967,11	1250714,64	0,10	—
н256	268967,11	1250759,15	0,10	—
н237	268967,11	1250803,67	0,10	—
н257	269178,57	1251100,27	0,10	—
н258	269242,83	1251149,14	0,10	—
н259	269274,28	1251173,05	0,10	—
н260	269263,06	1251189,14	0,10	—
н261	269216,07	1251189,14	0,10	—
н262	269178,57	1251189,14	0,10	—
н263	269141,07	1251189,14	0,10	—
н264	269096,06	1251189,14	0,10	—
н265	269051,07	1251189,14	0,10	—
н266	269006,61	1251189,14	0,10	—
н267	268969,11	1251189,14	0,10	—
н268	268969,11	1251149,14	0,10	—
н269	269006,61	1251149,14	0,10	—
н270	269051,07	1251149,14	0,10	—
н271	269096,06	1251149,14	0,10	—
н272	269128,15	1251149,14	0,10	—
н273	269128,15	1251100,27	0,10	—
н257	269178,57	1251100,27	0,10	—
н274	268788,57	1250274,14	0,10	—
н275	268788,57	1250314,14	0,10	—
н276	268788,57	1250354,14	0,10	—
н277	268751,07	1250354,14	0,10	—
н278	268713,57	1250354,14	0,10	—
н279	268676,07	1250354,14	0,10	—
н280	268638,57	1250354,14	0,10	—

ИИВ. № ПОДА.	ПОДП. И ДАТА	ВЗСМ. ИИВ. №

Изм.	Кол.у	Лист	№До	Подп.	Дата

ПЗ

Лист

109

1	2	3	4	5
н281	268601,07	1250354,14	0,10	—
н282	268601,07	1250314,14	0,10	—
н283	268601,07	1250274,14	0,10	—
н284	268638,57	1250274,14	0,10	—
н285	268676,07	1250274,14	0,10	—
н286	268713,57	1250274,14	0,10	—
н287	268751,07	1250274,14	0,10	—
н274	268788,57	1250274,14	0,10	—
н288	268788,57	1250899,14	0,10	—
н289	268788,57	1250946,64	0,10	—
н290	268788,57	1250994,14	0,10	—
н291	268788,57	1251041,64	0,10	—
н292	268788,57	1251089,14	0,10	—
н293	268788,58	1251149,17	0,10	—
н294	268751,07	1251149,17	0,10	—
н295	268751,07	1251089,14	0,10	—
н296	268751,07	1251041,64	0,10	—
н297	268751,07	1250994,14	0,10	—
н298	268751,07	1250946,64	0,10	—
н299	268751,07	1250899,14	0,10	—
н300	268751,07	1250851,64	0,10	—
н301	268751,07	1250804,14	0,10	—
н302	268751,07	1250751,67	0,10	—
н303	268788,57	1250751,67	0,10	—
н304	268788,57	1250804,14	0,10	—
н305	268788,57	1250851,64	0,10	—
н288	268788,57	1250899,14	0,10	—
н306	269113,15	1250384,14	0,10	—
н307	269113,15	1250426,65	0,10	—
н308	269113,15	1250459,17	0,10	—
н309	269081,61	1250459,17	0,10	—
н310	269081,61	1250469,17	0,10	—
н311	269051,07	1250469,17	0,10	—
н312	269013,57	1250469,17	0,10	—
н313	268976,07	1250469,17	0,10	—
н314	268947,11	1250469,17	0,10	—
н315	268947,11	1250426,65	0,10	—
н316	268947,11	1250384,14	0,10	—
н317	268976,07	1250384,14	0,10	—
н318	269013,57	1250384,14	0,10	—
н319	269051,07	1250384,14	0,10	—
н320	269081,61	1250384,14	0,10	—
н306	269113,15	1250384,14	0,10	—
н321	269081,61	1250484,17	0,10	—
н322	269081,61	1250494,17	0,10	—
н323	269113,15	1250494,17	0,10	—
н324	269113,15	1250524,17	0,10	—
н325	269113,15	1250564,17	0,10	—
н326	269081,61	1250564,17	0,10	—
н327	269051,07	1250564,17	0,10	—
н328	269013,57	1250564,17	0,10	—
н329	268976,07	1250564,17	0,10	—
н330	268947,11	1250564,17	0,10	—

ИИВ. № ПОДА.	ПОДП. И ДАТА	ВЗСМ. ИИВ. №

Изм.	Кол.у	Лист	№До	Подп.	Дата

ПЗ

Лист

110

1	2	3	4	5
н331	268947,11	1250524,17	0,10	—
н332	268947,11	1250484,17	0,10	—
н333	268976,07	1250484,17	0,10	—
н334	269013,57	1250484,17	0,10	—
н335	269051,07	1250484,17	0,10	—
н321	269081,61	1250484,17	0,10	—
н336	269113,15	1250859,14	0,10	—
н337	269113,15	1250899,14	0,10	—
н338	269113,15	1250939,14	0,10	—
н339	269081,61	1250939,14	0,10	—
н340	269044,11	1250939,14	0,10	—
н341	269006,61	1250939,14	0,10	—
н342	268969,11	1250939,14	0,10	—
н343	268969,11	1250899,14	0,10	—
н344	268969,11	1250859,14	0,10	—
н345	269006,61	1250859,14	0,10	—
н346	269044,11	1250859,14	0,10	—
н347	269081,61	1250859,14	0,10	—
н336	269113,15	1250859,14	0,10	—
н348	268898,25	1250179,14	0,10	—
н349	268946,05	1250219,14	0,10	—
н350	268988,71	1250254,83	0,10	—
н351	268988,71	1250259,14	0,10	—
н352	268916,07	1250259,14	0,10	—
н353	268878,57	1250259,14	0,10	—
н354	268841,07	1250259,14	0,10	—
н355	268803,57	1250259,14	0,10	—
н356	268803,57	1250219,14	0,10	—
н357	268803,57	1250179,14	0,10	—
н358	268841,07	1250179,14	0,10	—
н359	268878,57	1250179,14	0,10	—
н348	268898,25	1250179,14	0,10	—
н360	269088,57	1250579,17	0,10	—
н361	269088,57	1250619,17	0,10	—
н362	269088,57	1250659,16	0,10	—
н363	269051,07	1250659,16	0,10	—
н364	269013,57	1250659,16	0,10	—
н365	268976,07	1250659,16	0,10	—
н366	268947,11	1250659,16	0,10	—
н367	268947,11	1250619,17	0,10	—
н368	268947,11	1250579,17	0,10	—
н369	268976,07	1250579,17	0,10	—
н370	269013,57	1250579,17	0,10	—
н371	269051,07	1250579,17	0,10	—
н360	269088,57	1250579,17	0,10	—
н372	269081,61	1251049,14	0,10	—
н373	269081,61	1251059,14	0,10	—
н374	269113,15	1251059,14	0,10	—
н375	269113,15	1251089,14	0,10	—
н376	269113,15	1251129,14	0,10	—
н377	269081,61	1251129,14	0,10	—
н378	269044,11	1251129,14	0,10	—

ИИВ. № ПОДА.	ПОДП. И ДАТА	ВЗСМ. ИИВ. №

Изм.	Кол.у	Лист	№До	Подп.	Дата

ПЗ

1	2	3	4	5
н379	269006,61	1251129,14	0,10	—
н380	268969,11	1251129,14	0,10	—
н381	268969,11	1251089,14	0,10	—
н382	268969,11	1251049,14	0,10	—
н383	269006,61	1251049,14	0,10	—
н384	269044,11	1251049,14	0,10	—
н372	269081,61	1251049,14	0,10	—
н385	269113,15	1250954,14	0,10	—
н386	269113,15	1250994,14	0,10	—
н387	269113,15	1251024,14	0,10	—
н388	269081,61	1251024,14	0,10	—
н389	269081,61	1251034,14	0,10	—
н390	269044,11	1251034,14	0,10	—
н391	269006,61	1251034,14	0,10	—
н392	268969,11	1251034,14	0,10	—
н393	268969,11	1250994,14	0,10	—
н394	268969,11	1250954,14	0,10	—
н395	269006,61	1250954,14	0,10	—
н396	269044,11	1250954,14	0,10	—
н397	269081,61	1250954,14	0,10	—
н385	269113,15	1250954,14	0,10	—
н398	268932,11	1250384,14	0,10	—
н399	268932,11	1250426,65	0,10	—
н400	268932,11	1250469,17	0,10	—
н401	268908,57	1250469,17	0,10	—
н402	268878,57	1250469,17	0,10	—
н403	268841,07	1250469,17	0,10	—
н404	268841,07	1250459,17	0,10	—
н405	268803,57	1250459,17	0,10	—
н406	268803,57	1250426,65	0,10	—
н407	268803,57	1250384,14	0,10	—
н408	268841,07	1250384,14	0,10	—
н409	268878,57	1250384,14	0,10	—
н410	268908,57	1250384,14	0,10	—
н398	268932,11	1250384,14	0,10	—
н411	269314,07	1250604,61	0,10	—
н412	269299,64	1250639,10	0,10	—
н413	269288,20	1250666,45	0,10	—
н414	269286,87	1250672,75	0,10	—
н415	269279,20	1250709,14	0,10	—
н416	269270,77	1250751,65	0,10	—
н417	269229,52	1250751,65	0,10	—
н418	269178,57	1250751,65	0,10	—
н419	269150,15	1250751,65	0,10	—
н420	269150,15	1250746,15	0,10	—
н421	269128,15	1250746,15	0,10	—
н422	269128,15	1250709,14	0,10	—
н423	269178,57	1250709,14	0,10	—
н424	269229,52	1250709,14	0,10	—
н425	269237,80	1250709,14	0,10	—
н426	269237,80	1250699,35	0,10	—
н427	269259,87	1250664,23	0,10	—
н428	269270,69	1250629,96	0,10	—

ИИВ. № ПОДА.	ПОДП. И ДАТА	ВЗСМ. ИИВ. №

Изм.	Кол.у	Лист	№До	Подп.	Дата

ПЗ

Лист

112

1	2	3	4	5
И429	269267,44	1250601,02	0,10	—
И430	269269,46	1250585,95	0,10	—
И411	269314,07	1250604,61	0,10	—
И431	269252,59	1251204,14	0,10	—
И432	269224,68	1251244,14	0,10	—
И433	269196,76	1251284,14	0,10	—
И434	269178,57	1251284,14	0,10	—
И435	269141,07	1251284,14	0,10	—
И436	269097,11	1251284,14	0,10	—
И437	269097,11	1251244,14	0,10	—
И438	269097,11	1251204,14	0,10	—
И439	269141,07	1251204,14	0,10	—
И440	269178,57	1251204,14	0,10	—
И441	269216,07	1251204,14	0,10	—
И431	269252,59	1251204,14	0,10	—
И442	268736,07	1250670,03	0,10	—
И443	268736,07	1250709,14	0,10	—
И444	268736,07	1250751,65	0,10	—
И445	268708,84	1250751,65	0,10	—
И446	268676,07	1250751,65	0,10	—
И447	268620,61	1250751,65	0,10	—
И448	268620,61	1250723,67	0,10	—
И449	268627,71	1250709,14	0,10	—
И450	268642,36	1250679,14	0,10	—
И451	268668,93	1250649,28	0,10	—
И452	268676,07	1250649,28	0,10	—
И453	268708,84	1250649,28	0,10	—
И442	268736,07	1250670,03	0,10	—
И454	268932,11	1250484,17	0,10	—
И455	268932,11	1250524,17	0,10	—
И456	268932,11	1250564,17	0,10	—
И457	268908,57	1250564,17	0,10	—
И458	268878,57	1250564,17	0,10	—
И459	268841,07	1250564,17	0,10	—
И460	268803,57	1250564,17	0,10	—
И461	268803,57	1250524,17	0,10	—
И462	268803,57	1250494,17	0,10	—
И463	268841,07	1250494,17	0,10	—
И464	268841,07	1250484,17	0,10	—
И465	268878,57	1250484,17	0,10	—
И466	268908,57	1250484,17	0,10	—
И454	268932,11	1250484,17	0,10	—
И467	269267,61	1250766,65	0,10	—
И468	269258,50	1250804,14	0,10	—
И469	269249,39	1250844,14	0,10	—
И470	269216,07	1250844,14	0,10	—
И471	269178,57	1250844,14	0,10	—
И472	269150,15	1250844,14	0,10	—
И473	269150,15	1250838,64	0,10	—
И474	269128,15	1250838,64	0,10	—
И475	269128,15	1250804,14	0,10	—
И476	269128,15	1250772,15	0,10	—

ИИВ. № ПОДА.	ПОДП. И ДАТА	ВЗОМ. ИИВ. №

Изм.	Кол.у	Лист	№До	Подп.	Дата

ПЗ

1	2	3	4	5
н477	269150,15	1250772,15	0,10	—
н478	269150,15	1250766,65	0,10	—
н479	269178,57	1250766,65	0,10	—
н480	269216,07	1250766,65	0,10	—
н467	269267,61	1250766,65	0,10	—
н481	269081,61	1250766,65	0,10	—
н482	269081,61	1250776,65	0,10	—
н483	269113,15	1250776,65	0,10	—
н484	269113,15	1250805,40	0,10	—
н485	269113,15	1250844,14	0,10	—
н486	269081,61	1250844,14	0,10	—
н487	269044,11	1250844,14	0,10	—
н488	269006,61	1250844,14	0,10	—
н489	268982,11	1250844,14	0,10	—
н490	268982,11	1250805,40	0,10	—
н491	268982,11	1250766,65	0,10	—
н492	269006,61	1250766,65	0,10	—
н493	269044,11	1250766,65	0,10	—
н481	269081,61	1250766,65	0,10	—
н494	268932,11	1250579,17	0,10	—
н495	268932,11	1250619,17	0,10	—
н496	268932,11	1250659,16	0,10	—
н497	268908,57	1250659,16	0,10	—
н498	268878,57	1250659,16	0,10	—
н499	268841,07	1250659,16	0,10	—
н500	268834,75	1250659,16	0,10	—
н501	268803,57	1250628,05	0,10	—
н502	268803,57	1250619,17	0,10	—
н503	268803,57	1250579,17	0,10	—
н504	268841,07	1250579,17	0,10	—
н505	268878,57	1250579,17	0,10	—
н506	268908,57	1250579,17	0,10	—
н494	268932,11	1250579,17	0,10	—
н507	269098,53	1250674,16	0,10	—
н508	269102,65	1250680,46	0,10	—
н509	269113,15	1250692,05	0,10	—
н510	269113,15	1250712,91	0,10	—
н511	269113,15	1250741,65	0,10	—
н512	269081,61	1250741,65	0,10	—
н513	269081,61	1250751,65	0,10	—
н514	269044,11	1250751,65	0,10	—
н515	269006,61	1250751,65	0,10	—
н516	268982,11	1250751,65	0,10	—
н517	268982,11	1250712,91	0,10	—
н518	268982,11	1250674,16	0,10	—
н519	269006,61	1250674,16	0,10	—
н520	269044,11	1250674,16	0,10	—
н521	269081,61	1250674,16	0,10	—
н507	269098,53	1250674,16	0,10	—
н522	269082,11	1251204,14	0,10	—
н523	269082,11	1251244,14	0,10	—
н524	269082,11	1251284,14	0,10	—

ИИВ. № ПОДА.	ПОДП. И ДАТА	ВЗСМ. ИИВ. №

Изм.	Кол.у	Лист	№До	Подп.	Дата
------	-------	------	-----	-------	------

ПЗ

1	2	3	4	5
н525	269044,61	1251284,14	0,10	—
н526	269007,11	1251284,14	0,10	—
н527	268969,11	1251284,14	0,10	—
н528	268969,11	1251244,14	0,10	—
н529	268969,11	1251204,14	0,10	—
н530	269007,11	1251204,14	0,10	—
н531	269044,61	1251204,14	0,10	—
н522	269082,11	1251204,14	0,10	—
н532	269082,11	1251299,14	0,10	—
н533	269082,11	1251339,14	0,10	—
н534	269082,11	1251379,14	0,10	—
н535	269044,61	1251379,14	0,10	—
н536	269007,11	1251379,14	0,10	—
н537	268969,11	1251379,14	0,10	—
н538	268969,11	1251339,14	0,10	—
н539	268969,11	1251299,14	0,10	—
н540	269007,11	1251299,14	0,10	—
н541	269044,61	1251299,14	0,10	—
н532	269082,11	1251299,14	0,10	—
н542	269115,56	1251394,14	0,10	—
н543	269085,64	1251434,14	0,10	—
н544	269055,72	1251474,14	0,10	—
н545	269027,35	1251474,14	0,10	—
н546	269002,25	1251474,14	0,10	—
н547	268969,11	1251448,59	0,10	—
н548	268969,11	1251434,14	0,10	—
н549	268969,11	1251394,14	0,10	—
н550	269013,57	1251394,14	0,10	—
н551	269051,07	1251394,14	0,10	—
н542	269115,56	1251394,14	0,10	—
н552	268910,11	1250859,14	0,10	—
н553	268910,11	1250899,14	0,10	—
н554	268910,11	1250939,14	0,10	—
н555	268878,57	1250939,14	0,10	—
н556	268841,07	1250939,14	0,10	—
н557	268803,57	1250939,14	0,10	—
н558	268803,57	1250899,14	0,10	—
н559	268803,57	1250859,14	0,10	—
н560	268841,07	1250859,14	0,10	—
н561	268878,57	1250859,14	0,10	—
н552	268910,11	1250859,14	0,10	—
н562	269245,75	1250859,14	0,10	—
н563	269236,04	1250899,14	0,10	—
н564	269226,34	1250939,14	0,10	—
н565	269178,57	1250939,14	0,10	—
н566	269150,15	1250939,14	0,10	—
н567	269150,15	1250933,64	0,10	—
н568	269128,15	1250933,64	0,10	—
н569	269128,15	1250899,14	0,10	—
н570	269128,15	1250864,64	0,10	—
н571	269150,15	1250864,64	0,10	—
н572	269150,15	1250859,14	0,10	—

ИИВ. № ПОДА.	ПОДП. И ДАТА	ВЗОМ. ИИВ. №

Изм.	Кол.у	Лист	№До	Подп.	Дата

ПЗ

1	2	3	4	5
н573	269178,57	1250859,14	0,10	—
н574	269216,07	1250859,14	0,10	—
н562	269245,75	1250859,14	0,10	—
н575	268910,11	1251049,14	0,10	—
н576	268910,11	1251089,14	0,10	—
н577	268910,11	1251129,14	0,10	—
н578	268878,57	1251129,14	0,10	—
н579	268841,07	1251129,14	0,10	—
н580	268803,57	1251129,14	0,10	—
н581	268803,57	1251089,14	0,10	—
н582	268803,57	1251059,14	0,10	—
н583	268841,07	1251059,14	0,10	—
н584	268841,07	1251049,14	0,10	—
н585	268878,57	1251049,14	0,10	—
н575	268910,11	1251049,14	0,10	—
н586	268910,11	1250954,14	0,10	—
н587	268910,11	1250994,14	0,10	—
н588	268910,11	1251034,14	0,10	—
н589	268878,57	1251034,14	0,10	—
н590	268841,07	1251034,14	0,10	—
н591	268841,07	1251024,14	0,10	—
н592	268803,57	1251024,14	0,10	—
н593	268803,57	1250994,14	0,10	—
н594	268803,57	1250954,14	0,10	—
н595	268841,07	1250954,14	0,10	—
н596	268878,57	1250954,14	0,10	—
н586	268910,11	1250954,14	0,10	—
н597	268788,57	1250424,14	0,10	—
н598	268788,57	1250471,64	0,10	—
н599	268788,57	1250519,14	0,10	—
н600	268788,57	1250566,64	0,10	—
н601	268751,07	1250566,64	0,10	—
н602	268751,07	1250519,14	0,10	—
н603	268751,07	1250471,64	0,10	—
н604	268751,07	1250424,14	0,10	—
н605	268751,07	1250369,14	0,10	—
н606	268788,57	1250369,14	0,10	—
н597	268788,57	1250424,14	0,10	—
н607	269211,04	1250592,76	0,10	—
н608	269225,70	1250618,64	0,10	—
н609	269228,60	1250628,60	0,10	—
н610	269223,53	1250642,89	0,10	—
н611	269214,95	1250654,52	0,10	—
н612	269196,56	1250654,66	0,10	—
н613	269170,14	1250653,76	0,10	—
н614	269147,69	1250655,57	0,10	—
н615	269136,11	1250648,32	0,10	—
н616	269128,15	1250634,39	0,10	—
н617	269133,58	1250619,00	0,10	—
н618	269144,98	1250596,74	0,10	—
н619	269166,15	1250576,29	0,10	—
н620	269185,70	1250579,00	0,10	—

ИИВ. № ПОДА.	ПОДП. И ДАТА	ВЗСМ. ИИВ. №

Изм.	Кол.у	Лист	№До	Подп.	Дата

ПЗ

1	2	3	4	5
н621	269198,01	1250583,53	0,10	—
н607	269211,04	1250592,76	0,10	—
н622	268897,11	1250804,14	0,10	—
н623	268897,11	1250844,14	0,10	—
н624	268841,07	1250844,14	0,10	—
н625	268803,57	1250844,14	0,10	—
н626	268803,57	1250804,14	0,10	—
н627	268803,57	1250766,65	0,10	—
н628	268841,07	1250766,65	0,10	—
н629	268841,07	1250804,14	0,10	—
н622	268897,11	1250804,14	0,10	—
н630	269242,13	1250484,17	0,10	—
н631	269216,31	1250533,04	0,10	—
н632	269179,31	1250533,04	0,10	—
н633	269128,15	1250533,04	0,10	—
н634	269128,15	1250484,17	0,10	—
н635	269179,31	1250484,17	0,10	—
н630	269242,13	1250484,17	0,10	—
н636	268736,07	1250954,14	0,10	—
н637	268736,07	1250994,14	0,10	—
н638	268736,07	1251034,14	0,10	—
н639	268708,84	1251034,14	0,10	—
н640	268676,07	1251034,14	0,10	—
н641	268676,07	1250994,14	0,10	—
н642	268676,07	1250954,14	0,10	—
н643	268708,84	1250954,14	0,10	—
н636	268736,07	1250954,14	0,10	—
н644	269184,40	1250426,65	0,10	—
н645	269218,37	1250460,52	0,10	—
н646	269218,37	1250469,17	0,10	—
н647	269165,65	1250469,17	0,10	—
н648	269128,15	1250469,17	0,10	—
н649	269128,15	1250426,65	0,10	—
н650	269128,15	1250374,12	0,10	—
н651	269149,65	1250392,11	0,10	—
н644	269184,40	1250426,65	0,10	—
н652	268736,07	1250766,65	0,10	—
н653	268736,07	1250804,14	0,10	—
н654	268736,07	1250844,14	0,10	—
н655	268708,84	1250844,14	0,10	—
н656	268708,84	1250804,14	0,10	—
н657	268676,07	1250804,14	0,10	—
н658	268638,48	1250804,14	0,10	—
н659	268638,48	1250766,65	0,10	—
н660	268676,07	1250766,65	0,10	—
н661	268708,84	1250766,65	0,10	—
н652	268736,07	1250766,65	0,10	—
н662	268954,11	1251344,14	0,10	—
н663	268954,11	1251374,14	0,10	—
н664	268954,11	1251404,14	0,10	—

ИИВ. № ПОДА.	ПОДП. И ДАТА	ВЗСМ. ИИВ. №

Изм.	Кол.у	Лист	№До	Подп.	Дата
------	-------	------	-----	-------	------

ПЗ

Лист

117

1	2	3	4	5
н665	268954,11	1251438,60	0,10	—
н666	268910,19	1251404,14	0,10	—
н667	268910,19	1251374,14	0,10	—
н668	268910,19	1251344,14	0,10	—
н669	268910,19	1251314,14	0,10	—
н670	268954,11	1251314,14	0,10	—
н662	268954,11	1251344,14	0,10	—
н671	269222,70	1250954,14	0,10	—
н672	269220,70	1250962,37	0,10	—
н673	269201,28	1250986,53	0,10	—
н674	269190,49	1250994,14	0,10	—
н675	269178,57	1251002,54	0,10	—
н676	269152,43	1251020,96	0,10	—
н677	269146,16	1251034,14	0,10	—
н678	269128,15	1251034,14	0,10	—
н679	269128,15	1250994,14	0,10	—
н680	269128,15	1250959,64	0,10	—
н681	269150,15	1250959,64	0,10	—
н682	269150,15	1250954,14	0,10	—
н683	269178,57	1250954,14	0,10	—
н671	269222,70	1250954,14	0,10	—
н684	269160,82	1251299,14	0,10	—
н685	269160,82	1251333,64	0,10	—
н686	269160,82	1251333,64	0,10	—
н687	269135,01	1251368,14	0,10	—
н688	269097,11	1251368,14	0,10	—
н689	269097,11	1251333,64	0,10	—
н690	269097,11	1251299,14	0,10	—
н684	269160,82	1251299,14	0,10	—
н691	268736,07	1250369,14	0,10	—
н692	268736,07	1250409,14	0,10	—
н693	268736,07	1250449,14	0,10	—
н694	268698,57	1250449,14	0,10	—
н695	268698,57	1250409,14	0,10	—
н696	268698,57	1250369,14	0,10	—
н691	268736,07	1250369,14	0,10	—
н697	268954,11	1251149,15	0,10	—
н698	268954,11	1251189,14	0,10	—
н699	268936,82	1251189,31	0,10	—
н700	268902,79	1251167,01	0,10	—
н701	268902,79	1251149,16	0,10	—
н697	268954,11	1251149,15	0,10	—
н702	268788,57	1250229,58	0,10	—
н703	268788,57	1250259,14	0,10	—
н704	268732,59	1250259,14	0,10	—
н705	268732,59	1250229,58	0,10	—
н702	268788,57	1250229,58	0,10	—
н706	268736,07	1250899,14	0,10	—
н707	268736,07	1250939,14	0,10	—
н708	268708,84	1250939,14	0,10	—

ИИВ. № ПОДА.	ПОДП. И ДАТА	ВЗСМ. ИИВ. №

Изм.	Кол.у	Лист	№До	Подп.	Дата
------	-------	------	-----	-------	------

ПЗ

1	2	3	4	5
н709	268708,84	1250899,14	0,10	—
н706	268736,07	1250899,14	0,10	—
н710	268736,07	1251049,14	0,10	—
н711	268736,07	1251089,14	0,10	—
н712	268708,84	1251089,14	0,10	—
н713	268708,84	1251049,14	0,10	—
н710	268736,07	1251049,14	0,10	—

4. Красные линии

Красные линии определены по границам земель общего пользования с учетом границ вновь образуемых земельных участков. Отступ линии застройки от красной линии при новом строительстве составляет 3 м.

Координаты красных линий

:(1)				
2	269113,15	1250859,14	0,10	—
3	269113,15	1250939,14	0,10	—
4	268969,11	1250939,14	0,10	—
1	268969,11	1250859,14	0,10	—
2	269113,15	1250859,14	0,10	—
:(2)				
5	268803,57	1250088,91	0,10	—
6	268821,35	1250103,72	0,10	—
7	268853,70	1250130,65	0,10	—
8	268881,81	1250154,06	0,10	—
9	268893,92	1250164,14	0,10	—
10	268803,57	1250164,14	0,10	—
5	268803,57	1250088,91	0,10	—
:(3)				
11	268736,07	1250670,03	0,10	—
12	268736,07	1250751,65	0,10	—
13	268620,61	1250751,65	0,10	—
14	268620,61	1250723,67	0,10	—
15	268642,36	1250679,14	0,10	—
16	268668,93	1250649,28	0,10	—
17	268708,84	1250649,28	0,10	—
11	268736,07	1250670,03	0,10	—
:(4)				
18	269115,56	1251394,14	0,10	—
19	269055,72	1251474,14	0,10	—
20	269002,25	1251474,14	0,10	—
21	268969,11	1251448,59	0,10	—
22	268969,11	1251394,14	0,10	—
18	269115,56	1251394,14	0,10	—
:(5)				
23	269145,87	1251299,14	0,10	—
24	269145,87	1251353,62	0,10	—
25	269135,01	1251368,14	0,10	—

И№в. № ПОДА.	ВЗСМ. И№в. №
	ПОДП. И ДАТА

Изм.	Кол.у	Лист	№До	Подп.	Дата
------	-------	------	-----	-------	------

ПЗ

Лист

119

26	269097,11	1251368,14	0,10	—
27	269097,11	1251299,14	0,10	—
23	269145,87	1251299,14	0,10	—
:(6)				
29	269082,11	1251299,14	0,10	—
30	269082,11	1251379,14	0,10	—
31	268969,11	1251379,14	0,10	—
28	268969,11	1251299,14	0,10	—
29	269082,11	1251299,14	0,10	—
:(7)				
32	269082,11	1251204,14	0,10	—
33	269082,11	1251284,14	0,10	—
34	268969,11	1251284,14	0,10	—
35	268969,11	1251204,14	0,10	—
32	269082,11	1251204,14	0,10	—
:(8)				
37	269088,57	1250579,17	0,10	—
38	269088,57	1250659,16	0,10	—
39	268947,11	1250659,16	0,10	—
36	268947,11	1250579,17	0,10	—
37	269088,57	1250579,17	0,10	—
:(9)				
41	269252,59	1251204,14	0,10	—
42	269196,76	1251284,14	0,10	—
43	269097,11	1251284,14	0,10	—
40	269097,11	1251204,14	0,10	—
41	269252,59	1251204,14	0,10	—
:(10)				
44	269113,15	1250384,14	0,10	—
45	269113,15	1250459,17	0,10	—
46	269081,61	1250469,17	0,10	—
47	268947,11	1250469,17	0,10	—
48	268947,11	1250384,14	0,10	—
44	269113,15	1250384,14	0,10	—
:(11)				
49	268788,57	1250274,14	0,10	—
50	268788,57	1250354,14	0,10	—
51	268601,07	1250354,14	0,10	—
52	268601,07	1250274,14	0,10	—
49	268788,57	1250274,14	0,10	—
:(12)				
53	268932,11	1250579,17	0,10	—
54	268932,11	1250659,16	0,10	—
55	268834,75	1250659,16	0,10	—
2	268841,07	1250659,16	0,10	—
56	268803,57	1250628,05	0,10	—
57	268803,57	1250579,17	0,10	—
53	268932,11	1250579,17	0,10	—
:(13)				
58	268878,57	1250788,57	0,10	—

ИИВ. № ПОДА. Подп. и дата. ВЗСМ. ИИВ. №

Изм. Кол.у Лист №До Подп. Дата

ПЗ

59	268878,57	1250804,14	0,10	—
60	268897,11	1250804,14	0,10	—
61	268897,11	1250844,14	0,10	—
62	268803,57	1250844,14	0,10	—
63	268803,57	1250766,65	0,10	—
64	268851,30	1250766,65	0,10	—
58	268878,57	1250788,57	0,10	—

:(14)

65	268910,11	1250859,14	0,10	—
66	268910,11	1250939,14	0,10	—
67	268803,57	1250939,14	0,10	—
68	268803,57	1250859,14	0,10	—
65	268910,11	1250859,14	0,10	—

:(15)

70	268736,07	1250954,14	0,10	—
71	268736,07	1251034,14	0,10	—
72	268676,07	1251034,14	0,10	—
73	268676,07	1250994,14	0,10	—
69	268676,07	1250954,14	0,10	—
70	268736,07	1250954,14	0,10	—

:(16)

74	268898,25	1250179,14	0,10	—
75	268988,71	1250254,83	0,10	—
76	268988,71	1250259,14	0,10	—
77	268803,57	1250259,14	0,10	—
78	268803,57	1250179,14	0,10	—
74	268898,25	1250179,14	0,10	—

:(17)

79	269011,78	1250274,14	0,10	—
80	269102,24	1250349,83	0,10	—
81	269102,24	1250354,14	0,10	—
82	268803,57	1250354,14	0,10	—
83	268803,57	1250274,14	0,10	—
79	269011,78	1250274,14	0,10	—

:(18)

84	268872,54	1251344,14	0,10	—
85	268895,19	1251344,14	0,10	—
86	268895,19	1251411,58	0,10	—
87	268956,91	1251458,51	0,10	—
88	268949,51	1251470,70	0,10	—
11	268949,51	1251470,70	0,10	—
89	268935,63	1251462,27	0,10	—
90	268919,82	1251452,67	0,10	—
91	268912,71	1251448,12	0,10	—
92	268888,67	1251432,75	0,10	—
93	268875,66	1251424,43	0,10	—
94	268850,32	1251406,70	0,10	—
95	268851,77	1251395,83	0,10	—
96	268861,08	1251372,44	0,10	—
97	268867,33	1251356,74	0,10	—

ИИВ. № ПОДА.	ПОДП. И ДАТА	ВЗСМ. ИИВ. №			
Изм.	Кол.у	Лист	№До	Подп.	Дата

ПЗ

84	268872,54	1251344,14	0,10	—
:(19)				
98	268871,07	1251164,16	0,10	—
99	268885,43	1251173,57	0,10	—
100	268861,18	1251196,02	0,10	—
101	268856,13	1251200,22	0,10	—
102	268824,62	1251226,43	0,10	—
103	268803,62	1251229,50	0,10	—
104	268787,26	1251217,56	0,10	—
105	268779,55	1251211,94	0,10	—
106	268764,25	1251198,24	0,10	—
107	268742,99	1251179,19	0,10	—
108	268723,98	1251153,46	0,10	—
109	268705,85	1251128,93	0,10	—
110	268687,72	1251104,40	0,10	—
111	268670,23	1251080,73	0,10	—
112	268656,46	1251068,37	0,10	—
113	268648,99	1251061,66	0,10	—
114	268635,07	1251049,14	0,10	—
115	268736,07	1251049,14	0,10	—
116	268736,07	1251129,14	0,10	—
117	268736,07	1251164,17	0,10	—
98	268871,07	1251164,16	0,10	—

:(20)

118	268954,11	1251149,15	0,10	—
119	268954,11	1251189,14	0,10	—
120	268936,82	1251189,31	0,10	—
121	268902,79	1251167,01	0,10	—
122	268902,78	1251149,16	0,10	—
118	268954,11	1251149,15	0,10	—

:(21)

123	268788,57	1250369,14	0,10	—
124	268788,57	1250627,34	0,10	—
125	268762,71	1250605,58	0,10	—
126	268752,94	1250582,08	0,10	—
127	268751,07	1250572,64	0,10	—
128	268751,07	1250369,14	0,10	—
123	268788,57	1250369,14	0,10	—

:(22)

131	269098,53	1250674,16	0,10	—
132	269102,65	1250680,46	0,10	—
133	269113,15	1250692,05	0,10	—
134	269113,15	1250741,65	0,10	—
135	269081,61	1250741,65	0,10	—
136	269081,61	1250751,65	0,10	—
137	268982,11	1250751,65	0,10	—
129	268982,11	1250674,16	0,10	—
130	269088,57	1250674,16	0,10	—
131	269098,53	1250674,16	0,10	—

:(23)

ИИВ. № ПОДА.	ПОДАТ. И ДАТА	ВЗОМ. ИИВ. №	

Изм.	Кол.у	Лист	№До	Подп.	Дата

ПЗ

138	268563,98	1250902,80	0,10	—
139	268578,46	1250915,12	0,10	—
140	268592,58	1250930,68	0,10	—
141	268623,57	1250968,40	0,10	—
142	268623,57	1250979,14	0,10	—
143	268512,07	1250979,14	0,10	—
144	268512,07	1250973,64	0,10	—
145	268473,98	1250973,64	0,10	—
146	268474,93	1250960,00	0,10	—
147	268501,00	1250941,90	0,10	—
5	268506,31	1250937,03	0,10	—
6	268512,07	1250931,75	0,10	—
7	268521,02	1250923,55	0,10	—
8	268522,72	1250921,99	0,10	—
148	268541,90	1250905,34	0,10	—
138	268563,98	1250902,80	0,10	—

:(24)

149	268512,07	1250994,14	0,10	—
150	268623,57	1250994,14	0,10	—
151	268623,57	1251038,78	0,10	—
152	268605,61	1251022,62	0,10	—
153	268589,68	1251043,62	0,10	—
154	268571,22	1251059,55	0,10	—
155	268548,52	1251060,00	0,10	—
9	268549,14	1251060,27	0,10	—
156	268524,89	1251049,78	0,10	—
157	268514,83	1251035,60	0,10	—
158	268502,80	1251018,64	0,10	—
159	268487,65	1250999,64	0,10	—
160	268512,07	1250999,64	0,10	—
149	268512,07	1250994,14	0,10	—

:(25)

162	268736,07	1250859,14	0,10	—
163	268736,07	1250939,14	0,10	—
164	268648,38	1250939,14	0,10	—
165	268658,46	1250915,84	0,10	—
166	268676,00	1250895,49	0,10	—
167	268696,47	1250872,04	0,10	—
168	268688,72	1250864,64	0,10	—
169	268708,84	1250864,64	0,10	—
161	268708,84	1250859,14	0,10	—
162	268736,07	1250859,14	0,10	—

:(26)

171	268736,07	1250766,65	0,10	—
172	268736,07	1250844,14	0,10	—
173	268708,84	1250844,14	0,10	—
174	268708,84	1250838,64	0,10	—
175	268661,49	1250838,64	0,10	—
176	268638,48	1250816,65	0,10	—
170	268638,48	1250766,65	0,10	—

ИИВ. № ПОДА.	ПОДП. И ДАТА	ВЗОМ. ИИВ. №

Изм.	Кол.у	Лист	№До	Подп.	Дата

ПЗ

171	268736,07	1250766,65	0,10	—
:(27)				
177	268582,80	1250249,05	0,10	—
178	268586,07	1250249,55	0,10	—
179	268586,07	1250369,14	0,10	—
180	268736,07	1250369,14	0,10	—
181	268736,07	1250449,14	0,10	—
182	268698,57	1250449,14	0,10	—
183	268698,57	1250460,12	0,10	—
184	268695,22	1250458,22	0,10	—
185	268663,53	1250440,18	0,10	—
186	268632,04	1250418,46	0,10	—
187	268583,17	1250400,36	0,10	—
188	268542,26	1250376,83	0,10	—
189	268519,10	1250341,72	0,10	—
190	268502,08	1250306,97	0,10	—
191	268515,48	1250290,68	0,10	—
192	268558,55	1250273,30	0,10	—
177	268582,80	1250249,05	0,10	—

:(28)

196	268788,57	1250109,58	0,10	—
197	268788,57	1250259,14	0,10	—
198	268672,49	1250259,14	0,10	—
199	268672,49	1250246,33	0,10	—
200	268680,54	1250242,90	0,10	—
201	268710,95	1250213,75	0,10	—
202	268715,97	1250208,59	0,10	—
203	268725,16	1250132,93	0,10	—
204	268717,47	1250109,68	0,10	—
205	268731,22	1250070,59	0,10	—
206	268751,85	1250051,04	0,10	—
193	268757,82	1250050,82	0,10	—
194	268768,57	1250059,77	0,10	—
195	268768,57	1250109,58	0,10	—
196	268788,57	1250109,58	0,10	—

:(29)

207	269184,40	1250426,65	0,10	—
208	269218,37	1250460,52	0,10	—
209	269218,37	1250469,17	0,10	—
210	269128,15	1250469,17	0,10	—
211	269128,15	1250374,12	0,10	—
212	269149,65	1250392,11	0,10	—
207	269184,40	1250426,65	0,10	—

:(30)

213	269242,13	1250484,17	0,10	—
214	269216,31	1250533,04	0,10	—
215	269128,15	1250533,04	0,10	—
216	269128,15	1250484,17	0,10	—
213	269242,13	1250484,17	0,10	—

:(31)

ИИВ. № ПОДА.	ПОДАТ. И ДАТА	ВЗОМ. ИИВ. №	

Изм.	Кол.у	Лист	№До	Подп.	Дата

ПЗ

219	268609,61	1250723,04	0,10	—
220	268609,61	1250785,96	0,10	—
221	268600,90	1250775,75	0,10	—
222	268571,58	1250741,72	0,10	—
223	268563,62	1250732,31	0,10	—
217	268573,03	1250717,83	0,10	—
218	268598,01	1250730,13	0,10	—
219	268609,61	1250723,04	0,10	—

:(32)

4	268751,07	1250669,16	0,10	—
225	268753,30	1250670,77	0,10	—
226	268788,57	1250701,16	0,10	—
227	268788,58	1251149,17	0,10	—
228	268751,07	1251149,17	0,10	—
224	268751,49	1250669,47	0,10	—
4	268751,07	1250669,16	0,10	—

:(33)

229	269178,57	1251100,27	0,10	—
230	269242,83	1251149,14	0,10	—
231	269274,28	1251173,05	0,10	—
232	269263,06	1251189,14	0,10	—
233	268969,11	1251189,14	0,10	—
234	268969,10	1251149,15	0,10	—
235	269128,15	1251149,15	0,10	—
236	269128,15	1251100,27	0,10	—
229	269178,57	1251100,27	0,10	—

:(34)

238	269222,70	1250954,14	0,10	—
239	269220,70	1250962,37	0,10	—
240	269201,28	1250986,53	0,10	—
241	269190,49	1250994,14	0,10	—
242	269152,43	1251020,96	0,10	—
243	269146,16	1251034,14	0,10	—
244	269128,15	1251034,14	0,10	—
245	269128,15	1250959,64	0,10	—
246	269150,15	1250959,64	0,10	—
237	269150,15	1250954,14	0,10	—
238	269222,70	1250954,14	0,10	—

:(35)

248	269267,61	1250766,65	0,10	—
249	269249,39	1250844,14	0,10	—
250	269150,15	1250844,14	0,10	—
251	269150,15	1250838,64	0,10	—
252	269128,15	1250838,64	0,10	—
253	269128,15	1250772,15	0,10	—
254	269150,15	1250772,15	0,10	—
247	269150,15	1250766,65	0,10	—
248	269267,61	1250766,65	0,10	—

:(36)

256	269245,75	1250859,14	0,10	—
-----	-----------	------------	------	---

ИИВ. № ПОДА.	ПОДАТ. И ДАТА	ВЗОМ. ИИВ. №			
Изм.	Кол.у	Лист	№До	Подп.	Дата

ПЗ

257	269226,34	1250939,14	0,10	—
258	269150,15	1250939,14	0,10	—
259	269150,15	1250933,64	0,10	—
260	269128,15	1250933,64	0,10	—
261	269128,15	1250864,64	0,10	—
262	269150,15	1250864,64	0,10	—
255	269150,15	1250859,14	0,10	—
256	269245,75	1250859,14	0,10	—

:(37)

264	269314,07	1250604,61	0,10	—
265	269299,64	1250639,10	0,10	—
266	269288,20	1250666,45	0,10	—
267	269286,87	1250672,75	0,10	—
268	269279,20	1250709,14	0,10	—
269	269270,77	1250751,65	0,10	—
270	269150,15	1250751,65	0,10	—
271	269150,15	1250746,15	0,10	—
272	269128,15	1250746,15	0,10	—
273	269128,15	1250709,14	0,10	—
274	269237,80	1250709,14	0,10	—
275	269237,80	1250699,35	0,10	—
276	269259,87	1250664,23	0,10	—
277	269270,69	1250629,96	0,10	—
278	269267,44	1250601,02	0,10	—
263	269269,46	1250585,95	0,10	—
264	269314,07	1250604,61	0,10	—

:(38)

279	268954,11	1251204,14	0,10	—
280	268954,11	1251437,98	0,10	—
281	268910,19	1251404,14	0,10	—
282	268910,19	1251314,14	0,10	—
283	268885,66	1251314,14	0,10	—
284	268889,05	1251306,79	0,10	—
285	268899,91	1251288,69	0,10	—
286	268910,24	1251269,85	0,10	—
287	268929,06	1251235,54	0,10	—
288	268930,68	1251232,58	0,10	—
289	268937,56	1251210,86	0,10	—
290	268930,59	1251204,14	0,10	—
279	268954,11	1251204,14	0,10	—

:(39)

291	268897,11	1250674,16	0,10	—
292	268897,11	1250724,33	0,10	—
293	268896,29	1250724,34	0,10	—
294	268890,62	1250718,75	0,10	—
295	268863,95	1250692,46	0,10	—
296	268844,89	1250678,69	0,10	—
297	268839,34	1250674,16	0,10	—
3	268845,39	1250674,16	0,10	—
291	268897,11	1250674,16	0,10	—

ИИВ. № ПОДА.	ПОДАТ. И ДАТА	ВЗОМ. ИИВ. №

Изм.	Кол.у	Лист	№До	Подп.	Дата

ПЗ

:(40)					
298	268932,11	1250384,14	0,10	—	
299	268932,11	1250469,17	0,10	—	
300	268841,07	1250469,17	0,10	—	
301	268841,07	1250459,17	0,10	—	
302	268803,57	1250459,17	0,10	—	
303	268803,57	1250384,14	0,10	—	
298	268932,11	1250384,14	0,10	—	

:(41)					
304	268932,11	1250484,17	0,10	—	
305	268932,11	1250564,17	0,10	—	
306	268803,57	1250564,17	0,10	—	
307	268803,57	1250494,17	0,10	—	
308	268841,07	1250494,17	0,10	—	
309	268841,07	1250484,17	0,10	—	
304	268932,11	1250484,17	0,10	—	

:(42)					
310	269081,61	1250766,65	0,10	—	
311	269081,61	1250776,65	0,10	—	
312	269113,15	1250776,65	0,10	—	
313	269113,15	1250844,14	0,10	—	
314	268982,11	1250844,14	0,10	—	
315	268982,11	1250766,65	0,10	—	
310	269081,61	1250766,65	0,10	—	

:(43)					
316	268967,11	1250674,16	0,10	—	
317	268967,11	1250844,14	0,10	—	
318	268954,11	1250844,14	0,10	—	
319	268954,11	1251129,14	0,10	—	
320	268925,11	1251129,14	0,10	—	
321	268925,11	1250844,14	0,10	—	
322	268912,11	1250844,14	0,10	—	
323	268912,11	1250674,16	0,10	—	
316	268967,11	1250674,16	0,10	—	

:(44)					
324	269113,15	1250954,14	0,10	—	
325	269113,15	1251024,14	0,10	—	
326	269081,61	1251024,14	0,10	—	
327	269081,61	1251034,14	0,10	—	
328	268969,11	1251034,14	0,10	—	
329	268969,11	1250954,14	0,10	—	
324	269113,15	1250954,14	0,10	—	

:(45)					
330	269081,61	1251049,14	0,10	—	
331	269081,61	1251059,14	0,10	—	
332	269113,15	1251059,14	0,10	—	
333	269113,15	1251129,14	0,10	—	
334	268969,11	1251129,14	0,10	—	
335	268969,11	1251049,14	0,10	—	
330	269081,61	1251049,14	0,10	—	

ИИВ. № ПОДА. Подп. и дата. ВЗОМ. ИИВ. №

Изм.	Кол.у	Лист	№До	Подп.	Дата

ПЗ

:(46)					
336	268910,11	1250954,14	0,10	—	
337	268910,11	1251034,14	0,10	—	
338	268841,07	1251034,14	0,10	—	
339	268841,07	1251024,14	0,10	—	
340	268803,57	1251024,14	0,10	—	
341	268803,57	1250954,14	0,10	—	
336	268910,11	1250954,14	0,10	—	
:(47)					
342	268910,11	1251049,14	0,10	—	
343	268910,11	1251129,14	0,10	—	
344	268803,57	1251129,14	0,10	—	
345	268803,57	1251059,14	0,10	—	
346	268841,07	1251059,14	0,10	—	
347	268841,07	1251049,14	0,10	—	
342	268910,11	1251049,14	0,10	—	
:(48)					
348	269081,61	1250484,17	0,10	—	
349	269081,61	1250494,17	0,10	—	
350	269113,15	1250494,17	0,10	—	
351	269113,15	1250564,17	0,10	—	
352	268947,11	1250564,17	0,10	—	
353	268947,11	1250484,17	0,10	—	
348	269081,61	1250484,17	0,10	—	

5. Перечень и сведения о площади исключаемых земельных участков, способы их исключения и виды разрешенного использования

В результате выполнения проекта межевания территории СНТ "Златогорск" - планируется исключение всех существующих земельных участков на территории СНТ, путем снятия их с кадастрового учета, вид разрешенного использования- исключается;

Перечень исключаемых земельных участков

Таблица 4

Номер п/п	Кадастровый номер объекта недвижимости	Вид объекта недвижимости	Адрес	Площадь	Категория земель	Виды разрешенного использования
1	2	3	4	5	6	7
1.	76:11:043802:416	Земельный участок	Местоположение установлено относительно ориентира, расположенного в границах участка. Почтовый адрес ориентира: 152046, Ярославская область, Переславский р-н, дп Чудное, ул Полевая, д 78	1500	Земли сельскохозяйственного назначения	ведение садоводства

Изм. № ПОДА.	ПОДП. И ДОСТА	ВЗМ. ИИВ. №

Изм.	Кол.у	Лист	№До	ПОДП.	Дата

2.	76:11:043802:417	Земельный участок	Местоположение установлено относительно ориентира, расположенного в границах участка. Почтовый адрес ориентира: 152046, Ярославская область, Переславский р-н, дп Чудное, ул Полевая, д 8	1516	Земли сельскохозяйственного назначения	ведение садоводства
3.	76:11:043802:418	Земельный участок	152046, Ярославская область, Переславский р-н, с/о Глебовский, ул Цветочная	1498	Земли сельскохозяйственного назначения	ведение садоводства
4.	76:11:043802:419	Земельный участок	Местоположение установлено относительно ориентира, расположенного в границах участка. Почтовый адрес ориентира: 152046, Ярославская область, Переславский р-н, с/о Глебовский, ул Новая	1500	Земли сельскохозяйственного назначения	ведение садоводства
5.	76:11:043802:420	Земельный участок	152046, Ярославская область, Переславский р-н, с/о Глебовский, ул Цветочная	1571	Земли сельскохозяйственного назначения	ведение садоводства
6.	76:11:043802:421	Земельный участок	152046, Ярославская область, Переславский р-н	1581	Земли сельскохозяйственного назначения	ведение садоводства
7.	76:11:043802:422	Земельный участок	Местоположение установлено относительно ориентира, расположенного в границах участка. Почтовый адрес ориентира: Ярославская область, Переславский р-н	1518	Земли сельскохозяйственного назначения	ведение садоводства
8.	76:11:043802:423	Земельный участок	Местоположение установлено относительно ориентира, расположенного в границах участка. Почтовый адрес ориентира: 152046, Ярославская область, Переславский р-н	1504	Земли сельскохозяйственного назначения	ведение садоводства

И№в. № ПОДА.	ПОДП. и ДАТА	ВЗОМ. И№В. №
Изм.	Кол.у	Лист
№До	Подп.	Дата

ПЗ

Лист

129

9.	76:11:043802:424	Земельный участок	Местоположение установлено относительно ориентира, расположенного в границах участка. Почтовый адрес ориентира: 152046, Ярославская область, Переславский р-н	1504	Земли сельскохозяйственного назначения	ведение садоводства
10.	76:11:043802:425	Земельный участок	Местоположение установлено относительно ориентира, расположенного в границах участка. Почтовый адрес ориентира: 152046, Ярославская область, Переславский р-н, Глебовский	1505	Земли сельскохозяйственного назначения	ведение садоводства
11.	76:11:043802:426	Земельный участок	Местоположение установлено относительно ориентира, расположенного в границах участка. Почтовый адрес ориентира: 152046, Ярославская область, Переславский р-н, Глебовский	1541	Земли сельскохозяйственного назначения	Для дачного строительства
12.	76:11:043802:427	Земельный участок	152046, Ярославская область, Переславский р-н, Глебовский	1545	Земли сельскохозяйственного назначения	ведение садоводства
13.	76:11:043802:428	Земельный участок	152046, Ярославская область, Переславский р-н	1500	Земли сельскохозяйственного назначения	ведение садоводства
14.	76:11:043802:429	Земельный участок	152046, Ярославская область, Переславский р-н	1500	Земли сельскохозяйственного назначения	ведение садоводства
15.	76:11:043802:430	Земельный участок	152046, Ярославская область, Переславский р-н	1500	Земли сельскохозяйственного назначения	ведение садоводства
16.	76:11:043802:431	Земельный участок	152046, Ярославская область, Переславский р-н	1542	Земли сельскохозяйственного назначения	ведение садоводства
17.	76:11:043802:432	Земельный участок	152046, Ярославская область, Переславский р-н	174787	Земли сельскохозяйственного назначения	Для общего пользования
18.	76:11:043802:433	Земельный участок	152046, Ярославская область, Переславский р-н, с/о Глебовский	1500	Земли сельскохозяйственного назначения	Ведение садоводства
19.	76:11:043802:434	Земельный участок	Местоположение установлено от-	1493	Земли сельскохозяйственного назначения	ведение садоводства

И№в. № ПОДА.	ПОДАГ. и ДАТА	ВЗОМ. И№В. №

Изм.	Кол.у	Лист	№До	Подп.	Дата

ПЗ

			носителем ориентира, расположенного в границах участка. Почтовый адрес ориентира: Ярославская область, Переславский р-н			
20.	76:11:043802:435	Земельный участок	152046, Ярославская область, Переславский р-н	1509	Земли сельскохозяйственного назначения	ведение садоводства
21.	76:11:043802:436	Земельный участок	Местоположение установлено относительно ориентира, расположенного в границах участка. Почтовый адрес ориентира: 152046, Ярославская область, Переславский р-н	1498	Земли сельскохозяйственного назначения	ведение садоводства
22.	76:11:043802:437	Земельный участок	Местоположение установлено относительно ориентира, расположенного в границах участка. Почтовый адрес ориентира: 152046, Ярославская область, Переславский р-н	1507	Земли сельскохозяйственного назначения	ведение садоводства
23.	76:11:043802:438	Земельный участок	152046, Ярославская область, Переславский р-н	1538	Земли сельскохозяйственного назначения	ведение садоводства
24.	76:11:043802:439	Земельный участок	152046, Ярославская область, Переславский р-н	1495	Земли сельскохозяйственного назначения	Ведение садоводства
25.	76:11:043802:440	Земельный участок	Местоположение установлено относительно ориентира, расположенного в границах участка. Почтовый адрес ориентира: 152046, Ярославская область, Переславский р-н	1545	Земли сельскохозяйственного назначения	ведение садоводства
26.	76:11:043802:441	Земельный участок	152046, Ярославская область, Переславский р-н	1514	Земли сельскохозяйственного назначения	ведение садоводства
27.	76:11:043802:442	Земельный участок	Местоположение установлено относительно ориентира, расположенного в границах участка. Почтовый адрес ориентира: 152046, Ярославская область, Переславский р-н	1513	Земли сельскохозяйственного назначения	ведение садоводства
28.	76:11:043802:443	Земельный участок	152046, Ярославская область, Переславский р-н	1499	Земли сельскохозяйственного назначения	Ведение садоводства

Инд. № подл.	Подп. и дата	Взам. инв. №	

Изм.	Кол.у	Лист	№До	Подп.	Дата

ПЗ

Лист

131

29.	76:11:043802:444	Земельный участок	152046, Ярославская область, Переславский р-н	1513	Земли сельскохозяйственного назначения	ведение садоводства
30.	76:11:043802:445	Земельный участок	152046, Ярославская область, Переславский р-н	1494	Земли сельскохозяйственного назначения	ведение садоводства
31.	76:11:043802:446	Земельный участок	Местоположение установлено относительно ориентира, расположенного в границах участка. Почтовый адрес ориентира: 152046, Ярославская область, Переславский р-н	1498	Земли сельскохозяйственного назначения	ведение садоводства
32.	76:11:043802:447	Земельный участок	Местоположение установлено относительно ориентира, расположенного в границах участка. Почтовый адрес ориентира: 152046, Ярославская область, Переславский р-н	1516	Земли сельскохозяйственного назначения	ведение садоводства
33.	76:11:043802:448	Земельный участок	152046, Ярославская область, Переславский р-н	1511	Земли сельскохозяйственного назначения	ведение садоводства
34.	76:11:043802:449	Земельный участок	Местоположение установлено относительно ориентира, расположенного в границах участка. Почтовый адрес ориентира: 152046, Ярославская область, Переславский р-н	1527	Земли сельскохозяйственного назначения	ведение садоводства
35.	76:11:043802:450	Земельный участок	152046, Ярославская область, Переславский р-н	1501	Земли сельскохозяйственного назначения	ведение садоводства
36.	76:11:043802:451	Земельный участок	Местоположение установлено относительно ориентира, расположенного в границах участка. Почтовый адрес ориентира: 152046, Ярославская область, Переславский р-н, дп Чудное, ул Парковая, д 21	1530	Земли сельскохозяйственного назначения	ведение садоводства
37.	76:11:043802:452	Земельный участок	152046, Ярославская область, Переславский р-н, дп Чудное, ул Центральная, д 22	1955	Земли сельскохозяйственного назначения	ведение садоводства
38.	76:11:043802:453	Земельный участок	Местоположение установлено относительно ориентира, расположенного в грани-	1509	Земли сельскохозяйственного назначения	ведение садоводства

Инв. № подл.	Подп. и дата	Взам. инв. №	

Изм.	Кол.у	Лист	№До	Подп.	Дата

ПЗ

			цах участка. Почтовый адрес ориентира: 152046, Ярославская область, Переславский р-н, дп Чудное, ул Центральная, д 23			
39.	76:11:043802:454	Земельный участок	Местоположение установлено относительно ориентира, расположенного в границах участка. Почтовый адрес ориентира: 152046, Ярославская область, Переславский р-н	1500	Земли сельскохозяйственного назначения	ведение садоводства
40.	76:11:043802:455	Земельный участок	152046, Ярославская область, Переславский р-н	1500	Земли сельскохозяйственного назначения	Ведение садоводства
41.	76:11:043802:456	Земельный участок	Местоположение установлено относительно ориентира, расположенного в границах участка. Почтовый адрес ориентира: 152046, Ярославская область, Переславский р-н	1500	Земли сельскохозяйственного назначения	Для дачного строительства
42.	76:11:043802:457	Земельный участок	152046, Ярославская область, Переславский р-н	1500	Земли сельскохозяйственного назначения	ведение садоводства
43.	76:11:043802:458	Земельный участок	152046, Ярославская область, Переславский р-н	1500	Земли сельскохозяйственного назначения	Ведение садоводства
44.	76:11:043802:459	Земельный участок	Местоположение установлено относительно ориентира, расположенного в границах участка. Почтовый адрес ориентира: 152046, Ярославская область, Переславский р-н, Глебовский	1500	Земли сельскохозяйственного назначения	ведение садоводства
45.	76:11:043802:460	Земельный участок	152046, Ярославская область, Переславский р-н, с/о Глебовский, ул Вишневая	1500	Земли сельскохозяйственного назначения	ведение садоводства
46.	76:11:043802:461	Земельный участок	152046, Ярославская область, Переславский р-н	1500	Земли сельскохозяйственного назначения	ведение садоводства
47.	76:11:043802:462	Земельный участок	152046, Ярославская область, Переславский р-н	1500	Земли сельскохозяйственного назначения	ведение садоводства
48.	76:11:043802:463	Земельный участок	152046, Ярославская область, Переславский р-н	1500	Земли сельскохозяйственного назначения	ведение садоводства
49.	76:11:043802:464	Земельный участок	Местоположение установлено от-	1500	Земли сельскохозяйственного назначения	ведение садоводства

И№в. № ПОДА.	
ПОДП. и ДАТА	
ВЗОМ. И№В. №	

Изм.	Кол.у	Лист	№До	Подп.	Дата

ПЗ

			носителю ориентира, расположенного в границах участка. Почтовый адрес ориентира: 152046, Ярославская область, Переславский р-н			
50.	76:11:043802:465	Земельный участок	Местоположение установлено относительно ориентира, расположенного в границах участка. Почтовый адрес ориентира: 152046, Ярославская область, Переславский р-н	1500	Земли сельскохозяйственного назначения	ведение садоводства
51.	76:11:043802:466	Земельный участок	Местоположение установлено относительно ориентира, расположенного в границах участка. Почтовый адрес ориентира: 152046, Ярославская область, Переславский р-н, Глебовский	1500	Земли сельскохозяйственного назначения	ведение садоводства
52.	76:11:043802:467	Земельный участок	152046, Ярославская область, Переславский р-н, с/о Глебовский, ул Садовая	1500	Земли сельскохозяйственного назначения	ведение садоводства
53.	76:11:043802:468	Земельный участок	Местоположение установлено относительно ориентира, расположенного в границах участка. Почтовый адрес ориентира: 152046, Ярославская область, Переславский р-н	1500	Земли сельскохозяйственного назначения	ведение садоводства
54.	76:11:043802:469	Земельный участок	152046, Ярославская область, Переславский р-н	1500	Земли сельскохозяйственного назначения	ведение садоводства
55.	76:11:043802:470	Земельный участок	152046, Ярославская область, Переславский р-н, с/о Глебовский	1500	Земли сельскохозяйственного назначения	ведение садоводства
56.	76:11:043802:471	Земельный участок	152046, Ярославская область, Переславский р-н	1500	Земли сельскохозяйственного назначения	ведение садоводства
57.	76:11:043802:472	Земельный участок	Местоположение установлено относительно ориентира, расположенного в границах участка. Почтовый адрес ориентира: 152046, Ярославская область, Пе-	1500	Земли сельскохозяйственного назначения	ведение садоводства

Инв. № подл.	Подп. и дата	Взам. инв. №

Изм.	Кол.у	Лист	№До	Подп.	Дата

ПЗ

			реславский р-н			
58.	76:11:043802:473	Земельный участок	Местоположение установлено относительно ориентира, расположенного в границах участка. Почтовый адрес ориентира: 152046, Ярославская область, Переславский р-н	1500	Земли сельскохозяйственного назначения	ведение садоводства
59.	76:11:043802:474	Земельный участок	Ярославская область, Переславский р-н	1500	Земли сельскохозяйственного назначения	ведение садоводства
60.	76:11:043802:475	Земельный участок	152046, Ярославская область, Переславский р-н	1500	Земли сельскохозяйственного назначения	ведение садоводства
61.	76:11:043802:476	Земельный участок	152046, Ярославская область, Переславский р-н, дп Чудное, ул Вишневая	1500	Земли сельскохозяйственного назначения	Ведение садоводства
62.	76:11:043802:477	Земельный участок	Местоположение установлено относительно ориентира, расположенного в границах участка. Почтовый адрес ориентира: 152046, Ярославская область, Переславский р-н	1500	Земли сельскохозяйственного назначения	ведение садоводства
63.	76:11:043802:478	Земельный участок	152046, Ярославская область, Переславский р-н, Глебовский	1500	Земли сельскохозяйственного назначения	Ведение садоводства
64.	76:11:043802:479	Земельный участок	Местоположение установлено относительно ориентира, расположенного в границах участка. Почтовый адрес ориентира: 152046, Ярославская область, Переславский р-н	1500	Земли сельскохозяйственного назначения	ведение садоводства
65.	76:11:043802:480	Земельный	152046, Ярослав-	1500	Земли сельскохозяй-	ведение садо-

И№в. № подл.	Подп. и дата	Взам. инв. №

Изм.	Кол.у	Лист	№До	Подп.	Дата

ПЗ

		участок	ская область, Переславский р-н		ственного назначения	водства
66.	76:11:043802:481	Земельный участок	Ярославская область, Переславский р-н	1500	Земли сельскохозяйственного назначения	Ведение садоводства
67.	76:11:043802:482	Земельный участок	Местоположение установлено относительно ориентира, расположенного в границах участка. Почтовый адрес ориентира: 152046, Ярославская область, Переславский р-н	1500	Земли сельскохозяйственного назначения	ведение садоводства
68.	76:11:043802:483	Земельный участок	Местоположение установлено относительно ориентира, расположенного в границах участка. Почтовый адрес ориентира: 152046, Ярославская область, Переславский р-н	1500	Земли сельскохозяйственного назначения	ведение садоводства
69.	76:11:043802:484	Земельный участок	152046, Ярославская область, Переславский р-н	1500	Земли сельскохозяйственного назначения	ведение садоводства
70.	76:11:043802:485	Земельный участок	Местоположение установлено относительно ориентира, расположенного в границах участка. Почтовый адрес ориентира: 152046, Ярославская область, Переславский р-н, дп Чудное, ул Садовая, д 110	1500	Земли сельскохозяйственного назначения	ведение садоводства
71.	76:11:043802:486	Земельный участок	152046, Ярославская область, Переславский р-н	1500	Земли сельскохозяйственного назначения	ведение садоводства
72.	76:11:043802:487	Земельный участок	Местоположение установлено относительно ориентира, расположенного в границах участка. Почтовый адрес ориентира: 152046, Ярославская область, Переславский р-н	1500	Земли сельскохозяйственного назначения	ведение садоводства
73.	76:11:043802:488	Земельный участок	152046, Ярославская область, Переславский р-н	1500	Земли сельскохозяйственного назначения	ведение садоводства
74.	76:11:043802:489	Земельный участок	152046, Ярославская область, Переславский р-н, Глебовский	1500	Земли сельскохозяйственного назначения	ведение садоводства
75.	76:11:043802:490	Земельный участок	Местоположение установлено относительно ори-	1500	Земли сельскохозяйственного назначения	ведение садоводства

И№в. № ПОДА.	
ПОДП. И ДАТА	
ВЗОМ. И№в. №	

Изм.	Кол.у	Лист	№До	ПОДП.	ДАТА

ПЗ

Лист

136

			ентира, расположенного в границах участка. Почтовый адрес ориентира: 152046, Ярославская область, Переславский р-н, ул Полевая			
76.	76:11:043802:491	Земельный участок	Местоположение установлено относительно ориентира, расположенного в границах участка. Почтовый адрес ориентира: 152046, Ярославская область, Переславский р-н	1810	Земли сельскохозяйственного назначения	ведение садоводства
77.	76:11:043802:492	Земельный участок	152046, Ярославская область, Переславский р-н	1510	Земли сельскохозяйственного назначения	ведение садоводства
78.	76:11:043802:493	Земельный участок	Ярославская область, Переславский р-н	1500	Земли сельскохозяйственного назначения	Ведение садоводства
79.	76:11:043802:494	Земельный участок	152046, Ярославская область, Переславский р-н	1555	Земли сельскохозяйственного назначения	ведение садоводства
80.	76:11:043802:495	Земельный участок	152046, Ярославская область, Переславский р-н, дп Чудное, ул Зеленая, д 120	1108	Земли сельскохозяйственного назначения	Ведение садоводства
81.	76:11:043802:496	Земельный участок	Местоположение установлено относительно ориентира, расположенного в границах участка. Почтовый адрес ориентира: 152046, Ярославская область, Переславский р-н	1547	Земли сельскохозяйственного назначения	ведение садоводства
82.	76:11:043802:497	Земельный участок	152046, Ярославская область, Переславский р-н, ул Полевая	1522	Земли сельскохозяйственного назначения	ведение садоводства
83.	76:11:043802:498	Земельный участок	Местоположение установлено относительно ориентира, расположенного в границах участка. Почтовый адрес ориентира: 152046, Ярославская область, Переславский р-н, дп Чудное, ул Полевая, уч 125	1500	Земли сельскохозяйственного назначения	ведение садоводства
84.	76:11:043802:499	Земельный участок	152046, Ярославская область, Переславский р-н	1517	Земли сельскохозяйственного назначения	Ведение садоводства
85.	76:11:043802:500	Земельный участок	Ярославская область, Переслав-	1575	Земли сельскохозяйственного назначения	ведение садоводства

И№в. № ПОДА.	ПОДА. И ДОТА	ВЗМ. И№В. №

Изм.	Кол.у	Лист	№До	Подп.	Дата

ПЗ

Лист

137

			ский р-н			
86.	76:11:043802:501	Земельный участок	Местоположение установлено относительно ориентира, расположенного в границах участка. Почтовый адрес ориентира: 152046, Ярославская область, Переславский р-н	1500	Земли сельскохозяйственного назначения	ведение садоводства
87.	76:11:043802:502	Земельный участок	152046, Ярославская область, Переславский р-н	1505	Земли сельскохозяйственного назначения	ведение садоводства
88.	76:11:043802:503	Земельный участок	Местоположение установлено относительно ориентира, расположенного в границах участка. Почтовый адрес ориентира: 152046, Ярославская область, Переславский р-н, дп Чудное, ул Полевая, д 128	1656	Земли сельскохозяйственного назначения	ведение садоводства
89.	76:11:043802:504	Земельный участок	Местоположение установлено относительно ориентира, расположенного в границах участка. Почтовый адрес ориентира: 152046, Ярославская область, Переславский р-н, Глебовский	1528	Земли сельскохозяйственного назначения	ведение садоводства
90.	76:11:043802:505	Земельный участок	Местоположение установлено относительно ориентира, расположенного в границах участка. Почтовый адрес ориентира: 152046, Ярославская область, Переславский р-н	1500	Земли сельскохозяйственного назначения	ведение садоводства
91.	76:11:043802:506	Земельный участок	152046, Ярославская область, Переславский р-н	1500	Земли сельскохозяйственного назначения	ведение садоводства
92.	76:11:043802:507	Земельный участок	152046, Ярославская область, Переславский р-н	1500	Земли сельскохозяйственного назначения	ведение садоводства
93.	76:11:043802:508	Земельный участок	152046, Ярославская область, Переславский р-н, дп Чудное, ул Луговая, д 133	1500	Земли сельскохозяйственного назначения	ведение садоводства
94.	76:11:043802:509	Земельный участок	152046, Ярославская область, Переславский р-н	1500	Земли сельскохозяйственного назначения	ведение садоводства
95.	76:11:043802:510	Земельный участок	152046, Ярославская область, Пе-	1500	Земли сельскохозяйственного назначения	ведение садоводства

И№в. № ПОДА.	ПОДА. И ДОСТА	ВЗМ. И№в. №	

Изм.	Кол.у	Лист	№До	Подп.	Дата

ПЗ

Лист

138

			реславский р-н			
96.	76:11:043802:511	Земельный участок	152046, Ярославская область, Переславский р-н	1500	Земли сельскохозяйственного назначения	Ведение садоводства
97.	76:11:043802:512	Земельный участок	152046, Ярославская область, Переславский р-н	1500	Земли сельскохозяйственного назначения	ведение садоводства
98.	76:11:043802:513	Земельный участок	152046, Ярославская область, Переславский р-н, с/о Глебовский	1500	Земли сельскохозяйственного назначения	Ведение садоводства
99.	76:11:043802:514	Земельный участок	152046, Ярославская область, Переславский р-н, ул Дачная	1502	Земли сельскохозяйственного назначения	ведение садоводства
100.	76:11:043802:515	Земельный участок	152046, Ярославская область, Переславский р-н	1500	Земли сельскохозяйственного назначения	ведение садоводства
101.	76:11:043802:516	Земельный участок	152046, Ярославская область, Переславский р-н, с/о Глебовский	1500	Земли сельскохозяйственного назначения	Ведение садоводства
102.	76:11:043802:517	Земельный участок	Местоположение установлено относительно ориентира, расположенного в границах участка. Почтовый адрес ориентира: 152046, Ярославская область, Переславский р-н, ул Дачная	1500	Земли сельскохозяйственного назначения	ведение садоводства
103.	76:11:043802:518	Земельный участок	152046, Ярославская область, Переславский р-н	1500	Земли сельскохозяйственного назначения	ведение садоводства
104.	76:11:043802:519	Земельный участок	152046, Ярославская область, Переславский р-н, дп Чудное, ул Дачная, д 144	1500	Земли сельскохозяйственного назначения	ведение садоводства
105.	76:11:043802:520	Земельный участок	152046, Ярославская область, Переславский р-н, ул Дачная	1500	Земли сельскохозяйственного назначения	ведение садоводства
106.	76:11:043802:521	Земельный участок	152046, Ярославская область, Переславский р-н	1500	Земли сельскохозяйственного назначения	ведение садоводства
107.	76:11:043802:522	Земельный участок	152046, Ярославская область, Переславский р-н	1493	Земли сельскохозяйственного назначения	ведение садоводства
108.	76:11:043802:523	Земельный участок	Местоположение установлено относительно ориентира, расположенного в границах участка. Почтовый адрес ориентира: 152046, Ярославская область, Переславский р-н	1556	Земли сельскохозяйственного назначения	ведение садоводства
109.	76:11:043802:524	Земельный участок	Местоположение установлено относительно ори-	1500	Земли сельскохозяйственного назначения	ведение садоводства

И№в. № подл.	Подп. и дата	Взм. инв. №

Изм.	Кол.у	Лист	№До	Подп.	Дата

ПЗ

			ентира, расположенного в границах участка. Почтовый адрес ориентира: 152004, Ярославская область, Переславский р-н, Глебовский			
110.	76:11:043802:525	Земельный участок	152046, Ярославская область, Переславский р-н	1500	Земли сельскохозяйственного назначения	ведение садоводства
111.	76:11:043802:526	Земельный участок	Местоположение установлено относительно ориентира, расположенного в границах участка. Почтовый адрес ориентира: 152046, Ярославская область, Переславский р-н	1500	Земли сельскохозяйственного назначения	ведение садоводства
112.	76:11:043802:527	Земельный участок	152046, Ярославская область, Переславский р-н	1500	Земли сельскохозяйственного назначения	ведение садоводства
113.	76:11:043802:528	Земельный участок	152046, Ярославская область, Переславский р-н	1500	Земли сельскохозяйственного назначения	Ведение садоводства
114.	76:11:043802:529	Земельный участок	152046, Ярославская область, Переславский р-н	1500	Земли сельскохозяйственного назначения	ведение садоводства
115.	76:11:043802:530	Земельный участок	152046, Ярославская область, Переславский р-н	1500	Земли сельскохозяйственного назначения	Ведение садоводства
116.	76:11:043802:531	Земельный участок	152046, Ярославская область, Переславский р-н	1500	Земли сельскохозяйственного назначения	ведение садоводства
117.	76:11:043802:532	Земельный участок	Местоположение установлено относительно ориентира, расположенного в границах участка. Почтовый адрес ориентира: 152046, Ярославская область, Переславский р-н	1500	Земли сельскохозяйственного назначения	ведение садоводства
118.	76:11:043802:533	Земельный участок	Местоположение установлено относительно ориентира, расположенного в границах участка. Почтовый адрес ориентира: 152046, Ярославская область, Переславский р-н	1500	Земли сельскохозяйственного назначения	ведение садоводства
119.	76:11:043802:534	Земельный участок	Местоположение установлено относительно ориентира, расположенного в границах участка. Почтовый адрес	1500	Земли сельскохозяйственного назначения	ведение садоводства

Инд. № подл.	Подп. и дата	Взм. инв. №	

Изм.	Кол.у	Лист	№До	Подп.	Дата

ПЗ

			ориентира: 152046, Ярославская область, Переславский р-н			
120.	76:11:043802:535	Земельный участок	152046, Ярославская область, Переславский р-н, с/о Глебовский, ул Новая	1500	Земли сельскохозяйственного назначения	ведение садоводства
121.	76:11:043802:536	Земельный участок	152046, Ярославская область, Переславский р-н	1500	Земли сельскохозяйственного назначения	ведение садоводства
122.	76:11:043802:537	Земельный участок	Местоположение установлено относительно ориентира, расположенного в границах участка. Почтовый адрес ориентира: 152046, Ярославская область, Переславский р-н	1500	Земли сельскохозяйственного назначения	ведение садоводства
123.	76:11:043802:538	Земельный участок	Местоположение установлено относительно ориентира, расположенного в границах участка. Почтовый адрес ориентира: 152046, Ярославская область, Переславский р-н	1500	Земли сельскохозяйственного назначения	ведение садоводства
124.	76:11:043802:539	Земельный участок	Местоположение установлено относительно ориентира, расположенного в границах участка. Почтовый адрес ориентира: 152046, Ярославская область, Переславский р-н	1500	Земли сельскохозяйственного назначения	ведение садоводства
125.	76:11:043802:540	Земельный участок	Местоположение установлено относительно ориентира, расположенного в границах участка. Почтовый адрес ориентира: 152046, Ярославская область, Переславский р-н	1500	Земли сельскохозяйственного назначения	ведение садоводства
126.	76:11:043802:541	Земельный участок	152046, Ярославская область, Переславский р-н, дп Чудное, ул Новая, д 166	1500	Земли сельскохозяйственного назначения	ведение садоводства
127.	76:11:043802:542	Земельный участок	152046, Ярославская область, Переславский р-н, дп Чудное, ул Луговая, д 167	1500	Земли сельскохозяйственного назначения	ведение садоводства
128.	76:11:043802:543	Земельный участок	152046, Ярославская область, Пе-	1500	Земли сельскохозяйственного назначения	ведение садоводства

Изм. № ПОДА.	ПОДА. И ДАТА	ВЗМ. ИИВ. №

Изм.	Кол.у	Лист	№До	Подп.	Дата

ПЗ

			реславский р-н			
129.	76:11:043802:544	Земельный участок	152046, Ярославская область, Переславский р-н	1500	Земли сельскохозяйственного назначения	Ведение садоводства
130.	76:11:043802:545	Земельный участок	152046, Ярославская область, Переславский р-н	1500	Земли сельскохозяйственного назначения	ведение садоводства
131.	76:11:043802:546	Земельный участок	152046, Ярославская область, Переславский р-н	1500	Земли сельскохозяйственного назначения	ведение садоводства
132.	76:11:043802:547	Земельный участок	Местоположение установлено относительно ориентира, расположенного в границах участка. Почтовый адрес ориентира: 152046, Ярославская область, Переславский р-н	1500	Земли сельскохозяйственного назначения	ведение садоводства
133.	76:11:043802:548	Земельный участок	152046, Ярославская область, Переславский р-н	1500	Земли сельскохозяйственного назначения	ведение садоводства
134.	76:11:043802:549	Земельный участок	Местоположение установлено относительно ориентира, расположенного в границах участка. Почтовый адрес ориентира: 152046, Ярославская область, Переславский р-н	1500	Земли сельскохозяйственного назначения	Ведение садоводства
135.	76:11:043802:550	Земельный участок	Местоположение установлено относительно ориентира, расположенного в границах участка. Почтовый адрес ориентира: Ярославская область, Переславский р-н	1500	Земли сельскохозяйственного назначения	ведение садоводства
136.	76:11:043802:551	Земельный участок	Местоположение установлено относительно ориентира, расположенного в границах участка. Почтовый адрес ориентира: 152046, Ярославская область, Переславский р-н, дп Чудное, ул Центральная, д 176	1500	Земли сельскохозяйственного назначения	ведение садоводства
137.	76:11:043802:552	Земельный участок	152046, Ярославская область, Переславский р-н	1500	Земли сельскохозяйственного назначения	ведение садоводства
138.	76:11:043802:553	Земельный участок	152046, Ярославская область, Переславский р-н	1500	Земли сельскохозяйственного назначения	Ведение садоводства
139.	76:11:043802:554	Земельный участок	152046, Ярославская область, Пе-	1500	Земли сельскохозяйственного назначения	ведение садоводства

И№в. № ПОДА.	
ПОДА. и ДАТА	
ВЗОМ. И№в. №	

Изм.	Кол.у	Лист	№До	Подп.	Дата

ПЗ

			реславский р-н			
140.	76:11:043802:555	Земельный участок	Местоположение установлено относительно ориентира, расположенного в границах участка. Почтовый адрес ориентира: 152046, Ярославская область, Переславский р-н, дп Чудное, ул Центральная, д 180	1500	Земли сельскохозяйственного назначения	ведение садоводства
141.	76:11:043802:556	Земельный участок	152046, Ярославская область, Переславский р-н, дп Чудное, ул Центральная, д 181	1500	Земли сельскохозяйственного назначения	ведение садоводства
142.	76:11:043802:557	Земельный участок	Местоположение установлено относительно ориентира, расположенного в границах участка. Почтовый адрес ориентира: Ярославская область, Переславский р-н	1500	Земли сельскохозяйственного назначения	ведение садоводства
143.	76:11:043802:558	Земельный участок	152046, Ярославская область, Переславский р-н	1500	Земли сельскохозяйственного назначения	ведение садоводства
144.	76:11:043802:559	Земельный участок	Местоположение установлено относительно ориентира, расположенного в границах участка. Почтовый адрес ориентира: 152046, Ярославская область, Переславский р-н	1500	Земли сельскохозяйственного назначения	ведение садоводства
145.	76:11:043802:560	Земельный участок	152046, Ярославская область, Переславский р-н	1500	Земли сельскохозяйственного назначения	ведение садоводства
146.	76:11:043802:561	Земельный участок	152046, Ярославская область, Переславский р-н, с/о Глебовский	1500	Земли сельскохозяйственного назначения	ведение садоводства
147.	76:11:043802:562	Земельный участок	Местоположение установлено относительно ориентира, расположенного в границах участка. Почтовый адрес ориентира: 152046, Ярославская область, Переславский р-н	1500	Земли сельскохозяйственного назначения	ведение садоводства
148.	76:11:043802:563	Земельный участок	152046, Ярославская область, Переславский р-н, с/о Глебовский, ул Полевая	1500	Земли сельскохозяйственного назначения	ведение садоводства

И№в. № подл.	Подп. и дата	Взм. и№в. №

Изм.	Кол.у	Лист	№До	Подп.	Дата

ПЗ

Лист

143

149.	76:11:043802:564	Земельный участок	152046, Ярославская область, Переславский р-н, с/о Глебовский, ул Полевая	1500	Земли сельскохозяйственного назначения	ведение садоводства
150.	76:11:043802:565	Земельный участок	Местоположение установлено относительно ориентира, расположенного в границах участка. Почтовый адрес ориентира: 152046, Ярославская область, Переславский р-н	1500	Земли сельскохозяйственного назначения	ведение садоводства
151.	76:11:043802:566	Земельный участок	152046, Ярославская область, Переславский р-н, с/о Глебовский	1500	Земли сельскохозяйственного назначения	ведение садоводства
152.	76:11:043802:567	Земельный участок	152046, Ярославская область, Переславский р-н	1500	Земли сельскохозяйственного назначения	Ведение садоводства
153.	76:11:043802:568	Земельный участок	Местоположение установлено относительно ориентира, расположенного в границах участка. Почтовый адрес ориентира: Ярославская область, Переславский р-н	1500	Земли сельскохозяйственного назначения	ведение садоводства
154.	76:11:043802:569	Земельный участок	152046, Ярославская область, Переславский р-н	1500	Земли сельскохозяйственного назначения	ведение садоводства
155.	76:11:043802:570	Земельный участок	152046, Ярославская область, Переславский р-н	1500	Земли сельскохозяйственного назначения	ведение садоводства
156.	76:11:043802:571	Земельный участок	Местоположение установлено относительно ориентира, расположенного в границах участка. Почтовый адрес ориентира: 152046, Ярославская область, Переславский р-н, дп Чудное, ул Новая, д 196	1500	Земли сельскохозяйственного назначения	ведение садоводства
157.	76:11:043802:572	Земельный участок	152046, Ярославская область, Переславский р-н	1500	Земли сельскохозяйственного назначения	ведение садоводства
158.	76:11:043802:573	Земельный участок	152046, Ярославская область, Переславский р-н	1500	Земли сельскохозяйственного назначения	ведение садоводства
159.	76:11:043802:574	Земельный участок	152046, Ярославская область, Переславский р-н, дп Чудное, ул Новая, д 199	1500	Земли сельскохозяйственного назначения	ведение садоводства
160.	76:11:043802:575	Земельный участок	152046, Ярославская область, Переславский р-н, дп Чудное, ул	1500	Земли сельскохозяйственного назначения	ведение садоводства

И№в. № подл.	Подп. и дата	Взм. И№в. №

Изм.	Кол.у	Лист	№До	Подп.	Дата

ПЗ

			Новая, д 200			
161.	76:11:043802:576	Земельный участок	152046, Ярославская область, Переславский р-н, с/о Глебовский, ул Центральная	1500	Земли сельскохозяйственного назначения	ведение садоводства
162.	76:11:043802:577	Земельный участок	Местоположение установлено относительно ориентира, расположенного в границах участка. Почтовый адрес ориентира: 152046, Ярославская область, Переславский р-н	1500	Земли сельскохозяйственного назначения	ведение садоводства
163.	76:11:043802:578	Земельный участок	152046, Ярославская область, Переславский р-н	1500	Земли сельскохозяйственного назначения	ведение садоводства
164.	76:11:043802:579	Земельный участок	Местоположение установлено относительно ориентира, расположенного в границах участка. Почтовый адрес ориентира: 152046, Ярославская область, Переславский р-н, Глебовский	1500	Земли сельскохозяйственного назначения	ведение садоводства
165.	76:11:043802:580	Земельный участок	Местоположение установлено относительно ориентира, расположенного в границах участка. Почтовый адрес ориентира: 152046, Ярославская область, Переславский р-н	1500	Земли сельскохозяйственного назначения	ведение садоводства
166.	76:11:043802:581	Земельный участок	Местоположение установлено относительно ориентира, расположенного в границах участка. Почтовый адрес ориентира: 152046, Ярославская область, Переславский р-н	1500	Земли сельскохозяйственного назначения	ведение садоводства
167.	76:11:043802:582	Земельный участок	152046, Ярославская область, Переславский р-н	1500	Земли сельскохозяйственного назначения	Ведение садоводства
168.	76:11:043802:583	Земельный участок	152046, Ярославская область, Переславский р-н	1500	Земли сельскохозяйственного назначения	ведение садоводства
169.	76:11:043802:584	Земельный участок	152046, Ярославская область, Переславский р-н	1500	Земли сельскохозяйственного назначения	ведение садоводства
170.	76:11:043802:585	Земельный участок	152046, Ярославская область, Переславский р-н	1500	Земли сельскохозяйственного назначения	ведение садоводства
171.	76:11:043802:586	Земельный	Местоположение	1500	Земли сельскохозяйственной	ведение садо-

Инв. № подл.	Подп. и дата	Взм. инв. №

Изм.	Кол.у	Лист	№До	Подп.	Дата

ПЗ

Лист

145

		участок	установлено относительно ориентира, расположенного в границах участка. Почтовый адрес ориентира: 152046, Ярославская область, Переславский р-н, с/о Глебовский, ул Центральная		ственного назначения	водства
172.	76:11:043802:587	Земельный участок	Ярославская область, Переславский р-н	1500	Земли сельскохозяйственного назначения	ведение садоводства
173.	76:11:043802:588	Земельный участок	Местоположение установлено относительно ориентира, расположенного в границах участка. Почтовый адрес ориентира: 152046, Ярославская область, Переславский р-н, Глебовский	1500	Земли сельскохозяйственного назначения	ведение садоводства
174.	76:11:043802:589	Земельный участок	Местоположение установлено относительно ориентира, расположенного в границах участка. Почтовый адрес ориентира: 152046, Ярославская область, Переславский р-н	1500	Земли сельскохозяйственного назначения	ведение садоводства
175.	76:11:043802:590	Земельный участок	152046, Ярославская область, Переславский р-н	1554	Земли сельскохозяйственного назначения	ведение садоводства
176.	76:11:043802:591	Земельный участок	152046, Ярославская область, Переславский р-н	1485	Земли сельскохозяйственного назначения	ведение садоводства
177.	76:11:043802:592	Земельный участок	Местоположение установлено относительно ориентира, расположенного в границах участка. Почтовый адрес ориентира: 152046, Ярославская область, Переславский р-н	1572	Земли сельскохозяйственного назначения	ведение садоводства
178.	76:11:043802:593	Земельный участок	152046, Ярославская область, Переславский р-н	1531	Земли сельскохозяйственного назначения	ведение садоводства
179.	76:11:043802:594	Земельный участок	152046, Ярославская область, Переславский р-н	1514	Земли сельскохозяйственного назначения	ведение садоводства
180.	76:11:043802:595	Земельный участок	152046, Ярославская область, Переславский р-н	1508	Земли сельскохозяйственного назначения	ведение садоводства
181.	76:11:043802:596	Земельный участок	Местоположение установлено относительно ори-	1503	Земли сельскохозяйственного назначения	ведение садоводства

И№в. № ПОДА. Подп. и ДАТА. ВЗМ. И№в. №

Изм. Кол.у Лист №До Подп. Дата

ПЗ

			ентира, расположенного в границах участка. Почтовый адрес ориентира: 152046, Ярославская область, Переславский р-н			
182.	76:11:043802:597	Земельный участок	Местоположение установлено относительно ориентира, расположенного в границах участка. Почтовый адрес ориентира: 152046, Ярославская область, Переславский р-н	1511	Земли сельскохозяйственного назначения	ведение садоводства
183.	76:11:043802:598	Земельный участок	Местоположение установлено относительно ориентира, расположенного в границах участка. Почтовый адрес ориентира: 152046, Ярославская область, Переславский р-н	1399	Земли сельскохозяйственного назначения	ведение садоводства
184.	76:11:043802:599	Земельный участок	Местоположение установлено относительно ориентира, расположенного в границах участка. Почтовый адрес ориентира: 152046, Ярославская область, Переславский р-н	1514	Земли сельскохозяйственного назначения	ведение садоводства
185.	76:11:043802:600	Земельный участок	152046, Ярославская область, Переславский р-н	1605	Земли сельскохозяйственного назначения	ведение садоводства
186.	76:11:043802:601	Земельный участок	152046, Ярославская область, Переславский р-н	1512	Земли сельскохозяйственного назначения	ведение садоводства
187.	76:11:043802:602	Земельный участок	152046, Ярославская область, Переславский р-н	1198	Земли сельскохозяйственного назначения	ведение садоводства
188.	76:11:043802:603	Земельный участок	152046, Ярославская область, Переславский р-н	1269	Земли сельскохозяйственного назначения	ведение садоводства
189.	76:11:043802:604	Земельный участок	152046, Ярославская область, Переславский р-н	1203	Земли сельскохозяйственного назначения	ведение садоводства
190.	76:11:043802:605	Земельный участок	152046, Ярославская область, Переславский р-н	1173	Земли сельскохозяйственного назначения	ведение садоводства
191.	76:11:043802:606	Земельный участок	152046, Ярославская область, Переславский р-н	1202	Земли сельскохозяйственного назначения	ведение садоводства
192.	76:11:043802:607	Земельный участок	152046, Ярославская область, Переславский р-н	1202	Земли сельскохозяйственного назначения	ведение садоводства
193.	76:11:043802:608	Земельный участок	152046, Ярославская область, Переславский р-н	1196	Земли сельскохозяйственного назначения	ведение садоводства

Инд. № подл.	
Подп. и дата	
Взм. инв. №	

Изм.	Кол.у	Лист	№До	Подп.	Дата

			реславский р-н, ул Полевая			
194.	76:11:043802:609	Земельный участок	Местоположение установлено относительно ориентира, расположенного в границах участка. Почтовый адрес ориентира: 152046, Ярославская область, Переславский р-н	1200	Земли сельскохозяйственного назначения	ведение садоводства
195.	76:11:043802:610	Земельный участок	152046, Ярославская область, Переславский р-н	1197	Земли сельскохозяйственного назначения	ведение садоводства
196.	76:11:043802:611	Земельный участок	Местоположение установлено относительно ориентира, расположенного в границах участка. Почтовый адрес ориентира: 152046, Ярославская область, Переславский р-н	1499	Земли сельскохозяйственного назначения	ведение садоводства
197.	76:11:043802:612	Земельный участок	152046, Ярославская область, Переславский р-н	1524	Земли сельскохозяйственного назначения	ведение садоводства
198.	76:11:043802:613	Земельный участок	152046, Ярославская область, Переславский р-н, Глебовский	1525	Земли сельскохозяйственного назначения	ведение садоводства
199.	76:11:043802:614	Земельный участок	152046, Ярославская область, Переславский р-н	1504	Земли сельскохозяйственного назначения	ведение садоводства
200.	76:11:043802:615	Земельный участок	152046, Ярославская область, Переславский р-н	1540	Земли сельскохозяйственного назначения	Ведение садоводства
201.	76:11:043802:616	Земельный участок	152046, Ярославская область, Переславский р-н	1561	Земли сельскохозяйственного назначения	ведение садоводства
202.	76:11:043802:617	Земельный участок	152046, Ярославская область, Переславский р-н	1506	Земли сельскохозяйственного назначения	ведение садоводства
203.	76:11:043802:618	Земельный участок	152046, Ярославская область, Переславский р-н, дп Чудное, ул Центральная, д 39	1521	Земли сельскохозяйственного назначения	ведение садоводства
204.	76:11:043802:619	Земельный участок	152046, Ярославская область, Переславский р-н, ул Центральная	1496	Земли сельскохозяйственного назначения	ведение садоводства
205.	76:11:043802:620	Земельный участок	152046, Ярославская область, Переславский р-н, Глебовский	1502	Земли сельскохозяйственного назначения	ведение садоводства
206.	76:11:043802:621	Земельный участок	152046, Ярославская область, Переславский р-н	1618	Земли сельскохозяйственного назначения	ведение садоводства
207.	76:11:043802:622	Земельный участок	152046, Ярославская область, Переславский р-н	1507	Земли сельскохозяйственного назначения	ведение садоводства

Инв. № подл.	Подп. и дата	Взм. инв. №

Изм.	Кол.у	Лист	№До	Подп.	Дата

ПЗ

Лист

148

208.	76:11:043802:623	Земельный участок	152046, Ярославская область, Переславский р-н	1501	Земли сельскохозяйственного назначения	ведение садоводства
209.	76:11:043802:624	Земельный участок	152046, Ярославская область, Переславский р-н	1508	Земли сельскохозяйственного назначения	Ведение садоводства
210.	76:11:043802:625	Земельный участок	152046, Ярославская область, Переславский р-н	1499	Земли сельскохозяйственного назначения	Ведение садоводства
211.	76:11:043802:626	Земельный участок	Местоположение установлено относительно ориентира, расположенного в границах участка. Почтовый адрес ориентира: 152046, Ярославская область, Переславский р-н	1517	Земли сельскохозяйственного назначения	ведение садоводства
212.	76:11:043802:627	Земельный участок	Местоположение установлено относительно ориентира, расположенного в границах участка. Почтовый адрес ориентира: 152046, Ярославская область, Переславский р-н	1524	Земли сельскохозяйственного назначения	ведение садоводства
213.	76:11:043802:628	Земельный участок	152046, Ярославская область, Переславский р-н	1528	Земли сельскохозяйственного назначения	ведение садоводства
214.	76:11:043802:629	Земельный участок	152046, Ярославская область, Переславский р-н	1500	Земли сельскохозяйственного назначения	Ведение садоводства
215.	76:11:043802:630	Земельный участок	152046, Ярославская область, Переславский р-н	1500	Земли сельскохозяйственного назначения	ведение садоводства
216.	76:11:043802:631	Земельный участок	152046, Ярославская область, Переславский р-н	1505	Земли сельскохозяйственного назначения	ведение садоводства
217.	76:11:043802:632	Земельный участок	152046, Ярославская область, Переславский р-н	1563	Земли сельскохозяйственного назначения	ведение садоводства
218.	76:11:043802:633	Земельный участок	152046, Ярославская область, Переславский р-н	1500	Земли сельскохозяйственного назначения	ведение садоводства
219.	76:11:043802:634	Земельный участок	152046, Ярославская область, Переславский р-н, с/о Глебовский, ул Новая	1517	Земли сельскохозяйственного назначения	ведение садоводства
220.	76:11:043802:635	Земельный участок	152046, Ярославская область, Переславский р-н	1560	Земли сельскохозяйственного назначения	ведение садоводства
221.	76:11:043802:636	Земельный участок	152046, Ярославская область, Переславский р-н	1392	Земли сельскохозяйственного назначения	Ведение садоводства
222.	76:11:043802:637	Земельный участок	152046, Ярославская область, Переславский р-н	1384	Земли сельскохозяйственного назначения	ведение садоводства
223.	76:11:043802:638	Земельный участок	152046, Ярославская область, Пе-	1509	Земли сельскохозяйственного назначения	Ведение садоводства

И№в. № подл. Подп. и дата. Взом. и№в. №

Изм.	Кол.у	Лист	№До	Подп.	Дата

ПЗ

			реславский р-н			
224.	76:11:043802:639	Земельный участок	152046, Ярославская область, Переславский р-н, дп Чудное, ул Зеленая, д 60	1503	Земли сельскохозяйственного назначения	ведение садоводства
225.	76:11:043802:640	Земельный участок	Местоположение установлено относительно ориентира, расположенного в границах участка. Почтовый адрес ориентира: 152046, Ярославская область, Переславский р-н	1503	Земли сельскохозяйственного назначения	ведение садоводства
226.	76:11:043802:641	Земельный участок	152046, Ярославская область, Переславский р-н	1503	Земли сельскохозяйственного назначения	ведение садоводства
227.	76:11:043802:642	Земельный участок	152046, Ярославская область, Переславский р-н	1503	Земли сельскохозяйственного назначения	Ведение садоводства
228.	76:11:043802:643	Земельный участок	152046, Ярославская область, Переславский р-н, с/о Глебовский, ул Зеленая	1385	Земли сельскохозяйственного назначения	ведение садоводства
229.	76:11:043802:644	Земельный участок	152046, Ярославская область, Переславский р-н, с/с Глебовский	1503	Земли сельскохозяйственного назначения	ведение садоводства
230.	76:11:043802:645	Земельный участок	152046, Ярославская область, Переславский р-н	1501	Земли сельскохозяйственного назначения	ведение садоводства
231.	76:11:043802:646	Земельный участок	152046, Ярославская область, Переславский р-н	1616	Земли сельскохозяйственного назначения	ведение садоводства
232.	76:11:043802:647	Земельный участок	152046, Ярославская область, Переславский р-н	1503	Земли сельскохозяйственного назначения	ведение садоводства
233.	76:11:043802:648	Земельный участок	152046, Ярославская область, Переславский р-н	1537	Земли сельскохозяйственного назначения	ведение садоводства
234.	76:11:043802:649	Земельный участок	Местоположение установлено относительно ориентира, расположенного в границах участка. Почтовый адрес ориентира: 152046, Ярославская область, Переславский р-н	1503	Земли сельскохозяйственного назначения	Ведение садоводства
235.	76:11:043802:650	Земельный участок	152046, Ярославская область, Переславский р-н	1510	Земли сельскохозяйственного назначения	ведение садоводства
236.	76:11:043802:651	Земельный участок	Местоположение установлено относительно ориентира, расположенного в границах участка. Почтовый адрес ориентира:	1503	Земли сельскохозяйственного назначения	ведение садоводства

Изм. № подл.	Подп. и дата	Взм. инв. №

Изм.	Кол.у	Лист	№До	Подп.	Дата

ПЗ

			152046, Ярославская область, Переславский р-н			
237.	76:11:043802:652	Земельный участок	Ярославская область, Переславский р-н	1503	Земли сельскохозяйственного назначения	ведение садоводства
238.	76:11:043802:653	Земельный участок	152046, Ярославская область, Переславский р-н	1503	Земли сельскохозяйственного назначения	ведение садоводства
239.	76:11:043802:654	Земельный участок	152046, Ярославская область, Переславский р-н	1543	Земли сельскохозяйственного назначения	ведение садоводства
240.	76:11:043802:655	Земельный участок	152046, Ярославская область, Переславский р-н, с/о Глебовский	1500	Земли сельскохозяйственного назначения	Ведение садоводства
241.	76:11:043802:656	Земельный участок	152046, Ярославская область, Переславский р-н, с/о Глебовский	1500	Земли сельскохозяйственного назначения	ведение садоводства
242.	76:11:043802:870	Земельный участок	Ярославская область, Переславский р-н, с/о Глебовский, с Голоперово	1465	Земли сельскохозяйственного назначения	Для организации дачного некоммерческого объединения
243.	76:11:043802:871	Земельный участок	Ярославская область, Переславский р-н, с/о Глебовский, с Голоперово	10318	Земли сельскохозяйственного назначения	Для организации дачного некоммерческого объединения
244.	76:11:043802:872	Земельный участок	Ярославская область, Переславский р-н, с/о Глебовский, с Голоперово	1478	Земли сельскохозяйственного назначения	Для организации дачного некоммерческого объединения
245.	76:11:043802:873	Земельный участок	Ярославская область, Переславский р-н, с/о Глебовский, с Голоперово	1485	Земли сельскохозяйственного назначения	Для организации дачного некоммерческого объединения
246.	76:11:043802:874	Земельный участок	Ярославская область, Переславский р-н, с/о Глебовский, с Голоперово	1467	Земли сельскохозяйственного назначения	Для организации дачного некоммерческого объединения
247.	76:11:043802:875	Земельный участок	Ярославская область, Переславский р-н, с/о Глебовский, с Голоперово	1453	Земли сельскохозяйственного назначения	Для организации дачного некоммерческого объединения
248.	76:11:043802:876	Земельный участок	Ярославская область, Переславский р-н, с/о Глебовский, с Голоперово	1467	Земли сельскохозяйственного назначения	Для организации дачного некоммерческого объединения
249.	76:11:043802:877	Земельный участок	Ярославская область, Переславский р-н, с/о Глебовский, с Голоперово	1483	Земли сельскохозяйственного назначения	Для организации дачного некоммерческого объединения
250.	76:11:043802:878	Земельный участок	Ярославская область, Переславский р-н, с/о Глебовский, с Голоперово	1139	Земли сельскохозяйственного назначения	Для организации дачного некоммерческого объединения

Инв. № подл.	Подп. и дата	Взм. инв. №	

Изм.	Кол.у	Лист	№До	Подп.	Дата
------	-------	------	-----	-------	------

ПЗ

Лист

151

			ский р-н, с/о Глебовский, с Голоперово			мерческого объединения
278.	76:11:043802:906	Земельный участок	Ярославская область, Переславский р-н, с/о Глебовский, с Голоперово	1713	Земли сельскохозяйственного назначения	Для организации дачного некоммерческого объединения
279.	76:11:043802:907	Земельный участок	Ярославская область, Переславский р-н, с/о Глебовский, с Голоперово	1241	Земли сельскохозяйственного назначения	Для организации дачного некоммерческого объединения
280.	76:11:043802:908	Земельный участок	Ярославская область, Переславский р-н, с/о Глебовский, с Голоперово	1481	Земли сельскохозяйственного назначения	Для организации дачного некоммерческого объединения
281.	76:11:043802:909	Земельный участок	Ярославская область, Переславский р-н, Глебовский	1200	Земли сельскохозяйственного назначения	ведение садоводства
282.	76:11:043802:910	Земельный участок	Ярославская область, Переславский р-н, Глебовский	17781	Земли сельскохозяйственного назначения	Для организации дачного некоммерческого объединения
283.	76:11:043802:911	Земельный участок	Ярославская область, Переславский р-н, с/о Глебовский	1200	Земли сельскохозяйственного назначения	ведение садоводства
284.	76:11:043802:912	Земельный участок	Ярославская область, Переславский р-н, Глебовский	1200	Земли сельскохозяйственного назначения	Ведение садоводства
285.	76:11:043802:913	Земельный участок	Ярославская область, Переславский р-н, Глебовский	1200	Земли сельскохозяйственного назначения	ведение садоводства
286.	76:11:043802:914	Земельный участок	Ярославская область, Переславский р-н, Глебовский	1200	Земли сельскохозяйственного назначения	ведение садоводства
287.	76:11:043802:915	Земельный участок	Ярославская область, Переславский р-н, Глебовский	1200	Земли сельскохозяйственного назначения	ведение садоводства
288.	76:11:043802:916	Земельный участок	Ярославская область, Переславский р-н, Глебовский	1268	Земли сельскохозяйственного назначения	ведение садоводства
289.	76:11:043802:917	Земельный участок	Ярославская область, Переславский р-н, Глебовский	1209	Земли сельскохозяйственного назначения	ведение садоводства
290.	76:11:043802:918	Земельный участок	Ярославская область, Переславский р-н, Глебовский	1239	Земли сельскохозяйственного назначения	ведение садоводства
291.	76:11:043802:919	Земельный участок	Ярославская область, Переславский р-н, Глебовский	1200	Земли сельскохозяйственного назначения	ведение садоводства
292.	76:11:043802:920	Земельный участок	Ярославская область, Переславский р-н, Глебов-	1200	Земли сельскохозяйственного назначения	ведение садоводства

И№в. № подл.	Подп. и дата	Взм. инв. №

Изм.	Кол.у	Лист	№До	Подп.	Дата

ПЗ

Лист

154

			ский			
293.	76:11:043802:921	Земельный участок	Ярославская область, Переславский р-н, с/о Глебовский	1200	Земли сельскохозяйственного назначения	ведение садоводства
294.	76:11:043802:922	Земельный участок	Ярославская область, Переславский р-н, с/о Глебовский	1200	Земли сельскохозяйственного назначения	ведение садоводства
295.	76:11:043802:923	Земельный участок	Ярославская область, Переславский р-н, Глебовский	1200	Земли сельскохозяйственного назначения	ведение садоводства
296.	76:11:043802:924	Земельный участок	Ярославская область, Переславский р-н, Глебовский	1200	Земли сельскохозяйственного назначения	ведение садоводства
297.	76:11:043802:925	Земельный участок	Ярославская область, Переславский р-н, с/о Глебовский	1200	Земли сельскохозяйственного назначения	ведение садоводства
298.	76:11:043802:926	Земельный участок	Ярославская область, Переславский р-н, Глебовский	1912	Земли сельскохозяйственного назначения	ведение садоводства
299.	76:11:043802:927	Земельный участок	Ярославская область, Переславский р-н, Глебовский	1792	Земли сельскохозяйственного назначения	ведение садоводства
300.	76:11:043802:928	Земельный участок	Ярославская область, Переславский р-н, Глебовский	1797	Земли сельскохозяйственного назначения	ведение садоводства
301.	76:11:043802:929	Земельный участок	Ярославская область, Переславский р-н, Глебовский	1697	Земли сельскохозяйственного назначения	ведение садоводства
302.	76:11:043802:930	Земельный участок	Ярославская область, Переславский р-н, Глебовский	1512	Земли сельскохозяйственного назначения	Ведение садоводства
303.	76:11:043802:931	Земельный участок	Ярославская область, Переславский р-н, Глебовский	1328	Земли сельскохозяйственного назначения	ведение садоводства
304.	76:11:043802:932	Земельный участок	Ярославская область, Переславский р-н, Глебовский	1758	Земли сельскохозяйственного назначения	ведение садоводства
305.	76:11:043802:933	Земельный участок	Ярославская область, Переславский р-н, с/о Глебовский	2068	Земли сельскохозяйственного назначения	ведение садоводства
306.	76:11:043802:934	Земельный участок	Ярославская область, Переславский р-н, с/о Глебовский	1671	Земли сельскохозяйственного назначения	ведение садоводства
307.	76:11:043802:935	Земельный участок	Ярославская область, Переславский р-н, Глебовский	1777	Земли сельскохозяйственного назначения	ведение садоводства
308.	76:11:043802:936	Земельный участок	Ярославская область, Переславский р-н, Глебовский	1431	Земли сельскохозяйственного назначения	ведение садоводства

И№в. № подл.	Подп. и дата	Взм. И№в. №

Изм.	Кол.у	Лист	№До	Подп.	Дата

ПЗ

Лист

155

309.	76:11:043802:937	Земельный участок	Ярославская область, Переславский р-н, с/о Глебовский	1391	Земли сельскохозяйственного назначения	ведение садоводства
310.	76:11:043802:938	Земельный участок	Ярославская область, Переславский р-н, Глебовский	1515	Земли сельскохозяйственного назначения	Ведение садоводства
311.	76:11:043802:939	Земельный участок	Ярославская область, Переславский р-н, Глебовский	2015	Земли сельскохозяйственного назначения	ведение садоводства
312.	76:11:043802:940	Земельный участок	Ярославская область, Переславский р-н, Глебовский	1498	Земли сельскохозяйственного назначения	ведение садоводства
313.	76:11:043802:941	Земельный участок	Ярославская область, Переславский р-н, Глебовский	1480	Земли сельскохозяйственного назначения	ведение садоводства
314.	76:11:043802:942	Земельный участок	Ярославская область, Переславский р-н, с/о Глебовский	1114	Земли сельскохозяйственного назначения	ведение садоводства

6. Перечень используемых нормативно-технических документов

1. «Градостроительный кодекс Российской Федерации»;
2. «Земельный кодекс Российской Федерации»;
3. Федеральный закон от 24.07.2007 № 221-ФЗ «О кадастровой деятельности»;
4. Федеральный закон от 13.07.2015 № 218-ФЗ «О государственной регистрации недвижимости»;
5. Федеральный закон от 30.12.2015 № 431-ФЗ «О геодезии, картографии и пространственных данных и о внесении изменений в отдельные законодательные акты Российской Федерации»;
6. Приказ Федеральной службы государственной регистрации, кадастра и картографии от 23.10.2020 № П/0393 «Об утверждении требований к точности и методам определения координат характерных точек границ земельного участка, требований к точности и методам определения координат характерных точек контура здания, сооружения или объекта незавершенного строительства на земельном участке, а также требований к определению площади здания, сооружения, помещения, машино-места»;
7. Приказ Федеральной службы государственной регистрации, кадастра и картографии от 21.10.2020 № П/0391 «Об установлении порядка уведомления правообладателями объектов недвижимости, на которых находятся пункты государственной геодезической сети, государственной нивелирной сети и государственной гравиметрической сети, а также лицами, выполняющими геодезические и картографические работы, федерального органа исполнительной власти, уполномоченного на оказание государственных услуг в сфере геодезии и картографии, о случаях повреждения или уничтожения пунктов государственной геодезической сети, государственной нивелирной сети и государственной гравиметрической сети»;
8. Инструкция по межеванию земель, утвержденная Роскомземом 08 апреля 1996 года;
9. Федеральный закон от 10.01.2002 № 7-ФЗ «Об охране окружающей среды»;
10. Федеральный закон от 30.03.1999 № 52-ФЗ «О санитарно-эпидемиологическом благополучии населения»;
11. Местные нормативы градостроительного проектирования городского округа город Переславль-Залесский Ярославской области, утвержденные решением Переславль-Залесской городской Думы от 24.09.2020 № 76;
12. Генеральный план городского округа город Переславль-Залесский, утвержденный

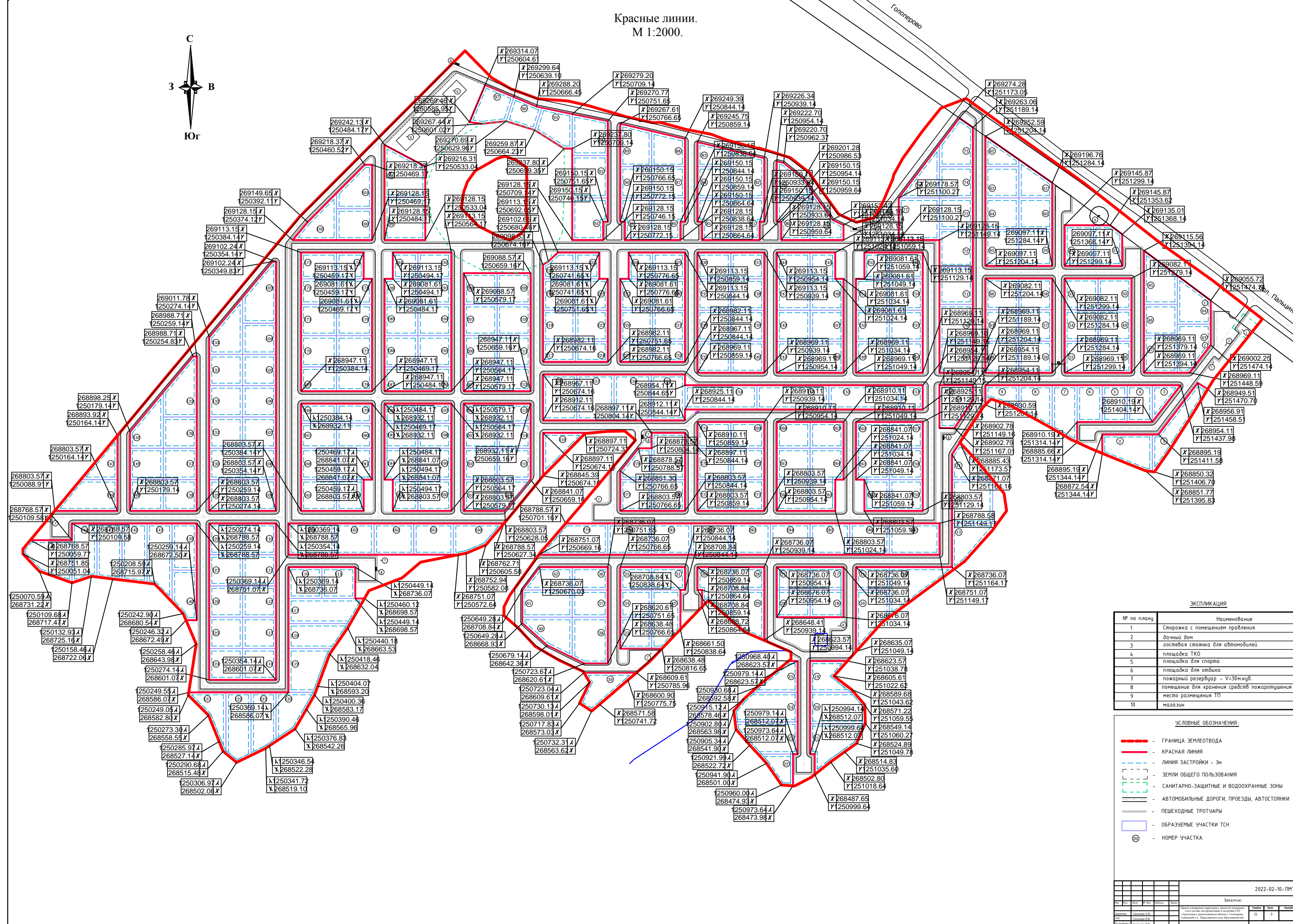
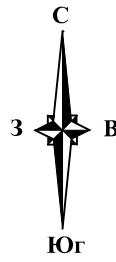
И№в. № ПОДА.	ПОДП. и ДАТА	ВЗМ. И№в. №					Лист
Изм.	Кол.у	Лист	№До	Подп.	Дата	ПЗ	

решением Переславль-Залесской городской Думы от 24.12.2020 № 126;

13. Правила землепользования и застройки города Переславля-Залесского, утвержденные решением Переславль-Залесской городской Думы от 22.10.2009 № 122, в редакции решения Переславль-Залесской городской Думы от 24.09.2020 № 78;

14. Правила благоустройства территории города Переславля-Залесского, утвержденные решением Переславль-Залесской городской Думы от 26.04.2018 № 46.

И№в. № ПОДА.	ПОДП. И ДАТА	ВЗОМ. И№В. №							ПЗ	Лист
			Изм.	Кол.у	Лист	№До	ПОДП.	Дата		157

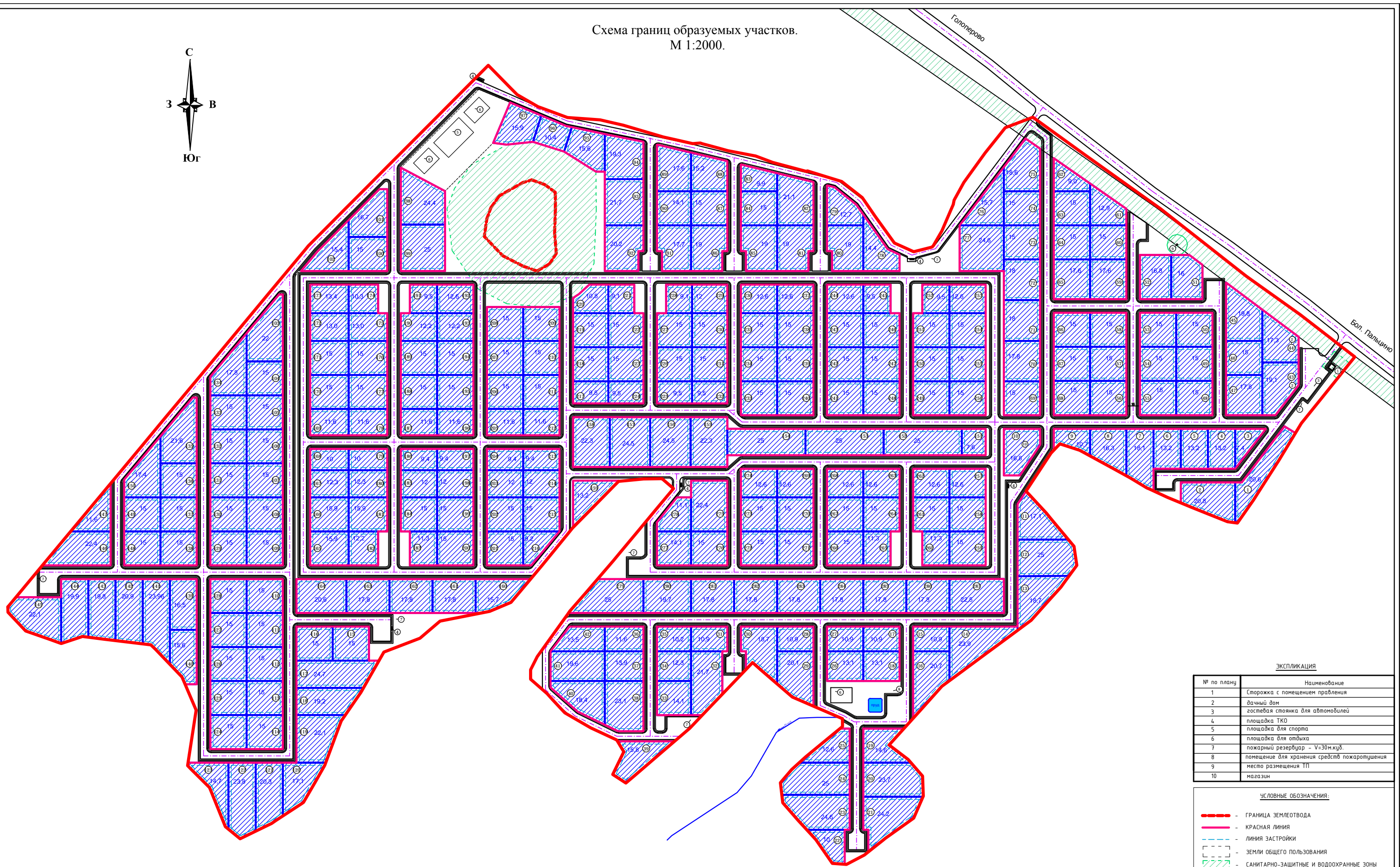
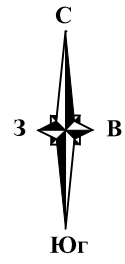


ЭКСПЛИКАЦИЯ

№ по плану	Наименование
1	Сторожка с помещением правления
2	дачный дом
3	гостевая стоянка для автомобилей
4	площадка ТКО
5	площадка для спорта
6	площадка для отдыха
7	пожарный резервуар - V=30м.куб.
8	помещение для хранения средств пожаротушения
9	место размещения ТП
10	магазин

- УСЛОВНЫЕ ОБОЗНАЧЕНИЯ:
- - ГРАНИЦА ЗЕМЛЕУВЛАДА
 - - КРАСНАЯ ЛИНИЯ
 - - ЛИНИЯ ЗАСТРОЙКИ - Эм
 - - ЗЕМЛИ ОБЩЕГО ПОЛЬЗОВАНИЯ
 - - САНИТАРНО-ЗАЩИТНЫЕ И ВОДООХРАННЫЕ ЗОНЫ
 - - АВТОМОБИЛЬНЫЕ ДОРОГИ, ПРОЕЗДЫ, АВТОСТОЯНКИ
 - - ПЕШЕХОДНЫЕ ТРОТУАРЫ
 - ОБРАЗУЕМЫЕ ЧАСТИ ТОН
 - ⊙ - НОМЕР ЧАСТКА

Схема границ образуемых участков.
М 1:2000.

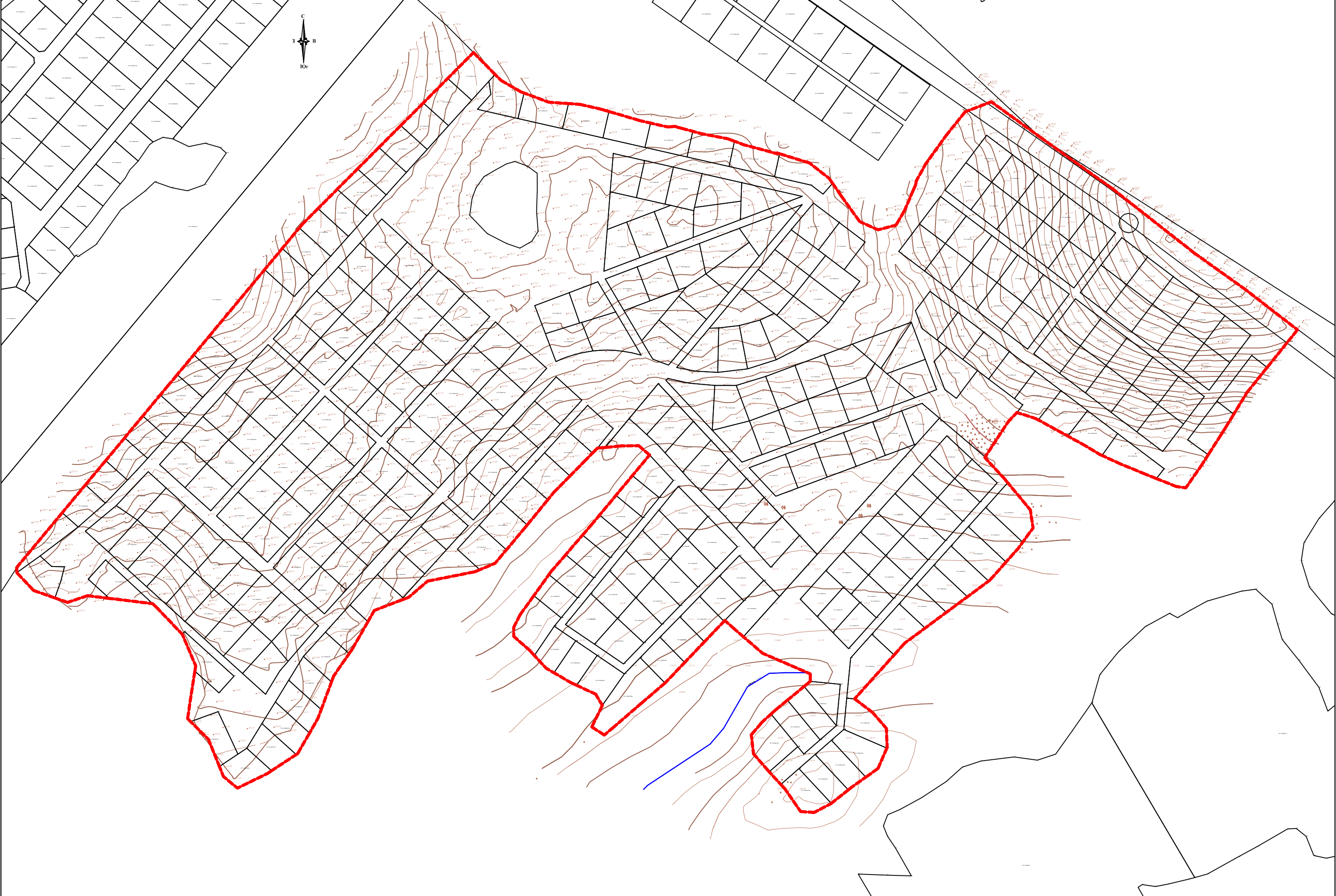


ЭКСПЛИКАЦИЯ

№ по плану	Наименование
1	Сторожка с помещением правления
2	дачный дом
3	гостевая стоянка для автомобилей
4	площадка ТКО
5	площадка для спорта
6	площадка для отдыха
7	пожарный резервуар - V=30м.куб.
8	помещение для хранения средств пожаротушения
9	место размещения ТП
10	магазин

- УСЛОВНЫЕ ОБОЗНАЧЕНИЯ:
- - - - ГРАНИЦА ЗЕМЛЕУВЛАДА
 - - КРАСНАЯ ЛИНИЯ
 - - - - ЛИНИЯ ЗАСТРОЙКИ
 - ЗЕМЛИ ОБЩЕГО ПОЛЬЗОВАНИЯ
 - САНИТАРНО-ЗАЩИТНЫЕ И ВОДООХРАННЫЕ ЗОНЫ
 - АВТОМОБИЛЬНЫЕ ДОРОГИ, ПРОЕЗДЫ, АВТОСТОЯНКИ
 - ПЕШЕХОДНЫЕ ТРОТУАРЫ
 - ОБРАЗУЕМЫЕ ЧАСТКИ ТСН
 - НОМЕР ЧАСТКА
 - 23,6 - ПЛОЩАДЬ ЧАСТКА

		2022-02-10-ПМТ	
		Заказчик:	
		Исполнитель:	
		Лист №	
		Кол-во листов	
		Дата	
		Масштаб	
		Схема границ образуемых участков. М 1:2000.	
		ООО "ТекКадстр"	

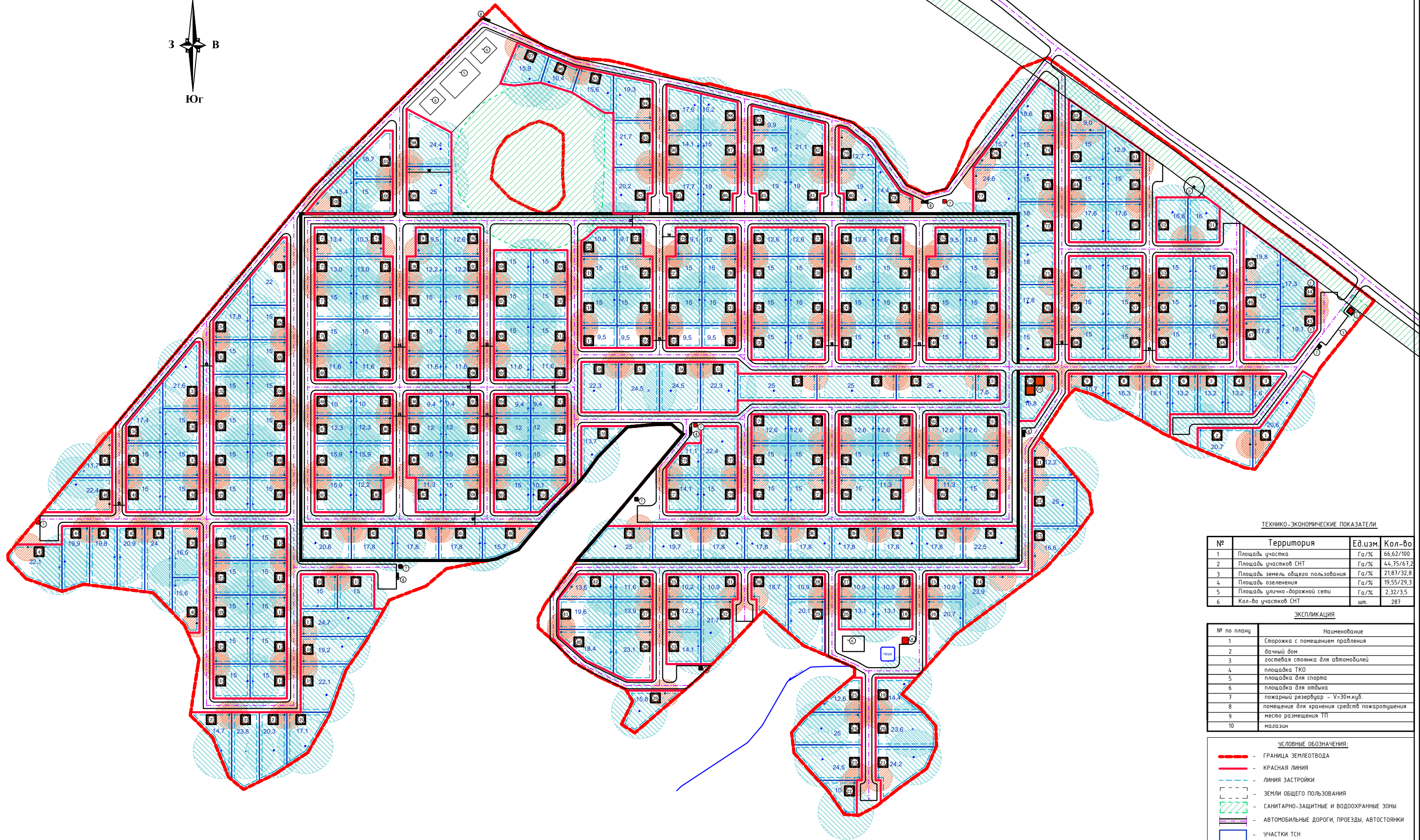
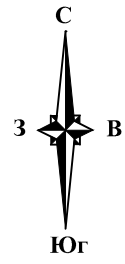


УСЛОВНЫЕ ОБОЗНАЧЕНИЯ:

- ГРАНИЦА ЗЕМЛЕУТВОДА
- УЧТЁННЫЕ ЗЕМЕЛЬНЫЕ ЧАСТКИ И ОКС (сведения о которых внесены в ГРН)

				2022-02-10-ПМТ		
				Экзemplar:		
№	Имя	Фамилия	Имя	Сторона	Лист	Листов
1				П	1	
				Схема границ земельных участков		
				ООО "ГеоКадстр"		

Охранные зоны инженерных коммуникаций.
М 1:2000.



ТЕХНИКО-ЭКОНОМИЧЕСКИЕ ПОКАЗАТЕЛИ

№	Территория	Ед.изм.	Кол-во
1	Площадь участка	Га/%	66,62/100
2	Площадь участков СНТ	Га/%	44,75/67,2
3	Площадь земель общего пользования	Га/%	21,87/32,8
4	Площадь озеленения	Га/%	19,55/29,3
5	Площадь улично-дорожной сети	Га/%	2,32/3,5
6	Кол-во участков СНТ	шт.	287

ЭКСПЛИКАЦИЯ

№ по плану	Наименование
1	Сторожка с помещением правления
2	вачный дом
3	гостевая стоянка для автомобилей
4	площадка ТКО
5	площадка для спорта
6	площадка для отдыха
7	пожарный резервуар - V=30м.куб.
8	помещение для хранения средств пожаротушения
9	место размещения ТП
10	магазин

УСЛОВНЫЕ ОБОЗНАЧЕНИЯ:

- ГРАНИЦА ЗЕМЛЕУВЛАДА
- КРАСНАЯ ЛИНИЯ
- ЛИНИЯ ЗАСТРОЙКИ
- ЗЕМЛИ ОБЩЕГО ПОЛЬЗОВАНИЯ
- САНИТАРНО-ЗАЩИТНЫЕ И ВОДООХРАННЫЕ ЗОНЫ
- АВТОМОБИЛЬНЫЕ ДОРОГИ, ПРОЕЗДЫ, АВТОСТОЯНКИ
- ЧАСТКИ ТСН
- ⊙ - НОМЕР ЧАСТКА
- ⊙ - ПЛОЩАДЬ ЧАСТКА
- ⊙ - ИНДИВИДУАЛЬНАЯ ВОДОЗАБОРНАЯ СКВАЖИНА
- ⊙ - СЗЗ ВОДОЗАБОРНОЙ СКВАЖИНЫ
- ⊙ - ЛОКАЛЬНЫЕ ОЧИСТНЫЕ СООРУЖЕНИЯ
- ⊙ - СЗЗ ЛОКАЛЬНЫХ ОЧИСТНЫХ СООРУЖЕНИЙ

		2022-02-10-ПМТ	
		Экз. №:	
Исполн.	Провер.	Состав	Дата
Исполн. 01	Провер. 01	П	1
Исполн. 02	Провер. 02	П	1
Исполн. 03	Провер. 03	П	1
		ООО "ТекКадстр"	