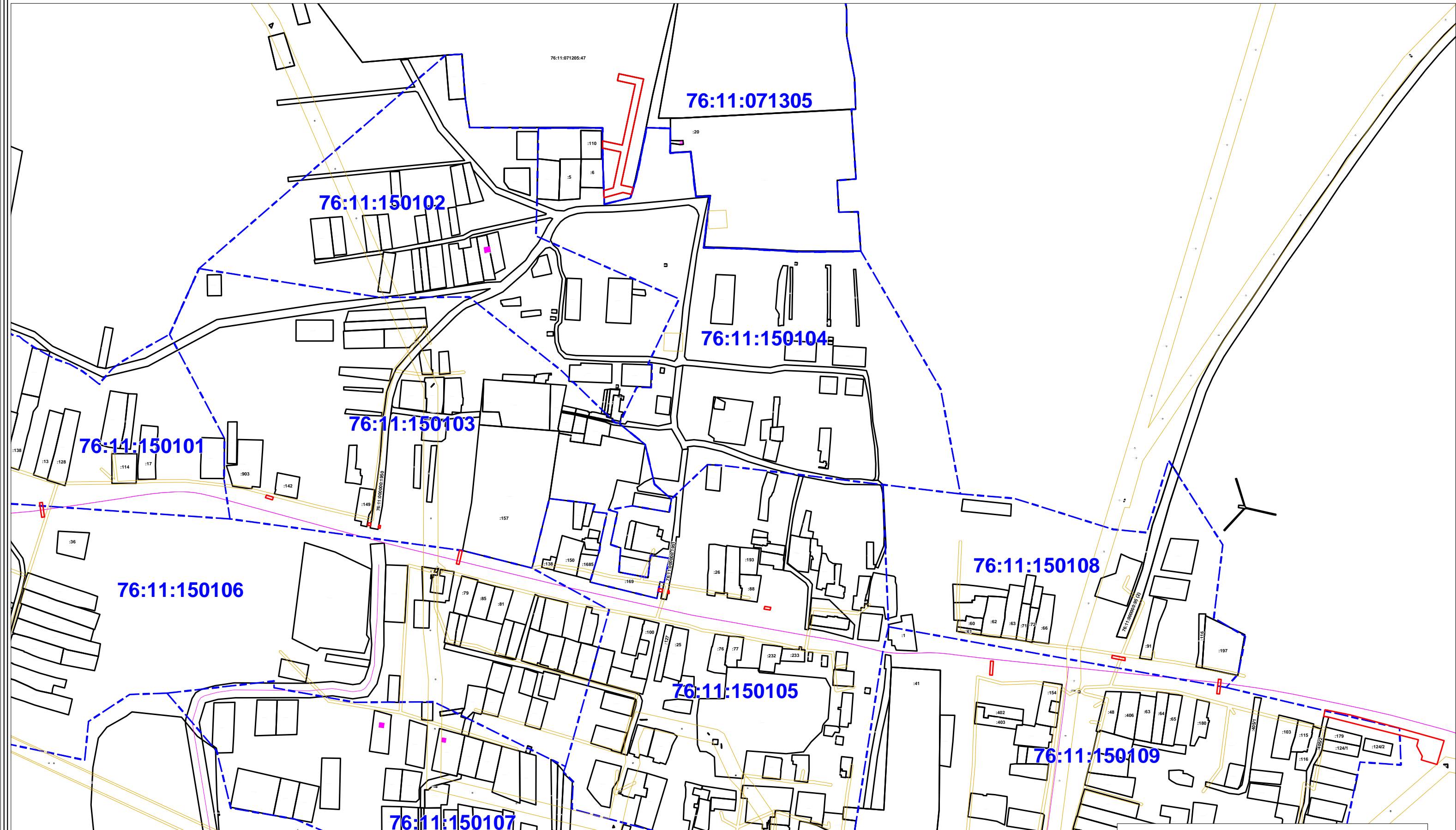



ОПИСАНИЕ МЕСТОПОЛОЖЕНИЯ ГРАНИЦ
Зона публичного сервитута в целях размещения линейного объекта
Распределительный газопровод в п.Рязанцево Переславского района Ярославской области

План границ объекта

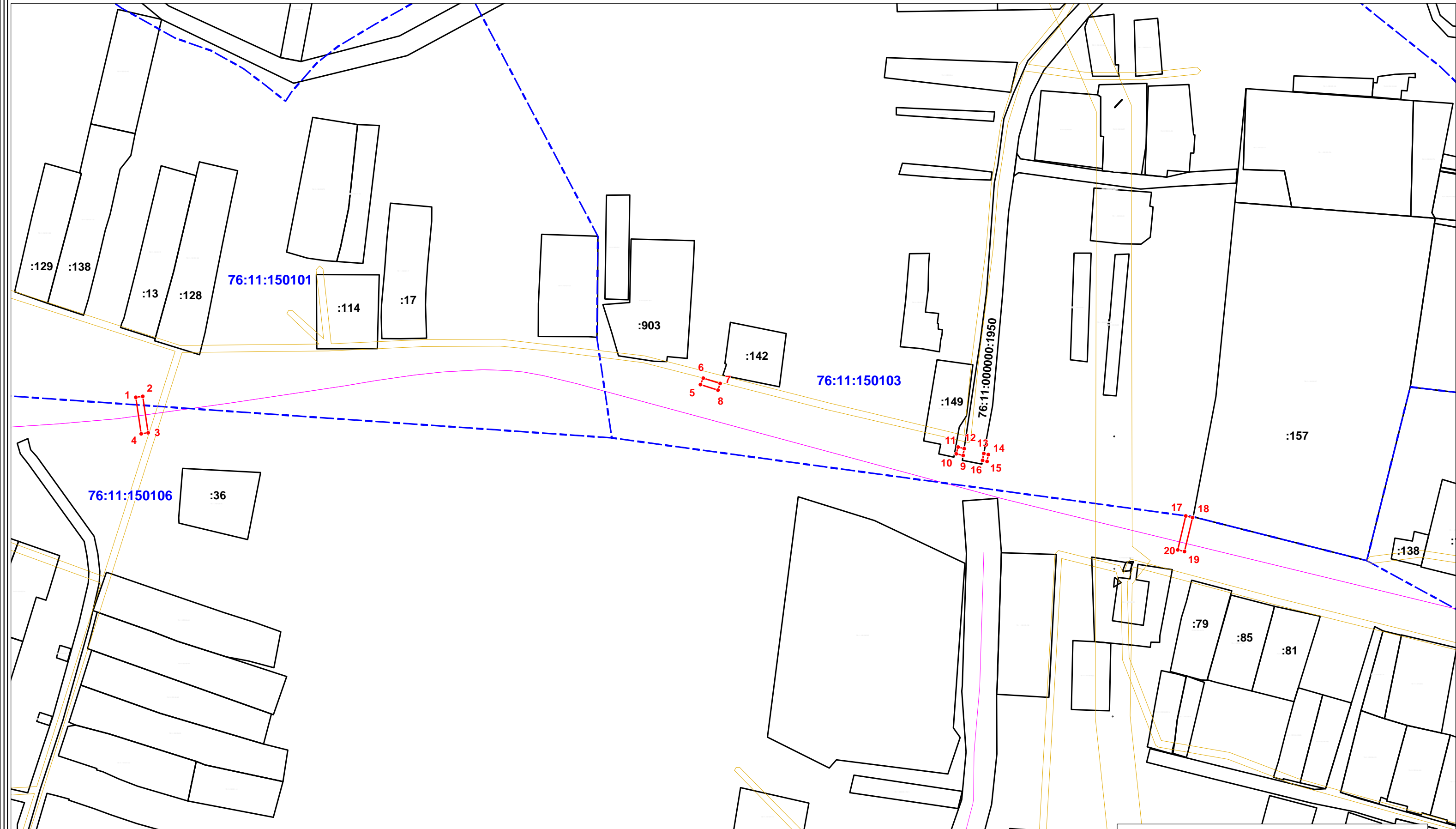


Условные обозначения

- 76:11:071205:47** - границы и кадастровые номера земельных участков по сведениям ЕГРН
-  - граница публичного сервитута в целях размещения линейного объекта "Распределительный газопровод в п.Рязанцево Переславского района Ярославской области"
- 76:11:071305** - границы и номера кадастровых кварталов по сведениям ЕГРН

ОПИСАНИЕ МЕСТОПОЛОЖЕНИЯ ГРАНИЦ
 Зона публичного сервитута в целях размещения линейного объекта
 Распределительный газопровод в п.Рязанцево Переславского района Ярославской области

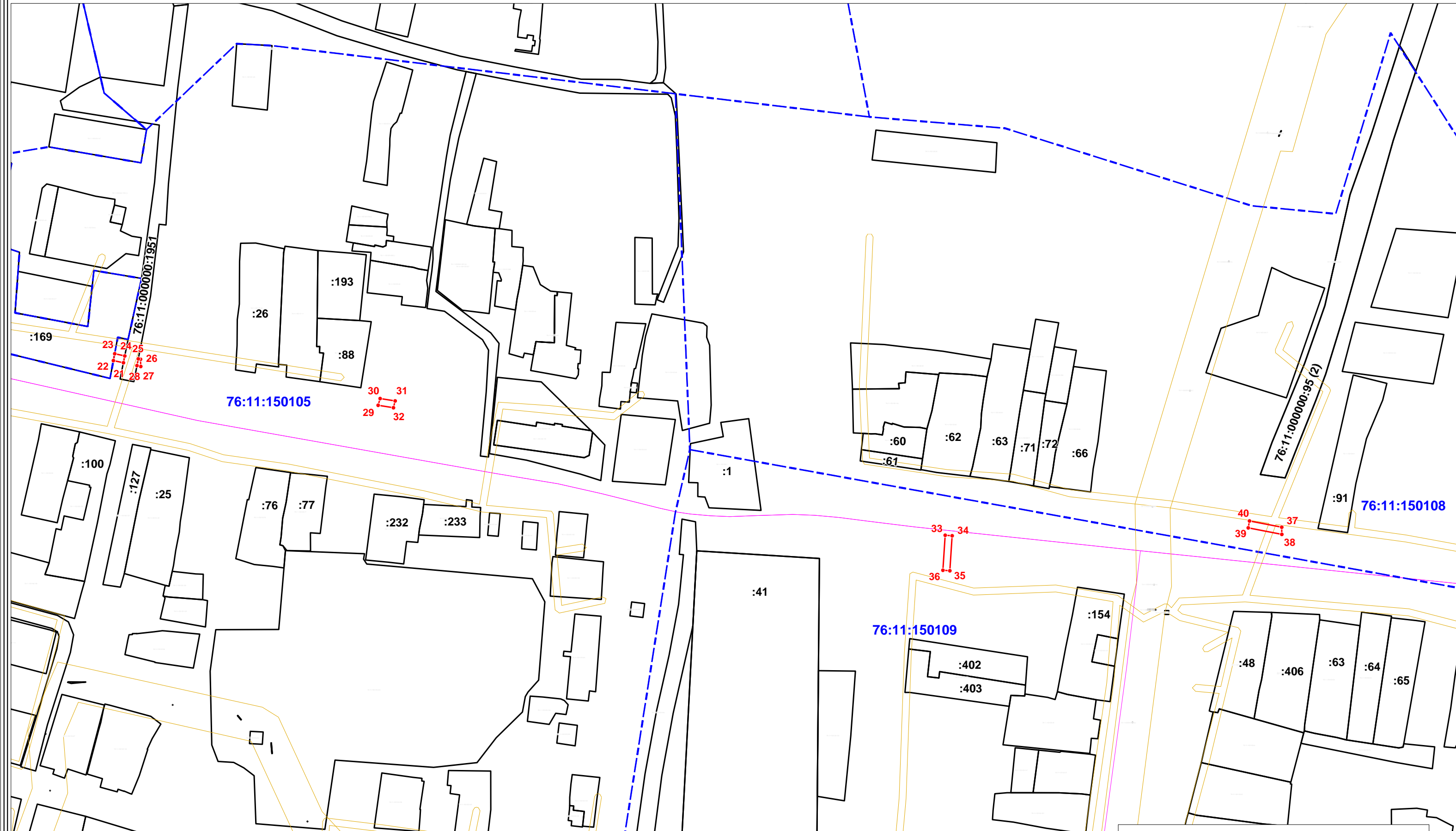
План границ объекта



Условные обозначения	
	- границы и кадастровые номера земельных участков по сведениям ЕГРН
	- граница публичного сервитута в целях размещения линейного объекта "Распределительный газопровод в п.Рязанцево Переславского района Ярославской области"
	- границы и номера кадастровых кварталов по сведениям ЕГРН
	- характерные точки границы

ОПИСАНИЕ МЕСТОПОЛОЖЕНИЯ ГРАНИЦ
 Зона публичного сервитута в целях размещения линейного объекта
 Распределительный газопровод в п.Рязанцево Переславского района Ярославской области

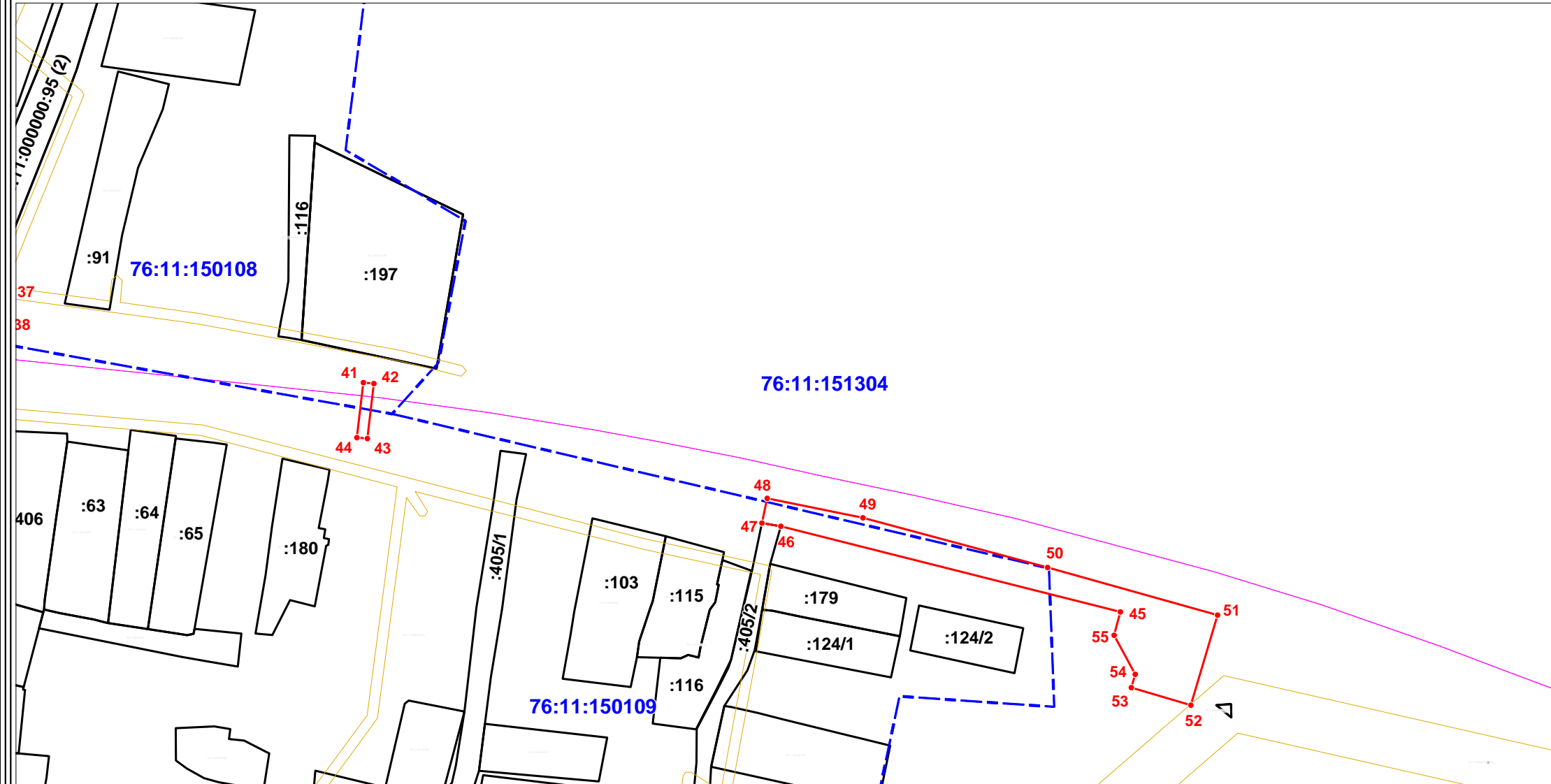
План границ объекта



Условные обозначения	
	- границы и кадастровые номера земельных участков по сведениям ЕГРН
	- граница публичного сервитута в целях размещения линейного объекта "Распределительный газопровод в п.Рязанцево Переславского района Ярославской области"
	- границы и номера кадастровых кварталов по сведениям ЕГРН
	- характерные точки границы

ОПИСАНИЕ МЕСТОПОЛОЖЕНИЯ ГРАНИЦ
Зона публичного сервитута в целях размещения линейного объекта
Распределительный газопровод в п.Рязанцево Переславского района Ярославской области

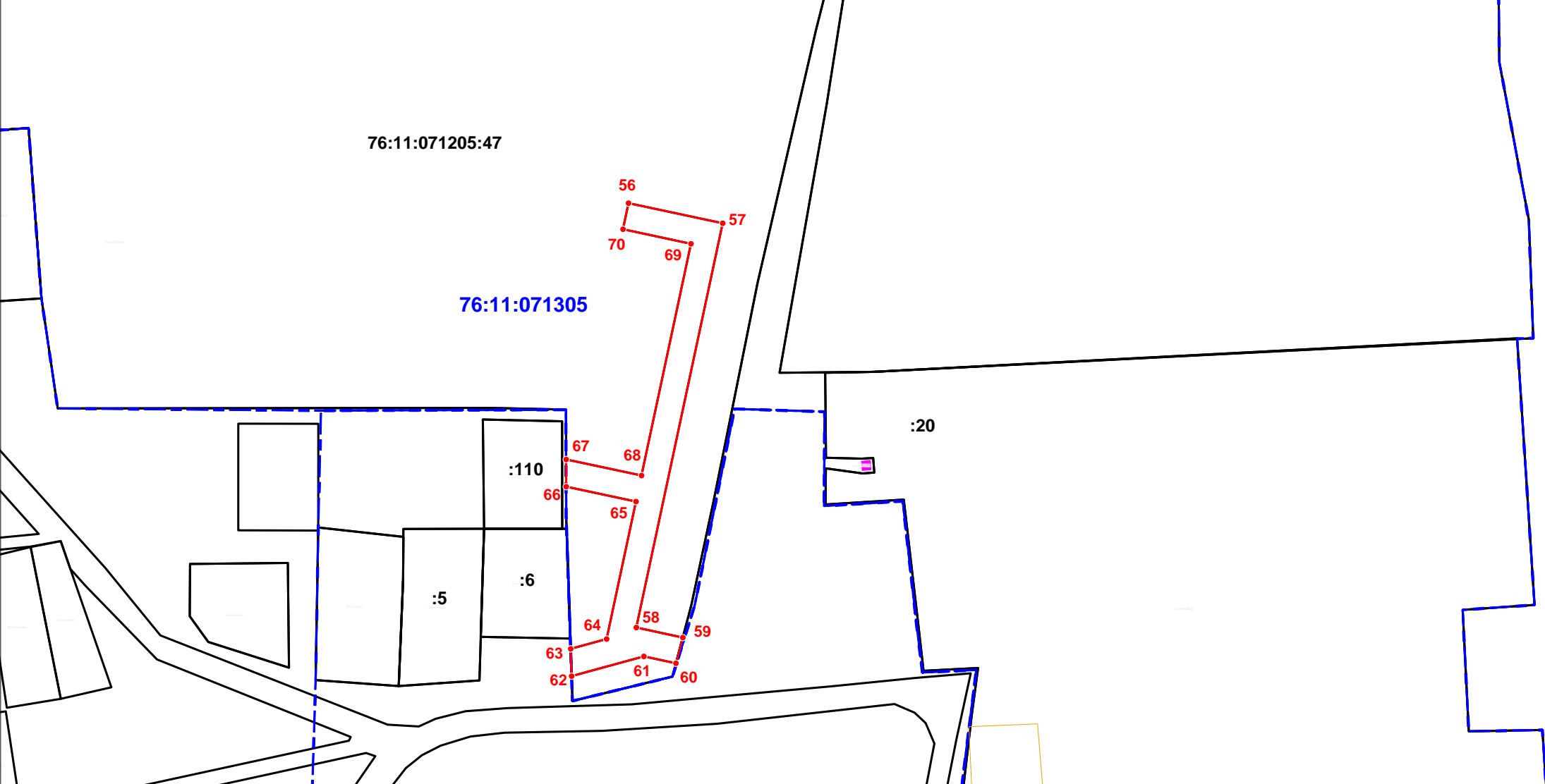
План границ объекта



Условные обозначения	
	- границы и кадастровые номера земельных участков по сведениям ЕГРН
	- граница публичного сервитута в целях размещения линейного объекта "Распределительный газопровод в п.Рязанцево Переславского района Ярославской области"
	- границы и номера кадастровых кварталов по сведениям ЕГРН
	- характерные точки границы

ОПИСАНИЕ МЕСТОПОЛОЖЕНИЯ ГРАНИЦ
Зона публичного сервитута в целях размещения линейного объекта
Распределительный газопровод в п.Рязанцево Переславского района Ярославской области

План границ объекта



Условные обозначения

- :103 - границы и кадастровые номера земельных участков по сведениям ЕГРН
- граница публичного сервитута в целях размещения линейного объекта "Распределительный газопровод в п.Рязанцево Переславского района Ярославской области"
- 76:11:150109 - границы и номера кадастровых кварталов по сведениям ЕГРН
- 1 - характерные точки границы