

## Содержание

Раздел	Наименование	№ страницы
----	Постановление № пос.03-1762/21 от 14.09.2021	-
---	Техническое задание на выполнение работ по разработке документации к постановлению № пос.03-1762/21 от 14.09.2021 (Приложение 1)	-
---	Техническое задание на выполнение инженерных изысканий к постановлению № пос.03-1762/21 от 14.09.2021	-
	<i>Пояснительная записка</i>	
---	Содержание	1
1	Общие данные	2- 3
2	Перечень и сведения, существующих учтенных земельных участков в границах квартала 76:18: 011122	4-6
3	Перечень и сведения о площади вновь образуемых и уточняемых земельных участков, способы их образования и виды разрешенного использования	7
4	Перечень вновь образуемых земельных участков в границах квартала 76:18:011122	8
5	Перечень уточняемых земельных участков в границах квартала 76:18:011122	8
6	Перечень устанавливаемых публичных сервитутов на вновь образуемых земельных участках в границах квартала 76:18:011122	8
7	Координаты границ вновь образуемых земельных участков в квартале 76:18:011122	9
8	Координаты границ уточняемого земельного участка	9
9	Координаты границ красной линии	10
	<i>Графическая часть</i>	
10	Документация по планировке территории (материалы по обоснованию)	
11	Документация по планировке территории (основная часть)	

## 1. Общие данные

### Подготовка проекта межевания территории квартала 76:18:01122

#### Площадь квартала 2.92 га

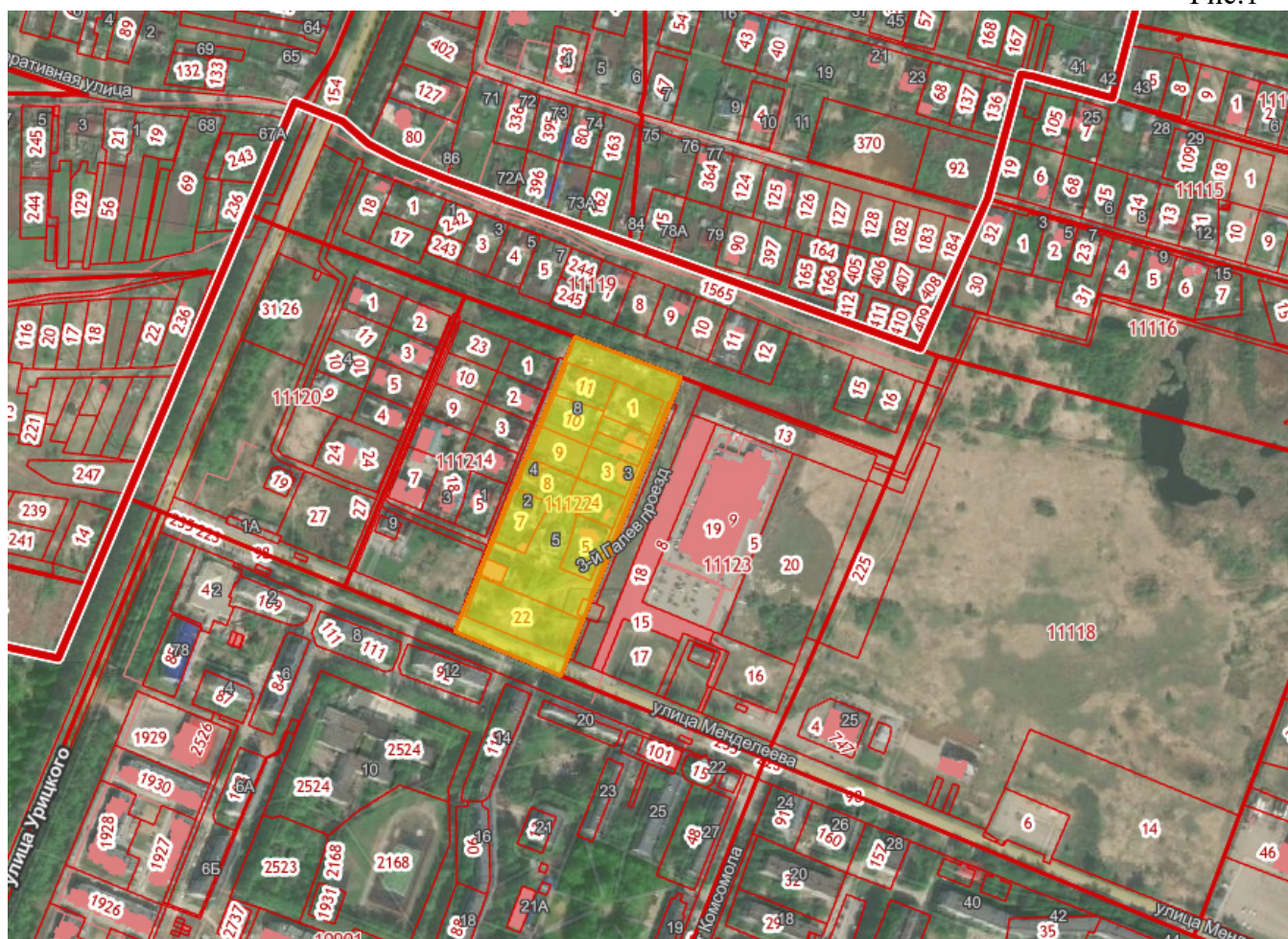
Данный проект межевания разработан по инициативе **Чагаева Владимира Ивановича** в рамках договора № 50 от 27.04.2021 г.

Подготовка проекта межевания территории в отношении кадастрового квартала 76:18:01122 осуществляется в целях обеспечения комплексного и устойчивого развития территории города Переславля-Залесского, выделения элементов планировочной структуры, установления границ, существующих и планируемых земельных участков, при использовании:

- топографической съемки территории квартала в масштабе 1:500, выполненной ООО «Земля и Недвижимость»

- кадастрового плана территории квартала (КПТ) 76:18:01122 от 10 января 2022 г. б/н  
Местоположение проектирования представлено на рис.1

Рис.1



Согласно действующим правилам землепользования и застройки города Переславля-Залесского, утвержденным решением Переславль-Залесской городской Думы от 22.10.2009 №122, территория, в отношении которой разрабатывается проект межевания территории, отнесена к территориальным зонам:

**Ж-1** – зона индивидуальной жилой застройки;

**ОД-2** – общественно-деловая зона.

**ИТ-1** – зона объектов инженерной и транспортной инфраструктуры.

В границах территории проектирования:

- объекты культурного наследия -отсутствуют;
- объекты и предметы охраны (памятники) –отсутствуют;
- территории, подтверждающие возникновение чрезвычайных ситуации-отсутствуют;
- санитарно-защитные зоны производственных объектов.
- инженерные сети: теплосети, водоснабжение, водоотведение, электросети расположены в границах квартала 76:18:01122;

- функциональные зоны: много функциональная общественно-деловая зона, зона транспортной инфраструктуры, зона застройки индивидуальными жилыми домами;
- территориальные зоны- зона инженерной и транспортной инфраструктуры.
- водоохранная зона, прибрежная полоса, береговая полоса Галева протока расположены в северной части квартала 76:18:011122.

Инженерно-геологические ограничения – высокое содержание грунтовой воды.

Кадастровый квартал полностью расположен в охранной зоне ООПТ ФГБУ «Национальный парк «Плещеево озеро» (постановление Губернатора Ярославской области от 14.08.2002г. № 551)

В границах зоны с особыми условиями использования территории- зона малоэтажной застройки с ограничением высоты до 10 м. (решение Ярославского областного совета народных депутатов от 17.02.1978 № 116 «Об утверждении генерального плана и проекта охранных территорий и культуры города Переславля-Залесского»).

Территория расположена в границах кадастрового квартала 76:18:011122.

Проектом межевания устанавливаются красные линии со всех сторон квартала по границам земельных участков, которые прошли кадастровый учет, а в районе существующей застройки- в соответствии со сложившейся ситуацией.

Проект межевания разработан в системе координат, используемой для ведения государственного кадастра недвижимости МСК -76.

При разработке проекта межевания использованы следующие нормативные документы:

1. «Градостроительный кодекс Российской Федерации»;
2. «Земельный кодекс Российской Федерации»;
3. Федеральный закон от 24.07.2007 № 221-ФЗ «О кадастровой деятельности»;
4. Федеральный закон от 13.07.2015 № 218-ФЗ «О государственной регистрации недвижимости»;
5. Федеральный закон от 30.12.2015 № 431-ФЗ «О геодезии, картографии и пространственных данных и о внесении изменений в отдельные законодательные акты Российской Федерации»;
6. Приказ Минэкономразвития России от 01.03.2016
7. №90 «Об утверждении требований к точности и методам определения координат характерных точек границ земельного участка, требований к точности и методам определения координат характерных точек контура здания, сооружения или объекта незавершенного строительства на земельном участке, а также требований к определению площади здания, сооружения и помещения»; Приказ Минэкономразвития России от 23.10.2020 № П/0393
8. Приказ Минэкономразвития России от 29.03.2017 № 135 «Об установлении порядка уведомления правообладателями объектов недвижимости, на которых находятся пункты государственной геодезической сети, государственной нивелирной сети и государственной гравиметрической сети, а также лицами, выполняющими геодезические и картографические работы, федерального органа исполнительной власти, уполномоченного на оказание государственных услуг в сфере геодезии и картографии, о случаях повреждения или уничтожения пунктов государственной геодезической сети, государственной нивелирной сети и государственной гравиметрической сети»;
9. ГКИНП-02-033-82. Инструкция по топографической съемке в масштабах 1:5000, 1:2000, 1:1000 и 1:500 (утв. ГУГК СССР 05 октября 1979 года);
10. Инструкция по межеванию земель, утвержденная Роскомземом 08 апреля 1996 года;
11. Федеральный закон от 10.01.2002 № 7-ФЗ «Об охране окружающей среды»;
12. Федеральный закон от 30.03.1999 № 52-ФЗ «О санитарно-эпидемиологическом благополучии населения»;
13. Местные нормативы градостроительного проектирования городского округа город Переславль-Залесский Ярославской области, утвержденные решением Переславль-Залесской городской Думы от 24.09.2020 № 76;
14. Генеральный план города Переславля-Залесского, утвержденный решением Переславль-Залесской городской Думы от 12.03.2009 № 26;
15. Правила землепользования и застройки города Переславля-Залесского, утвержденные решением Переславль-Залесской городской Думы от 22.10.2009 № 122;
16. Правила благоустройства территории города Переславля-Залесского, утвержденные решением Переславль-Залесской городской Думы от 26.04.2018 № 46;
17. Действующие технические регламенты, СанПиН, СП, СНиП;
18. Иная нормативно-правовая и методическая база.

## 2. Перечень и сведения, существующих учтенных земельных участков в границах квартала 76:18:011122

**В настоящее время учтено в государственном кадастре недвижимости:  
на территории квартала 76:18:011122, площадью 2.92 га**

**Таблица 1**

<i>№ п/п</i>	<i>Кадастровый номер земельного участка</i>	<i>Площадь кв.м</i>	<i>Вид разрешенного использования</i>	<i>Примечание</i>
1	76:18:011122:1	1540 +/-13.74	Для индивидуального жилищного строительства	152020, Ярославская область, г Переславль-Залесский, проезд 3-й Галев
2	76:18:011122:3	1400 +/-13.09	Для индивидуального жилищного строительства	152020, Ярославская область, г Переславль-Залесский, проезд Третий Галев проезд
3	76:18:011122:4	1391	Для индивидуального жилищного строительства	Местоположение установлено Относительно ориентира, расположенного в границах участка. Почтовый адрес ориентира: 152020, Ярославская область, г Переславль-Залесский, проезд 3-й Галев
4	76:18:011122:5	1580 +/-8	Для индивидуального жилищного строительства	Местоположение установлено относительно ориентира, расположенного в границах участка. Почтовый адрес ориентира: 152020, Ярославская область, городской округ город Переславль-Залесский, город Переславль-Залесский, проезд Третий Галев, зу 1
5	76:18:011122:6	1519	Для индивидуального жилищного строительства	Местоположение установлено Относительно ориентира, расположенного в границах участка. Почтовый адрес ориентира: 152020, Ярославская область, г Переславль-Залесский, ул. Менделеева, д. 5
6	76:18:011122:7	1575	Для индивидуального жилищного строительства	Местоположение установлено относительно ориентира, расположенного в границах участка. Почтовый адрес ориентира: 152020, Ярославская область, г Переславль-Залесский, проезд 2-й Галев, д. 2
7	6:18:011122:8	1400	Для индивидуального жилищного строительства	152020, Ярославская область, г Переславль-Залесский, проезд 2-й Галев, д. 4
8	76:18:011122:9	1395	Для индивидуального жилищного строительства	Местоположение установлено относительно ориентира, расположенного в границах участка. Почтовый адрес ориентира: 152020, Ярославская область, г Переславль-Залесский, проезд 2-й Галев
9	76:18:011122:10	1505	Для индивидуального жилищного строительства	Местоположение установлено Относительно ориентира, расположенного в границах участка. Почтовый адрес ориентира: 152020, Ярославская область, г Переславль-Залесский, проезд 2-й Галев

10	76:18:011122:11	1395 +/-8	Для индивидуального жилищного строительства	Местоположение установлено Относительно ориентира, расположенного в границах участка. Почтовый адрес ориентира: 152020, Ярославская область, г Переславль-Залесский, проезд 2-й Галев	
11	76:18:011122:12	320 +/-6.26	Для строительства магазина	152020, Ярославская область, г Переславль- Залесский, ул Менделеева, уч 3	
12	76:18:011122:13 (входит в единое землепользование 76:18:000000:13)	104	-	Местоположение установлено Относительно ориентира, расположенного в границах участка. Ориентир участок № 4. Почтовый адрес ориентира: 152020, Ярославская область, Г Переславль-Залесский, ул Кузнечная	
13	76:18:011122:17	700 +/-9	Для индивидуального жилищного строительства	Ярославская область, Г Переславль-Залесский, проезд 3-ий Галев проезд, уч 30	
14	76:18:011122:18	700 +/-9	Для индивидуального жилищного строительства	Ярославская область, Г Переславль- Залесский, проезд Третий Галев проезд, уч 30	
15	76:18:011122:22	3600 +/-21	для размещения объектов автомобильного транспорта	152025, Ярославская область, г Переславль- Залесский, ул. Менделеева	
16	76:18:000000:607(3)	3 485 кв. м	Земельные участки общего пользования, занятые улицами	Ярославская область, г. Переславль-Залесский, проезд Никитский.	
<b>№п/п</b>	<b>Кадастровый номер объекта недвижимости</b>	<b>Вид объекта недвижимости</b>	<b>Площадь или основная характеристика</b>	<b>Адрес</b>	<b>Назначение (проектируемое назначение)</b>
1	76:18:011122:14	здание	437.6 кв.м.	Ярославская область, г Переславль-Залесский, Второй Галев проезд, д.2	жилое
2	76:18:011122:15	здание	341.1 кв.м.	Ярославская область, г Переславль-Залесский, Второй Галев проезд, д.4	жилое
3	76:18:011122:16	здание	349,4 кв.м.	Ярославская область, г. Переславль-Залесский, Второй Галев проезд, уч.27	жилое
4	76:18:011122:19	здание	340 кв.м.	Ярославская область, г. Переславль-Залесский, Третий Галев проезд, д.7	жилое
5	76:18:011122:23	здание	58.1 кв.м.	Ярославская область, г. Переславль-Залесский, Третий Галев проезд, д.4	жилое
6	76:18:011122:24	Объект незавершенного строительства	528.6 кв.м. Площадь застройки: 528.6 кв.м.	Ярославская область, г. Переславль-Залесский, Ул. Менделеева, уч.3	нежилое
7	76:18:011122:25	здание	274 кв.м.	Ярославская область, г. Переславль-	жилое

				Залесский, Третий Галев проезд, д.1	
8	76:18:011122:235	здание	53.9 кв.м.	Ярославская область, г. Переславль- Залесский, Второй Галев проезд, д.2	жилое
9	76:18:010101:345	здание	305,4 кв.м.	Ярославская область, г. Переславль- Залесский, Третий Галев проезд, д.3	жилое
10	76:18:011001:1626	здание	256.4 кв.м.	Ярославская область, г. Переславль- Залесский, ул. Менделеева, д.5	жилое
11	76:18:000000:455	ОКС (Сети ливневой канализации)	----	Ярославская область, г. Переславль- Залесский, ул. Менделеева	----
12	76:18:000000:575	ОКС (Канализацио нные сети)	----	Ярославская область, г. Переславль-Залесский, Сети канализации 5-6 кварт. 2-й микрорайон	---
<b><i>Зоны с особыми условиями использования территорий</i></b>					
1	76:18:011122	Граница кадастрового квартала			
	76:18-7.5	Территориальная зона Общественно-деловая зона			
2	76:18-6.85	Зона с особыми условиями использования территории Охранная зона инженерных коммуникаций			
	76:18-6.72				
3	76:00-3.79	Граница муниципального образования городского округа г. Переславля-Залесского			
4	76:00-6.738	Зона с особыми условиями использования территории Водоохранная зона			
5	76:00-6.744	Зона с особыми условиями использования территории Прибрежная защитная полоса			
6	76:00-5.40	Береговая линия (граница водного объекта), ручьи. Береговая линия ручья Галев Поток на территории Ярославской области.			



### **3. Перечень и сведения о площади вновь образуемых и уточняемых земельных участков, способы их образования и виды разрешенного использования**

- Проектом не предусматривается образование земельных участков, которые будут отнесены к территориям общего пользования или имуществу общего пользования.
- Проектом не предусматривается образование частных и публичных сервитутов на земельных участках.
- Проектом не предусматривается резервирование и (или) изъятие для государственных или муниципальных нужд земель.

Проектом межевания территории устанавливаются границы земельных участков:

- вновь образованных (перераспределение существующих земельных участков и неиспользуемые земли квартала);
- уточняемых земельных участков, границы которых не были установлены в соответствии с требованиями земельного законодательства

#### **В результате выполнения проекта межевания территории квартала 76:18:011122**

отображено два ЗУ (ЗУ-1, 76:18:011122:6) в результате которых:

**ЗУ-1** образование земельного участка путем перераспределения земельного участка с кадастровым номером 76:18:011122:12 и земель, находящихся в государственной или муниципальной собственности (Магазины 4.4).

**76:18:011122:6** уточнение земельного участка (для индивидуального жилищного строительства 2.1)

#### 4. Перечень вновь образуемых земельных участков в границах квартала 76:18:011122

Таблица 2

№ п/п	Условный № ЗУ по плану межевания, обозначение зем. уч-ка	Вид разрешенного использования в соответствии с классификатором	Местоположение ЗУ	Проектная площадь ЗУ, м <sup>2</sup>	Способ образования ЗУ
1	ЗУ-1	магазины (код 4.4)	Почтовый адрес ориентира: Ярославская область, г Переславль-Залесский, ул. Менделеева, уч. 3	1000	образование земельного участка путем перераспределения земельного участка с кадастровыми номерами 76:18:011122:12 и земель, находящихся в государственной или муниципальной собственности

#### 5. Перечень уточняемых земельных участков в границах квартала 76:18:011122

Таблица 3

№ п/п	Местоположение/кадастровый номер ЗУ	Вид разрешенного использования в соответствии с классификатором	Существующая (планируемая) площадь ЗУ, м <sup>2</sup>
1	Почтовый адрес ориентира: Ярославская область, г Переславль-Залесский, ул. Менделеева, д. 5/76:18:011122:6	Индивидуальное жилищное строительство (код 2.1)	1500(1557) Увеличение площади з.у. не более 10%

#### 6. Установление публичных сервитутов на вновь образуемых земельных участках

Установление публичных сервитутов регулируется статьёй 23 Земельного Кодекса РФ, согласно которой публичные сервитуты могут устанавливаться для:

- Использования земельного участка в целях ремонта коммунальных, инженерных, электрических и других линий и сетей, а также объектов транспортной инфраструктуры и других объектов на территории кадастрового квартала 76:18:011122.
- объекты культурного наследия - *отсутствуют*
- объекты и предметы охраны (памятники) –*отсутствуют*



## 7. Координаты границ, вновь образуемого земельного участка

**Координаты земельного участка 3У-1 площ. 1000 кв.м.**

*(путем перераспределения земельного участка с кадастровыми номерами 76:18:011122:12 и земель, находящихся в государственной или муниципальной собственности)*

Номера точек	Координаты, м	
	X	Y
1	278281,41	1269794,43
2	278265,47	1269834,53
3	278243,89	1269825,54
4	278259,99	1269786,28
5	278262,12	1269786,43
6	278276,46	1269792,08

В том числе, на этом земельном участке расположена автостоянка на 9 м/места (одно из которых, для инвалида) автомобильного транспорта (код 7.2.), почтовый адрес ориентира: Ярославская область, г Переславль-Залесский, ул. Менделеева, из расчета: 1м/места 5.3х3 кв.м.

Расчет выполнен в соответствии со следующими нормативными документами:

- Приказ от 23.07.2021 г. № п/0316 «Об установлении минимально допустимых размеров машино-места»;
- СП4.13130.2013 СВОД ПРАВИЛ. Системы противопожарной защиты с изм. согласно пр. 89 от 14.02.2020 г. п \*6.11.2;
- СП 42.13330.2016 №СниП 2.007.01-89\* Градостроительство, Планировка и застройка городских и сельских поселений» Приложение Ж\* (1 место на 40-50 кв.м. общей площади магазина).
- Местные нормативы градостроительного проектирования города Переславля-Залесского (Приложение к решению Переславль-Залесской городской Думы от 24.09.2020 г. № 76, 1 место на 33 кв.м. общей площади магазина).
- количество стоянок для 314 кв.м. общей площади составит (314:33=9.5)
- принимаем согласно расчета 9 парковочных мест.
- минимально-допустимые размеры машино-места- 5.3 х 3
- размер машино-места для инвалида – 6.3х3.6

## 8. Координаты границ уточняемого земельного участка

**Координаты земельного участка 76:18:011122:6 площ. 1557 кв.м.**

*(уточнение границ земельного участка, с увеличением площади не более 10%)*

Номера точек	Координаты, м	
	X	Y
1	278325,87	1269849,09
2	278321,22	1269861,47
3	278316,98	1269872,52
4	278289,93	1269865,86
5	278268,29	1269857,27
6	278281,15	1269825,88
7	278282,17	1269826,35
8	278301,36	1269835,35

## 9. Координаты границ красных линий

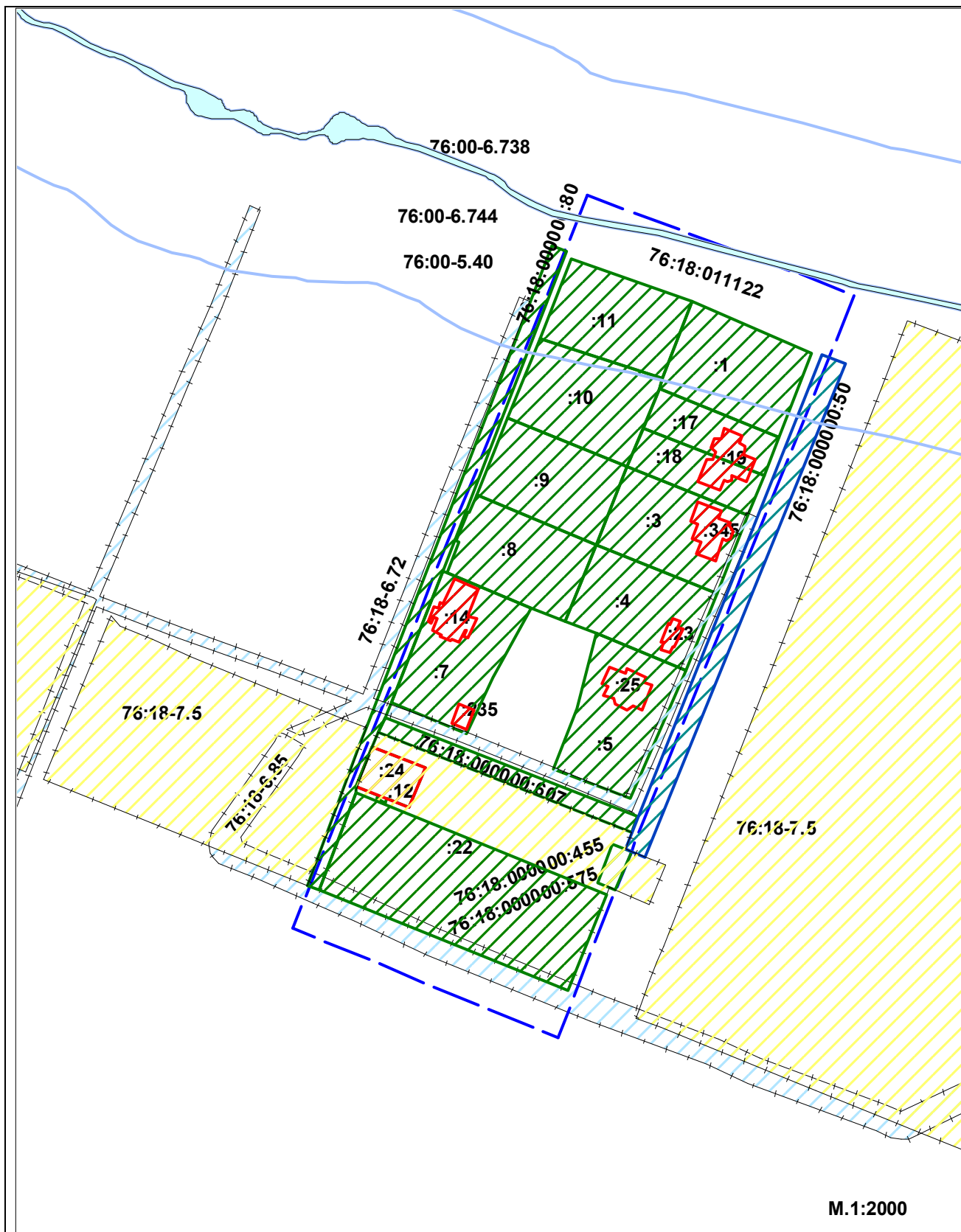
Проектом межевания устанавливаются красные линии, обозначающие планируемые (вновь образуемые) границы территорий общего пользования вдоль ул. 2-й Галев проезд, 3-й Галев проезд, ул. Менделеева.

### Координаты поворотных точек устанавливаемых красных линий

Номера точек	Координаты, м	
	X	Y
1	278451,42	1269863,65
2	278436,08	1269907,09
3	278417,54	1269949,86
4	278387,31	1269938,26
5	278373,42	1269932,67
6	278359,39	1269927,01
7	278331,48	1269915,82
8	278303,65	1269904,62
9	278257,54	1269884,78
10	278251,13	1269887,40
11	278245,36	1269885,12
12	278239,58	1269882,87
13	278241,35	1269878,53
14	278227,39	1269873,17
15	278225,77	1269877,16
16	278188,84	1269862,45
17	278224,77	1269773,23
18	278259,99	1269786,28
19	278261,90	1269786,97
20	278262,12	1269786,43
21	278276,46	1269792,08
22	278281,41	1269794,43
23	278292,02	1269798,98
24	278339,34	1269817,29
25	278338,70	1269818,78
26	278350,03	1269823,43
27	278350,48	1269822,30
28	278360,44	1269826,21
29	278360,20	1269826,83
30	278366,70	1269829,44
31	278394,37	1269840,78
32	278422,93	1269852,23

**Документация по планировке территории (проект межевания территории) ограниченной ул. 2-ой Галев проезд,  
ул. Менделеева, ул. 3-й Галев проезд (кадастровый квартал 76:18:011122) города Переславля-Залесского  
МАТЕРИАЛЫ ПО ОБОСНОВАНИЮ**

**Экспликация земельных участков фактического землепользования**



Кадастровый номер	Адрес	Вид разрешенного использования	Площадь (кв.м)
76:18:011122:1	152020, Ярославская область, г Переславль-Залесский, проезд 3-йГалев	Для индивидуального жилищного строительства	1540 +/-13.74
76:18:011122:3	152020, Ярославская область, г Переславль-Залесский, проезд 3-йГалев	Для индивидуального жилищного строительства	1400 +/-13.09
76:18:011122:4	152020, Ярославская область, г Переславль-Залесский, проезд 3-йГалев	Для индивидуального жилищного строительства	1391
76:18:011122:5	152020, Ярославская область, г Переславль-Залесский, проезд 3-йГалев	Для индивидуального жилищного строительства	1580+/-8
76:18:011122:6	152020, Ярославская область, г Переславль-Залесский, ул. Менделеева, д. 5	Для индивидуального жилищного строительства	1519
76:18:011122:7	152020, Ярославская область, г Переславль-Залесский, проезд 2-йГалев, д.2	Для индивидуального жилищного строительства	1575
76:18:011122:8	152020, Ярославская область, г Переславль-Залесский, проезд 2-йГалев, д.4	Для индивидуального жилищного строительства	1400
76:18:011122:9	152020, Ярославская область, г Переславль-Залесский, проезд 2-йГалев	Для индивидуального жилищного строительства	1395
76:18:011122:10	152020, Ярославская область, г Переславль-Залесский, проезд 2-йГалев	Для индивидуального жилищного строительства	1505
76:18:011122:11	152020, Ярославская область, г Переславль-Залесский, проезд 2-йГалев	Для индивидуального жилищного строительства	1395+/-8
76:18:011122:12	152020, Ярославская область, г Переславль-Залесский, ул. Менделеева, уч.3	Для строительства магазина	320+/-6.26
76:18:011122:13	Местоположение установлено относительно ориентира, расположенного в границах участка. Ориентир участок № 4.Почтовый адрес ориентира: 152020, Ярославская область, г Переславль-Залесский, ул. Кузнечная	-----	104
76:18:011122:17	152020, Ярославская область, г Переславль-Залесский, проезд 3-йГалев, уч.30	Для индивидуального жилищного строительства	700 +/-9
76:18:011122:18	152020, Ярославская область, г Переславль-Залесский, проезд 3-йГалев, уч.30	Для индивидуального жилищного строительства	700 +/-9
76:18:011122:22	152020, Ярославская область, г Переславль-Залесский, ул. Менделеева	для размещения объектов автомобильного транспорта	3600+/-21

**Условные обозначения**

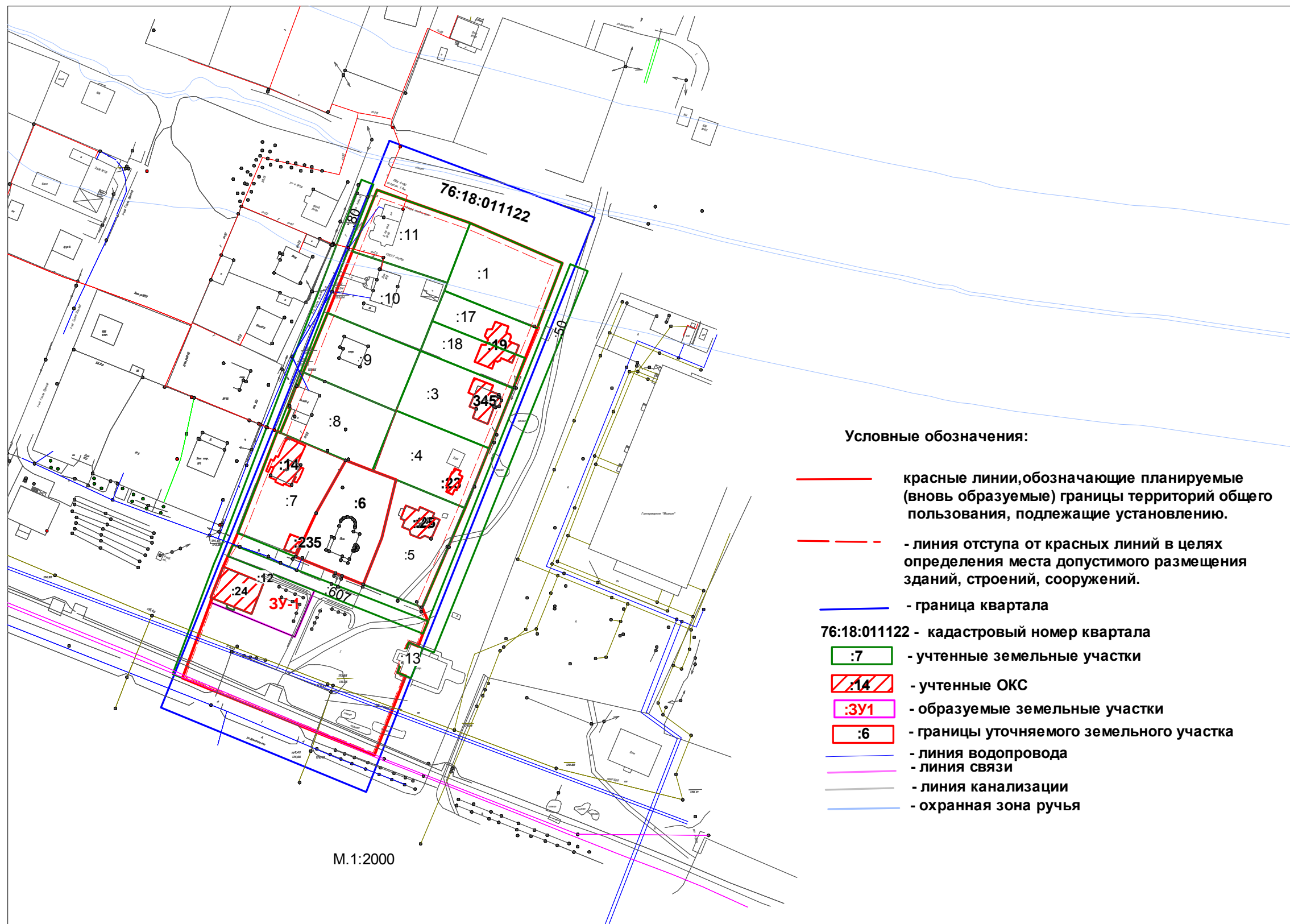
	граница территории кадастрового квартала 76:18:011122
	зона с особыми условиями использования территории (ЗООИТ)
	Водоохранная зона, прибрежная защитная полоса, береговая линия
	учтенные земельные участки
	учтенные здания, строения, сооружения
76:18-7.5	учетный номер ОД
76:18-6.85, 76:18-6.72	учетный номер ЗООИТ
76:00-6.738	зона с особыми условиями использования территории. Водоохранная зона
76:00-6.744	зона с особыми условиями использования территории. Прибрежная защитная полоса
76:00-5.40	Береговая линия (граница водного объекта), ручьи, Береговая линия р. Галев проток на территории Ярославской области
:7, :8	кадастровый номер объекта недвижимости

**Примечание:**

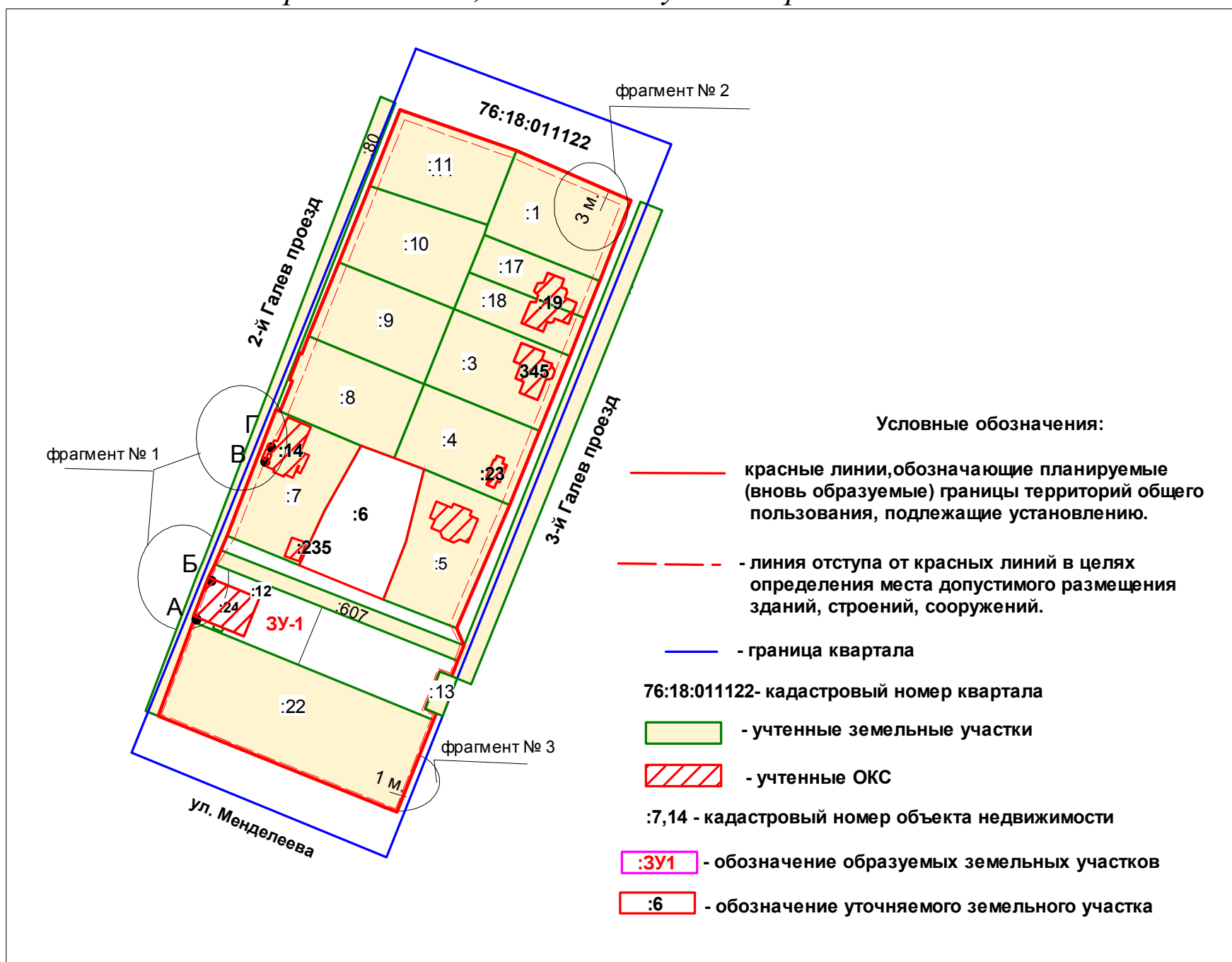
1. Территория расположена в охранной зоне особо охраняемой природной территории Национальный парк "Плещеево озеро";
2. Объектов культурного наследия в границах территории проектирования не имеется.
3. 76:18:000000:80- частично расположен в двух кварталах (76:18:011122, 76:18:011121)
4. 76:18:000000:50- частично расположен в двух квартала (76:18:011122, 76:18:011123)

Документация по планировке территории (проект межевания территории) ограниченной ул. 2-ой Галев проезд,  
ул. Менделеева, ул. 3-й Галев проезд (кадастровый квартал 76:18:011122) города Переславля-Залесского  
основная часть (утверждаемая)

Границы существующих и образуемых земельных участков с топографической съемкой и красными линиями в к/к 76:18:011122



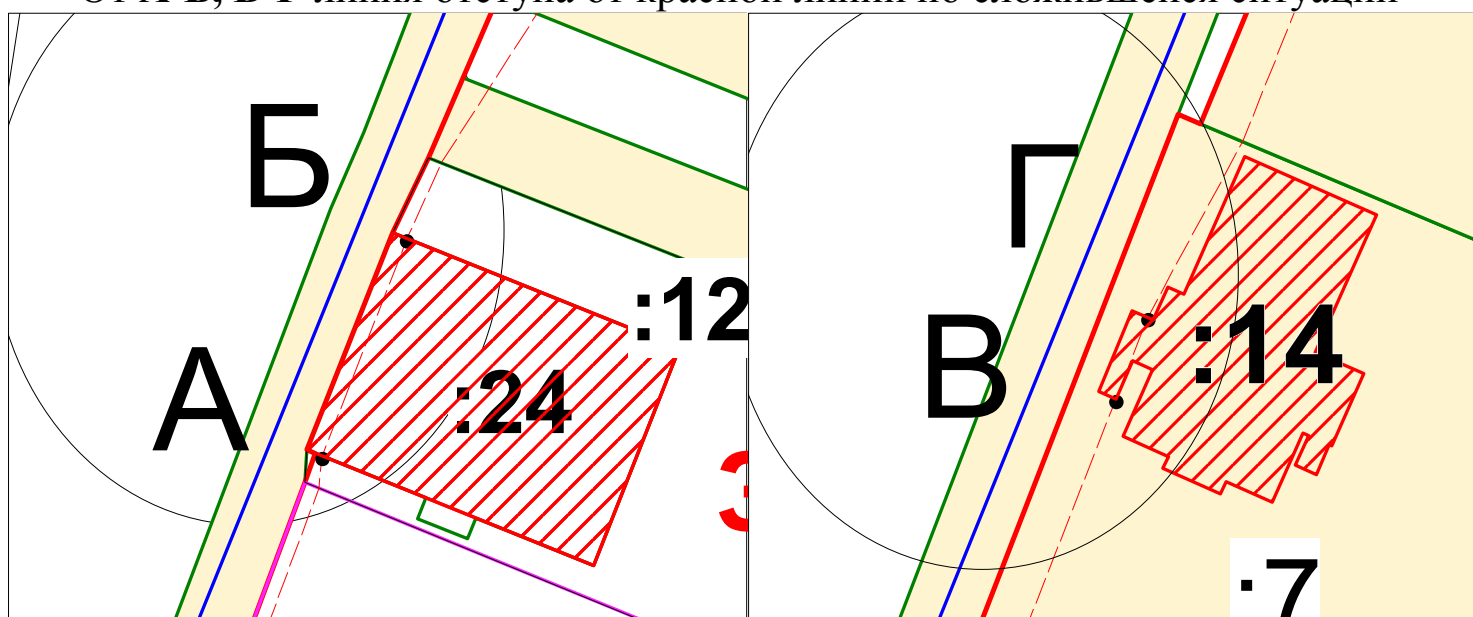
**Документация по планировке территории (проект межевания территории) ограниченной ул. 2-ой Галев проезд, ул. Менделеева, ул. 3-й Галев проезд (кадастровый квартал 76:18:011122) города Переславля-Залесского основная часть (утверждаемая)**  
*красная линия, линии отступа от красной линии*



Масштаб 1:2000

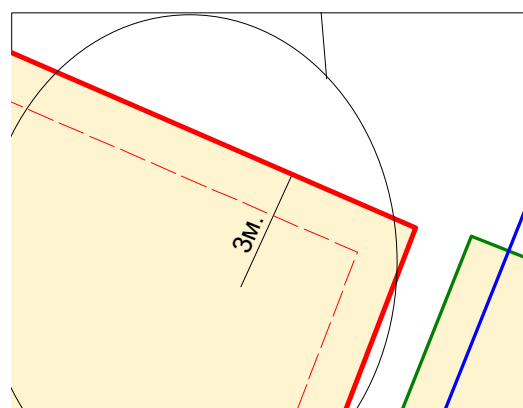
Приложение: фрагмент №1

От А-Б, В-Г линия отступа от красной линии по сложившейся ситуации

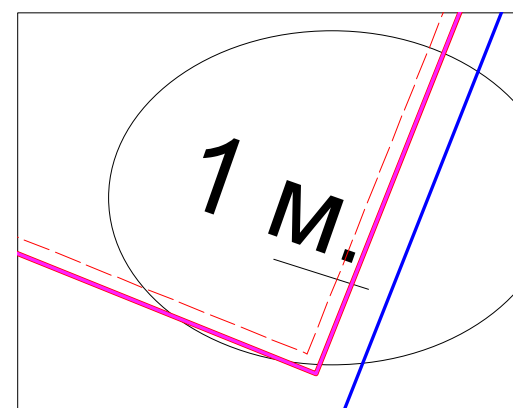


Приложение: фрагмент №2,3

в зоне Ж-1 линия отступа от красной линии 3 м.

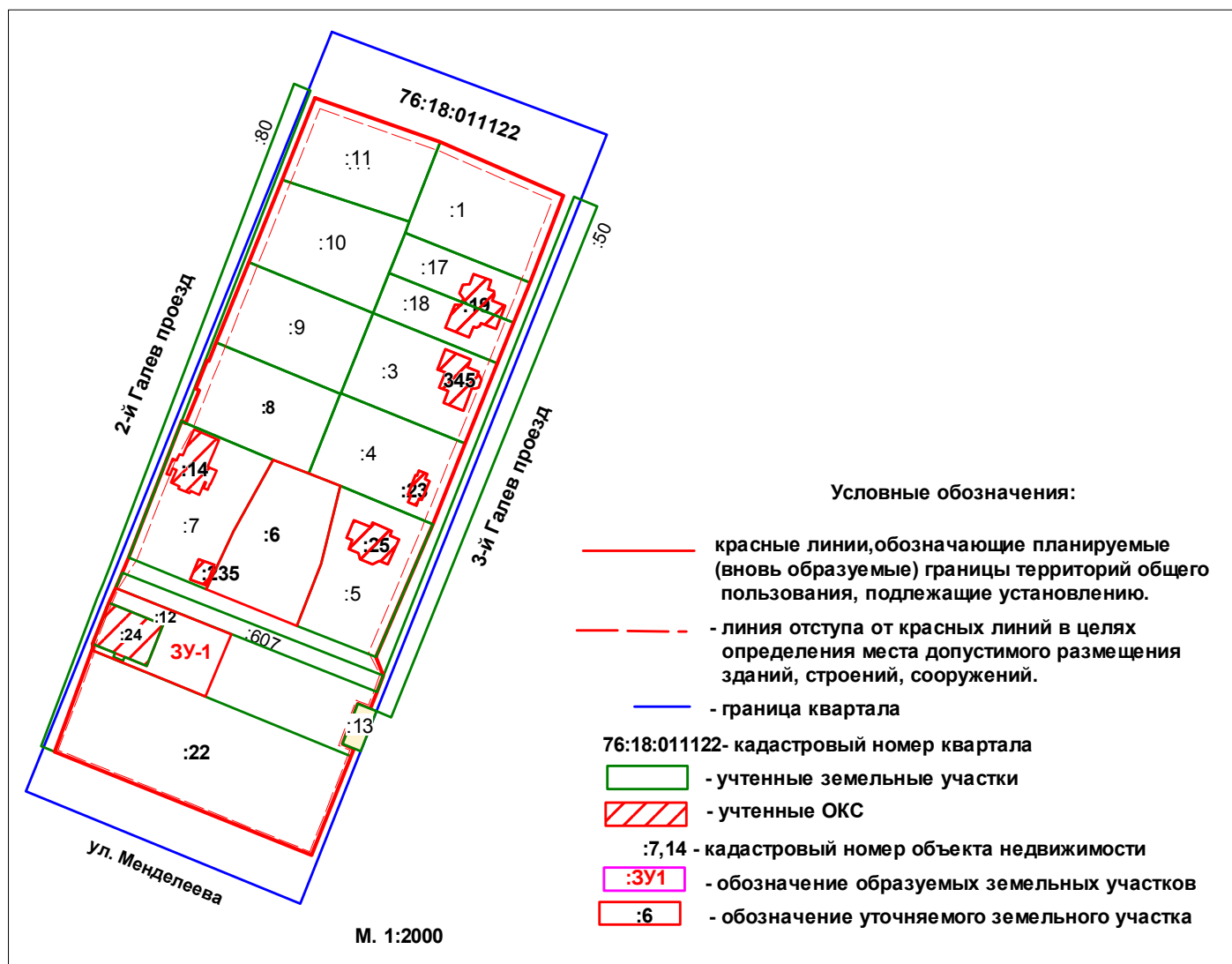


в зоне ОД-2, ИТ-1 линия отступа от красной линии 1 м.



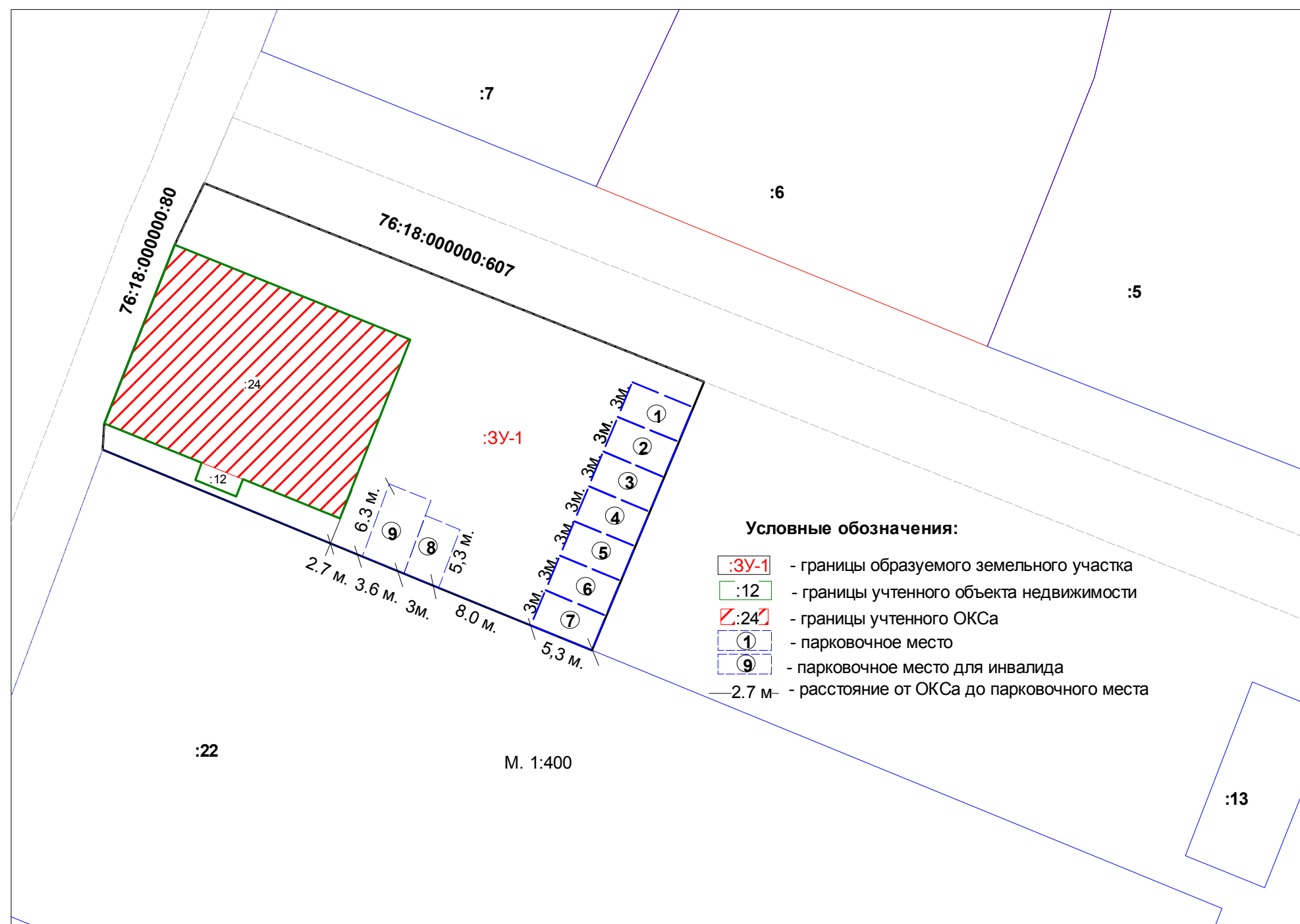


**Документация по планировке территории  
(проект межевания территории)  
ограниченной ул. 2-ой Галев проезд, ул. Менделеева,  
ул. 3-й Галев проезд  
(кадастровый квартал 76:18:011122)  
города Переславля-Залесского  
основная часть (утверждаемая)  
Границы образуемых и уточняемых земельных участков**



**Документация по планировке территории (проект межевания территории)  
ограниченной ул. 2-ой Галев проезд, ул. Менделеева, ул. 3-й Галев проезд  
(кадастровый квартал 76:18:011122) города Переславля-Залесского  
основная часть (утверждаемая)**

*схема размещения автомобильной стоянки на 9(девять) машино-места.*



Расчет выполнен в соответствии со следующими нормативными документами:

- Приказ от 23.07.2021 г. № п/0316 «Об установлении минимально допустимых размеров машино-места»;
- СП4.13130.2013 СВОД ПРАВИЛ. Системы противопожарной защиты с изм. согласно пр. 89 от 14.02.2020 г. п \*6.11.2;
- СП 42.13330.2016 №СниП 2.007.01-89\* Градостроительство, Планировка и застройка городских и сельских поселений» Приложение Ж\* (1место на 40-50 кв.м. общей площади магазина).
- Местные нормативы градостроительного проектирования города Переславля-Залесского (Приложение к решению Переславль-Залесской городской Думы от 24.09.2020 г. № 76, 1 место на 33 кв.м. общей площади магазина).



(полное наименование органа регистрации прав)

Раздел 1

## КАДАСТРОВЫЙ ПЛАН ТЕРРИТОРИИ

На основании запроса от 10.01.2022, поступившего на рассмотрение 14.01.2022, сообщаем, что согласно записям Единого государственного реестра недвижимости:

Лист № 1	раздела 1	Всего листов раздела 1: 5	Всего разделов: 12	Всего листов: 801
« 10 » января, 2022 г. № ****-**/****-*****				
Номер кадастрового квартала: 76:18:011122			Площадь кадастрового квартала: 2.92 Га	

## Общие сведения об объектах недвижимости в кадастровом квартале

Номер п/п	Кадастровый номер объекта недвижимости	Вид объекта недвижимости	Адрес	Площадь или основная характеристика	Категория земель	Виды разрешенного использования	Назначение (проектируемое назначение)	Кадастровая стоимость (руб)
1	2	3	4	5	6	7	8	9
1	76:18:011122:1	Земельный участок	152020, Ярославская область, г Переславль-Залесский, проезд 3-й Галев	1540 +/-13.74	Земли населенных пунктов	Для индивидуального жилищного строительства	—	1193603.18
2	76:18:011122:3	Земельный участок	152020, Ярославская область, г Переславль-Залесский, проезд Третий Галев проезд	1400 +/-13.09	Земли населенных пунктов	Для индивидуального жилищного строительства	—	1142190
3	76:18:011122:4	Земельный участок	Местоположение установлено относительно ориентира, расположенного в границах участка. Почтовый адрес ориентира: 152020, Ярославская область, г Переславль-Залесский, проезд 3-й Галев	1391	Земли населенных пунктов	Для индивидуального жилищного строительства	—	1134902.99
4	76:18:011122:5	Земельный участок	Местоположение установлено относительно ориентира, расположенного в границах участка. Почтовый адрес ориентира: 152020, Ярославская область, городской округ город Переславль-Залесский, город Переславль-Залесский, проезд Третий Галев, зу 1	1580 +/-8	Земли населенных пунктов	Для индивидуального жилищного строительства	—	1224665.9
5	76:18:011122:6	Земельный участок	Местоположение установлено относительно ориентира, расположенного в границах участка. Почтовый адрес ориентира: 152020, Ярославская область, г Переславль-Залесский,	1519	Земли населенных пунктов	Для индивидуального жилищного строительства	—	1177326.77

		ул Менделеева, д. 5					
_____			М.П.	_____	_____		
полное наименование должности				подпись	инициалы, фамилия		

(полное наименование органа регистрации прав)

Раздел 1

## КАДАСТРОВЫЙ ПЛАН ТЕРРИТОРИИ

Лист № 2	раздела 1	Всего листов раздела 1: 5	Всего разделов: 12	Всего листов: 801
« 10 » января, 2022 г. № ****-***/****-*****				
Номер кадастрового квартала: 76:18:011122				

Номер п/п	Кадастровый номер объекта недвижимости	Вид объекта недвижимости	Адрес	Площадь или основная характеристика	Категория земель	Виды разрешенного использования	Назначение (проектируемое назначение)	Кадастровая стоимость (руб)
1	2	3	4	5	6	7	8	9
6	76:18:011122:7	Земельный участок	Местоположение установлено относительно ориентира, расположенного в границах участка. Почтовый адрес ориентира: 152020, Ярославская область, г Переславль-Залесский, проезд 2-й Галев, д. 2	1575	Земли населенных пунктов	Для индивидуального жилищного строительства	—	1221059.7
7	76:18:011122:8	Земельный участок	152020, Ярославская область, г Переславль-Залесский, проезд 2-й Галев, д. 4	1400	Земли населенных пунктов	Для индивидуального жилищного строительства	—	1142414
8	76:18:011122:9	Земельный участок	Местоположение установлено относительно ориентира, расположенного в границах участка. Почтовый адрес ориентира: 152020, Ярославская область, г Переславль-Залесский, проезд 2-й Галев	1395	Земли населенных пунктов	Для индивидуального жилищного строительства	—	1138278.15
9	76:18:011122:10	Земельный участок	Местоположение установлено относительно ориентира, расположенного в границах участка. Почтовый адрес ориентира: 152020, Ярославская область, г Переславль-Залесский, проезд 2-й Галев	1505	Земли населенных пунктов	Для индивидуального жилищного строительства	—	1166575.92
10	76:18:011122:11	Земельный участок	Местоположение установлено относительно ориентира, расположенного в границах участка. Почтовый адрес ориентира: 152020, Ярославская область, г Переславль-Залесский, проезд 2-й Галев	1395 +/-8	Земли населенных пунктов	Для индивидуального жилищного строительства	—	1138166.55

_____	М.П.	_____	_____
полное наименование должности		подпись	инициалы, фамилия

(полное наименование органа регистрации прав)

Раздел 1

## КАДАСТРОВЫЙ ПЛАН ТЕРРИТОРИИ

Лист № 3	раздела 1	Всего листов раздела 1: 5	Всего разделов: 12	Всего листов: 801
« 10 » января, 2022 г. № ****-***/****-*****				
Номер кадастрового квартала: 76:18:011122				

Номер п/п	Кадастровый номер объекта недвижимости	Вид объекта недвижимости	Адрес	Площадь или основная характеристика	Категория земель	Виды разрешенного использования	Назначение (проектируемое назначение)	Кадастровая стоимость (руб)
1	2	3	4	5	6	7	8	9
11	76:18:011122:12	Земельный участок	152020, Ярославская область, г Переславль-Залесский, ул Менделеева, уч 3	320 +/-6.26	Земли населенных пунктов	Для строительства магазина	—	1031830.4
12	76:18:011122:13 (входит в единое землепользование 76:18:000000:13)	Земельный участок	Местоположение установлено относительно ориентира, расположенного в границах участка. Ориентир участок № 4. Почтовый адрес ориентира: 152020, Ярославская область, г Переславль-Залесский, ул Кузнечная	104	Земли населенных пунктов	—	—	251492.8
13	76:18:011122:14	Здание	152025, Ярославская область, г Переславль-Залесский, проезд Второй Галев, д 2	площадь: 437.6 кв.м	—	—	Жилое	11522638.61
14	76:18:011122:15	Здание	Ярославская область, г Переславль-Залесский, проезд Второй Галев проезд, д 4	площадь: 341.1 кв.м	—	—	Жилое	10078817.77
15	76:18:011122:16	Здание	Ярославская область, г Переславль-Залесский, проезд Второй Галев проезд, уч 27	площадь: 349.4 кв.м	—	—	Жилое	4908729.89

полное наименование должности

М.П.

подпись

инициалы, фамилия

(полное наименование органа регистрации прав)

Раздел 1

## КАДАСТРОВЫЙ ПЛАН ТЕРРИТОРИИ

Лист № 4	раздела 1	Всего листов раздела 1: 5	Всего разделов: 12	Всего листов: 801
« 10 » января, 2022 г. № ****-***/****-*****				
Номер кадастрового квартала: 76:18:011122				

Номер п/п	Кадастровый номер объекта недвижимости	Вид объекта недвижимости	Адрес	Площадь или основная характеристика	Категория земель	Виды разрешенного использования	Назначение (проектируемое назначение)	Кадастровая стоимость (руб)
1	2	3	4	5	6	7	8	9
16	76:18:011122:17	Земельный участок	Ярославская область, г Переславль-Залесский, проезд 3-ий Галев проезд, уч 30	700 +/-9	Земли населенных пунктов	Для индивидуального жилищного строительства	—	571053
17	76:18:011122:18	Земельный участок	Ярославская область, г Переславль-Залесский, проезд Третий Галев проезд, уч 30	700 +/-9	Земли населенных пунктов	Для индивидуального жилищного строительства	—	571067
18	76:18:011122:19	Здание	152025, Ярославская область, г Переславль-Залесский, проезд Третий Галев проезд, д 7	площадь: 340 кв.м	—	—	Жилое	8968778.13
19	76:18:011122:22	Земельный участок	152025, Ярославская область, г Переславль-Залесский, ул Менделеева	3600 +/-21	Земли населенных пунктов	для размещения объектов автомобильного транспорта	—	637416
20	76:18:011122:23	Здание	152025, Ярославская область, г Переславль-Залесский, проезд Третий Галев	площадь: 58.1 кв.м	—	—	Жилое	1068953.02

полное наименование должности

М.П.

подпись

инициалы, фамилия

(полное наименование органа регистрации прав)

Раздел 1

## КАДАСТРОВЫЙ ПЛАН ТЕРРИТОРИИ

Лист № 5	раздела 1	Всего листов раздела 1: 5	Всего разделов: 12	Всего листов: 801
« 10 » января, 2022 г. № ****-**-****-*****				
Номер кадастрового квартала: 76:18:011122				

Номер п/п	Кадастровый номер объекта недвижимости	Вид объекта недвижимости	Адрес	Площадь или основная характеристика	Категория земель	Виды разрешенного использования	Назначение (проектируемое назначение)	Кадастровая стоимость (руб)
1	2	3	4	5	6	7	8	9
21	76:18:011122:24	Объект незавершенного строительства	152025, Ярославская область, г Переславль-Залесский, ул Менделеева, уч 3	площадь: 528.6 кв.м, площадь застройки: 528.6 кв.м	—	—	Нежилое	67423.88
22	76:18:011122:25	Здание	Ярославская область, г Переславль-Залесский, проезд 3-й Галев, д 1	площадь: 274 кв.м	—	—	Жилое	8010286.64
23	76:18:011122:235	Здание	152025, Ярославская область, г Переславль-Залесский, проезд Второй Галев, д 2	площадь: 53.9 кв.м	—	—	Жилое	1103760.04
24	76:18:010101:345	Здание	152025, Ярославская область, г Переславль-Залесский, проезд Третий Галев, д 3	площадь: 305.4 кв.м	—	—	Жилое	4903376.96
25	76:18:011001:1626	Здание	Ярославская область, г Переславль-Залесский, ул Менделеева, д 5	площадь: 256.4 кв.м	—	—	Жилое	3161973.77

полное наименование должности

М.П.

подпись

инициалы, фамилия

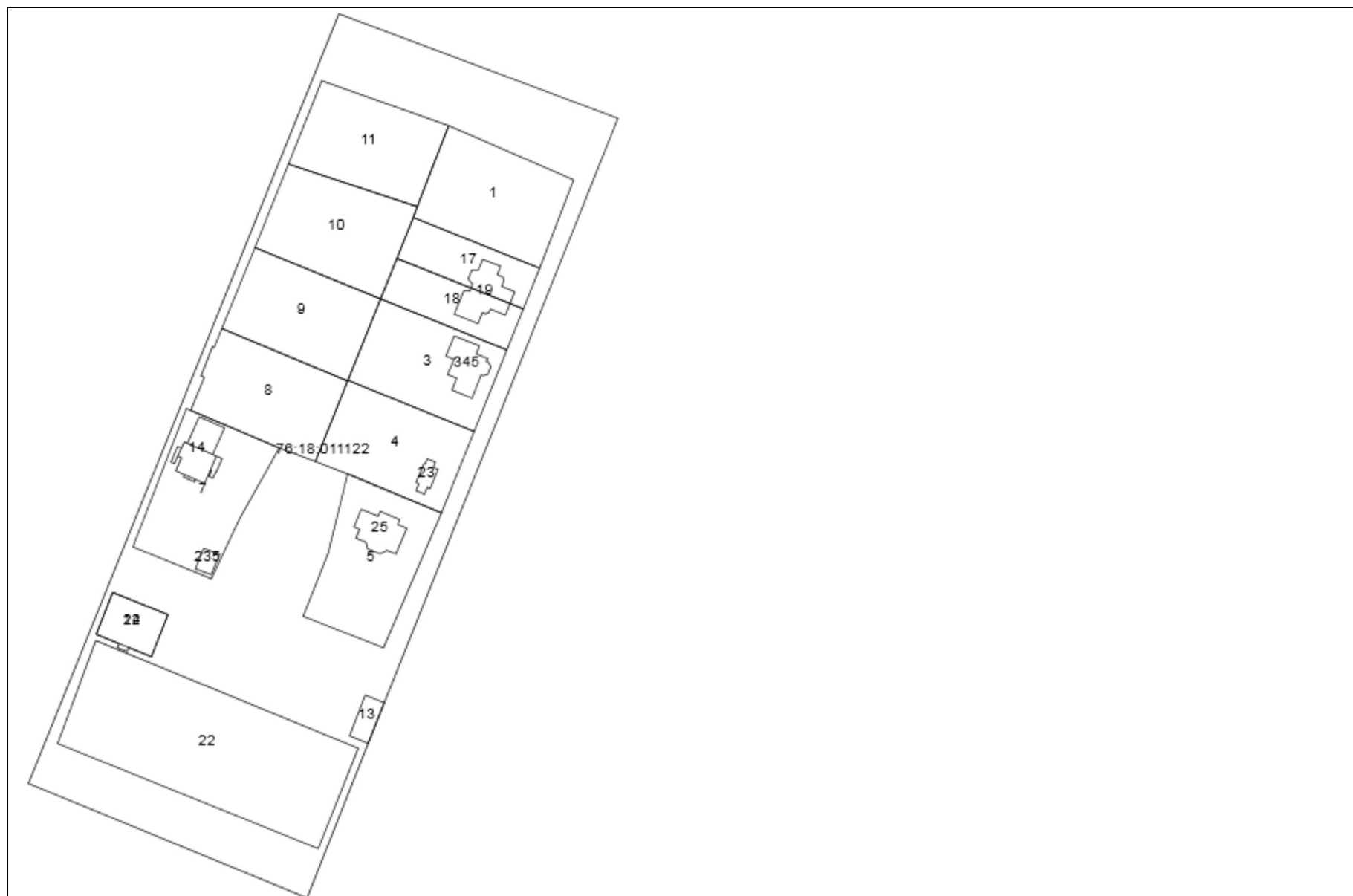


Раздел 2

КАДАСТРОВЫЙ ПЛАН ТЕРРИТОРИИ

Лист № 1	раздела 2	Всего листов раздела 2: 1	Всего разделов: 12	Всего листов: 801
« 10 » января 2022 г. № ****_**/*_**_*****				
Номер кадастрового квартала: 76:18:011122				

План (чертеж, схема) объектов недвижимости, расположенных в кадастровом квартале



Масштаб:

\_\_\_\_\_

полное наименование должности

М.П.

\_\_\_\_\_

подпись

\_\_\_\_\_

инициалы, фамилия

Раздел 3

## КАДАСТРОВЫЙ ПЛАН ТЕРРИТОРИИ

Лист № 1	раздела 3	Всего листов раздела 3: 1	Всего разделов: 12	Всего листов: 801
« 10 » января 2022 г. № ****_***/****_*****				
Номер кадастрового квартала: 76:18:011122				

План (чертеж, схема) границ между субъектами Российской Федерации, границ муниципальных образований, границ населенных пунктов, расположенных в кадастровом квартале



Масштаб:

\_\_\_\_\_

М.П.

\_\_\_\_\_

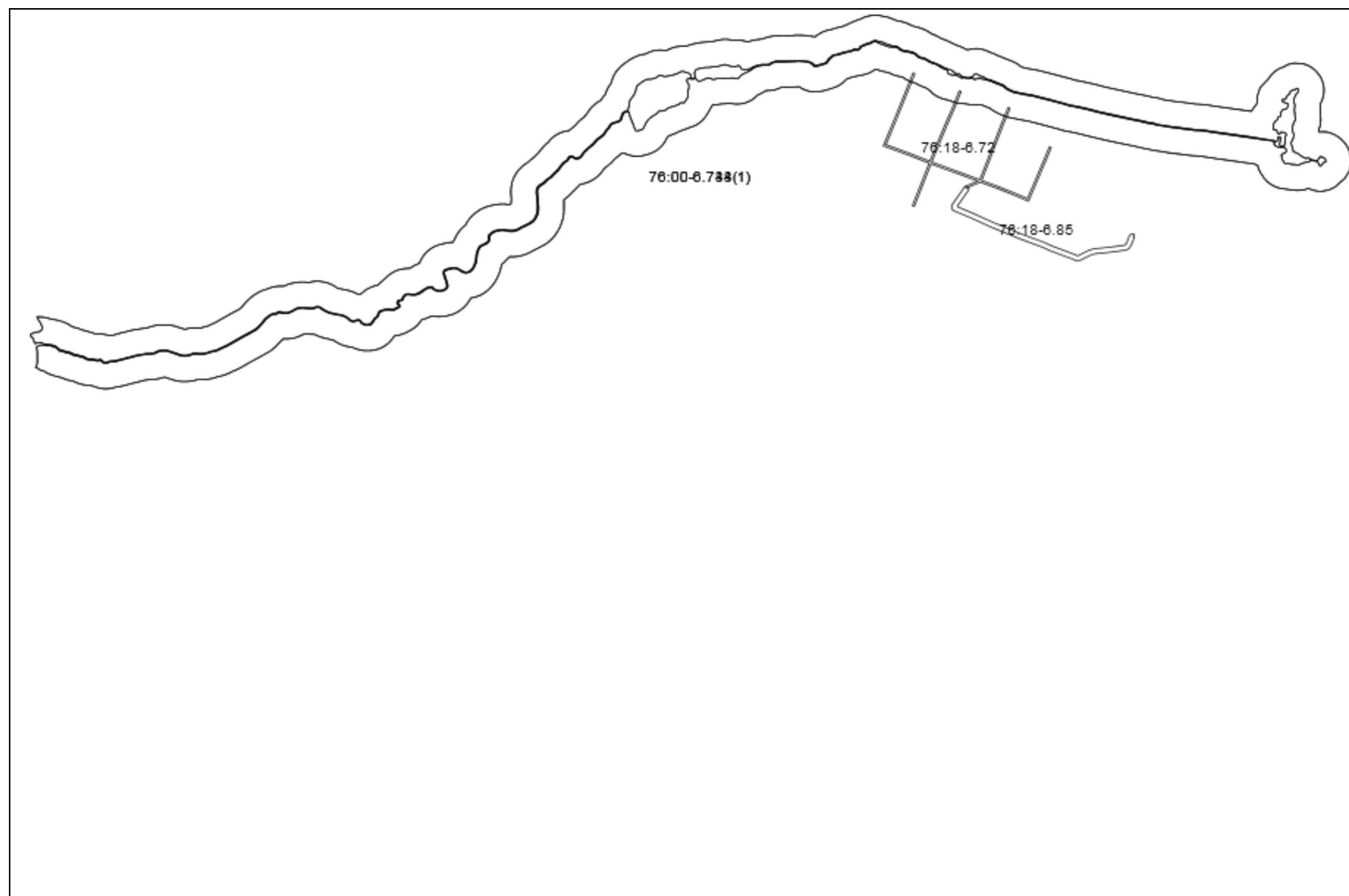
\_\_\_\_\_

Раздел 4

## КАДАСТРОВЫЙ ПЛАН ТЕРРИТОРИИ

Лист № 1	раздела 4	Всего листов раздела 4: 1	Всего разделов: 12	Всего листов: 801
« 10 » января 2022 г. № ****_***/****_*****				
Номер кадастрового квартала: 76:18:011122				

План (чертеж, схема) зон с особыми условиями использования территорий, расположенных в кадастровом квартале



Масштаб:

\_\_\_\_\_

полное наименование должности

М.П.

\_\_\_\_\_

подпись

\_\_\_\_\_

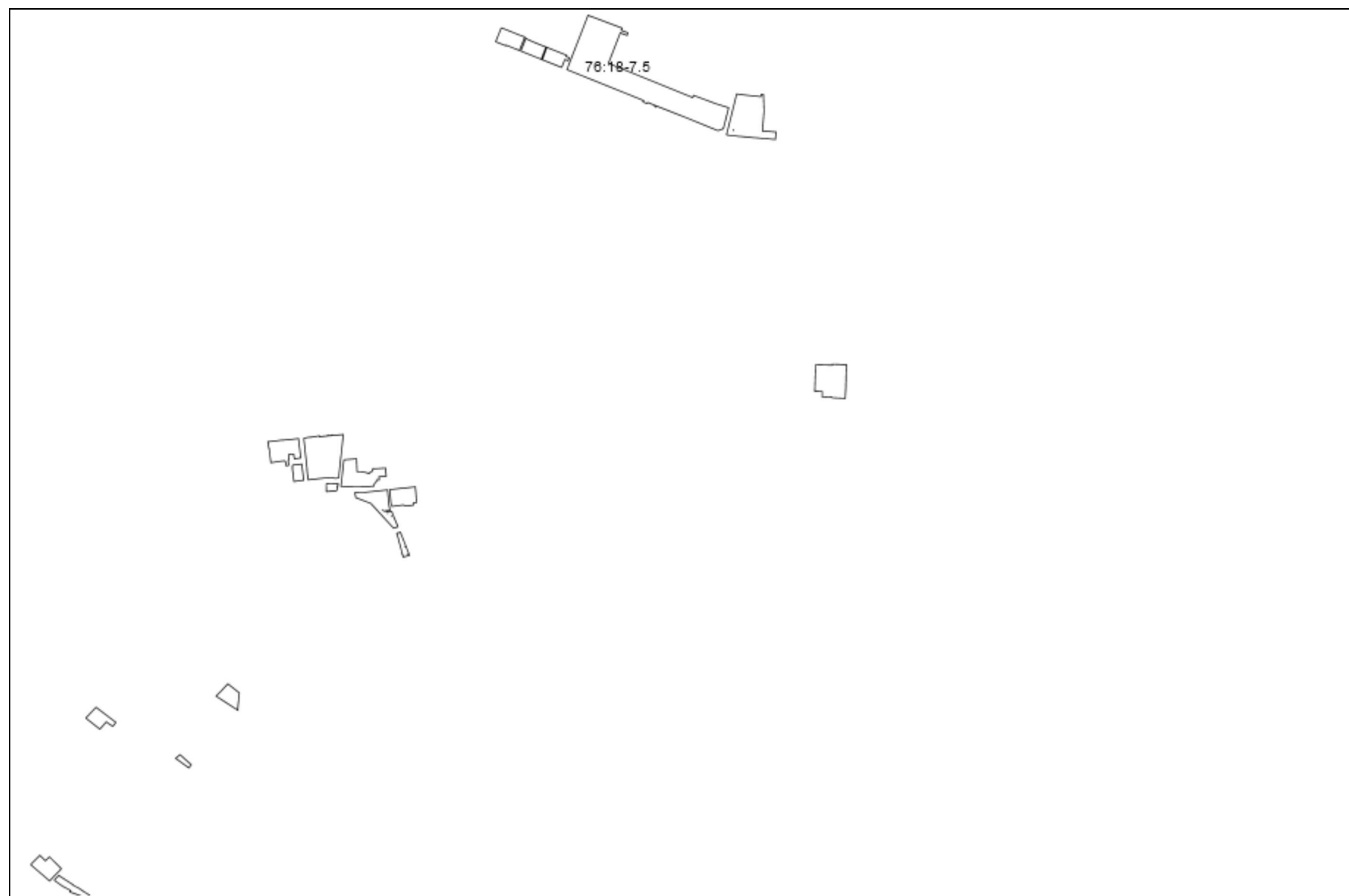
инициалы, фамилия

Раздел 5

## КАДАСТРОВЫЙ ПЛАН ТЕРРИТОРИИ

Лист № 1	раздела 5	Всего листов раздела 5: 1	Всего разделов: 12	Всего листов: 801
« 10 » января 2022 г. № ****_***/****_*****				
Номер кадастрового квартала: 76:18:011122				

## План (чертеж, схема) территориальных зон, расположенных в кадастровом квартале



Масштаб:

\_\_\_\_\_

М.П.

\_\_\_\_\_

подпись

\_\_\_\_\_

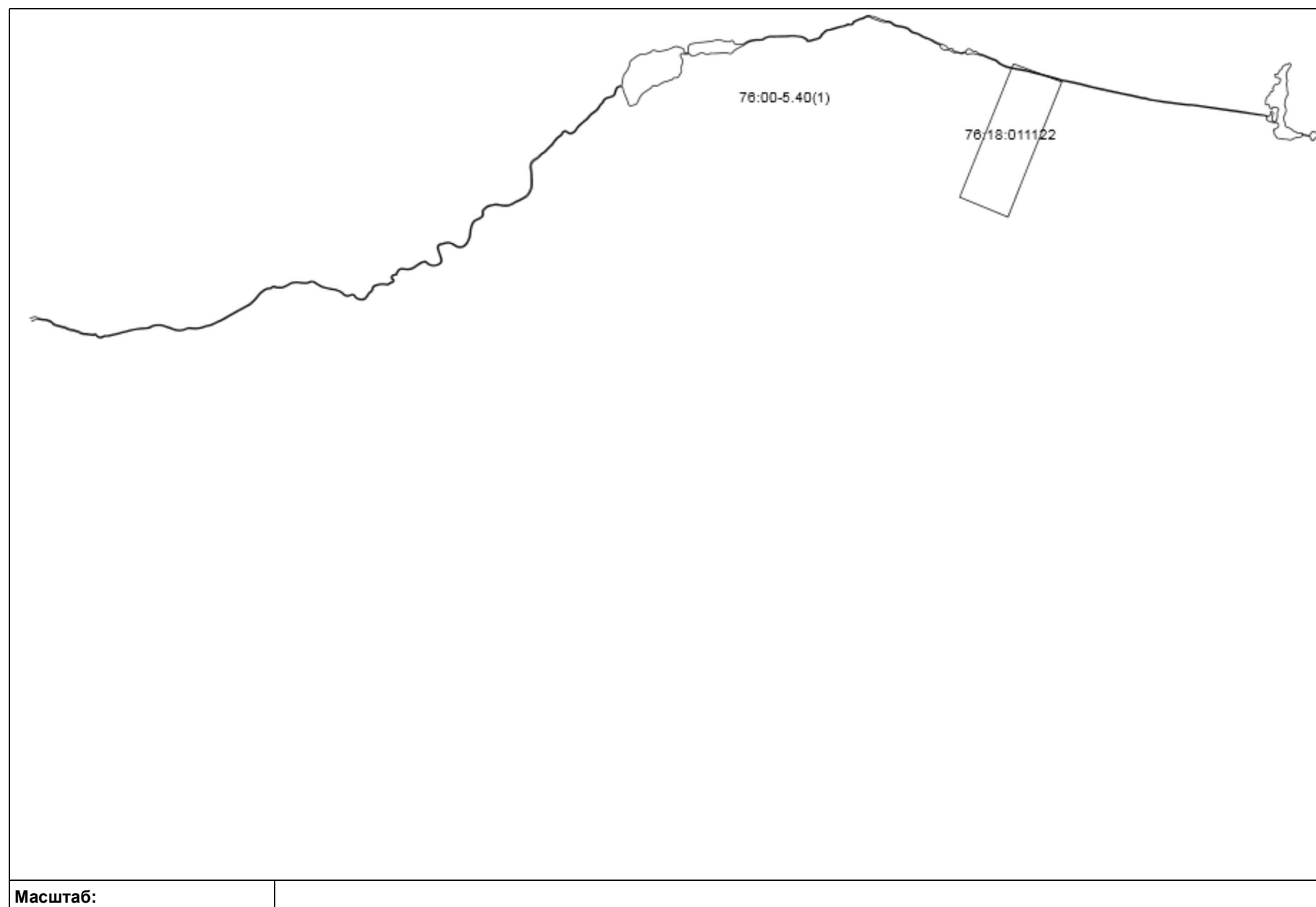
инициалы, фамилия

Раздел 6

## КАДАСТРОВЫЙ ПЛАН ТЕРРИТОРИИ

Лист № 1	раздела 6	Всего листов раздела 6: 1	Всего разделов: 12	Всего листов: 801
« 10 » января 2022 г. № ****_***/****_*****				
Номер кадастрового квартала: 76:18:011122				

План (чертеж, схема) территорий объектов культурного наследия, территорий опережающего социально-экономического развития, зон территориального развития в Российской Федерации, игорных зон, лесничеств, лесопарков, особо охраняемых природных территорий, особых экономических зон, охотничьих угодий, земельных участков, подлежащих образованию в соответствии с утвержденным проектом межевания территории, береговых линий (границы водного объекта), единиц кадастрового деления, расположенных в кадастровом квартале



полное наименование должности

М.П.

подпись

инициалы, фамилия

Раздел 7

## КАДАСТРОВЫЙ ПЛАН ТЕРРИТОРИИ

Лист № 1	раздела 7	Всего листов раздела 7: 1	Всего разделов: 12	Всего листов: 801
« 10 » января 2022 г. № ****_***/****_*****				
Номер кадастрового квартала: 76:18:011122				

**Общая информация о зонах с особыми условиями использования территорий, территориальных зонах, территориях объектов культурного наследия, территориях опережающего социально-экономического развития, зонах территориального развития в Российской Федерации, об игорных зонах, о лесничествах, лесопарках, об особо охраняемых природных территориях, особых экономических зонах, охотничьих угодьях, о земельных участках, подлежащих образованию в соответствии с утвержденным проектом межевания территории, о береговых линиях (границе водного объекта), единицах кадастрового деления**

Номер п/п	Реестровый (учетный, условный) номер	Дата присвоения	Индивидуальное обозначение зоны или территории, тип и наименование водного объекта, наименование единицы кадастрового деления
1	2	3	4
1	76:18:011122	_____	граница кадастрового квартала
2	76:18-7.5	02.09.2020	Территориальная зона Общественно-деловая зона
3	76:18-6.85	07.10.2016	Зона с особыми условиями использования территории Охранная зона инженерных коммуникаций
4	76:18-6.72	06.10.2016	Зона с особыми условиями использования территории Охранная зона инженерных коммуникаций
5	76:00-6.738	09.12.2021	Зона с особыми условиями использования территории Водоохранная зона
6	76:00-6.744	10.01.2022	Зона с особыми условиями использования территории Прибрежная защитная полоса
7	76:00-5.40	06.12.2021	Береговая линия (граница водного объекта), ручьи, Береговая линия ручья Галев Поток на территории Ярославской области

\_\_\_\_\_

полное наименование должности

М.П.

\_\_\_\_\_

подпись

\_\_\_\_\_

инициалы, фамилия

## Раздел 8

## КАДАСТРОВЫЙ ПЛАН ТЕРРИТОРИИ

Лист № 1	раздела 8	Всего листов раздела 8: 6	Всего разделов: 12	Всего листов: 801
« 10 » января 2022 г. № ****_***/****_*****				
Номер кадастрового квартала: 76:18:011122				

## Описание местоположения границ земельных участков

Сведения о характерных точках границ земельных участков:					
Кадастровый номер земельного участка	Номера точек	Координаты		Описание закрепления на местности	Средняя квадратическая погрешность определения координат характерных точек границ земельного участка, м
		X	Y		
1	2	3	4	5	6
76:18:011122:1	1	278436.08	1269907.09	Нет закрепления	0.1
76:18:011122:1	2	278417.54	1269949.86	Нет закрепления	0.1
76:18:011122:1	3	278387.31	1269938.26	Нет закрепления	0.1
76:18:011122:1	4	278404.66	1269895.01	Нет закрепления	0.1
76:18:011122:1	5	278408.4	1269896.32	Нет закрепления	0.1
76:18:011122:1	1	278436.08	1269907.09	Нет закрепления	0.1
76:18:011122:3	1	278376.82	1269883.79	_____	0.1
76:18:011122:3	2	278359.39	1269927.01	_____	0.1
76:18:011122:3	3	278331.48	1269915.82	_____	0.1
76:18:011122:3	4	278349	1269872.61	_____	0.1
76:18:011122:3	1	278376.82	1269883.79	_____	0.1
76:18:011122:4	2	278348.76	1269872.52	_____	0.1
76:18:011122:4	3	278321.22	1269861.47	_____	0.1
76:18:011122:4	31	278316.98	1269872.52	_____	0.1
76:18:011122:4	30	278303.65	1269904.62	_____	0.1

\_\_\_\_\_

полное наименование должности

М.П.

\_\_\_\_\_

подпись

\_\_\_\_\_

инициалы, фамилия



## Раздел 8

## КАДАСТРОВЫЙ ПЛАН ТЕРРИТОРИИ

Лист № 2	раздела 8	Всего листов раздела 8: 6	Всего разделов: 12	Всего листов: 801
----------	-----------	---------------------------	--------------------	-------------------

« 10 » января 2022 г. № \*\*\*\*\_\*\*\*/\*\*\*\*\_\*\*\*\*\*

Номер кадастрового квартала: 76:18:011122

Сведения о характерных точках границ земельных участков:

Кадастровый номер земельного участка	Номера точек	Координаты		Описание закрепления на местности	Средняя квадратическая погрешность определения координат характерных точек границ земельного участка, м
		X	Y		
1	2	3	4	5	6
76:18:011122:4	29	278331.48	1269915.82	_____	0.1
76:18:011122:4	28	278349	1269872.61	_____	0.1
76:18:011122:4	2	278348.76	1269872.52	_____	0.1
76:18:011122:5	1	278316.98	1269872.52	Закрепление отсутствует	0.1
76:18:011122:5	2	278303.65	1269904.62	Закрепление отсутствует	0.1
76:18:011122:5	3	278257.54	1269884.78	Закрепление отсутствует	0.1
76:18:011122:5	4	278268.29	1269857.27	Закрепление отсутствует	0.1
76:18:011122:5	5	278289.93	1269865.86	Закрепление отсутствует	0.1
76:18:011122:5	1	278316.98	1269872.52	Закрепление отсутствует	0.1
76:18:011122:7	4	278325.87	1269849.09	_____	0.1
76:18:011122:7	5	278338.7	1269818.78	_____	0.1
76:18:011122:7	12	278339.34	1269817.29	_____	0.1
76:18:011122:7	16	278292.02	1269798.98	_____	0.1
76:18:011122:7	15	278281.15	1269825.88	_____	0.1
76:18:011122:7	14	278282.17	1269826.35	_____	0.1

\_\_\_\_\_

полное наименование должности

М.П.

\_\_\_\_\_

подпись

\_\_\_\_\_

инициалы, фамилия

## Раздел 8

## КАДАСТРОВЫЙ ПЛАН ТЕРРИТОРИИ

Лист № 3	раздела 8	Всего листов раздела 8: 6	Всего разделов: 12	Всего листов: 801
----------	-----------	---------------------------	--------------------	-------------------

« 10 » января 2022 г. № \*\*\*\*\_\*\*\*/\*\*\*\*\_\*\*\*\*\*

Номер кадастрового квартала: 76:18:011122

Сведения о характерных точках границ земельных участков:

Кадастровый номер земельного участка	Номера точек	Координаты		Описание закрепления на местности	Средняя квадратическая погрешность определения координат характерных точек границ земельного участка, м
		X	Y		
1	2	3	4	5	6
76:18:011122:7	13	278301.36	1269835.35	_____	0.1
76:18:011122:7	4	278325.87	1269849.09	_____	0.1
76:18:011122:8	1	278366.7	1269829.44	_____	0.1
76:18:011122:8	2	278348.76	1269872.52	_____	0.1
76:18:011122:8	3	278321.22	1269861.47	_____	0.1
76:18:011122:8	4	278325.87	1269849.09	_____	0.1
76:18:011122:8	5	278338.7	1269818.78	_____	0.1
76:18:011122:8	6	278350.03	1269823.43	_____	0.1
76:18:011122:8	7	278350.48	1269822.3	_____	0.1
76:18:011122:8	8	278360.44	1269826.21	_____	0.1
76:18:011122:8	9	278360.2	1269826.83	_____	0.1
76:18:011122:8	1	278366.7	1269829.44	_____	0.1
76:18:011122:9	1	278366.7	1269829.44	_____	0.1
76:18:011122:9	2	278348.76	1269872.52	_____	0.1
76:18:011122:9	28	278349	1269872.61	_____	0.1

\_\_\_\_\_

полное наименование должности

М.П.

\_\_\_\_\_

подпись

\_\_\_\_\_

инициалы, фамилия

## Раздел 8

## КАДАСТРОВЫЙ ПЛАН ТЕРРИТОРИИ

Лист № 4	раздела 8	Всего листов раздела 8: 6	Всего разделов: 12	Всего листов: 801
----------	-----------	---------------------------	--------------------	-------------------

« 10 » января 2022 г. № \*\*\*\*\_\*\*\*/\*\*\*\*\_\*\*\*\*\*

Номер кадастрового квартала: 76:18:011122

Сведения о характерных точках границ земельных участков:

Кадастровый номер земельного участка	Номера точек	Координаты		Описание закрепления на местности	Средняя квадратическая погрешность определения координат характерных точек границ земельного участка, м
		X	Y		
1	2	3	4	5	6
76:18:011122:9	11	278376.82	1269883.79	_____	0.1
76:18:011122:9	10	278394.37	1269840.78	_____	0.1
76:18:011122:9	1	278366.7	1269829.44	_____	0.1
76:18:011122:10	10	278394.37	1269840.78	_____	0.1
76:18:011122:10	11	278376.82	1269883.79	_____	0.1
76:18:011122:10	25	278404.66	1269895.01	_____	0.1
76:18:011122:10	38	278408.4	1269896.32	_____	0.3
76:18:011122:10	34	278422.93	1269852.23	_____	0.3
76:18:011122:10	10	278394.37	1269840.78	_____	0.1
76:18:011122:11	34	278422.93	1269852.23	_____	0.3
76:18:011122:11	36	278451.42	1269863.65	_____	0.3
76:18:011122:11	37	278436.08	1269907.09	_____	0.3
76:18:011122:11	38	278408.4	1269896.32	_____	0.3
76:18:011122:11	34	278422.93	1269852.23	_____	0.3
76:18:011122:12	1	278276.46	1269792.08	Нет закрепления	0.1

\_\_\_\_\_

полное наименование должности

М.П.

\_\_\_\_\_

подпись

\_\_\_\_\_

инициалы, фамилия

## Раздел 8

## КАДАСТРОВЫЙ ПЛАН ТЕРРИТОРИИ

Лист № 5	раздела 8	Всего листов раздела 8: 6	Всего разделов: 12	Всего листов: 801
----------	-----------	---------------------------	--------------------	-------------------

« 10 » января 2022 г. № \*\*\*\*\_\*\*\*/\*\*\*\*\_\*\*\*\*\*

Номер кадастрового квартала: 76:18:011122

Сведения о характерных точках границ земельных участков:

Кадастровый номер земельного участка	Номера точек	Координаты		Описание закрепления на местности	Средняя квадратическая погрешность определения координат характерных точек границ земельного участка, м
		X	Y		
1	2	3	4	5	6
76:18:011122:12	2	278268.85	1269810.99	Нет закрепления	0.1
76:18:011122:12	3	278254.48	1269805.31	Нет закрепления	0.1
76:18:011122:12	4	278257.62	1269797.55	Нет закрепления	0.1
76:18:011122:12	5	278256.25	1269797	Нет закрепления	0.1
76:18:011122:12	6	278257.57	1269793.71	Нет закрепления	0.1
76:18:011122:12	7	278258.95	1269794.25	Нет закрепления	0.1
76:18:011122:12	8	278262.12	1269786.43	Нет закрепления	0.1
76:18:011122:12	1	278276.46	1269792.08	Нет закрепления	0.1
76:18:011122:13	21	278241.35	1269878.53	_____	0.1
76:18:011122:13	22	278238.71	1269885.02	_____	0.1
76:18:011122:13	23	278224.81	1269879.52	_____	0.1
76:18:011122:13	24	278227.39	1269873.17	_____	0.1
76:18:011122:13	21	278241.35	1269878.53	_____	0.1
76:18:011122:17	2	278404.66	1269895.01	_____	0.1
76:18:011122:17	3	278387.31	1269938.26	_____	0.1

\_\_\_\_\_

полное наименование должности

М.П.

\_\_\_\_\_

подпись

\_\_\_\_\_

инициалы, фамилия

## Раздел 8

## КАДАСТРОВЫЙ ПЛАН ТЕРРИТОРИИ

Лист № 6	раздела 8	Всего листов раздела 8: 6	Всего разделов: 12	Всего листов: 801
----------	-----------	---------------------------	--------------------	-------------------

« 10 » января 2022 г. № \*\*\*\*\_\*\*\*/\*\*\*\*\_\*\*\*\*\*

Номер кадастрового квартала: 76:18:011122

Сведения о характерных точках границ земельных участков:

Кадастровый номер земельного участка	Номера точек	Координаты		Описание закрепления на местности	Средняя квадратическая погрешность определения координат характерных точек границ земельного участка, м
		X	Y		
1	2	3	4	5	6
76:18:011122:17	2	278373.42	1269932.67	_____	0.1
76:18:011122:17	1	278390.67	1269889.37	_____	0.1
76:18:011122:17	2	278404.66	1269895.01	_____	0.1
76:18:011122:18	1	278390.67	1269889.37	_____	0.1
76:18:011122:18	2	278373.42	1269932.67	_____	0.1
76:18:011122:18	4	278359.39	1269927.01	_____	0.1
76:18:011122:18	1	278376.82	1269883.79	_____	0.1
76:18:011122:18	1	278390.67	1269889.37	_____	0.1
76:18:011122:22	1	278259.99	1269786.28	Нет закрепления	0.1
76:18:011122:22	2	278223.16	1269876.12	Нет закрепления	0.1
76:18:011122:22	3	278188.84	1269862.45	Нет закрепления	0.1
76:18:011122:22	4	278224.77	1269773.23	Нет закрепления	0.1
76:18:011122:22	1	278259.99	1269786.28	Нет закрепления	0.1

\_\_\_\_\_

полное наименование должности

М.П.

\_\_\_\_\_

подпись

\_\_\_\_\_

инициалы, фамилия

## Раздел 9

## КАДАСТРОВЫЙ ПЛАН ТЕРРИТОРИИ

Лист № 1	раздела 9	Всего листов раздела 9: 8	Всего разделов: 12	Всего листов: 801
« 10 » января 2022 г. № ****_***/****_*****				
Номер кадастрового квартала: 76:18:011122				

## Описание местоположения границ зданий, сооружений, объектов незавершенного строительства на земельном участке

Сведения о координатах характерных точек контура объекта недвижимости:							
Кадастровый номер здания, сооружения, объекта незавершенного строительства	Номера точек контура	Координаты		Радиус (R)	Средняя квадратическая погрешность определения координат характерных точек контура, м	Глубина, высота, м	
		X	Y			H1	H2
1	2	3	4	5	6	7	8
76:18:011122:14	1	278336.53	1269821.7	_____	0.1	_____	_____
76:18:011122:14	2	278332.71	1269830.35	_____	0.1	_____	_____
76:18:011122:14	3	278323.61	1269826.33	_____	0.1	_____	_____
76:18:011122:14	4	278323.05	1269827.6	_____	0.1	_____	_____
76:18:011122:14	5	278322.19	1269829.54	_____	0.1	_____	_____
76:18:011122:14	6	278317.43	1269827.44	_____	0.1	_____	_____
76:18:011122:14	7	278317.51	1269827.27	_____	0.1	_____	_____
76:18:011122:14	8	278315.53	1269826.4	_____	0.1	_____	_____
76:18:011122:14	9	278316.14	1269825.03	_____	0.1	_____	_____
76:18:011122:14	10	278318.09	1269825.91	_____	0.1	_____	_____
76:18:011122:14	11	278318.29	1269825.5	_____	0.1	_____	_____
76:18:011122:14	12	278313.72	1269823.48	_____	0.1	_____	_____
76:18:011122:14	13	278318.06	1269813.65	_____	0.1	_____	_____
76:18:011122:14	14	278322.46	1269815.6	_____	0.1	_____	_____
76:18:011122:14	15	278323.03	1269814.31	_____	0.1	_____	_____

\_\_\_\_\_

полное наименование должности

М.П.

\_\_\_\_\_

подпись

\_\_\_\_\_

инициалы, фамилия

## Раздел 9

## КАДАСТРОВЫЙ ПЛАН ТЕРРИТОРИИ

Лист № 2	раздела 9	Всего листов раздела 9: 8	Всего разделов: 12	Всего листов: 801
----------	-----------	---------------------------	--------------------	-------------------

« 10 » января 2022 г. № \*\*\*\*\_\*\*\*/\*\*\*\*\_\*\*\*\*\*

Номер кадастрового квартала: 76:18:011122

Сведения о координатах характерных точек контура объекта недвижимости:

Кадастровый номер здания, сооружения, объекта незавершенного строительства	Номера точек контура	Координаты		Радиус (R)	Средняя квадратическая погрешность определения координат характерных точек контура, м	Глубина, высота, м	
		X	Y			H1	H2
1	2	3	4	5	6	7	8
76:18:011122:14	16	278320.53	1269813.2	_____	0.1	_____	_____
76:18:011122:14	17	278321.04	1269812.05	_____	0.1	_____	_____
76:18:011122:14	18	278326.36	1269814.26	_____	0.1	_____	_____
76:18:011122:14	19	278325.75	1269815.65	_____	0.1	_____	_____
76:18:011122:14	20	278327.91	1269816.6	_____	0.1	_____	_____
76:18:011122:14	21	278327.44	1269817.68	_____	0.1	_____	_____
76:18:011122:14	1	278336.53	1269821.7	_____	0.1	_____	_____
76:18:011122:14	20	278327.91	1269816.6	_____	0.1	_____	_____
76:18:011122:14	4	278323.05	1269827.6	_____	0.1	_____	_____
76:18:011122:14	12	278313.72	1269823.48	_____	0.1	_____	_____
76:18:011122:14	25	278315.05	1269820.45	_____	0.1	_____	_____
76:18:011122:14	26	278314.24	1269820.08	_____	0.1	_____	_____
76:18:011122:14	27	278315.94	1269816.29	_____	0.1	_____	_____
76:18:011122:14	28	278316.72	1269816.68	_____	0.1	_____	_____
76:18:011122:14	13	278318.06	1269813.65	_____	0.1	_____	_____

\_\_\_\_\_

полное наименование должности

М.П.

\_\_\_\_\_

подпись

\_\_\_\_\_

инициалы, фамилия



## Раздел 9

## КАДАСТРОВЫЙ ПЛАН ТЕРРИТОРИИ

Лист № 3	раздела 9	Всего листов раздела 9: 8	Всего разделов: 12	Всего листов: 801
----------	-----------	---------------------------	--------------------	-------------------

« 10 » января 2022 г. № \*\*\*\*\_\*\*\*/\*\*\*\*\_\*\*\*\*\*

Номер кадастрового квартала: 76:18:011122

Сведения о координатах характерных точек контура объекта недвижимости:

Кадастровый номер здания, сооружения, объекта незавершенного строительства	Номера точек контура	Координаты		Радиус (R)	Средняя квадратическая погрешность определения координат характерных точек контура, м	Глубина, высота, м	
		X	Y			H1	H2
1	2	3	4	5	6	7	8
76:18:011122:14	14	278322.46	1269815.6	_____	0.1	_____	_____
76:18:011122:14	15	278323.03	1269814.31	_____	0.1	_____	_____
76:18:011122:14	22	278327.91	1269816.6	_____	0.1	_____	_____
76:18:011122:14	1	278336.53	1269821.7	_____	0.1	_____	_____
76:18:011122:14	2	278332.71	1269830.35	_____	0.1	_____	_____
76:18:011122:14	3	278323.61	1269826.33	_____	0.1	_____	_____
76:18:011122:14	4	278323.05	1269827.6	_____	0.1	_____	_____
76:18:011122:14	12	278313.72	1269823.48	_____	0.1	_____	_____
76:18:011122:14	13	278318.06	1269813.65	_____	0.1	_____	_____
76:18:011122:14	14	278322.46	1269815.6	_____	0.1	_____	_____
76:18:011122:14	15	278323.03	1269814.31	_____	0.1	_____	_____
76:18:011122:14	20	278327.91	1269816.6	_____	0.1	_____	_____
76:18:011122:14	21	278327.44	1269817.68	_____	0.1	_____	_____
76:18:011122:14	1	278336.53	1269821.7	_____	0.1	_____	_____
76:18:011122:19	1	278383.62	1269913.79	_____	0.1	_____	_____

\_\_\_\_\_

полное наименование должности

М.П.

\_\_\_\_\_

подпись

\_\_\_\_\_

инициалы, фамилия

## Раздел 9

## КАДАСТРОВЫЙ ПЛАН ТЕРРИТОРИИ

Лист № 4	раздела 9	Всего листов раздела 9: 8	Всего разделов: 12	Всего листов: 801
----------	-----------	---------------------------	--------------------	-------------------

« 10 » января 2022 г. № \*\*\*\*\_\*\*\*/\*\*\*\*\_\*\*\*\*\*

Номер кадастрового квартала: 76:18:011122

Сведения о координатах характерных точек контура объекта недвижимости:

Кадастровый номер здания, сооружения, объекта незавершенного строительства	Номера точек контура	Координаты		Радиус (R)	Средняя квадратическая погрешность определения координат характерных точек контура, м	Глубина, высота, м	
		X	Y			H1	H2
1	2	3	4	5	6	7	8
76:18:011122:19	2	278386.63	1269914.99	_____	0.1	_____	_____
76:18:011122:19	3	278386.75	1269917.29	_____	0.1	_____	_____
76:18:011122:19	4	278390.37	1269918.74	_____	0.1	_____	_____
76:18:011122:19	5	278388.02	1269924.83	_____	0.1	_____	_____
76:18:011122:19	6	278385.06	1269923.78	_____	0.1	_____	_____
76:18:011122:19	7	278384.31	1269925.67	_____	0.1	_____	_____
76:18:011122:19	8	278383.13	1269926.04	_____	0.1	_____	_____
76:18:011122:19	9	278381.15	1269925.24	_____	0.1	_____	_____
76:18:011122:19	10	278379.24	1269929.69	_____	0.1	_____	_____
76:18:011122:19	11	278371.26	1269926.52	_____	0.1	_____	_____
76:18:011122:19	12	278373.37	1269921.36	_____	0.1	_____	_____
76:18:011122:19	13	278372.25	1269920.95	_____	0.1	_____	_____
76:18:011122:19	14	278371.68	1269919.74	_____	0.1	_____	_____
76:18:011122:19	15	278372.12	1269918.66	_____	0.1	_____	_____
76:18:011122:19	16	278368.39	1269917.15	_____	0.1	_____	_____

\_\_\_\_\_

полное наименование должности

М.П.

\_\_\_\_\_

подпись

\_\_\_\_\_

инициалы, фамилия

## Раздел 9

## КАДАСТРОВЫЙ ПЛАН ТЕРРИТОРИИ

Лист № 5	раздела 9	Всего листов раздела 9: 8	Всего разделов: 12	Всего листов: 801
----------	-----------	---------------------------	--------------------	-------------------

« 10 » января 2022 г. № \*\*\*\*\_\*\*\*/\*\*\*\*\_\*\*\*\*\*

Номер кадастрового квартала: 76:18:011122

Сведения о координатах характерных точек контура объекта недвижимости:

Кадастровый номер здания, сооружения, объекта незавершенного строительства	Номера точек контура	Координаты		Радиус (R)	Средняя квадратическая погрешность определения координат характерных точек контура, м	Глубина, высота, м	
		X	Y			H1	H2
1	2	3	4	5	6	7	8
76:18:011122:19	17	278371.61	1269909.02	_____	0.1	_____	_____
76:18:011122:19	18	278379.68	1269912.33	_____	0.1	_____	_____
76:18:011122:19	19	278379.49	1269914.38	_____	0.1	_____	_____
76:18:011122:19	20	278381.89	1269915.28	_____	0.1	_____	_____
76:18:011122:19	1	278383.62	1269913.79	_____	0.1	_____	_____
76:18:011122:23	1	278320.54	1269898.63	_____	0.1	_____	_____
76:18:011122:23	2	278320.36	1269899.07	_____	0.1	_____	_____
76:18:011122:23	3	278322.17	1269899.82	_____	0.1	_____	_____
76:18:011122:23	4	278321.02	1269902.57	_____	0.1	_____	_____
76:18:011122:23	5	278319.21	1269901.82	_____	0.1	_____	_____
76:18:011122:23	6	278318.52	1269903.48	_____	0.1	_____	_____
76:18:011122:23	7	278312.01	1269900.76	_____	0.1	_____	_____
76:18:011122:23	8	278312.42	1269899.79	_____	0.1	_____	_____
76:18:011122:23	9	278310.06	1269898.81	_____	0.1	_____	_____
76:18:011122:23	10	278311.27	1269895.9	_____	0.1	_____	_____

\_\_\_\_\_

полное наименование должности

М.П.

\_\_\_\_\_

подпись

\_\_\_\_\_

инициалы, фамилия

## Раздел 9

## КАДАСТРОВЫЙ ПЛАН ТЕРРИТОРИИ

Лист № 6	раздела 9	Всего листов раздела 9: 8	Всего разделов: 12	Всего листов: 801
----------	-----------	---------------------------	--------------------	-------------------

« 10 » января 2022 г. № \*\*\*\*\_\*\*\*/\*\*\*\*\_\*\*\*\*\*

Номер кадастрового квартала: 76:18:011122

Сведения о координатах характерных точек контура объекта недвижимости:

Кадастровый номер здания, сооружения, объекта незавершенного строительства	Номера точек контура	Координаты		Радиус (R)	Средняя квадратическая погрешность определения координат характерных точек контура, м	Глубина, высота, м	
		X	Y			H1	H2
1	2	3	4	5	6	7	8
76:18:011122:23	11	278313.63	1269896.89	_____	0.1	_____	_____
76:18:011122:23	12	278314.04	1269895.92	_____	0.1	_____	_____
76:18:011122:23	1	278320.54	1269898.63	_____	0.1	_____	_____
76:18:011122:24	1	278276.46	1269792.08	_____	0.1	_____	_____
76:18:011122:24	2	278268.85	1269810.99	_____	0.1	_____	_____
76:18:011122:24	3	278254.48	1269805.31	_____	0.1	_____	_____
76:18:011122:24	4	278262.12	1269786.43	_____	0.1	_____	_____
76:18:011122:24	1	278276.46	1269792.08	_____	0.1	_____	_____
76:18:011122:25	1	278304.9	1269877.14	_____	0.1	_____	_____
76:18:011122:25	2	278302.53	1269882.95	_____	0.1	_____	_____
76:18:011122:25	3	278304.19	1269883.67	_____	0.1	_____	_____
76:18:011122:25	4	278301.34	1269890.38	_____	0.1	_____	_____
76:18:011122:25	5	278299.68	1269889.67	_____	0.1	_____	_____
76:18:011122:25	6	278298.35	1269892.78	_____	0.1	_____	_____
76:18:011122:25	7	278289.6	1269889	_____	0.1	_____	_____

\_\_\_\_\_

полное наименование должности

М.П.

\_\_\_\_\_

подпись

\_\_\_\_\_

инициалы, фамилия

## Раздел 9

## КАДАСТРОВЫЙ ПЛАН ТЕРРИТОРИИ

Лист № 7	раздела 9	Всего листов раздела 9: 8	Всего разделов: 12	Всего листов: 801
----------	-----------	---------------------------	--------------------	-------------------

« 10 » января 2022 г. № \*\*\*\*\_\*\*\*/\*\*\*\*\_\*\*\*\*\*

Номер кадастрового квартала: 76:18:011122

Сведения о координатах характерных точек контура объекта недвижимости:

Кадастровый номер здания, сооружения, объекта незавершенного строительства	Номера точек контура	Координаты		Радиус (R)	Средняя квадратическая погрешность определения координат характерных точек контура, м	Глубина, высота, м	
		X	Y			H1	H2
1	2	3	4	5	6	7	8
76:18:011122:25	8	278290.84	1269885.94	_____	0.1	_____	_____
76:18:011122:25	9	278289.64	1269883.64	_____	0.1	_____	_____
76:18:011122:25	10	278291.41	1269879.34	_____	0.1	_____	_____
76:18:011122:25	11	278293.64	1269878.76	_____	0.1	_____	_____
76:18:011122:25	12	278295.03	1269875.34	_____	0.1	_____	_____
76:18:011122:25	13	278298.02	1269876.63	_____	0.1	_____	_____
76:18:011122:25	14	278298.83	1269874.69	_____	0.1	_____	_____
76:18:011122:25	1	278304.9	1269877.14	_____	0.1	_____	_____
76:18:011122:235	1	278291.52	1269823.2	_____	0.1	_____	_____
76:18:011122:235	2	278289.56	1269828.66	_____	0.1	_____	_____
76:18:011122:235	3	278282.54	1269825.86	_____	0.1	_____	_____
76:18:011122:235	4	278284.5	1269820.4	_____	0.1	_____	_____
76:18:011122:235	1	278291.52	1269823.2	_____	0.1	_____	_____
76:18:010101:345	1	278364.17	1269909	_____	0.1	_____	_____
76:18:010101:345	2	278360.78	1269917.65	_____	0.1	_____	_____

\_\_\_\_\_

полное наименование должности

М.П.

\_\_\_\_\_

подпись

\_\_\_\_\_

инициалы, фамилия

## Раздел 9

## КАДАСТРОВЫЙ ПЛАН ТЕРРИТОРИИ

Лист № 8	раздела 9	Всего листов раздела 9: 8	Всего разделов: 12	Всего листов: 801
----------	-----------	---------------------------	--------------------	-------------------

« 10 » января 2022 г. № \*\*\*\*\_\*\*\*/\*\*\*\*\_\*\*\*\*\*

Номер кадастрового квартала: 76:18:011122

Сведения о координатах характерных точек контура объекта недвижимости:

Кадастровый номер здания, сооружения, объекта незавершенного строительства	Номера точек контура	Координаты		Радиус (R)	Средняя квадратическая погрешность определения координат характерных точек контура, м	Глубина, высота, м	
		X	Y			H1	H2
1	2	3	4	5	6	7	8
76:18:010101:345	3	278358.02	1269916.56	_____	0.1	_____	_____
76:18:010101:345	4	278356.43	1269920.41	_____	0.1	_____	_____
76:18:010101:345	5	278355.45	1269920.03	_____	0.1	_____	_____
76:18:010101:345	6	278355.19	1269920.66	_____	0.1	_____	_____
76:18:010101:345	7	278353.74	1269921.56	_____	0.1	_____	_____
76:18:010101:345	8	278351.01	1269920.47	_____	0.1	_____	_____
76:18:010101:345	9	278350.56	1269918.84	_____	0.1	_____	_____
76:18:010101:345	10	278350.82	1269918.21	_____	0.1	_____	_____
76:18:010101:345	11	278342.86	1269915.09	_____	0.1	_____	_____
76:18:010101:345	12	278345.67	1269908.25	_____	0.1	_____	_____
76:18:010101:345	13	278349.72	1269909.84	_____	0.1	_____	_____
76:18:010101:345	14	278350.96	1269906.71	_____	0.1	_____	_____
76:18:010101:345	15	278356.18	1269908.88	_____	0.1	_____	_____
76:18:010101:345	16	278357.28	1269906.16	_____	0.1	_____	_____
76:18:010101:345	1	278364.17	1269909	_____	0.1	_____	_____

\_\_\_\_\_

полное наименование должности

М.П.

\_\_\_\_\_

подпись

\_\_\_\_\_

инициалы, фамилия

Раздел 10

## КАДАСТРОВЫЙ ПЛАН ТЕРРИТОРИИ

Лист № 1	раздела 10	Всего листов раздела 10: 31	Всего разделов: 12	Всего листов: 801
----------	------------	-----------------------------	--------------------	-------------------

« 10 » января 2022 г. № \*\*\*\*\_\*\*\*/\*\*\*\*\_\*\*\*\*\*

Номер кадастрового квартала: 76:18:011122

**Описание местоположения границ между субъектами Российской Федерации, границ муниципальных образований, границ населенных пунктов, расположенных в кадастровом квартале**

Сведения о характерных точках границ:							
Номер п/п	Реестровый номер	Обозначение характерных точек	Координаты		Описание закрепления на местности	Метод определения координат и средняя квадратическая погрешность положения характерной точки (M <sub>t</sub> ), м	Система координат
			X	Y			
1	2	3	4	5	6	7	8
1	76:00-3.79	1	279398.55	1267724.79	_____	_____	КН76:18:010957
2	76:00-3.79	2	279294.7	1267766.68	_____	_____	КН76:18:010957
3	76:00-3.79	3	278937.65	1267806.17	_____	_____	КН76:18:010957
4	76:00-3.79	4	278673.45	1267888.38	_____	_____	КН76:18:010957
5	76:00-3.79	5	278539.99	1267891.8	_____	_____	КН76:18:010957
6	76:00-3.79	6	278251.72	1267936.91	_____	_____	КН76:18:010957
7	76:00-3.79	7	278029.4	1267959.98	_____	_____	КН76:18:010957
8	76:00-3.79	8	277889.39	1267934.21	_____	_____	КН76:18:010957
9	76:00-3.79	9	277722.95	1267945.46	_____	_____	КН76:18:010957
10	76:00-3.79	10	277585.09	1267862.46	_____	_____	КН76:18:010957
11	76:00-3.79	11	277094.25	1267795.23	_____	_____	КН76:18:010957
12	76:00-3.79	12	276844.17	1267700.79	_____	_____	КН76:18:010957
13	76:00-3.79	13	276706.03	1267600.13	_____	_____	КН76:18:010957
14	76:00-3.79	14	276563.87	1267595.03	_____	_____	КН76:18:010957
15	76:00-3.79	15	276426.99	1267581.31	_____	_____	КН76:18:010957

\_\_\_\_\_

М.П.

\_\_\_\_\_

\_\_\_\_\_

Раздел 10

## КАДАСТРОВЫЙ ПЛАН ТЕРРИТОРИИ

Лист № 2	раздела 10	Всего листов раздела 10: 31	Всего разделов: 12	Всего листов: 801
« 10 » января 2022 г. № ****_***/****_*****				
Номер кадастрового квартала: 76:18:011122				

Сведения о характерных точках границ:							
Номер п/п	Реестровый номер	Обозначение характерных точек	Координаты		Описание закрепления на местности	Метод определения координат и средняя квадратическая погрешность положения характерной точки (Mt), м	Система координат
			X	Y			
1	2	3	4	5	6	7	8
16	76:00-3.79	16	276347.66	1267479.24	_____	_____	КН76:18:010957
17	76:00-3.79	17	276233.91	1267366.11	_____	_____	КН76:18:010957
18	76:00-3.79	18	276104.95	1267410.73	_____	_____	КН76:18:010957
19	76:00-3.79	19	275978.91	1267208.83	_____	_____	КН76:18:010957
20	76:00-3.79	20	275691.84	1267010.89	_____	_____	КН76:18:010957
21	76:00-3.79	21	275472.34	1266887.72	_____	_____	КН76:18:010957
22	76:00-3.79	22	275277.62	1266636.45	_____	_____	КН76:18:010957
23	76:00-3.79	23	275000.57	1266337.16	_____	_____	КН76:18:010957
24	76:00-3.79	24	274770.47	1265762.62	_____	_____	КН76:18:010957
25	76:00-3.79	25	274744.96	1265326.78	_____	_____	КН76:18:010957
26	76:00-3.79	26	274646.94	1265313.76	_____	_____	КН76:18:010957
27	76:00-3.79	27	274621.77	1265312.31	_____	_____	КН76:18:010957
28	76:00-3.79	28	274603.89	1265310.22	_____	_____	КН76:18:010957
29	76:00-3.79	29	274541.95	1265302.98	_____	_____	КН76:18:010957
30	76:00-3.79	30	274490.12	1265296.84	_____	_____	КН76:18:010957

\_\_\_\_\_

полное наименование должности

М.П.

\_\_\_\_\_

подпись

\_\_\_\_\_

инициалы, фамилия



Раздел 10

## КАДАСТРОВЫЙ ПЛАН ТЕРРИТОРИИ

Лист № 3	раздела 10	Всего листов раздела 10: 31	Всего разделов: 12	Всего листов: 801
« 10 » января 2022 г. № ****_***/****_*****				
Номер кадастрового квартала: 76:18:011122				

Сведения о характерных точках границ:							
Номер п/п	Реестровый номер	Обозначение характерных точек	Координаты		Описание закрепления на местности	Метод определения координат и средняя квадратическая погрешность положения характерной точки (Mt), м	Система координат
			X	Y			
1	2	3	4	5	6	7	8
31	76:00-3.79	31	274423.35	1265289.08	_____	_____	КН76:18:010957
32	76:00-3.79	32	274412.52	1265119.11	_____	_____	КН76:18:010957
33	76:00-3.79	33	274399.12	1265112.16	_____	_____	КН76:18:010957
34	76:00-3.79	34	274382.93	1265105.71	_____	_____	КН76:18:010957
35	76:00-3.79	35	274292.7	1265051.23	_____	_____	КН76:18:010957
36	76:00-3.79	36	274231.93	1265014.53	_____	_____	КН76:18:010957
37	76:00-3.79	37	274124.31	1264945.03	_____	_____	КН76:18:010957
38	76:00-3.79	38	274031.85	1264886.82	_____	_____	КН76:18:010957
39	76:00-3.79	39	273946.36	1264843.93	_____	_____	КН76:18:010957
40	76:00-3.79	40	273917.42	1264830.34	_____	_____	КН76:18:010957
41	76:00-3.79	41	273868.16	1264925.97	_____	_____	КН76:18:010957
42	76:00-3.79	42	273788.05	1265080.17	_____	_____	КН76:18:010957
43	76:00-3.79	43	273263.37	1265281.67	_____	_____	КН76:18:010957
44	76:00-3.79	44	273305.39	1265338.38	_____	_____	КН76:18:010957
45	76:00-3.79	45	273406.51	1265482.56	_____	_____	КН76:18:010957

\_\_\_\_\_

полное наименование должности

М.П.

\_\_\_\_\_

подпись

\_\_\_\_\_

инициалы, фамилия

Раздел 10

## КАДАСТРОВЫЙ ПЛАН ТЕРРИТОРИИ

Лист № 4	раздела 10	Всего листов раздела 10: 31	Всего разделов: 12	Всего листов: 801
« 10 » января 2022 г. № ****_***/****_*****				
Номер кадастрового квартала: 76:18:011122				

Сведения о характерных точках границ:							
Номер п/п	Реестровый номер	Обозначение характерных точек	Координаты		Описание закрепления на местности	Метод определения координат и средняя квадратическая погрешность положения характерной точки (Mt), м	Система координат
			X	Y			
1	2	3	4	5	6	7	8
46	76:00-3.79	46	273534.66	1265622.66	_____	_____	КН76:18:010957
47	76:00-3.79	47	273852.34	1265930.22	_____	_____	КН76:18:010957
48	76:00-3.79	48	273782.88	1266004.53	_____	_____	КН76:18:010957
49	76:00-3.79	49	273781.24	1266006.28	_____	_____	КН76:18:010957
50	76:00-3.79	50	273779.17	1266005.96	_____	_____	КН76:18:010957
51	76:00-3.79	51	273771.18	1266004.8	_____	_____	КН76:18:010957
52	76:00-3.79	52	273683.88	1266079.75	_____	_____	КН76:18:010957
53	76:00-3.79	53	273608.13	1266146.49	_____	_____	КН76:18:010957
54	76:00-3.79	54	273505.43	1266204.11	_____	_____	КН76:18:010957
55	76:00-3.79	55	273498.36	1266208.07	_____	_____	КН76:18:010957
56	76:00-3.79	56	273472.18	1266180.5	_____	_____	КН76:18:010957
57	76:00-3.79	57	273469.96	1266178.01	_____	_____	КН76:18:010957
58	76:00-3.79	58	273468.38	1266177.37	_____	_____	КН76:18:010957
59	76:00-3.79	59	273400.04	1266103.02	_____	_____	КН76:18:010957
60	76:00-3.79	60	273329.42	1266024.79	_____	_____	КН76:18:010957

\_\_\_\_\_

полное наименование должности

М.П.

\_\_\_\_\_

подпись

\_\_\_\_\_

инициалы, фамилия

Раздел 10

## КАДАСТРОВЫЙ ПЛАН ТЕРРИТОРИИ

Лист № 5	раздела 10	Всего листов раздела 10: 31	Всего разделов: 12	Всего листов: 801
----------	------------	-----------------------------	--------------------	-------------------

« 10 » января 2022 г. № \*\*\*\*\_\*\*\*/\*\*\*\*\_\*\*\*\*\*

Номер кадастрового квартала: 76:18:011122

Сведения о характерных точках границ:

Номер п/п	Реестровый номер	Обозначение характерных точек	Координаты		Описание закрепления на местности	Метод определения координат и средняя квадратическая погрешность положения характерной точки (Mt), м	Система координат
			X	Y			
1	2	3	4	5	6	7	8
61	76:00-3.79	61	273312.7	1266045.16	_____	_____	КН76:18:010957
62	76:00-3.79	62	273281.83	1266012.1	_____	_____	КН76:18:010957
63	76:00-3.79	63	273204.2	1266082.6	_____	_____	КН76:18:010957
64	76:00-3.79	64	273145	1265995.9	_____	_____	КН76:18:010957
65	76:00-3.79	65	273109.24	1265943.5	_____	_____	КН76:18:010957
66	76:00-3.79	66	273104.32	1265936.31	_____	_____	КН76:18:010957
67	76:00-3.79	67	273098.47	1265927.74	_____	_____	КН76:18:010957
68	76:00-3.79	68	273086.17	1265909.72	_____	_____	КН76:18:010957
69	76:00-3.79	69	273071.11	1265917.31	_____	_____	КН76:18:010957
70	76:00-3.79	70	273059.48	1265923.18	_____	_____	КН76:18:010957
71	76:00-3.79	71	273056.77	1265924.56	_____	_____	КН76:18:010957
72	76:00-3.79	72	273049.52	1265928.36	_____	_____	КН76:18:010957
73	76:00-3.79	73	273037.04	1265934.7	_____	_____	КН76:18:010957
74	76:00-3.79	74	273016.95	1265944.77	_____	_____	КН76:18:010957
75	76:00-3.79	75	272850.72	1265688.27	_____	_____	КН76:18:010957

\_\_\_\_\_

полное наименование должности

М.П.

\_\_\_\_\_

подпись

\_\_\_\_\_

инициалы, фамилия

Раздел 10

## КАДАСТРОВЫЙ ПЛАН ТЕРРИТОРИИ

Лист № 6	раздела 10	Всего листов раздела 10: 31	Всего разделов: 12	Всего листов: 801
----------	------------	-----------------------------	--------------------	-------------------

« 10 » января 2022 г. № \*\*\*\*\_\*\*\*/\*\*\*\*\_\*\*\*\*\*

Номер кадастрового квартала: 76:18:011122

Сведения о характерных точках границ:

Номер п/п	Реестровый номер	Обозначение характерных точек	Координаты		Описание закрепления на местности	Метод определения координат и средняя квадратическая погрешность положения характерной точки (Mt), м	Система координат
			X	Y			
1	2	3	4	5	6	7	8
76	76:00-3.79	76	272836.86	1265706.74	_____	_____	КН76:18:010957
77	76:00-3.79	77	272708.35	1265878.18	_____	_____	КН76:18:010957
78	76:00-3.79	78	272546.42	1266094.27	_____	_____	КН76:18:010957
79	76:00-3.79	79	272541.53	1266100.79	_____	_____	КН76:18:010957
80	76:00-3.79	80	272539.88	1266102.99	_____	_____	КН76:18:010957
81	76:00-3.79	81	272512.06	1266123.01	_____	_____	КН76:18:010957
82	76:00-3.79	82	272508.73	1266125.4	_____	_____	КН76:18:010957
83	76:00-3.79	83	272499.23	1266132.25	_____	_____	КН76:18:010957
84	76:00-3.79	84	272413.54	1266193.96	_____	_____	КН76:18:010957
85	76:00-3.79	85	272401.44	1266202.69	_____	_____	КН76:18:010957
86	76:00-3.79	86	272315.24	1266264.76	_____	_____	КН76:18:010957
87	76:00-3.79	87	272304.7	1266272.34	_____	_____	КН76:18:010957
88	76:00-3.79	88	272270.39	1266361.76	_____	_____	КН76:18:010957
89	76:00-3.79	89	272267.6	1266369.15	_____	_____	КН76:18:010957
90	76:00-3.79	90	272580.05	1266540.4	_____	_____	КН76:18:010957

\_\_\_\_\_

полное наименование должности

М.П.

\_\_\_\_\_

подпись

\_\_\_\_\_

инициалы, фамилия

Раздел 10

## КАДАСТРОВЫЙ ПЛАН ТЕРРИТОРИИ

Лист № 7	раздела 10	Всего листов раздела 10: 31	Всего разделов: 12	Всего листов: 801
----------	------------	-----------------------------	--------------------	-------------------

« 10 » января 2022 г. № \*\*\*\*\_\*\*\*/\*\*\*\*\_\*\*\*\*\*

Номер кадастрового квартала: 76:18:011122

Сведения о характерных точках границ:

Номер п/п	Реестровый номер	Обозначение характерных точек	Координаты		Описание закрепления на местности	Метод определения координат и средняя квадратическая погрешность положения характерной точки (Mt), м	Система координат
			X	Y			
1	2	3	4	5	6	7	8
91	76:00-3.79	91	272592.59	1266547.27	_____	_____	КН76:18:010957
92	76:00-3.79	92	272565.19	1266605.66	_____	_____	КН76:18:010957
93	76:00-3.79	93	272560.69	1266615.29	_____	_____	КН76:18:010957
94	76:00-3.79	94	272558.5	1266620.05	_____	_____	КН76:18:010957
95	76:00-3.79	95	272471.63	1266742.99	_____	_____	КН76:18:010957
96	76:00-3.79	96	272464.31	1266753.35	_____	_____	КН76:18:010957
97	76:00-3.79	97	272375.94	1266878.62	_____	_____	КН76:18:010957
98	76:00-3.79	98	272514.17	1266907.68	_____	_____	КН76:18:010957
99	76:00-3.79	99	272524.79	1266909.92	_____	_____	КН76:18:010957
100	76:00-3.79	100	272620.75	1266930.18	_____	_____	КН76:18:010957
101	76:00-3.79	101	272817.41	1266971.56	_____	_____	КН76:18:010957
102	76:00-3.79	102	272816.85	1267050.66	_____	_____	КН76:18:010957
103	76:00-3.79	103	272815.71	1267204.09	_____	_____	КН76:18:010957
104	76:00-3.79	104	272814.97	1267303.01	_____	_____	КН76:18:010957
105	76:00-3.79	105	272758.89	1267318.07	_____	_____	КН76:18:010957

\_\_\_\_\_

полное наименование должности

М.П.

\_\_\_\_\_

подпись

\_\_\_\_\_

инициалы, фамилия

Раздел 10

## КАДАСТРОВЫЙ ПЛАН ТЕРРИТОРИИ

Лист № 8	раздела 10	Всего листов раздела 10: 31	Всего разделов: 12	Всего листов: 801
----------	------------	-----------------------------	--------------------	-------------------

« 10 » января 2022 г. № \*\*\*\*\_\*\*\*/\*\*\*\*\_\*\*\*\*\*

Номер кадастрового квартала: 76:18:011122

Сведения о характерных точках границ:

Номер п/п	Реестровый номер	Обозначение характерных точек	Координаты		Описание закрепления на местности	Метод определения координат и средняя квадратическая погрешность положения характерной точки (Mt), м	Система координат
			X	Y			
1	2	3	4	5	6	7	8
106	76:00-3.79	106	272693.44	1267632.29	_____	_____	КН76:18:010957
107	76:00-3.79	107	272720.51	1267684.11	_____	_____	КН76:18:010957
108	76:00-3.79	108	272731.98	1267706.05	_____	_____	КН76:18:010957
109	76:00-3.79	109	272940.53	1267711.63	_____	_____	КН76:18:010957
110	76:00-3.79	110	272957.72	1267793.07	_____	_____	КН76:18:010957
111	76:00-3.79	111	272957.73	1267799.68	_____	_____	КН76:18:010957
112	76:00-3.79	112	272960.04	1267804.01	_____	_____	КН76:18:010957
113	76:00-3.79	113	272969.18	1267876.43	_____	_____	КН76:18:010957
114	76:00-3.79	114	272970.2	1267884.38	_____	_____	КН76:18:010957
115	76:00-3.79	115	272982.18	1267876.42	_____	_____	КН76:18:010957
116	76:00-3.79	116	272983.07	1267986.46	_____	_____	КН76:18:010957
117	76:00-3.79	117	272989.49	1268036.61	_____	_____	КН76:18:010957
118	76:00-3.79	118	272990.71	1268046.29	_____	_____	КН76:18:010957
119	76:00-3.79	119	272994.65	1268077.45	_____	_____	КН76:18:010957
120	76:00-3.79	120	272997.04	1268096.94	_____	_____	КН76:18:010957

\_\_\_\_\_

полное наименование должности

М.П.

\_\_\_\_\_

подпись

\_\_\_\_\_

инициалы, фамилия

Раздел 10

## КАДАСТРОВЫЙ ПЛАН ТЕРРИТОРИИ

Лист № 9	раздела 10	Всего листов раздела 10: 31	Всего разделов: 12	Всего листов: 801
----------	------------	-----------------------------	--------------------	-------------------

« 10 » января 2022 г. № \*\*\*\*\_\*\*\*/\*\*\*\*\_\*\*\*\*\*

Номер кадастрового квартала: 76:18:011122

Сведения о характерных точках границ:

Номер п/п	Реестровый номер	Обозначение характерных точек	Координаты		Описание закрепления на местности	Метод определения координат и средняя квадратическая погрешность положения характерной точки (Mt), м	Система координат
			X	Y			
1	2	3	4	5	6	7	8
121	76:00-3.79	121	273001.36	1268130.58	_____	_____	КН76:18:010957
122	76:00-3.79	122	273013.87	1268290.69	_____	_____	КН76:18:010957
123	76:00-3.79	123	273028.02	1268473.32	_____	_____	КН76:18:010957
124	76:00-3.79	124	273168.57	1268504.97	_____	_____	КН76:18:010957
125	76:00-3.79	125	273545.17	1268851.32	_____	_____	КН76:18:010957
126	76:00-3.79	126	273664.67	1268833.6	_____	_____	КН76:18:010957
127	76:00-3.79	127	273840.64	1268807.72	_____	_____	КН76:18:010957
128	76:00-3.79	128	273866.13	1268592.8	_____	_____	КН76:18:010957
129	76:00-3.79	129	273985.41	1268352.88	_____	_____	КН76:18:010957
130	76:00-3.79	130	274120.25	1268073.84	_____	_____	КН76:18:010957
131	76:00-3.79	131	274175.45	1268040.6	_____	_____	КН76:18:010957
132	76:00-3.79	132	274381.62	1268248.8	_____	_____	КН76:18:010957
133	76:00-3.79	133	274409.46	1268288.31	_____	_____	КН76:18:010957
134	76:00-3.79	134	274489.47	1268463.62	_____	_____	КН76:18:010957
135	76:00-3.79	135	274495.63	1268477.49	_____	_____	КН76:18:010957

\_\_\_\_\_

полное наименование должности

М.П.

\_\_\_\_\_

подпись

\_\_\_\_\_

инициалы, фамилия

Раздел 10

## КАДАСТРОВЫЙ ПЛАН ТЕРРИТОРИИ

Лист № 10	раздела 10	Всего листов раздела 10: 31	Всего разделов: 12	Всего листов: 801
-----------	------------	-----------------------------	--------------------	-------------------

« 10 » января 2022 г. № \*\*\*\*\_\*\*\*/\*\*\*\*\_\*\*\*\*\*

Номер кадастрового квартала: 76:18:011122

Сведения о характерных точках границ:

Номер п/п	Реестровый номер	Обозначение характерных точек	Координаты		Описание закрепления на местности	Метод определения координат и средняя квадратическая погрешность положения характерной точки (Mt), м	Система координат
			X	Y			
1	2	3	4	5	6	7	8
136	76:00-3.79	136	275130.41	1269846.64	_____	_____	КН76:18:010957
137	76:00-3.79	137	275155.46	1269878.5	_____	_____	КН76:18:010957
138	76:00-3.79	138	275188.4	1269929.38	_____	_____	КН76:18:010957
139	76:00-3.79	139	275206.1	1269949.51	_____	_____	КН76:18:010957
140	76:00-3.79	140	275274.8	1269960.28	_____	_____	КН76:18:010957
141	76:00-3.79	141	275207.15	1270173.18	_____	_____	КН76:18:010957
142	76:00-3.79	142	274837.88	1270206.68	_____	_____	КН76:18:010957
143	76:00-3.79	143	274838.59	1270242.62	_____	_____	КН76:18:010957
144	76:00-3.79	144	274844.05	1270504.16	_____	_____	КН76:18:010957
145	76:00-3.79	145	275253.87	1270929.68	_____	_____	КН76:18:010957
146	76:00-3.79	146	275416.63	1270978.51	_____	_____	КН76:18:010957
147	76:00-3.79	147	275374.84	1271092.59	_____	_____	КН76:18:010957
148	76:00-3.79	148	275324.43	1271140.49	_____	_____	КН76:18:010957
149	76:00-3.79	149	275296.43	1271237.67	_____	_____	КН76:18:010957
150	76:00-3.79	150	275262.79	1271306.26	_____	_____	КН76:18:010957

\_\_\_\_\_

полное наименование должности

М.П.

\_\_\_\_\_

подпись

\_\_\_\_\_

инициалы, фамилия



Раздел 10

## КАДАСТРОВЫЙ ПЛАН ТЕРРИТОРИИ

Лист № 11	раздела 10	Всего листов раздела 10: 31	Всего разделов: 12	Всего листов: 801
-----------	------------	-----------------------------	--------------------	-------------------

« 10 » января 2022 г. № \*\*\*\*\_\*\*\*/\*\*\*\*\_\*\*\*\*\*

Номер кадастрового квартала: 76:18:011122

Сведения о характерных точках границ:

Номер п/п	Реестровый номер	Обозначение характерных точек	Координаты		Описание закрепления на местности	Метод определения координат и средняя квадратическая погрешность положения характерной точки (Mt), м	Система координат
			X	Y			
1	2	3	4	5	6	7	8
151	76:00-3.79	151	275242.96	1271399.26	_____	_____	КН76:18:010957
152	76:00-3.79	152	275293.8	1271454.68	_____	_____	КН76:18:010957
153	76:00-3.79	153	275329.36	1271469.32	_____	_____	КН76:18:010957
154	76:00-3.79	154	275387.99	1271465.98	_____	_____	КН76:18:010957
155	76:00-3.79	155	275363.78	1271518.09	_____	_____	КН76:18:010957
156	76:00-3.79	156	275381.65	1271538.37	_____	_____	КН76:18:010957
157	76:00-3.79	157	275397.96	1271530.01	_____	_____	КН76:18:010957
158	76:00-3.79	158	275461.59	1271458.38	_____	_____	КН76:18:010957
159	76:00-3.79	159	275431.32	1271419.12	_____	_____	КН76:18:010957
160	76:00-3.79	160	275433.74	1271372.7	_____	_____	КН76:18:010957
161	76:00-3.79	161	275445.99	1271369.84	_____	_____	КН76:18:010957
162	76:00-3.79	162	275472.38	1271440.53	_____	_____	КН76:18:010957
163	76:00-3.79	163	275490	1271438.98	_____	_____	КН76:18:010957
164	76:00-3.79	164	275505.06	1271432	_____	_____	КН76:18:010957
165	76:00-3.79	165	275545.5	1271360.61	_____	_____	КН76:18:010957

\_\_\_\_\_

полное наименование должности

М.П.

\_\_\_\_\_

подпись

\_\_\_\_\_

инициалы, фамилия

Раздел 10

## КАДАСТРОВЫЙ ПЛАН ТЕРРИТОРИИ

Лист № 12	раздела 10	Всего листов раздела 10: 31	Всего разделов: 12	Всего листов: 801
-----------	------------	-----------------------------	--------------------	-------------------

« 10 » января 2022 г. № \*\*\*\*\_\*\*\*/\*\*\*\*\_\*\*\*\*\*

Номер кадастрового квартала: 76:18:011122

Сведения о характерных точках границ:

Номер п/п	Реестровый номер	Обозначение характерных точек	Координаты		Описание закрепления на местности	Метод определения координат и средняя квадратическая погрешность положения характерной точки (Mt), м	Система координат
			X	Y			
1	2	3	4	5	6	7	8
166	76:00-3.79	166	275545.76	1271356.96	_____	_____	КН76:18:010957
167	76:00-3.79	167	275564.04	1271325.96	_____	_____	КН76:18:010957
168	76:00-3.79	168	275596.75	1271361.45	_____	_____	КН76:18:010957
169	76:00-3.79	169	275608.93	1271374.45	_____	_____	КН76:18:010957
170	76:00-3.79	170	275613.96	1271379.76	_____	_____	КН76:18:010957
171	76:00-3.79	171	275625.4	1271391.93	_____	_____	КН76:18:010957
172	76:00-3.79	172	275558.6	1271525.61	_____	_____	КН76:18:010957
173	76:00-3.79	173	275508.38	1271626.24	_____	_____	КН76:18:010957
174	76:00-3.79	174	275465.53	1271772.34	_____	_____	КН76:18:010957
175	76:00-3.79	175	275366.01	1272057.39	_____	_____	КН76:18:010957
176	76:00-3.79	176	275232.66	1272449.03	_____	_____	КН76:18:010957
177	76:00-3.79	177	275305.6	1272635.16	_____	_____	КН76:18:010957
178	76:00-3.79	178	275679.19	1272599.24	_____	_____	КН76:18:010957
179	76:00-3.79	179	275719.44	1272595.39	_____	_____	КН76:18:010957
180	76:00-3.79	180	275732.75	1272594.09	_____	_____	КН76:18:010957

\_\_\_\_\_

полное наименование должности

М.П.

\_\_\_\_\_

подпись

\_\_\_\_\_

инициалы, фамилия

Раздел 10

## КАДАСТРОВЫЙ ПЛАН ТЕРРИТОРИИ

Лист № 13	раздела 10	Всего листов раздела 10: 31	Всего разделов: 12	Всего листов: 801
« 10 » января 2022 г. № ****_***/****_*****				
Номер кадастрового квартала: 76:18:011122				

Сведения о характерных точках границ:							
Номер п/п	Реестровый номер	Обозначение характерных точек	Координаты		Описание закрепления на местности	Метод определения координат и средняя квадратическая погрешность положения характерной точки (Mt), м	Система координат
			X	Y			
1	2	3	4	5	6	7	8
181	76:00-3.79	181	275758.99	1272591.54	_____	_____	КН76:18:010957
182	76:00-3.79	182	275949.61	1272201.41	_____	_____	КН76:18:010957
183	76:00-3.79	183	276118.2	1271685.58	_____	_____	КН76:18:010957
184	76:00-3.79	184	276119.44	1271681.77	_____	_____	КН76:18:010957
185	76:00-3.79	185	276225.75	1271369.4	_____	_____	КН76:18:010957
186	76:00-3.79	186	276234.83	1271342.78	_____	_____	КН76:18:010957
187	76:00-3.79	187	276240.57	1271325.92	_____	_____	КН76:18:010957
188	76:00-3.79	188	276293.06	1271250.22	_____	_____	КН76:18:010957
189	76:00-3.79	189	276342.66	1271184.3	_____	_____	КН76:18:010957
190	76:00-3.79	190	276426.94	1271278.13	_____	_____	КН76:18:010957
191	76:00-3.79	191	276502.62	1271363.02	_____	_____	КН76:18:010957
192	76:00-3.79	192	276472.91	1271593.46	_____	_____	КН76:18:010957
193	76:00-3.79	193	276467.64	1271634.07	_____	_____	КН76:18:010957
194	76:00-3.79	194	276539.68	1271682.84	_____	_____	КН76:18:010957
195	76:00-3.79	195	276701.62	1271792.49	_____	_____	КН76:18:010957

\_\_\_\_\_

М.П.

\_\_\_\_\_

\_\_\_\_\_

Раздел 10

## КАДАСТРОВЫЙ ПЛАН ТЕРРИТОРИИ

Лист № 14	раздела 10	Всего листов раздела 10: 31	Всего разделов: 12	Всего листов: 801
-----------	------------	-----------------------------	--------------------	-------------------

« 10 » января 2022 г. № \*\*\*\*\_\*\*\*/\*\*\*\*\_\*\*\*\*\*

Номер кадастрового квартала: 76:18:011122

Сведения о характерных точках границ:

Номер п/п	Реестровый номер	Обозначение характерных точек	Координаты		Описание закрепления на местности	Метод определения координат и средняя квадратическая погрешность положения характерной точки (Mt), м	Система координат
			X	Y			
1	2	3	4	5	6	7	8
196	76:00-3.79	196	276705.37	1271798.91	_____	_____	КН76:18:010957
197	76:00-3.79	197	276872.77	1272130.32	_____	_____	КН76:18:010957
198	76:00-3.79	198	276977.14	1272137.57	_____	_____	КН76:18:010957
199	76:00-3.79	199	277121.38	1272107.85	_____	_____	КН76:18:010957
200	76:00-3.79	200	277255.48	1272024.49	_____	_____	КН76:18:010957
201	76:00-3.79	201	277332.32	1271991.88	_____	_____	КН76:18:010957
202	76:00-3.79	202	277475.84	1272030.29	_____	_____	КН76:18:010957
203	76:00-3.79	203	277570.8	1271999.85	_____	_____	КН76:18:010957
204	76:00-3.79	204	277899.37	1271808.62	_____	_____	КН76:18:010957
205	76:00-3.79	205	278068.03	1271763.54	_____	_____	КН76:18:010957
206	76:00-3.79	206	278120.22	1271757.95	_____	_____	КН76:18:010957
207	76:00-3.79	207	278130.35	1271760.32	_____	_____	КН76:18:010957
208	76:00-3.79	208	278148.01	1271768.84	_____	_____	КН76:18:010957
209	76:00-3.79	209	278175.32	1271797.78	_____	_____	КН76:18:010957
210	76:00-3.79	210	278191.73	1271816.95	_____	_____	КН76:18:010957

\_\_\_\_\_

полное наименование должности

М.П.

\_\_\_\_\_

подпись

\_\_\_\_\_

инициалы, фамилия

Раздел 10

## КАДАСТРОВЫЙ ПЛАН ТЕРРИТОРИИ

Лист № 15	раздела 10	Всего листов раздела 10: 31	Всего разделов: 12	Всего листов: 801
-----------	------------	-----------------------------	--------------------	-------------------

« 10 » января 2022 г. № \*\*\*\*\_\*\*\*/\*\*\*\*\_\*\*\*\*\*

Номер кадастрового квартала: 76:18:011122

Сведения о характерных точках границ:

Номер п/п	Реестровый номер	Обозначение характерных точек	Координаты		Описание закрепления на местности	Метод определения координат и средняя квадратическая погрешность положения характерной точки (Mt), м	Система координат
			X	Y			
1	2	3	4	5	6	7	8
211	76:00-3.79	211	278221.91	1271840.86	_____	_____	КН76:18:010957
212	76:00-3.79	212	278229.68	1271851.25	_____	_____	КН76:18:010957
213	76:00-3.79	213	278239.45	1271867.42	_____	_____	КН76:18:010957
214	76:00-3.79	214	278251.85	1271875.82	_____	_____	КН76:18:010957
215	76:00-3.79	215	278268.62	1271884.84	_____	_____	КН76:18:010957
216	76:00-3.79	216	278279.04	1271886.84	_____	_____	КН76:18:010957
217	76:00-3.79	217	278288.17	1271886.58	_____	_____	КН76:18:010957
218	76:00-3.79	218	278312.72	1271881.95	_____	_____	КН76:18:010957
219	76:00-3.79	219	278323.99	1271881.7	_____	_____	КН76:18:010957
220	76:00-3.79	220	278328.49	1271884.08	_____	_____	КН76:18:010957
221	76:00-3.79	221	278333.76	1271897.6	_____	_____	КН76:18:010957
222	76:00-3.79	222	278339.02	1271905.24	_____	_____	КН76:18:010957
223	76:00-3.79	223	278345.29	1271907.01	_____	_____	КН76:18:010957
224	76:00-3.79	224	278356.44	1271907.25	_____	_____	КН76:18:010957
225	76:00-3.79	225	278391.13	1271913.76	_____	_____	КН76:18:010957

\_\_\_\_\_

полное наименование должности

М.П.

\_\_\_\_\_

подпись

\_\_\_\_\_

инициалы, фамилия

Раздел 10

## КАДАСТРОВЫЙ ПЛАН ТЕРРИТОРИИ

Лист № 16	раздела 10	Всего листов раздела 10: 31	Всего разделов: 12	Всего листов: 801
« 10 » января 2022 г. № ****_***/****_*****				
Номер кадастрового квартала: 76:18:011122				

Сведения о характерных точках границ:							
Номер п/п	Реестровый номер	Обозначение характерных точек	Координаты		Описание закрепления на местности	Метод определения координат и средняя квадратическая погрешность положения характерной точки (Mt), м	Система координат
			X	Y			
1	2	3	4	5	6	7	8
226	76:00-3.79	226	278398.95	1271912.11	_____	_____	КН76:18:010957
227	76:00-3.79	227	278401.01	1271907.83	_____	_____	КН76:18:010957
228	76:00-3.79	228	278402.15	1271895.1	_____	_____	КН76:18:010957
229	76:00-3.79	229	278404.29	1271889.22	_____	_____	КН76:18:010957
230	76:00-3.79	230	278407.27	1271888.59	_____	_____	КН76:18:010957
231	76:00-3.79	231	278410.8	1271889.71	_____	_____	КН76:18:010957
232	76:00-3.79	232	278413.17	1271889.84	_____	_____	КН76:18:010957
233	76:00-3.79	233	278417.31	1271888.08	_____	_____	КН76:18:010957
234	76:00-3.79	234	278425.33	1271887.08	_____	_____	КН76:18:010957
235	76:00-3.79	235	278430.08	1271885.45	_____	_____	КН76:18:010957
236	76:00-3.79	236	278433.71	1271883.2	_____	_____	КН76:18:010957
237	76:00-3.79	237	278442.73	1271882.31	_____	_____	КН76:18:010957
238	76:00-3.79	238	278447.61	1271881.44	_____	_____	КН76:18:010957
239	76:00-3.79	239	278463.52	1271882.7	_____	_____	КН76:18:010957
240	76:00-3.79	240	278467.03	1271882.2	_____	_____	КН76:18:010957

\_\_\_\_\_

полное наименование должности

М.П.

\_\_\_\_\_

подпись

\_\_\_\_\_

инициалы, фамилия

Раздел 10

## КАДАСТРОВЫЙ ПЛАН ТЕРРИТОРИИ

Лист № 17	раздела 10	Всего листов раздела 10: 31	Всего разделов: 12	Всего листов: 801
-----------	------------	-----------------------------	--------------------	-------------------

« 10 » января 2022 г. № \*\*\*\*\_\*\*\*/\*\*\*\*\_\*\*\*\*\*

Номер кадастрового квартала: 76:18:011122

Сведения о характерных точках границ:

Номер п/п	Реестровый номер	Обозначение характерных точек	Координаты		Описание закрепления на местности	Метод определения координат и средняя квадратическая погрешность положения характерной точки (Mt), м	Система координат
			X	Y			
1	2	3	4	5	6	7	8
241	76:00-3.79	241	278472.91	1271880.69	_____	_____	КН76:18:010957
242	76:00-3.79	242	278478.56	1271880.33	_____	_____	КН76:18:010957
243	76:00-3.79	243	278481.31	1271881.7	_____	_____	КН76:18:010957
244	76:00-3.79	244	278505.86	1271906.75	_____	_____	КН76:18:010957
245	76:00-3.79	245	278507.61	1271906.5	_____	_____	КН76:18:010957
246	76:00-3.79	246	278509.86	1271904.74	_____	_____	КН76:18:010957
247	76:00-3.79	247	278513.75	1271895.35	_____	_____	КН76:18:010957
248	76:00-3.79	248	278525.65	1271886.33	_____	_____	КН76:18:010957
249	76:00-3.79	249	278547.44	1271876.93	_____	_____	КН76:18:010957
250	76:00-3.79	250	278553.96	1271877.69	_____	_____	КН76:18:010957
251	76:00-3.79	251	278558.33	1271880.33	_____	_____	КН76:18:010957
252	76:00-3.79	252	278565.6	1271887.95	_____	_____	КН76:18:010957
253	76:00-3.79	253	278568.11	1271893.46	_____	_____	КН76:18:010957
254	76:00-3.79	254	278573.24	1271896.99	_____	_____	КН76:18:010957
255	76:00-3.79	255	278575.86	1271897.97	_____	_____	КН76:18:010957

\_\_\_\_\_

полное наименование должности

М.П.

\_\_\_\_\_

подпись

\_\_\_\_\_

инициалы, фамилия

Раздел 10

## КАДАСТРОВЫЙ ПЛАН ТЕРРИТОРИИ

Лист № 18	раздела 10	Всего листов раздела 10: 31	Всего разделов: 12	Всего листов: 801
-----------	------------	-----------------------------	--------------------	-------------------

« 10 » января 2022 г. № \*\*\*\*\_\*\*\*/\*\*\*\*\_\*\*\*\*\*

Номер кадастрового квартала: 76:18:011122

Сведения о характерных точках границ:

Номер п/п	Реестровый номер	Обозначение характерных точек	Координаты		Описание закрепления на местности	Метод определения координат и средняя квадратическая погрешность положения характерной точки (Mt), м	Система координат
			X	Y			
1	2	3	4	5	6	7	8
256	76:00-3.79	256	278579.13	1271897.73	_____	_____	КН76:18:010957
257	76:00-3.79	257	278581.26	1271896.23	_____	_____	КН76:18:010957
258	76:00-3.79	258	278583.14	1271892.84	_____	_____	КН76:18:010957
259	76:00-3.79	259	278582.77	1271888.33	_____	_____	КН76:18:010957
260	76:00-3.79	260	278581.51	1271883.44	_____	_____	КН76:18:010957
261	76:00-3.79	261	278582.51	1271880.33	_____	_____	КН76:18:010957
262	76:00-3.79	262	278585.39	1271876.93	_____	_____	КН76:18:010957
263	76:00-3.79	263	278589.9	1271876.44	_____	_____	КН76:18:010957
264	76:00-3.79	264	278596.16	1271877.06	_____	_____	КН76:18:010957
265	76:00-3.79	265	278602.68	1271878.56	_____	_____	КН76:18:010957
266	76:00-3.79	266	278610.19	1271883.07	_____	_____	КН76:18:010957
267	76:00-3.79	267	278612.2	1271885.71	_____	_____	КН76:18:010957
268	76:00-3.79	268	278613.32	1271891.48	_____	_____	КН76:18:010957
269	76:00-3.79	269	278619.71	1271899.1	_____	_____	КН76:18:010957
270	76:00-3.79	270	278629.22	1271904.61	_____	_____	КН76:18:010957

\_\_\_\_\_

полное наименование должности

М.П.

\_\_\_\_\_

подпись

\_\_\_\_\_

инициалы, фамилия



Раздел 10

## КАДАСТРОВЫЙ ПЛАН ТЕРРИТОРИИ

Лист № 19	раздела 10	Всего листов раздела 10: 31	Всего разделов: 12	Всего листов: 801
-----------	------------	-----------------------------	--------------------	-------------------

« 10 » января 2022 г. № \*\*\*\*\_\*\*\*/\*\*\*\*\_\*\*\*\*\*

Номер кадастрового квартала: 76:18:011122

Сведения о характерных точках границ:

Номер п/п	Реестровый номер	Обозначение характерных точек	Координаты		Описание закрепления на местности	Метод определения координат и средняя квадратическая погрешность положения характерной точки (Mt), м	Система координат
			X	Y			
1	2	3	4	5	6	7	8
271	76:00-3.79	271	278638.11	1271912.39	_____	_____	КН76:18:010957
272	76:00-3.79	272	278641.64	1271912.26	_____	_____	КН76:18:010957
273	76:00-3.79	273	278643.26	1271911.63	_____	_____	КН76:18:010957
274	76:00-3.79	274	278646.64	1271907.5	_____	_____	КН76:18:010957
275	76:00-3.79	275	278650.15	1271905.99	_____	_____	КН76:18:010957
276	76:00-3.79	276	278653.15	1271906.75	_____	_____	КН76:18:010957
277	76:00-3.79	277	278663.17	1271917.27	_____	_____	КН76:18:010957
278	76:00-3.79	278	278674.45	1271923.14	_____	_____	КН76:18:010957
279	76:00-3.79	279	278682.72	1271924.78	_____	_____	КН76:18:010957
280	76:00-3.79	280	278687.47	1271924.03	_____	_____	КН76:18:010957
281	76:00-3.79	281	278690.49	1271922.54	_____	_____	КН76:18:010957
282	76:00-3.79	282	278700.12	1271920.52	_____	_____	КН76:18:010957
283	76:00-3.79	283	278707.39	1271921.65	_____	_____	КН76:18:010957
284	76:00-3.79	284	278710.89	1271921.4	_____	_____	КН76:18:010957
285	76:00-3.79	285	278715.4	1271920.27	_____	_____	КН76:18:010957

\_\_\_\_\_

полное наименование должности

М.П.

\_\_\_\_\_

подпись

\_\_\_\_\_

инициалы, фамилия

Раздел 10

## КАДАСТРОВЫЙ ПЛАН ТЕРРИТОРИИ

Лист № 20	раздела 10	Всего листов раздела 10: 31	Всего разделов: 12	Всего листов: 801
-----------	------------	-----------------------------	--------------------	-------------------

« 10 » января 2022 г. № \*\*\*\*\_\*\*\*/\*\*\*\*\_\*\*\*\*\*

Номер кадастрового квартала: 76:18:011122

Сведения о характерных точках границ:

Номер п/п	Реестровый номер	Обозначение характерных точек	Координаты		Описание закрепления на местности	Метод определения координат и средняя квадратическая погрешность положения характерной точки (Mt), м	Система координат
			X	Y			
1	2	3	4	5	6	7	8
286	76:00-3.79	286	278718.91	1271920.65	_____	_____	КН76:18:010957
287	76:00-3.79	287	278727.8	1271924.03	_____	_____	КН76:18:010957
288	76:00-3.79	288	278735.94	1271928.79	_____	_____	КН76:18:010957
289	76:00-3.79	289	278748.47	1271943.45	_____	_____	КН76:18:010957
290	76:00-3.79	290	278750.72	1271952.46	_____	_____	КН76:18:010957
291	76:00-3.79	291	278756.23	1271958.22	_____	_____	КН76:18:010957
292	76:00-3.79	292	278767.87	1271961.98	_____	_____	КН76:18:010957
293	76:00-3.79	293	278781.42	1271963.61	_____	_____	КН76:18:010957
294	76:00-3.79	294	278797.08	1271962.98	_____	_____	КН76:18:010957
295	76:00-3.79	295	278815.85	1271947.2	_____	_____	КН76:18:010957
296	76:00-3.79	296	278833.14	1271938.31	_____	_____	КН76:18:010957
297	76:00-3.79	297	278855.82	1271917.63	_____	_____	КН76:18:010957
298	76:00-3.79	298	278863.2	1271914.39	_____	_____	КН76:18:010957
299	76:00-3.79	299	278878.73	1271900.53	_____	_____	КН76:18:010957
300	76:00-3.79	300	278956.54	1271846.42	_____	_____	КН76:18:010957

\_\_\_\_\_

полное наименование должности

М.П.

\_\_\_\_\_

подпись

\_\_\_\_\_

инициалы, фамилия

Раздел 10

## КАДАСТРОВЫЙ ПЛАН ТЕРРИТОРИИ

Лист № 21	раздела 10	Всего листов раздела 10: 31	Всего разделов: 12	Всего листов: 801
-----------	------------	-----------------------------	--------------------	-------------------

« 10 » января 2022 г. № \*\*\*\*\_\*\*\*/\*\*\*\*\_\*\*\*\*\*

Номер кадастрового квартала: 76:18:011122

Сведения о характерных точках границ:

Номер п/п	Реестровый номер	Обозначение характерных точек	Координаты		Описание закрепления на местности	Метод определения координат и средняя квадратическая погрешность положения характерной точки (Mt), м	Система координат
			X	Y			
1	2	3	4	5	6	7	8
301	76:00-3.79	301	278991.89	1271821.84	_____	_____	КН76:18:010957
302	76:00-3.79	302	279127.91	1271727.34	_____	_____	КН76:18:010957
303	76:00-3.79	303	279082.7	1271693.49	_____	_____	КН76:18:010957
304	76:00-3.79	304	278955.1	1271597.95	_____	_____	КН76:18:010957
305	76:00-3.79	305	279089.09	1271590.12	_____	_____	КН76:18:010957
306	76:00-3.79	306	279170.77	1271585.3	_____	_____	КН76:18:010957
307	76:00-3.79	307	279171.14	1271565.59	_____	_____	КН76:18:010957
308	76:00-3.79	308	279174.87	1271334.45	_____	_____	КН76:18:010957
309	76:00-3.79	309	279174.57	1271334.45	_____	_____	КН76:18:010957
310	76:00-3.79	310	279174.66	1271327.06	_____	_____	КН76:18:010957
311	76:00-3.79	311	279176.49	1271234.77	_____	_____	КН76:18:010957
312	76:00-3.79	312	279178.52	1271109.06	_____	_____	КН76:18:010957
313	76:00-3.79	313	279178.79	1271087.64	_____	_____	КН76:18:010957
314	76:00-3.79	314	279173.54	1270939.15	_____	_____	КН76:18:010957
315	76:00-3.79	315	279252.46	1270937.45	_____	_____	КН76:18:010957

\_\_\_\_\_

полное наименование должности

М.П.

\_\_\_\_\_

подпись

\_\_\_\_\_

инициалы, фамилия

Раздел 10

## КАДАСТРОВЫЙ ПЛАН ТЕРРИТОРИИ

Лист № 22	раздела 10	Всего листов раздела 10: 31	Всего разделов: 12	Всего листов: 801
« 10 » января 2022 г. № ****_***/****_*****				
Номер кадастрового квартала: 76:18:011122				

Сведения о характерных точках границ:							
Номер п/п	Реестровый номер	Обозначение характерных точек	Координаты		Описание закрепления на местности	Метод определения координат и средняя квадратическая погрешность положения характерной точки (Mt), м	Система координат
			X	Y			
1	2	3	4	5	6	7	8
316	76:00-3.79	316	279520.86	1270931.56	_____	_____	КН76:18:010957
317	76:00-3.79	317	279521.08	1270906.58	_____	_____	КН76:18:010957
318	76:00-3.79	318	279522.32	1270789.09	_____	_____	КН76:18:010957
319	76:00-3.79	319	279522.34	1270784.27	_____	_____	КН76:18:010957
320	76:00-3.79	320	279522.76	1270747.57	_____	_____	КН76:18:010957
321	76:00-3.79	321	279523.37	1270692.23	_____	_____	КН76:18:010957
322	76:00-3.79	322	279353.83	1270691.28	_____	_____	КН76:18:010957
323	76:00-3.79	323	279353.81	1270637.99	_____	_____	КН76:18:010957
324	76:00-3.79	324	279353.31	1270268.97	_____	_____	КН76:18:010957
325	76:00-3.79	325	279353.17	1270209.94	_____	_____	КН76:18:010957
326	76:00-3.79	326	278934.56	1270334.06	_____	_____	КН76:18:010957
327	76:00-3.79	327	278918.1	1270338.48	_____	_____	КН76:18:010957
328	76:00-3.79	328	278915.31	1270340.36	_____	_____	КН76:18:010957
329	76:00-3.79	329	278911.18	1270341.59	_____	_____	КН76:18:010957
330	76:00-3.79	330	278857.15	1270357.67	_____	_____	КН76:18:010957

\_\_\_\_\_

полное наименование должности

М.П.

\_\_\_\_\_

подпись

\_\_\_\_\_

инициалы, фамилия

Раздел 10

## КАДАСТРОВЫЙ ПЛАН ТЕРРИТОРИИ

Лист № 23	раздела 10	Всего листов раздела 10: 31	Всего разделов: 12	Всего листов: 801
« 10 » января 2022 г. № ****_***/****_*****				
Номер кадастрового квартала: 76:18:011122				

Сведения о характерных точках границ:							
Номер п/п	Реестровый номер	Обозначение характерных точек	Координаты		Описание закрепления на местности	Метод определения координат и средняя квадратическая погрешность положения характерной точки (Mt), м	Система координат
			X	Y			
1	2	3	4	5	6	7	8
331	76:00-3.79	331	278846.37	1270390.21	_____	_____	КН76:18:010957
332	76:00-3.79	332	278688.94	1270349.5	_____	_____	КН76:18:010957
333	76:00-3.79	333	278706.15	1270285.41	_____	_____	КН76:18:010957
334	76:00-3.79	334	278708.02	1270278.27	_____	_____	КН76:18:010957
335	76:00-3.79	335	278709.6	1270267.56	_____	_____	КН76:18:010957
336	76:00-3.79	336	278701.35	1270265.35	_____	_____	КН76:18:010957
337	76:00-3.79	337	278652.73	1270252.52	_____	_____	КН76:18:010957
338	76:00-3.79	338	278599.22	1270238.34	_____	_____	КН76:18:010957
339	76:00-3.79	339	278464.59	1270178.76	_____	_____	КН76:18:010957
340	76:00-3.79	340	278613.89	1269753.59	_____	_____	КН76:18:010957
341	76:00-3.79	341	278630.8	1269711.06	_____	_____	КН76:18:010957
342	76:00-3.79	342	278644.85	1269683.91	_____	_____	КН76:18:010957
343	76:00-3.79	343	278664.68	1269660.99	_____	_____	КН76:18:010957
344	76:00-3.79	344	278675.78	1269633.12	_____	_____	КН76:18:010957
345	76:00-3.79	345	278681.79	1269617.8	_____	_____	КН76:18:010957

\_\_\_\_\_

полное наименование должности

М.П.

\_\_\_\_\_

подпись

\_\_\_\_\_

инициалы, фамилия

Раздел 10

## КАДАСТРОВЫЙ ПЛАН ТЕРРИТОРИИ

Лист № 24	раздела 10	Всего листов раздела 10: 31	Всего разделов: 12	Всего листов: 801
-----------	------------	-----------------------------	--------------------	-------------------

« 10 » января 2022 г. № \*\*\*\*\_\*\*\*/\*\*\*\*\_\*\*\*\*\*

Номер кадастрового квартала: 76:18:011122

Сведения о характерных точках границ:

Номер п/п	Реестровый номер	Обозначение характерных точек	Координаты		Описание закрепления на местности	Метод определения координат и средняя квадратическая погрешность положения характерной точки (Mt), м	Система координат
			X	Y			
1	2	3	4	5	6	7	8
346	76:00-3.79	346	278569.18	1269570.43	_____	_____	КН76:18:010957
347	76:00-3.79	347	278530.96	1269554.32	_____	_____	КН76:18:010957
348	76:00-3.79	348	278251.17	1269436.42	_____	_____	КН76:18:010957
349	76:00-3.79	349	278185.01	1269408.55	_____	_____	КН76:18:010957
350	76:00-3.79	350	278207.95	1269299.35	_____	_____	КН76:18:010957
351	76:00-3.79	351	278207.47	1269272.34	_____	_____	КН76:18:010957
352	76:00-3.79	352	278204.69	1269113.04	_____	_____	КН76:18:010957
353	76:00-3.79	353	278090.25	1269131.49	_____	_____	КН76:18:010957
354	76:00-3.79	354	277861.83	1269192.84	_____	_____	КН76:18:010957
355	76:00-3.79	355	277822.36	1269260.1	_____	_____	КН76:18:010957
356	76:00-3.79	356	277812.89	1269256.21	_____	_____	КН76:18:010957
357	76:00-3.79	357	277773.88	1269240.14	_____	_____	КН76:18:010957
358	76:00-3.79	358	277486.31	1269121.25	_____	_____	КН76:18:010957
359	76:00-3.79	359	277454.86	1269108.3	_____	_____	КН76:18:010957
360	76:00-3.79	360	277459.59	1269090.48	_____	_____	КН76:18:010957

\_\_\_\_\_

полное наименование должности

М.П.

\_\_\_\_\_

подпись

\_\_\_\_\_

инициалы, фамилия

Раздел 10

## КАДАСТРОВЫЙ ПЛАН ТЕРРИТОРИИ

Лист № 25	раздела 10	Всего листов раздела 10: 31	Всего разделов: 12	Всего листов: 801
-----------	------------	-----------------------------	--------------------	-------------------

« 10 » января 2022 г. № \*\*\*\*\_\*\*\*/\*\*\*\*\_\*\*\*\*\*

Номер кадастрового квартала: 76:18:011122

Сведения о характерных точках границ:

Номер п/п	Реестровый номер	Обозначение характерных точек	Координаты		Описание закрепления на местности	Метод определения координат и средняя квадратическая погрешность положения характерной точки (Mt), м	Система координат
			X	Y			
1	2	3	4	5	6	7	8
361	76:00-3.79	361	277473.82	1269032.08	_____	_____	КН76:18:010957
362	76:00-3.79	362	277470.01	1269028.66	_____	_____	КН76:18:010957
363	76:00-3.79	363	277464.44	1269023.67	_____	_____	КН76:18:010957
364	76:00-3.79	364	277417.58	1268981.63	_____	_____	КН76:18:010957
365	76:00-3.79	365	277388.81	1268955.73	_____	_____	КН76:18:010957
366	76:00-3.79	366	277352.44	1268922.68	_____	_____	КН76:18:010957
367	76:00-3.79	367	277320.84	1268894.08	_____	_____	КН76:18:010957
368	76:00-3.79	368	277290.65	1268858.28	_____	_____	КН76:18:010957
369	76:00-3.79	369	277264.63	1268840.05	_____	_____	КН76:18:010957
370	76:00-3.79	370	277264.39	1268829.46	_____	_____	КН76:18:010957
371	76:00-3.79	371	277263.55	1268792.94	_____	_____	КН76:18:010957
372	76:00-3.79	372	277262.87	1268763.47	_____	_____	КН76:18:010957
373	76:00-3.79	373	277262.46	1268745.59	_____	_____	КН76:18:010957
374	76:00-3.79	374	277262.16	1268727.23	_____	_____	КН76:18:010957
375	76:00-3.79	375	277261.8	1268714.72	_____	_____	КН76:18:010957

\_\_\_\_\_

полное наименование должности

М.П.

\_\_\_\_\_

подпись

\_\_\_\_\_

инициалы, фамилия

Раздел 10

## КАДАСТРОВЫЙ ПЛАН ТЕРРИТОРИИ

Лист № 26	раздела 10	Всего листов раздела 10: 31	Всего разделов: 12	Всего листов: 801
-----------	------------	-----------------------------	--------------------	-------------------

« 10 » января 2022 г. № \*\*\*\*\_\*\*\*/\*\*\*\*\_\*\*\*\*\*

Номер кадастрового квартала: 76:18:011122

Сведения о характерных точках границ:

Номер п/п	Реестровый номер	Обозначение характерных точек	Координаты		Описание закрепления на местности	Метод определения координат и средняя квадратическая погрешность положения характерной точки (Mt), м	Система координат
			X	Y			
1	2	3	4	5	6	7	8
376	76:00-3.79	376	277261.64	1268704.98	_____	_____	КН76:18:010957
377	76:00-3.79	377	277261.03	1268681.19	_____	_____	КН76:18:010957
378	76:00-3.79	378	277261.03	1268680.64	_____	_____	КН76:18:010957
379	76:00-3.79	379	277260.93	1268679.18	_____	_____	КН76:18:010957
380	76:00-3.79	380	277260.81	1268673.86	_____	_____	КН76:18:010957
381	76:00-3.79	381	277260.8	1268670.84	_____	_____	КН76:18:010957
382	76:00-3.79	382	277260.67	1268668.19	_____	_____	КН76:18:010957
383	76:00-3.79	383	277259.96	1268637.24	_____	_____	КН76:18:010957
384	76:00-3.79	384	277387.31	1268619.11	_____	_____	КН76:18:010957
385	76:00-3.79	385	277417.68	1268614.77	_____	_____	КН76:18:010957
386	76:00-3.79	386	277441.84	1268611.32	_____	_____	КН76:18:010957
387	76:00-3.79	387	277503.55	1268602.46	_____	_____	КН76:18:010957
388	76:00-3.79	388	277518.66	1268600.35	_____	_____	КН76:18:010957
389	76:00-3.79	389	277535.24	1268597.99	_____	_____	КН76:18:010957
390	76:00-3.79	390	277546.55	1268596.32	_____	_____	КН76:18:010957

\_\_\_\_\_

полное наименование должности

М.П.

\_\_\_\_\_

подпись

\_\_\_\_\_

инициалы, фамилия



Раздел 10

## КАДАСТРОВЫЙ ПЛАН ТЕРРИТОРИИ

Лист № 27	раздела 10	Всего листов раздела 10: 31	Всего разделов: 12	Всего листов: 801
-----------	------------	-----------------------------	--------------------	-------------------

« 10 » января 2022 г. № \*\*\*\*\_\*\*\*/\*\*\*\*\_\*\*\*\*\*

Номер кадастрового квартала: 76:18:011122

Сведения о характерных точках границ:

Номер п/п	Реестровый номер	Обозначение характерных точек	Координаты		Описание закрепления на местности	Метод определения координат и средняя квадратическая погрешность положения характерной точки (Mt), м	Система координат
			X	Y			
1	2	3	4	5	6	7	8
391	76:00-3.79	391	277608.69	1268587.45	_____	_____	КН76:18:010957
392	76:00-3.79	392	277601.93	1268539.56	_____	_____	КН76:18:010957
393	76:00-3.79	393	277648.83	1268511.65	_____	_____	КН76:18:010957
394	76:00-3.79	394	277678.58	1268512.89	_____	_____	КН76:18:010957
395	76:00-3.79	395	277692.92	1268513.45	_____	_____	КН76:18:010957
396	76:00-3.79	396	277704.41	1268513.95	_____	_____	КН76:18:010957
397	76:00-3.79	397	277728.93	1268514.98	_____	_____	КН76:18:010957
398	76:00-3.79	398	277756.49	1268516.07	_____	_____	КН76:18:010957
399	76:00-3.79	399	277771.78	1268516.65	_____	_____	КН76:18:010957
400	76:00-3.79	400	277774.94	1268516.78	_____	_____	КН76:18:010957
401	76:00-3.79	401	277777.14	1268516.95	_____	_____	КН76:18:010957
402	76:00-3.79	402	277782.9	1268538.53	_____	_____	КН76:18:010957
403	76:00-3.79	403	277810.11	1268530.65	_____	_____	КН76:18:010957
404	76:00-3.79	404	277809.49	1268528.02	_____	_____	КН76:18:010957
405	76:00-3.79	405	277838.3	1268520.58	_____	_____	КН76:18:010957

\_\_\_\_\_

полное наименование должности

М.П.

\_\_\_\_\_

подпись

\_\_\_\_\_

инициалы, фамилия

Раздел 10

## КАДАСТРОВЫЙ ПЛАН ТЕРРИТОРИИ

Лист № 28	раздела 10	Всего листов раздела 10: 31	Всего разделов: 12	Всего листов: 801
« 10 » января 2022 г. № ****_***/****_*****				
Номер кадастрового квартала: 76:18:011122				

Сведения о характерных точках границ:							
Номер п/п	Реестровый номер	Обозначение характерных точек	Координаты		Описание закрепления на местности	Метод определения координат и средняя квадратическая погрешность положения характерной точки (Mt), м	Система координат
			X	Y			
1	2	3	4	5	6	7	8
406	76:00-3.79	406	277854.07	1268516.5	_____	_____	КН76:18:010957
407	76:00-3.79	407	277898.48	1268505.04	_____	_____	КН76:18:010957
408	76:00-3.79	408	277903.21	1268521.04	_____	_____	КН76:18:010957
409	76:00-3.79	409	277913.8	1268567.96	_____	_____	КН76:18:010957
410	76:00-3.79	410	277915.27	1268571.69	_____	_____	КН76:18:010957
411	76:00-3.79	411	277933.55	1268568.09	_____	_____	КН76:18:010957
412	76:00-3.79	412	277935.13	1268575.04	_____	_____	КН76:18:010957
413	76:00-3.79	413	277943.71	1268608.47	_____	_____	КН76:18:010957
414	76:00-3.79	414	277959.56	1268608.78	_____	_____	КН76:18:010957
415	76:00-3.79	415	277967.14	1268605.89	_____	_____	КН76:18:010957
416	76:00-3.79	416	277978.75	1268598.26	_____	_____	КН76:18:010957
417	76:00-3.79	417	277998.13	1268591.77	_____	_____	КН76:18:010957
418	76:00-3.79	418	278011.42	1268584.68	_____	_____	КН76:18:010957
419	76:00-3.79	419	278032.18	1268565.24	_____	_____	КН76:18:010957
420	76:00-3.79	420	278038.14	1268547.97	_____	_____	КН76:18:010957

\_\_\_\_\_

полное наименование должности

М.П.

\_\_\_\_\_

подпись

\_\_\_\_\_

инициалы, фамилия

Раздел 10

## КАДАСТРОВЫЙ ПЛАН ТЕРРИТОРИИ

Лист № 29	раздела 10	Всего листов раздела 10: 31	Всего разделов: 12	Всего листов: 801
-----------	------------	-----------------------------	--------------------	-------------------

« 10 » января 2022 г. № \*\*\*\*\_\*\*\*/\*\*\*\*\_\*\*\*\*\*

Номер кадастрового квартала: 76:18:011122

Сведения о характерных точках границ:

Номер п/п	Реестровый номер	Обозначение характерных точек	Координаты		Описание закрепления на местности	Метод определения координат и средняя квадратическая погрешность положения характерной точки (Mt), м	Система координат
			X	Y			
1	2	3	4	5	6	7	8
421	76:00-3.79	421	278043.28	1268490.34	_____	_____	КН76:18:010957
422	76:00-3.79	422	278040.1	1268472.53	_____	_____	КН76:18:010957
423	76:00-3.79	423	278111.25	1268472.77	_____	_____	КН76:18:010957
424	76:00-3.79	424	278114.84	1268436.52	_____	_____	КН76:18:010957
425	76:00-3.79	425	278112.22	1268430.54	_____	_____	КН76:18:010957
426	76:00-3.79	426	278105.85	1268415.97	_____	_____	КН76:18:010957
427	76:00-3.79	427	278067.11	1268327.41	_____	_____	КН76:18:010957
428	76:00-3.79	428	278102.34	1268318.38	_____	_____	КН76:18:010957
429	76:00-3.79	429	278133.96	1268310.27	_____	_____	КН76:18:010957
430	76:00-3.79	430	278164.86	1268302.35	_____	_____	КН76:18:010957
431	76:00-3.79	431	278195.45	1268294.73	_____	_____	КН76:18:010957
432	76:00-3.79	432	278226.68	1268288.2	_____	_____	КН76:18:010957
433	76:00-3.79	433	278258.36	1268281.57	_____	_____	КН76:18:010957
434	76:00-3.79	434	278290.78	1268274.79	_____	_____	КН76:18:010957
435	76:00-3.79	435	278325.28	1268267.58	_____	_____	КН76:18:010957

\_\_\_\_\_

полное наименование должности

М.П.

\_\_\_\_\_

подпись

\_\_\_\_\_

инициалы, фамилия

Раздел 10

## КАДАСТРОВЫЙ ПЛАН ТЕРРИТОРИИ

Лист № 30	раздела 10	Всего листов раздела 10: 31	Всего разделов: 12	Всего листов: 801
-----------	------------	-----------------------------	--------------------	-------------------

« 10 » января 2022 г. № \*\*\*\*\_\*\*\*/\*\*\*\*\_\*\*\*\*\*

Номер кадастрового квартала: 76:18:011122

Сведения о характерных точках границ:

Номер п/п	Реестровый номер	Обозначение характерных точек	Координаты		Описание закрепления на местности	Метод определения координат и средняя квадратическая погрешность положения характерной точки (Mt), м	Система координат
			X	Y			
1	2	3	4	5	6	7	8
436	76:00-3.79	436	278427.54	1268246.21	_____	_____	КН76:18:010957
437	76:00-3.79	437	278631.22	1268210.22	_____	_____	КН76:18:010957
438	76:00-3.79	438	278951.76	1268158.23	_____	_____	КН76:18:010957
439	76:00-3.79	439	279054.55	1268139.21	_____	_____	КН76:18:010957
440	76:00-3.79	440	279234.85	1268082.85	_____	_____	КН76:18:010957
441	76:00-3.79	441	279288.24	1268101.25	_____	_____	КН76:18:010957
442	76:00-3.79	442	279235.79	1268223.59	_____	_____	КН76:18:010957
443	76:00-3.79	443	279209.27	1268285.29	_____	_____	КН76:18:010957
444	76:00-3.79	444	279307.77	1268328.97	_____	_____	КН76:18:010957
445	76:00-3.79	445	279364.85	1268354.27	_____	_____	КН76:18:010957
446	76:00-3.79	446	279448.92	1268174.69	_____	_____	КН76:18:010957
447	76:00-3.79	447	279464.71	1268047.19	_____	_____	КН76:18:010957
448	76:00-3.79	448	279465.27	1268042.8	_____	_____	КН76:18:010957
449	76:00-3.79	449	279465.57	1268041.05	_____	_____	КН76:18:010957
450	76:00-3.79	450	279470.36	1268002.32	_____	_____	КН76:18:010957

\_\_\_\_\_

полное наименование должности

М.П.

\_\_\_\_\_

подпись

\_\_\_\_\_

инициалы, фамилия

Раздел 10

## КАДАСТРОВЫЙ ПЛАН ТЕРРИТОРИИ

Лист № 31	раздела 10	Всего листов раздела 10: 31	Всего разделов: 12	Всего листов: 801
-----------	------------	-----------------------------	--------------------	-------------------

« 10 » января 2022 г. № \*\*\*\*\_\*\*\*/\*\*\*\*\_\*\*\*\*\*

Номер кадастрового квартала: 76:18:011122

Сведения о характерных точках границ:

Номер п/п	Реестровый номер	Обозначение характерных точек	Координаты		Описание закрепления на местности	Метод определения координат и средняя квадратическая погрешность положения характерной точки (Mt), м	Система координат
			X	Y			
1	2	3	4	5	6	7	8
451	76:00-3.79	1	279398.55	1267724.79	_____	_____	КН76:18:010957

\_\_\_\_\_

полное наименование должности

М.П.

\_\_\_\_\_

подпись

\_\_\_\_\_

инициалы, фамилия

Раздел 11

## КАДАСТРОВЫЙ ПЛАН ТЕРРИТОРИИ

Лист № 1	раздела 11	Всего листов раздела 11: 745	Всего разделов: 12	Всего листов: 801
« 10 » января 2022 г. № ****_***/****_*****				
Номер кадастрового квартала: 76:18:011122				

**Описание местоположения границ зон с особыми условиями использования территорий, территориальных зон, территорий объектов культурного наследия, территорий опережающего социально-экономического развития, зон территориального развития в Российской Федерации, игорных зон, лесничеств, лесопарков, особо охраняемых природных территорий, особых экономических зон, охотничьих угодий, земельных участков, подлежащих образованию в соответствии с утвержденным проектом межевания территории, береговых линий (границы водного объекта), единиц кадастрового деления**

Сведения о характерных точках границ:							
Номер п/п	Реестровый (учетный, условный) номер	Обозначение характерных точек	Координаты		Описание закрепления на местности	Метод определения координат и средняя квадратическая погрешность положения характерной точки (Mt), м	Система координат
			X	Y			
1	2	3	4	5	6	7	8
1	76:18:011122	1	278474.31	1269869.51	_____	_____	76.1
2	76:18:011122	2	278211.12	1269763.23	_____	_____	76.1
3	76:18:011122	3	278172.0	1269858.61	_____	_____	76.1
4	76:18:011122	4	278224.81	1269879.52	_____	_____	76.1
5	76:18:011122	5	278238.73	1269885.03	_____	_____	76.1
6	76:18:011122	6	278438.59	1269965.04	_____	_____	76.1
7	76:18:011122	1	278474.31	1269869.51	_____	_____	76.1
8	76:18-7.5	1	275194.23	1267670.77	_____	Картометрический; 0.1	КН76:18:011117
9	76:18-7.5	2	275198.22	1267674.11	_____	Картометрический; 0.1	КН76:18:011117
10	76:18-7.5	3	275244.55	1267717.42	_____	Картометрический; 0.1	КН76:18:011117
11	76:18-7.5	4	275174.68	1267808.81	_____	Картометрический; 0.1	КН76:18:011117
12	76:18-7.5	5	275167.94	1267803.96	_____	Картометрический; 0.1	КН76:18:011117
13	76:18-7.5	6	275158.75	1267796.6	_____	Картометрический; 0.1	КН76:18:011117
14	76:18-7.5	7	275158.92	1267796.35	_____	Картометрический; 0.1	КН76:18:011117
15	76:18-7.5	8	275156.48	1267794.05	_____	Картометрический; 0.1	КН76:18:011117

\_\_\_\_\_

М.П.

\_\_\_\_\_

\_\_\_\_\_

Раздел 11

## КАДАСТРОВЫЙ ПЛАН ТЕРРИТОРИИ

Лист № 2	раздела 11	Всего листов раздела 11: 745	Всего разделов: 12	Всего листов: 801
----------	------------	------------------------------	--------------------	-------------------

« 10 » января 2022 г. № \*\*\*\*\_\*\*\*/\*\*\*\*\_\*\*\*\*\*

Номер кадастрового квартала: 76:18:011122

Сведения о характерных точках границ:

Номер п/п	Реестровый (учетный, условный) номер	Обозначение характерных точек	Координаты		Описание закрепления на местности	Метод определения координат и средняя квадратическая погрешность положения характерной точки (M <sub>t</sub> ), м	Система координат
			X	Y			
1	2	3	4	5	6	7	8
16	76:18-7.5	9	275163.85	1267783.99	_____	Картометрический; 0.1	КН76:18:011117
17	76:18-7.5	10	275168.61	1267776.61	_____	Картометрический; 0.1	КН76:18:011117
18	76:18-7.5	11	275177.59	1267765.24	_____	Картометрический; 0.1	КН76:18:011117
19	76:18-7.5	12	275146.96	1267738.47	_____	Картометрический; 0.1	КН76:18:011117
20	76:18-7.5	13	275143.75	1267735.14	_____	Картометрический; 0.1	КН76:18:011117
21	76:18-7.5	1	275194.23	1267670.77	_____	Картометрический; 0.1	КН76:18:011117
22	76:18-7.5	14	274520.29	1267416.13	_____	Картометрический; 0.1	КН76:18:011117
23	76:18-7.5	15	274562.85	1267459.23	_____	Картометрический; 0.1	КН76:18:011117
24	76:18-7.5	16	274560.61	1267461.51	_____	Картометрический; 0.1	КН76:18:011117
25	76:18-7.5	17	274537.52	1267484.89	_____	Картометрический; 0.1	КН76:18:011117
26	76:18-7.5	18	274548.93	1267496.05	_____	Картометрический; 0.1	КН76:18:011117
27	76:18-7.5	19	274555.76	1267503.1	_____	Картометрический; 0.1	КН76:18:011117
28	76:18-7.5	20	274533.05	1267525.98	_____	Картометрический; 0.1	КН76:18:011117
29	76:18-7.5	21	274501.48	1267557.78	_____	Картометрический; 0.1	КН76:18:011117
30	76:18-7.5	22	274493.65	1267550.59	_____	Картометрический; 0.1	КН76:18:011117

\_\_\_\_\_

полное наименование должности

М.П.

\_\_\_\_\_

подпись

\_\_\_\_\_

инициалы, фамилия

Раздел 11

## КАДАСТРОВЫЙ ПЛАН ТЕРРИТОРИИ

Лист № 3	раздела 11	Всего листов раздела 11: 745	Всего разделов: 12	Всего листов: 801
« 10 » января 2022 г. № ****_***/****_*****				
Номер кадастрового квартала: 76:18:011122				

Сведения о характерных точках границ:							
Номер п/п	Реестровый (учетный, условный) номер	Обозначение характерных точек	Координаты		Описание закрепления на местности	Метод определения координат и средняя квадратическая погрешность положения характерной точки (M <sub>t</sub> ), м	Система координат
			X	Y			
1	2	3	4	5	6	7	8
31	76:18-7.5	23	274445.07	1267503.49	_____	Картометрический; 0.1	КН76:18:011117
32	76:18-7.5	14	274520.29	1267416.13	_____	Картометрический; 0.1	КН76:18:011117
33	76:18-7.5	24	274448.96	1267525	_____	Картометрический; 0.1	КН76:18:011117
34	76:18-7.5	25	274470.3	1267546.27	_____	Картометрический; 0.1	КН76:18:011117
35	76:18-7.5	26	274466.2	1267552.12	_____	Картометрический; 0.1	КН76:18:011117
36	76:18-7.5	27	274436.88	1267597.29	_____	Картометрический; 0.1	КН76:18:011117
37	76:18-7.5	28	274429.51	1267608.37	_____	Картометрический; 0.1	КН76:18:011117
38	76:18-7.5	29	274426.24	1267613.27	_____	Картометрический; 0.1	КН76:18:011117
39	76:18-7.5	30	274424.51	1267613.8	_____	Картометрический; 0.1	КН76:18:011117
40	76:18-7.5	31	274416.58	1267628.77	_____	Картометрический; 0.1	КН76:18:011117
41	76:18-7.5	32	274410.96	1267639.26	_____	Картометрический; 0.1	КН76:18:011117
42	76:18-7.5	33	274394.39	1267663.18	_____	Картометрический; 0.1	КН76:18:011117
43	76:18-7.5	34	274391.79	1267668.58	_____	Картометрический; 0.1	КН76:18:011117
44	76:18-7.5	35	274379	1267687.87	_____	Картометрический; 0.1	КН76:18:011117
45	76:18-7.5	36	274375.99	1267686.57	_____	Картометрический; 0.1	КН76:18:011117

\_\_\_\_\_

полное наименование должности

М.П.

\_\_\_\_\_

подпись

\_\_\_\_\_

инициалы, фамилия



Раздел 11

## КАДАСТРОВЫЙ ПЛАН ТЕРРИТОРИИ

Лист № 4	раздела 11	Всего листов раздела 11: 745	Всего разделов: 12	Всего листов: 801
----------	------------	------------------------------	--------------------	-------------------

« 10 » января 2022 г. № \*\*\*\*\_\*\*\*/\*\*\*\*\_\*\*\*\*\*

Номер кадастрового квартала: 76:18:011122

Сведения о характерных точках границ:

Номер п/п	Реестровый (учетный, условный) номер	Обозначение характерных точек	Координаты		Описание закрепления на местности	Метод определения координат и средняя квадратическая погрешность положения характерной точки (M <sub>t</sub> ), м	Система координат
			X	Y			
1	2	3	4	5	6	7	8
46	76:18-7.5	37	274373.93	1267659.08	_____	Картометрический; 0.1	КН76:18:011117
47	76:18-7.5	38	274375.62	1267649.02	_____	Картометрический; 0.1	КН76:18:011117
48	76:18-7.5	39	274394.72	1267597.03	_____	Картометрический; 0.1	КН76:18:011117
49	76:18-7.5	40	274401.2	1267600.68	_____	Картометрический; 0.1	КН76:18:011117
50	76:18-7.5	41	274404.59	1267594.18	_____	Картометрический; 0.1	КН76:18:011117
51	76:18-7.5	42	274411.09	1267581.78	_____	Картометрический; 0.1	КН76:18:011117
52	76:18-7.5	43	274421.47	1267562.09	_____	Картометрический; 0.1	КН76:18:011117
53	76:18-7.5	44	274444.99	1267529.54	_____	Картометрический; 0.1	КН76:18:011117
54	76:18-7.5	24	274448.96	1267525	_____	Картометрический; 0.1	КН76:18:011117
55	76:18-7.5	45	275026.55	1268104.29	_____	Картометрический; 0.1	КН76:18:011117
56	76:18-7.5	46	274979.32	1268156.51	_____	Картометрический; 0.1	КН76:18:011117
57	76:18-7.5	47	274967.64	1268146.72	_____	Картометрический; 0.1	КН76:18:011117
58	76:18-7.5	48	274965.46	1268144.9	_____	Картометрический; 0.1	КН76:18:011117
59	76:18-7.5	49	275009.37	1268084.37	_____	Картометрический; 0.1	КН76:18:011117
60	76:18-7.5	45	275026.55	1268104.29	_____	Картометрический; 0.1	КН76:18:011117

\_\_\_\_\_

полное наименование должности

М.П.

\_\_\_\_\_

подпись

\_\_\_\_\_

инициалы, фамилия

Раздел 11

## КАДАСТРОВЫЙ ПЛАН ТЕРРИТОРИИ

Лист № 5	раздела 11	Всего листов раздела 11: 745	Всего разделов: 12	Всего листов: 801
« 10 » января 2022 г. № ****_***/****_*****				
Номер кадастрового квартала: 76:18:011122				

Сведения о характерных точках границ:							
Номер п/п	Реестровый (учетный, условный) номер	Обозначение характерных точек	Координаты		Описание закрепления на местности	Метод определения координат и средняя квадратическая погрешность положения характерной точки (M <sub>t</sub> ), м	Система координат
			X	Y			
1	2	3	4	5	6	7	8
61	76:18-7.5	50	275350.47	1268326.84	_____	Картометрический; 0.1	КН76:18:011117
62	76:18-7.5	51	275310.33	1268377.51	_____	Картометрический; 0.1	КН76:18:011117
63	76:18-7.5	52	275298.52	1268376.34	_____	Картометрический; 0.1	КН76:18:011117
64	76:18-7.5	53	275273.16	1268373.83	_____	Картометрический; 0.1	КН76:18:011117
65	76:18-7.5	54	275235.98	1268370.2	_____	Картометрический; 0.1	КН76:18:011117
66	76:18-7.5	55	275230.8	1268370.85	_____	Картометрический; 0.1	КН76:18:011117
67	76:18-7.5	56	275238.16	1268359.04	_____	Картометрический; 0.1	КН76:18:011117
68	76:18-7.5	57	275243.18	1268351.09	_____	Картометрический; 0.1	КН76:18:011117
69	76:18-7.5	58	275278.56	1268296.89	_____	Картометрический; 0.1	КН76:18:011117
70	76:18-7.5	59	275291.57	1268276.95	_____	Картометрический; 0.1	КН76:18:011117
71	76:18-7.5	60	275295.72	1268270.99	_____	Картометрический; 0.1	КН76:18:011117
72	76:18-7.5	61	275320.65	1268295.19	_____	Картометрический; 0.1	КН76:18:011117
73	76:18-7.5	62	275352.11	1268324.76	_____	Картометрический; 0.1	КН76:18:011117
74	76:18-7.5	50	275350.47	1268326.84	_____	Картометрический; 0.1	КН76:18:011117
75	76:18-7.5	63	276357.3	1268604.6	_____	Картометрический; 0.1	КН76:18:011117

\_\_\_\_\_

полное наименование должности

М.П.

\_\_\_\_\_

подпись

\_\_\_\_\_

инициалы, фамилия

Раздел 11

## КАДАСТРОВЫЙ ПЛАН ТЕРРИТОРИИ

Лист № 6	раздела 11	Всего листов раздела 11: 745	Всего разделов: 12	Всего листов: 801
----------	------------	------------------------------	--------------------	-------------------

« 10 » января 2022 г. № \*\*\*\*\_\*\*\*/\*\*\*\*\_\*\*\*\*\*

Номер кадастрового квартала: 76:18:011122

Сведения о характерных точках границ:

Номер п/п	Реестровый (учетный, условный) номер	Обозначение характерных точек	Координаты		Описание закрепления на местности	Метод определения координат и средняя квадратическая погрешность положения характерной точки (M <sub>t</sub> ), м	Система координат
			X	Y			
1	2	3	4	5	6	7	8
76	76:18-7.5	64	276355.69	1268592.96	_____	Картометрический; 0.1	КН76:18:011117
77	76:18-7.5	65	276373.74	1268590.54	_____	Картометрический; 0.1	КН76:18:011117
78	76:18-7.5	66	276378.54	1268586.79	_____	Картометрический; 0.1	КН76:18:011117
79	76:18-7.5	67	276377.6	1268574.65	_____	Картометрический; 0.1	КН76:18:011117
80	76:18-7.5	68	276376.64	1268567.58	_____	Картометрический; 0.1	КН76:18:011117
81	76:18-7.5	69	276370.09	1268522.72	_____	Картометрический; 0.1	КН76:18:011117
82	76:18-7.5	70	276399.85	1268518.97	_____	Картометрический; 0.1	КН76:18:011117
83	76:18-7.5	71	276419.71	1268517.09	_____	Картометрический; 0.1	КН76:18:011117
84	76:18-7.5	72	276421.59	1268516.7	_____	Картометрический; 0.1	КН76:18:011117
85	76:18-7.5	73	276437.45	1268514.69	_____	Картометрический; 0.1	КН76:18:011117
86	76:18-7.5	74	276437.4	1268513.17	_____	Картометрический; 0.1	КН76:18:011117
87	76:18-7.5	75	276465.01	1268509.59	_____	Картометрический; 0.1	КН76:18:011117
88	76:18-7.5	76	276466.52	1268509.42	_____	Картометрический; 0.1	КН76:18:011117
89	76:18-7.5	77	276468.47	1268531.12	_____	Картометрический; 0.1	КН76:18:011117
90	76:18-7.5	78	276471.13	1268553.16	_____	Картометрический; 0.1	КН76:18:011117

\_\_\_\_\_

полное наименование должности

М.П.

\_\_\_\_\_

подпись

\_\_\_\_\_

инициалы, фамилия

Раздел 11

## КАДАСТРОВЫЙ ПЛАН ТЕРРИТОРИИ

Лист № 7	раздела 11	Всего листов раздела 11: 745	Всего разделов: 12	Всего листов: 801
« 10 » января 2022 г. № ****_***/****_*****				
Номер кадастрового квартала: 76:18:011122				

Сведения о характерных точках границ:							
Номер п/п	Реестровый (учетный, условный) номер	Обозначение характерных точек	Координаты		Описание закрепления на местности	Метод определения координат и средняя квадратическая погрешность положения характерной точки (M <sub>t</sub> ), м	Система координат
			X	Y			
1	2	3	4	5	6	7	8
91	76:18-7.5	79	276473.57	1268570.44	_____	Картометрический; 0.1	КН76:18:011117
92	76:18-7.5	80	276473.25	1268577.1	_____	Картометрический; 0.1	КН76:18:011117
93	76:18-7.5	81	276477.78	1268620.64	_____	Картометрический; 0.1	КН76:18:011117
94	76:18-7.5	82	276481.03	1268650.11	_____	Картометрический; 0.1	КН76:18:011117
95	76:18-7.5	83	276437.22	1268655.26	_____	Картометрический; 0.1	КН76:18:011117
96	76:18-7.5	84	276431.59	1268656.1	_____	Картометрический; 0.1	КН76:18:011117
97	76:18-7.5	85	276424.48	1268656.97	_____	Картометрический; 0.1	КН76:18:011117
98	76:18-7.5	86	276416.23	1268657.69	_____	Картометрический; 0.1	КН76:18:011117
99	76:18-7.5	87	276412.24	1268658.04	_____	Картометрический; 0.1	КН76:18:011117
100	76:18-7.5	88	276392.22	1268660.81	_____	Картометрический; 0.1	КН76:18:011117
101	76:18-7.5	89	276389.29	1268642.6	_____	Картометрический; 0.1	КН76:18:011117
102	76:18-7.5	90	276387.39	1268631.48	_____	Картометрический; 0.1	КН76:18:011117
103	76:18-7.5	91	276394.56	1268630.74	_____	Картометрический; 0.1	КН76:18:011117
104	76:18-7.5	92	276395.31	1268629.82	_____	Картометрический; 0.1	КН76:18:011117
105	76:18-7.5	93	276409.11	1268628.47	_____	Картометрический; 0.1	КН76:18:011117

\_\_\_\_\_

полное наименование должности

М.П.

\_\_\_\_\_

подпись

\_\_\_\_\_

инициалы, фамилия

Раздел 11

## КАДАСТРОВЫЙ ПЛАН ТЕРРИТОРИИ

Лист № 8	раздела 11	Всего листов раздела 11: 745	Всего разделов: 12	Всего листов: 801
« 10 » января 2022 г. № ****_***/****_*****				
Номер кадастрового квартала: 76:18:011122				

Сведения о характерных точках границ:							
Номер п/п	Реестровый (учетный, условный) номер	Обозначение характерных точек	Координаты		Описание закрепления на местности	Метод определения координат и средняя квадратическая погрешность положения характерной точки (M <sub>t</sub> ), м	Система координат
			X	Y			
1	2	3	4	5	6	7	8
106	76:18-7.5	94	276407.07	1268604.99	_____	Картометрический; 0.1	КН76:18:011117
107	76:18-7.5	95	276385.72	1268606.41	_____	Картометрический; 0.1	КН76:18:011117
108	76:18-7.5	96	276381.22	1268602.68	_____	Картометрический; 0.1	КН76:18:011117
109	76:18-7.5	63	276357.3	1268604.6	_____	Картометрический; 0.1	КН76:18:011117
110	76:18-7.5	97	276358.92	1268622.34	_____	Картометрический; 0.1	КН76:18:011117
111	76:18-7.5	98	276363.34	1268665.45	_____	Картометрический; 0.1	КН76:18:011117
112	76:18-7.5	99	276347.54	1268667.41	_____	Картометрический; 0.1	КН76:18:011117
113	76:18-7.5	100	276292.56	1268673.47	_____	Картометрический; 0.1	КН76:18:011117
114	76:18-7.5	101	276289.4	1268674.12	_____	Картометрический; 0.1	КН76:18:011117
115	76:18-7.5	102	276288.32	1268663.91	_____	Картометрический; 0.1	КН76:18:011117
116	76:18-7.5	103	276283.51	1268628.98	_____	Картометрический; 0.1	КН76:18:011117
117	76:18-7.5	104	276287.79	1268628.53	_____	Картометрический; 0.1	КН76:18:011117
118	76:18-7.5	105	276341.96	1268622.38	_____	Картометрический; 0.1	КН76:18:011117
119	76:18-7.5	97	276358.92	1268622.34	_____	Картометрический; 0.1	КН76:18:011117
120	76:18-7.5	106	276273.11	1268778.2	_____	Картометрический; 0.1	КН76:18:011117

\_\_\_\_\_

полное наименование должности

М.П.

\_\_\_\_\_

подпись

\_\_\_\_\_

инициалы, фамилия

Раздел 11

## КАДАСТРОВЫЙ ПЛАН ТЕРРИТОРИИ

Лист № 9	раздела 11	Всего листов раздела 11: 745	Всего разделов: 12	Всего листов: 801
« 10 » января 2022 г. № ****_***/****_*****				
Номер кадастрового квартала: 76:18:011122				

Сведения о характерных точках границ:							
Номер п/п	Реестровый (учетный, условный) номер	Обозначение характерных точек	Координаты		Описание закрепления на местности	Метод определения координат и средняя квадратическая погрешность положения характерной точки (M <sub>t</sub> ), м	Система координат
			X	Y			
1	2	3	4	5	6	7	8
121	76:18-7.5	107	276273.45	1268794.71	_____	Картометрический; 0.1	КН76:18:011117
122	76:18-7.5	108	276273.61	1268802.34	_____	Картометрический; 0.1	КН76:18:011117
123	76:18-7.5	109	276274.47	1268808.8	_____	Картометрический; 0.1	КН76:18:011117
124	76:18-7.5	110	276274.07	1268829.49	_____	Картометрический; 0.1	КН76:18:011117
125	76:18-7.5	111	276274.13	1268832.45	_____	Картометрический; 0.1	КН76:18:011117
126	76:18-7.5	112	276269.69	1268831.98	_____	Картометрический; 0.1	КН76:18:011117
127	76:18-7.5	113	276263.01	1268831.42	_____	Картометрический; 0.1	КН76:18:011117
128	76:18-7.5	114	276263.33	1268828.89	_____	Картометрический; 0.1	КН76:18:011117
129	76:18-7.5	115	276257.71	1268828.58	_____	Картометрический; 0.1	КН76:18:011117
130	76:18-7.5	116	276257.71	1268828.7	_____	Картометрический; 0.1	КН76:18:011117
131	76:18-7.5	117	276244.35	1268828.02	_____	Картометрический; 0.1	КН76:18:011117
132	76:18-7.5	118	276240.66	1268823.74	_____	Картометрический; 0.1	КН76:18:011117
133	76:18-7.5	119	276239.57	1268812.47	_____	Картометрический; 0.1	КН76:18:011117
134	76:18-7.5	120	276238.14	1268798.56	_____	Картометрический; 0.1	КН76:18:011117
135	76:18-7.5	121	276238.75	1268798.48	_____	Картометрический; 0.1	КН76:18:011117

\_\_\_\_\_

полное наименование должности

М.П.

\_\_\_\_\_

подпись

\_\_\_\_\_

инициалы, фамилия

Раздел 11

## КАДАСТРОВЫЙ ПЛАН ТЕРРИТОРИИ

Лист № 10	раздела 11	Всего листов раздела 11: 745	Всего разделов: 12	Всего листов: 801
-----------	------------	------------------------------	--------------------	-------------------

« 10 » января 2022 г. № \*\*\*\*\_\*\*\*/\*\*\*\*\_\*\*\*\*\*

Номер кадастрового квартала: 76:18:011122

Сведения о характерных точках границ:

Номер п/п	Реестровый (учетный, условный) номер	Обозначение характерных точек	Координаты		Описание закрепления на местности	Метод определения координат и средняя квадратическая погрешность положения характерной точки (M <sub>t</sub> ), м	Система координат
			X	Y			
1	2	3	4	5	6	7	8
136	76:18-7.5	122	276237.65	1268788.23	_____	Картометрический; 0.1	КН76:18:011117
137	76:18-7.5	123	276236.75	1268779.13	_____	Картометрический; 0.1	КН76:18:011117
138	76:18-7.5	124	276249.02	1268778.82	_____	Картометрический; 0.1	КН76:18:011117
139	76:18-7.5	125	276258.57	1268778.57	_____	Картометрический; 0.1	КН76:18:011117
140	76:18-7.5	106	276273.11	1268778.2	_____	Картометрический; 0.1	КН76:18:011117
141	76:18-7.5	126	276483.09	1268674.59	_____	Картометрический; 0.1	КН76:18:011117
142	76:18-7.5	127	276484.23	1268684.32	_____	Картометрический; 0.1	КН76:18:011117
143	76:18-7.5	128	276486.13	1268692.87	_____	Картометрический; 0.1	КН76:18:011117
144	76:18-7.5	129	276487.75	1268704.24	_____	Картометрический; 0.1	КН76:18:011117
145	76:18-7.5	130	276486.61	1268704.41	_____	Картометрический; 0.1	КН76:18:011117
146	76:18-7.5	131	276493.67	1268746.37	_____	Картометрический; 0.1	КН76:18:011117
147	76:18-7.5	132	276489.2	1268746.97	_____	Картометрический; 0.1	КН76:18:011117
148	76:18-7.5	133	276491.77	1268766.02	_____	Картометрический; 0.1	КН76:18:011117
149	76:18-7.5	134	276493.29	1268785.05	_____	Картометрический; 0.1	КН76:18:011117
150	76:18-7.5	135	276496.7	1268784.73	_____	Картометрический; 0.1	КН76:18:011117

\_\_\_\_\_

полное наименование должности

М.П.

\_\_\_\_\_

подпись

\_\_\_\_\_

инициалы, фамилия

Раздел 11

## КАДАСТРОВЫЙ ПЛАН ТЕРРИТОРИИ

Лист № 11	раздела 11	Всего листов раздела 11: 745	Всего разделов: 12	Всего листов: 801
« 10 » января 2022 г. № ****_***/****_*****				
Номер кадастрового квартала: 76:18:011122				

Сведения о характерных точках границ:							
Номер п/п	Реестровый (учетный, условный) номер	Обозначение характерных точек	Координаты		Описание закрепления на местности	Метод определения координат и средняя квадратическая погрешность положения характерной точки (M <sub>t</sub> ), м	Система координат
			X	Y			
1	2	3	4	5	6	7	8
151	76:18-7.5	136	276497.2	1268790.71	_____	Картометрический; 0.1	КН76:18:011117
152	76:18-7.5	137	276493.83	1268791.01	_____	Картометрический; 0.1	КН76:18:011117
153	76:18-7.5	138	276494.86	1268802.47	_____	Картометрический; 0.1	КН76:18:011117
154	76:18-7.5	139	276497.58	1268802.37	_____	Картометрический; 0.1	КН76:18:011117
155	76:18-7.5	140	276497.87	1268805.64	_____	Картометрический; 0.1	КН76:18:011117
156	76:18-7.5	141	276495.16	1268805.75	_____	Картометрический; 0.1	КН76:18:011117
157	76:18-7.5	142	276498.09	1268838.94	_____	Картометрический; 0.1	КН76:18:011117
158	76:18-7.5	143	276499.59	1268856.1	_____	Картометрический; 0.1	КН76:18:011117
159	76:18-7.5	144	276439.82	1268850.37	_____	Картометрический; 0.1	КН76:18:011117
160	76:18-7.5	145	276299.82	1268835.2	_____	Картометрический; 0.1	КН76:18:011117
161	76:18-7.5	146	276300.22	1268830.68	_____	Картометрический; 0.1	КН76:18:011117
162	76:18-7.5	147	276298.66	1268828.08	_____	Картометрический; 0.1	КН76:18:011117
163	76:18-7.5	148	276297.85	1268825.29	_____	Картометрический; 0.1	КН76:18:011117
164	76:18-7.5	149	276298.54	1268818.15	_____	Картометрический; 0.1	КН76:18:011117
165	76:18-7.5	150	276299.75	1268805.71	_____	Картометрический; 0.1	КН76:18:011117

\_\_\_\_\_

полное наименование должности

М.П.

\_\_\_\_\_

подпись

\_\_\_\_\_

инициалы, фамилия



Раздел 11

## КАДАСТРОВЫЙ ПЛАН ТЕРРИТОРИИ

Лист № 12	раздела 11	Всего листов раздела 11: 745	Всего разделов: 12	Всего листов: 801
« 10 » января 2022 г. № ****_***/****_*****				
Номер кадастрового квартала: 76:18:011122				

Сведения о характерных точках границ:							
Номер п/п	Реестровый (учетный, условный) номер	Обозначение характерных точек	Координаты		Описание закрепления на местности	Метод определения координат и средняя квадратическая погрешность положения характерной точки (M <sub>t</sub> ), м	Система координат
			X	Y			
1	2	3	4	5	6	7	8
166	76:18-7.5	151	276301.46	1268789.79	_____	Картометрический; 0.1	КН76:18:011117
167	76:18-7.5	152	276291.1	1268694.8	_____	Картометрический; 0.1	КН76:18:011117
168	76:18-7.5	153	276305.14	1268693.32	_____	Картометрический; 0.1	КН76:18:011117
169	76:18-7.5	154	276305.09	1268692.82	_____	Картометрический; 0.1	КН76:18:011117
170	76:18-7.5	155	276339.33	1268689.12	_____	Картометрический; 0.1	КН76:18:011117
171	76:18-7.5	156	276339.4	1268689.72	_____	Картометрический; 0.1	КН76:18:011117
172	76:18-7.5	126	276483.09	1268674.59	_____	Картометрический; 0.1	КН76:18:011117
173	76:18-7.5	157	276245.97	1269070.12	_____	Картометрический; 0.1	КН76:18:011117
174	76:18-7.5	158	276258.64	1269188.41	_____	Картометрический; 0.1	КН76:18:011117
175	76:18-7.5	159	276254.29	1269188.72	_____	Картометрический; 0.1	КН76:18:011117
176	76:18-7.5	160	276236.78	1269190.16	_____	Картометрический; 0.1	КН76:18:011117
177	76:18-7.5	161	276218.21	1269191.67	_____	Картометрический; 0.1	КН76:18:011117
178	76:18-7.5	162	276185.88	1269193.29	_____	Картометрический; 0.1	КН76:18:011117
179	76:18-7.5	163	276184.94	1269179.29	_____	Картометрический; 0.1	КН76:18:011117
180	76:18-7.5	164	276175.17	1269180.11	_____	Картометрический; 0.1	КН76:18:011117

\_\_\_\_\_

полное наименование должности

М.П.

\_\_\_\_\_

подпись

\_\_\_\_\_

инициалы, фамилия

Раздел 11

## КАДАСТРОВЫЙ ПЛАН ТЕРРИТОРИИ

Лист № 13	раздела 11	Всего листов раздела 11: 745	Всего разделов: 12	Всего листов: 801
« 10 » января 2022 г. № ****_***/****_*****				
Номер кадастрового квартала: 76:18:011122				

Сведения о характерных точках границ:							
Номер п/п	Реестровый (учетный, условный) номер	Обозначение характерных точек	Координаты		Описание закрепления на местности	Метод определения координат и средняя квадратическая погрешность положения характерной точки (M <sub>t</sub> ), м	Система координат
			X	Y			
1	2	3	4	5	6	7	8
181	76:18-7.5	165	276172.41	1269160.84	_____	Картометрический; 0.1	КН76:18:011117
182	76:18-7.5	166	276170.9	1269142.88	_____	Картометрический; 0.1	КН76:18:011117
183	76:18-7.5	167	276172.91	1269138.21	_____	Картометрический; 0.1	КН76:18:011117
184	76:18-7.5	168	276175.52	1269133.55	_____	Картометрический; 0.1	КН76:18:011117
185	76:18-7.5	169	276169.85	1269088.03	_____	Картометрический; 0.1	КН76:18:011117
186	76:18-7.5	170	276168.01	1269081.49	_____	Картометрический; 0.1	КН76:18:011117
187	76:18-7.5	171	276184.35	1269075.94	_____	Картометрический; 0.1	КН76:18:011117
188	76:18-7.5	157	276245.97	1269070.12	_____	Картометрический; 0.1	КН76:18:011117
189	76:18-7.5	172	276044.64	1269101.88	_____	Картометрический; 0.1	КН76:18:011117
190	76:18-7.5	173	276050.2	1269118.89	_____	Картометрический; 0.1	КН76:18:011117
191	76:18-7.5	174	276025.4	1269129.38	_____	Картометрический; 0.1	КН76:18:011117
192	76:18-7.5	175	276019.99	1269131.5	_____	Картометрический; 0.1	КН76:18:011117
193	76:18-7.5	176	276019.86	1269130.9	_____	Картометрический; 0.1	КН76:18:011117
194	76:18-7.5	177	276018.89	1269131.15	_____	Картометрический; 0.1	КН76:18:011117
195	76:18-7.5	178	276019.05	1269131.86	_____	Картометрический; 0.1	КН76:18:011117

\_\_\_\_\_

полное наименование должности

М.П.

\_\_\_\_\_

подпись

\_\_\_\_\_

инициалы, фамилия

Раздел 11

## КАДАСТРОВЫЙ ПЛАН ТЕРРИТОРИИ

Лист № 14	раздела 11	Всего листов раздела 11: 745	Всего разделов: 12	Всего листов: 801
-----------	------------	------------------------------	--------------------	-------------------

« 10 » января 2022 г. № \*\*\*\*\_\*\*\*/\*\*\*\*\_\*\*\*\*\*

Номер кадастрового квартала: 76:18:011122

Сведения о характерных точках границ:

Номер п/п	Реестровый (учетный, условный) номер	Обозначение характерных точек	Координаты		Описание закрепления на местности	Метод определения координат и средняя квадратическая погрешность положения характерной точки (M <sub>t</sub> ), м	Система координат
			X	Y			
1	2	3	4	5	6	7	8
196	76:18-7.5	179	275943.58	1269161.38	_____	Картометрический; 0.1	КН76:18:011117
197	76:18-7.5	180	275935.78	1269132.67	_____	Картометрический; 0.1	КН76:18:011117
198	76:18-7.5	181	275941.43	1269131.79	_____	Картометрический; 0.1	КН76:18:011117
199	76:18-7.5	182	275946.3	1269130.58	_____	Картометрический; 0.1	КН76:18:011117
200	76:18-7.5	183	275945.78	1269128.58	_____	Картометрический; 0.1	КН76:18:011117
201	76:18-7.5	184	275953.8	1269126.47	_____	Картометрический; 0.1	КН76:18:011117
202	76:18-7.5	185	275954.09	1269127.61	_____	Картометрический; 0.1	КН76:18:011117
203	76:18-7.5	186	276015.39	1269110.94	_____	Картометрический; 0.1	КН76:18:011117
204	76:18-7.5	187	276017.49	1269110.39	_____	Картометрический; 0.1	КН76:18:011117
205	76:18-7.5	188	276022.16	1269109.94	_____	Картометрический; 0.1	КН76:18:011117
206	76:18-7.5	189	276042.81	1269102.77	_____	Картометрический; 0.1	КН76:18:011117
207	76:18-7.5	172	276044.64	1269101.88	_____	Картометрический; 0.1	КН76:18:011117
208	76:18-7.5	190	275948.88	1269150.63	_____	Картометрический; 0.1	КН76:18:011117
209	76:18-7.5	191	275947.92	1269150.91	_____	Картометрический; 0.1	КН76:18:011117
210	76:18-7.5	192	275948.2	1269151.87	_____	Картометрический; 0.1	КН76:18:011117

\_\_\_\_\_

полное наименование должности

М.П.

\_\_\_\_\_

подпись

\_\_\_\_\_

инициалы, фамилия

Раздел 11

## КАДАСТРОВЫЙ ПЛАН ТЕРРИТОРИИ

Лист № 15	раздела 11	Всего листов раздела 11: 745	Всего разделов: 12	Всего листов: 801
« 10 » января 2022 г. № ****_***/****_*****				
Номер кадастрового квартала: 76:18:011122				

Сведения о характерных точках границ:							
Номер п/п	Реестровый (учетный, условный) номер	Обозначение характерных точек	Координаты		Описание закрепления на местности	Метод определения координат и средняя квадратическая погрешность положения характерной точки (M <sub>t</sub> ), м	Система координат
			X	Y			
1	2	3	4	5	6	7	8
211	76:18-7.5	193	275949.17	1269151.59	_____	Картометрический; 0.1	КН76:18:011117
212	76:18-7.5	190	275948.88	1269150.63	_____	Картометрический; 0.1	КН76:18:011117
213	76:18-7.5	194	275983.16	1269140.66	_____	Картометрический; 0.1	КН76:18:011117
214	76:18-7.5	195	275982.19	1269140.91	_____	Картометрический; 0.1	КН76:18:011117
215	76:18-7.5	196	275982.4	1269141.81	_____	Картометрический; 0.1	КН76:18:011117
216	76:18-7.5	197	275983.37	1269141.58	_____	Картометрический; 0.1	КН76:18:011117
217	76:18-7.5	194	275983.16	1269140.66	_____	Картометрический; 0.1	КН76:18:011117
218	76:18-7.5	198	276075.07	1269108.37	_____	Картометрический; 0.1	КН76:18:011117
219	76:18-7.5	199	276068.72	1269087.96	_____	Картометрический; 0.1	КН76:18:011117
220	76:18-7.5	200	276182.54	1268983.32	_____	Картометрический; 0.1	КН76:18:011117
221	76:18-7.5	201	276208.98	1268914.58	_____	Картометрический; 0.1	КН76:18:011117
222	76:18-7.5	202	276231.87	1268909.76	_____	Картометрический; 0.1	КН76:18:011117
223	76:18-7.5	203	276232.6	1268946.58	_____	Картометрический; 0.1	КН76:18:011117
224	76:18-7.5	204	276232.88	1268949.29	_____	Картометрический; 0.1	КН76:18:011117
225	76:18-7.5	205	276234.2	1268963.01	_____	Картометрический; 0.1	КН76:18:011117

\_\_\_\_\_

полное наименование должности

М.П.

\_\_\_\_\_

подпись

\_\_\_\_\_

инициалы, фамилия

Раздел 11

## КАДАСТРОВЫЙ ПЛАН ТЕРРИТОРИИ

Лист № 16	раздела 11	Всего листов раздела 11: 745	Всего разделов: 12	Всего листов: 801
-----------	------------	------------------------------	--------------------	-------------------

« 10 » января 2022 г. № \*\*\*\*\_\*\*\*/\*\*\*\*\_\*\*\*\*\*

Номер кадастрового квартала: 76:18:011122

Сведения о характерных точках границ:

Номер п/п	Реестровый (учетный, условный) номер	Обозначение характерных точек	Координаты		Описание закрепления на местности	Метод определения координат и средняя квадратическая погрешность положения характерной точки (M <sub>t</sub> ), м	Система координат
			X	Y			
1	2	3	4	5	6	7	8
226	76:18-7.5	206	276244.89	1269060.2	_____	Картометрический; 0.1	КН76:18:011117
227	76:18-7.5	207	276176.62	1269066.69	_____	Картометрический; 0.1	КН76:18:011117
228	76:18-7.5	208	276150.69	1269071.67	_____	Картометрический; 0.1	КН76:18:011117
229	76:18-7.5	209	276147.83	1269044	_____	Картометрический; 0.1	КН76:18:011117
230	76:18-7.5	210	276146.14	1269047.12	_____	Картометрический; 0.1	КН76:18:011117
231	76:18-7.5	211	276147.05	1269058.81	_____	Картометрический; 0.1	КН76:18:011117
232	76:18-7.5	212	276143.86	1269059.17	_____	Картометрический; 0.1	КН76:18:011117
233	76:18-7.5	213	276145.53	1269079.6	_____	Картометрический; 0.1	КН76:18:011117
234	76:18-7.5	214	276120.87	1269089	_____	Картометрический; 0.1	КН76:18:011117
235	76:18-7.5	198	276075.07	1269108.37	_____	Картометрический; 0.1	КН76:18:011117
236	76:18-7.5	215	276124.04	1269078.47	_____	Картометрический; 0.1	КН76:18:011117
237	76:18-7.5	216	276123.26	1269077.86	_____	Картометрический; 0.1	КН76:18:011117
238	76:18-7.5	217	276122.64	1269078.64	_____	Картометрический; 0.1	КН76:18:011117
239	76:18-7.5	218	276123.43	1269079.27	_____	Картометрический; 0.1	КН76:18:011117
240	76:18-7.5	215	276124.04	1269078.47	_____	Картометрический; 0.1	КН76:18:011117

\_\_\_\_\_

полное наименование должности

М.П.

\_\_\_\_\_

подпись

\_\_\_\_\_

инициалы, фамилия

Раздел 11

## КАДАСТРОВЫЙ ПЛАН ТЕРРИТОРИИ

Лист № 17	раздела 11	Всего листов раздела 11: 745	Всего разделов: 12	Всего листов: 801
-----------	------------	------------------------------	--------------------	-------------------

« 10 » января 2022 г. № \*\*\*\*\_\*\*\*/\*\*\*\*\_\*\*\*\*\*

Номер кадастрового квартала: 76:18:011122

Сведения о характерных точках границ:

Номер п/п	Реестровый (учетный, условный) номер	Обозначение характерных точек	Координаты		Описание закрепления на местности	Метод определения координат и средняя квадратическая погрешность положения характерной точки (M <sub>t</sub> ), м	Система координат
			X	Y			
1	2	3	4	5	6	7	8
241	76:18-7.5	219	276154.5	1269036.87	_____	Картометрический; 0.1	КН76:18:011117
242	76:18-7.5	220	276153.7	1269036.28	_____	Картометрический; 0.1	КН76:18:011117
243	76:18-7.5	221	276153.1	1269037.08	_____	Картометрический; 0.1	КН76:18:011117
244	76:18-7.5	222	276153.92	1269037.68	_____	Картометрический; 0.1	КН76:18:011117
245	76:18-7.5	219	276154.5	1269036.87	_____	Картометрический; 0.1	КН76:18:011117
246	76:18-7.5	223	276136.87	1269060.95	_____	Картометрический; 0.1	КН76:18:011117
247	76:18-7.5	224	276136.06	1269060.35	_____	Картометрический; 0.1	КН76:18:011117
248	76:18-7.5	225	276135.47	1269061.17	_____	Картометрический; 0.1	КН76:18:011117
249	76:18-7.5	226	276136.27	1269061.75	_____	Картометрический; 0.1	КН76:18:011117
250	76:18-7.5	223	276136.87	1269060.95	_____	Картометрический; 0.1	КН76:18:011117
251	76:18-7.5	227	276383.3	1268859.3	_____	Картометрический; 0.1	КН76:18:011117
252	76:18-7.5	228	276387.48	1268917.26	_____	Картометрический; 0.1	КН76:18:011117
253	76:18-7.5	229	276384.87	1268917.33	_____	Картометрический; 0.1	КН76:18:011117
254	76:18-7.5	230	276372.36	1268918.1	_____	Картометрический; 0.1	КН76:18:011117
255	76:18-7.5	231	276365.51	1268918.12	_____	Картометрический; 0.1	КН76:18:011117

\_\_\_\_\_

полное наименование должности

М.П.

\_\_\_\_\_

подпись

\_\_\_\_\_

инициалы, фамилия

Раздел 11

## КАДАСТРОВЫЙ ПЛАН ТЕРРИТОРИИ

Лист № 18	раздела 11	Всего листов раздела 11: 745	Всего разделов: 12	Всего листов: 801
-----------	------------	------------------------------	--------------------	-------------------

« 10 » января 2022 г. № \*\*\*\*\_\*\*\*/\*\*\*\*\_\*\*\*\*\*

Номер кадастрового квартала: 76:18:011122

Сведения о характерных точках границ:

Номер п/п	Реестровый (учетный, условный) номер	Обозначение характерных точек	Координаты		Описание закрепления на местности	Метод определения координат и средняя квадратическая погрешность положения характерной точки (M <sub>t</sub> ), м	Система координат
			X	Y			
1	2	3	4	5	6	7	8
256	76:18-7.5	232	276328.83	1268920.13	_____	Картометрический; 0.1	КН76:18:011117
257	76:18-7.5	233	276328.48	1268940.37	_____	Картометрический; 0.1	КН76:18:011117
258	76:18-7.5	234	276326.09	1268954.54	_____	Картометрический; 0.1	КН76:18:011117
259	76:18-7.5	235	276324.58	1268960.63	_____	Картометрический; 0.1	КН76:18:011117
260	76:18-7.5	236	276321.79	1268971.86	_____	Картометрический; 0.1	КН76:18:011117
261	76:18-7.5	237	276320.69	1268971.84	_____	Картометрический; 0.1	КН76:18:011117
262	76:18-7.5	238	276321.33	1268979.33	_____	Картометрический; 0.1	КН76:18:011117
263	76:18-7.5	239	276322.73	1268979.39	_____	Картометрический; 0.1	КН76:18:011117
264	76:18-7.5	240	276325.28	1268979.18	_____	Картометрический; 0.1	КН76:18:011117
265	76:18-7.5	241	276330.8	1268988.04	_____	Картометрический; 0.1	КН76:18:011117
266	76:18-7.5	242	276331.01	1268991.54	_____	Картометрический; 0.1	КН76:18:011117
267	76:18-7.5	243	276342.31	1268992.7	_____	Картометрический; 0.1	КН76:18:011117
268	76:18-7.5	244	276342.81	1269002.01	_____	Картометрический; 0.1	КН76:18:011117
269	76:18-7.5	245	276342.07	1269002.07	_____	Картометрический; 0.1	КН76:18:011117
270	76:18-7.5	246	276342.71	1269011.84	_____	Картометрический; 0.1	КН76:18:011117

\_\_\_\_\_

полное наименование должности

М.П.

\_\_\_\_\_

подпись

\_\_\_\_\_

инициалы, фамилия

Раздел 11

## КАДАСТРОВЫЙ ПЛАН ТЕРРИТОРИИ

Лист № 19	раздела 11	Всего листов раздела 11: 745	Всего разделов: 12	Всего листов: 801
« 10 » января 2022 г. № ****_***/****_*****				
Номер кадастрового квартала: 76:18:011122				

Сведения о характерных точках границ:							
Номер п/п	Реестровый (учетный, условный) номер	Обозначение характерных точек	Координаты		Описание закрепления на местности	Метод определения координат и средняя квадратическая погрешность положения характерной точки (M <sub>t</sub> ), м	Система координат
			X	Y			
1	2	3	4	5	6	7	8
271	76:18-7.5	247	276345.08	1269048.37	_____	Картометрический; 0.1	КН76:18:011117
272	76:18-7.5	248	276345.36	1269050.74	_____	Картометрический; 0.1	КН76:18:011117
273	76:18-7.5	249	276308.21	1269054.23	_____	Картометрический; 0.1	КН76:18:011117
274	76:18-7.5	250	276308	1269051.86	_____	Картометрический; 0.1	КН76:18:011117
275	76:18-7.5	251	276305.23	1269021.12	_____	Картометрический; 0.1	КН76:18:011117
276	76:18-7.5	252	276303.49	1269021	_____	Картометрический; 0.1	КН76:18:011117
277	76:18-7.5	253	276291.97	1269021.99	_____	Картометрический; 0.1	КН76:18:011117
278	76:18-7.5	254	276291.02	1269022.03	_____	Картометрический; 0.1	КН76:18:011117
279	76:18-7.5	255	276290.03	1269010.21	_____	Картометрический; 0.1	КН76:18:011117
280	76:18-7.5	256	276285.13	1269008.87	_____	Картометрический; 0.1	КН76:18:011117
281	76:18-7.5	257	276281.59	1269007.9	_____	Картометрический; 0.1	КН76:18:011117
282	76:18-7.5	258	276277.45	1269003.64	_____	Картометрический; 0.1	КН76:18:011117
283	76:18-7.5	259	276273.33	1269000.69	_____	Картометрический; 0.1	КН76:18:011117
284	76:18-7.5	260	276268.71	1268997.33	_____	Картометрический; 0.1	КН76:18:011117
285	76:18-7.5	261	276261.96	1268996.66	_____	Картометрический; 0.1	КН76:18:011117

\_\_\_\_\_

полное наименование должности

М.П.

\_\_\_\_\_

подпись

\_\_\_\_\_

инициалы, фамилия



Раздел 11

## КАДАСТРОВЫЙ ПЛАН ТЕРРИТОРИИ

Лист № 20	раздела 11	Всего листов раздела 11: 745	Всего разделов: 12	Всего листов: 801
-----------	------------	------------------------------	--------------------	-------------------

« 10 » января 2022 г. № \*\*\*\*\_\*\*\*/\*\*\*\*\_\*\*\*\*\*

Номер кадастрового квартала: 76:18:011122

Сведения о характерных точках границ:

Номер п/п	Реестровый (учетный, условный) номер	Обозначение характерных точек	Координаты		Описание закрепления на местности	Метод определения координат и средняя квадратическая погрешность положения характерной точки (M <sub>t</sub> ), м	Система координат
			X	Y			
1	2	3	4	5	6	7	8
286	76:18-7.5	262	276261.21	1268986.74	_____	Картометрический; 0.1	КН76:18:011117
287	76:18-7.5	263	276261.29	1268983.46	_____	Картометрический; 0.1	КН76:18:011117
288	76:18-7.5	264	276260.28	1268968.77	_____	Картометрический; 0.1	КН76:18:011117
289	76:18-7.5	265	276259.64	1268938.64	_____	Картометрический; 0.1	КН76:18:011117
290	76:18-7.5	266	276258.91	1268863.67	_____	Картометрический; 0.1	КН76:18:011117
291	76:18-7.5	267	276261.17	1268845.82	_____	Картометрический; 0.1	КН76:18:011117
292	76:18-7.5	268	276289.8	1268848.85	_____	Картометрический; 0.1	КН76:18:011117
293	76:18-7.5	227	276383.3	1268859.3	_____	Картометрический; 0.1	КН76:18:011117
294	76:18-7.5	269	276820.6	1271031.6	_____	Картометрический; 0.1	КН76:18:011117
295	76:18-7.5	270	276820.22	1271041.91	_____	Картометрический; 0.1	КН76:18:011117
296	76:18-7.5	271	276818.91	1271110.17	_____	Картометрический; 0.1	КН76:18:011117
297	76:18-7.5	272	276823.3	1271110.64	_____	Картометрический; 0.1	КН76:18:011117
298	76:18-7.5	273	276821.27	1271173.94	_____	Картометрический; 0.1	КН76:18:011117
299	76:18-7.5	274	276791.43	1271172.95	_____	Картометрический; 0.1	КН76:18:011117
300	76:18-7.5	275	276719.71	1271171.32	_____	Картометрический; 0.1	КН76:18:011117

\_\_\_\_\_

полное наименование должности

М.П.

\_\_\_\_\_

подпись

\_\_\_\_\_

инициалы, фамилия

Раздел 11

## КАДАСТРОВЫЙ ПЛАН ТЕРРИТОРИИ

Лист № 21	раздела 11	Всего листов раздела 11: 745	Всего разделов: 12	Всего листов: 801
-----------	------------	------------------------------	--------------------	-------------------

« 10 » января 2022 г. № \*\*\*\*\_\*\*\*/\*\*\*\*\_\*\*\*\*\*

Номер кадастрового квартала: 76:18:011122

Сведения о характерных точках границ:

Номер п/п	Реестровый (учетный, условный) номер	Обозначение характерных точек	Координаты		Описание закрепления на местности	Метод определения координат и средняя квадратическая погрешность положения характерной точки (M <sub>t</sub> ), м	Система координат
			X	Y			
1	2	3	4	5	6	7	8
301	76:18-7.5	276	276665.86	1271168.67	_____	Картометрический; 0.1	КН76:18:011117
302	76:18-7.5	277	276668.51	1271111.46	_____	Картометрический; 0.1	КН76:18:011117
303	76:18-7.5	278	276669.33	1271109.05	_____	Картометрический; 0.1	КН76:18:011117
304	76:18-7.5	279	276670.97	1271107.19	_____	Картометрический; 0.1	КН76:18:011117
305	76:18-7.5	280	276672.74	1271062.51	_____	Картометрический; 0.1	КН76:18:011117
306	76:18-7.5	281	276697.6	1271063.06	_____	Картометрический; 0.1	КН76:18:011117
307	76:18-7.5	282	276698.34	1271030.69	_____	Картометрический; 0.1	КН76:18:011117
308	76:18-7.5	283	276698.49	1271028.41	_____	Картометрический; 0.1	КН76:18:011117
309	76:18-7.5	284	276798.45	1271031.29	_____	Картометрический; 0.1	КН76:18:011117
310	76:18-7.5	269	276820.6	1271031.6	_____	Картометрический; 0.1	КН76:18:011117
311	76:18-7.5	285	277878.44	1270621.39	_____	Картометрический; 0.1	КН76:18:011117
312	76:18-7.5	286	278020.16	1270657.05	_____	Картометрический; 0.1	КН76:18:011117
313	76:18-7.5	287	278067.05	1270668.58	_____	Картометрический; 0.1	КН76:18:011117
314	76:18-7.5	288	278066.52	1270673.24	_____	Картометрический; 0.1	КН76:18:011117
315	76:18-7.5	289	278065.58	1270680.79	_____	Картометрический; 0.1	КН76:18:011117

\_\_\_\_\_

полное наименование должности

М.П.

\_\_\_\_\_

подпись

\_\_\_\_\_

инициалы, фамилия

Раздел 11

## КАДАСТРОВЫЙ ПЛАН ТЕРРИТОРИИ

Лист № 22	раздела 11	Всего листов раздела 11: 745	Всего разделов: 12	Всего листов: 801
-----------	------------	------------------------------	--------------------	-------------------

« 10 » января 2022 г. № \*\*\*\*\_\*\*\*/\*\*\*\*\_\*\*\*\*\*

Номер кадастрового квартала: 76:18:011122

Сведения о характерных точках границ:

Номер п/п	Реестровый (учетный, условный) номер	Обозначение характерных точек	Координаты		Описание закрепления на местности	Метод определения координат и средняя квадратическая погрешность положения характерной точки (M <sub>t</sub> ), м	Система координат
			X	Y			
1	2	3	4	5	6	7	8
316	76:18-7.5	290	278064.86	1270686.33	_____	Картометрический; 0.1	КН76:18:011117
317	76:18-7.5	291	278062.73	1270701.63	_____	Картометрический; 0.1	КН76:18:011117
318	76:18-7.5	292	278054.42	1270779.95	_____	Картометрический; 0.1	КН76:18:011117
319	76:18-7.5	293	278065.27	1270781.72	_____	Картометрический; 0.1	КН76:18:011117
320	76:18-7.5	294	278065.06	1270784.43	_____	Картометрический; 0.1	КН76:18:011117
321	76:18-7.5	295	278064.5	1270791.69	_____	Картометрический; 0.1	КН76:18:011117
322	76:18-7.5	296	278015.09	1270793.44	_____	Картометрический; 0.1	КН76:18:011117
323	76:18-7.5	297	277988.11	1270794.39	_____	Картометрический; 0.1	КН76:18:011117
324	76:18-7.5	298	277925.66	1270789.64	_____	Картометрический; 0.1	КН76:18:011117
325	76:18-7.5	299	277919.25	1270789.15	_____	Картометрический; 0.1	КН76:18:011117
326	76:18-7.5	300	277896.47	1270787.42	_____	Картометрический; 0.1	КН76:18:011117
327	76:18-7.5	301	277892.03	1270849.86	_____	Картометрический; 0.1	КН76:18:011117
328	76:18-7.5	302	277857.67	1270846.77	_____	Картометрический; 0.1	КН76:18:011117
329	76:18-7.5	303	277865.24	1270757.25	_____	Картометрический; 0.1	КН76:18:011117
330	76:18-7.5	304	277865.42	1270751.12	_____	Картометрический; 0.1	КН76:18:011117

\_\_\_\_\_

полное наименование должности

М.П.

\_\_\_\_\_

подпись

\_\_\_\_\_

инициалы, фамилия

Раздел 11

## КАДАСТРОВЫЙ ПЛАН ТЕРРИТОРИИ

Лист № 23	раздела 11	Всего листов раздела 11: 745	Всего разделов: 12	Всего листов: 801
-----------	------------	------------------------------	--------------------	-------------------

« 10 » января 2022 г. № \*\*\*\*\_\*\*\*/\*\*\*\*\_\*\*\*\*\*

Номер кадастрового квартала: 76:18:011122

Сведения о характерных точках границ:

Номер п/п	Реестровый (учетный, условный) номер	Обозначение характерных точек	Координаты		Описание закрепления на местности	Метод определения координат и средняя квадратическая погрешность положения характерной точки (M <sub>t</sub> ), м	Система координат
			X	Y			
1	2	3	4	5	6	7	8
331	76:18-7.5	305	277871.03	1270695	_____	Картометрический; 0.1	КН76:18:011117
332	76:18-7.5	306	277872.18	1270679.79	_____	Картометрический; 0.1	КН76:18:011117
333	76:18-7.5	285	277878.44	1270621.39	_____	Картометрический; 0.1	КН76:18:011117
334	76:18-7.5	307	277901.43	1270651.61	_____	Картометрический; 0.1	КН76:18:011117
335	76:18-7.5	308	277899.16	1270652.31	_____	Картометрический; 0.1	КН76:18:011117
336	76:18-7.5	309	277899.87	1270654.57	_____	Картометрический; 0.1	КН76:18:011117
337	76:18-7.5	310	277902.14	1270653.88	_____	Картометрический; 0.1	КН76:18:011117
338	76:18-7.5	307	277901.43	1270651.61	_____	Картометрический; 0.1	КН76:18:011117
339	76:18-7.5	311	277898.31	1270582.08	_____	Картометрический; 0.1	КН76:18:011117
340	76:18-7.5	312	277959.31	1270432.33	_____	Картометрический; 0.1	КН76:18:011117
341	76:18-7.5	313	277964.77	1270418.4	_____	Картометрический; 0.1	КН76:18:011117
342	76:18-7.5	314	277968.43	1270409.09	_____	Картометрический; 0.1	КН76:18:011117
343	76:18-7.5	315	278011.81	1270298.53	_____	Картометрический; 0.1	КН76:18:011117
344	76:18-7.5	316	278008.76	1270297.36	_____	Картометрический; 0.1	КН76:18:011117
345	76:18-7.5	317	278006.76	1270297.41	_____	Картометрический; 0.1	КН76:18:011117

\_\_\_\_\_

полное наименование должности

М.П.

\_\_\_\_\_

подпись

\_\_\_\_\_

инициалы, фамилия

Раздел 11

## КАДАСТРОВЫЙ ПЛАН ТЕРРИТОРИИ

Лист № 24	раздела 11	Всего листов раздела 11: 745	Всего разделов: 12	Всего листов: 801
« 10 » января 2022 г. № ****_***/****_*****				
Номер кадастрового квартала: 76:18:011122				

Сведения о характерных точках границ:							
Номер п/п	Реестровый (учетный, условный) номер	Обозначение характерных точек	Координаты		Описание закрепления на местности	Метод определения координат и средняя квадратическая погрешность положения характерной точки (M <sub>t</sub> ), м	Система координат
			X	Y			
1	2	3	4	5	6	7	8
346	76:18-7.5	318	278009.21	1270290.9	_____	Картометрический; 0.1	КН76:18:011117
347	76:18-7.5	319	278010.27	1270291.78	_____	Картометрический; 0.1	КН76:18:011117
348	76:18-7.5	320	278014.38	1270292.81	_____	Картометрический; 0.1	КН76:18:011117
349	76:18-7.5	321	278027.86	1270258.59	_____	Картометрический; 0.1	КН76:18:011117
350	76:18-7.5	322	278022.93	1270255.7	_____	Картометрический; 0.1	КН76:18:011117
351	76:18-7.5	323	278025.97	1270248.03	_____	Картометрический; 0.1	КН76:18:011117
352	76:18-7.5	324	278030.83	1270237.2	_____	Картометрический; 0.1	КН76:18:011117
353	76:18-7.5	325	278036.8	1270239.95	_____	Картометрический; 0.1	КН76:18:011117
354	76:18-7.5	326	278050.42	1270206.15	_____	Картометрический; 0.1	КН76:18:011117
355	76:18-7.5	327	278052.66	1270200.58	_____	Картометрический; 0.1	КН76:18:011117
356	76:18-7.5	328	278056.28	1270191.6	_____	Картометрический; 0.1	КН76:18:011117
357	76:18-7.5	329	278058.52	1270186.04	_____	Картометрический; 0.1	КН76:18:011117
358	76:18-7.5	330	278139.45	1269985.08	_____	Картометрический; 0.1	КН76:18:011117
359	76:18-7.5	331	278140.96	1269981.4	_____	Картометрический; 0.1	КН76:18:011117
360	76:18-7.5	332	278153.1	1269951.21	_____	Картометрический; 0.1	КН76:18:011117

\_\_\_\_\_

полное наименование должности

М.П.

\_\_\_\_\_

подпись

\_\_\_\_\_

инициалы, фамилия

Раздел 11

## КАДАСТРОВЫЙ ПЛАН ТЕРРИТОРИИ

Лист № 25	раздела 11	Всего листов раздела 11: 745	Всего разделов: 12	Всего листов: 801
« 10 » января 2022 г. № ****_***/****_*****				
Номер кадастрового квартала: 76:18:011122				

Сведения о характерных точках границ:							
Номер п/п	Реестровый (учетный, условный) номер	Обозначение характерных точек	Координаты		Описание закрепления на местности	Метод определения координат и средняя квадратическая погрешность положения характерной точки (M <sub>t</sub> ), м	Система координат
			X	Y			
1	2	3	4	5	6	7	8
361	76:18-7.5	333	278155.69	1269944.78	_____	Картометрический; 0.1	КН76:18:011117
362	76:18-7.5	334	278175.46	1269895.7	_____	Картометрический; 0.1	КН76:18:011117
363	76:18-7.5	335	278179.1	1269886.66	_____	Картометрический; 0.1	КН76:18:011117
364	76:18-7.5	336	278181.44	1269887.57	_____	Картометрический; 0.1	КН76:18:011117
365	76:18-7.5	337	278186.51	1269889.55	_____	Картометрический; 0.1	КН76:18:011117
366	76:18-7.5	338	278192.11	1269891.72	_____	Картометрический; 0.1	КН76:18:011117
367	76:18-7.5	339	278198.96	1269894.39	_____	Картометрический; 0.1	КН76:18:011117
368	76:18-7.5	340	278204.95	1269896.72	_____	Картометрический; 0.1	КН76:18:011117
369	76:18-7.5	341	278405.96	1269974.9	_____	Картометрический; 0.1	КН76:18:011117
370	76:18-7.5	342	278429.24	1269983.96	_____	Картометрический; 0.1	КН76:18:011117
371	76:18-7.5	343	278370.05	1270140.81	_____	Картометрический; 0.1	КН76:18:011117
372	76:18-7.5	344	278363.6	1270138.32	_____	Картометрический; 0.1	КН76:18:011117
373	76:18-7.5	345	278359.87	1270136.85	_____	Картометрический; 0.1	КН76:18:011117
374	76:18-7.5	346	278348.3	1270167.57	_____	Картометрический; 0.1	КН76:18:011117
375	76:18-7.5	347	278336.38	1270163.67	_____	Картометрический; 0.1	КН76:18:011117

\_\_\_\_\_

полное наименование должности

М.П.

\_\_\_\_\_

подпись

\_\_\_\_\_

инициалы, фамилия

Раздел 11

## КАДАСТРОВЫЙ ПЛАН ТЕРРИТОРИИ

Лист № 26	раздела 11	Всего листов раздела 11: 745	Всего разделов: 12	Всего листов: 801
« 10 » января 2022 г. № ****_***/****_*****				
Номер кадастрового квартала: 76:18:011122				

Сведения о характерных точках границ:							
Номер п/п	Реестровый (учетный, условный) номер	Обозначение характерных точек	Координаты		Описание закрепления на местности	Метод определения координат и средняя квадратическая погрешность положения характерной точки (M <sub>t</sub> ), м	Система координат
			X	Y			
1	2	3	4	5	6	7	8
376	76:18-7.5	348	278348.52	1270132.43	_____	Картометрический; 0.1	КН76:18:011117
377	76:18-7.5	349	278346.75	1270131.75	_____	Картометрический; 0.1	КН76:18:011117
378	76:18-7.5	350	278208.07	1270077.77	_____	Картометрический; 0.1	КН76:18:011117
379	76:18-7.5	351	278189.16	1270124.42	_____	Картометрический; 0.1	КН76:18:011117
380	76:18-7.5	352	278126.53	1270278.87	_____	Картометрический; 0.1	КН76:18:011117
381	76:18-7.5	353	278050.62	1270466.07	_____	Картометрический; 0.1	КН76:18:011117
382	76:18-7.5	354	278060.66	1270469.79	_____	Картометрический; 0.1	КН76:18:011117
383	76:18-7.5	355	278039.95	1270525.29	_____	Картометрический; 0.1	КН76:18:011117
384	76:18-7.5	356	278028.03	1270557.24	_____	Картометрический; 0.1	КН76:18:011117
385	76:18-7.5	357	278023.5	1270569.37	_____	Картометрический; 0.1	КН76:18:011117
386	76:18-7.5	358	278021.98	1270573.45	_____	Картометрический; 0.1	КН76:18:011117
387	76:18-7.5	359	278021.54	1270574.87	_____	Картометрический; 0.1	КН76:18:011117
388	76:18-7.5	360	278020.59	1270577.9	_____	Картометрический; 0.1	КН76:18:011117
389	76:18-7.5	361	278015.65	1270593.77	_____	Картометрический; 0.1	КН76:18:011117
390	76:18-7.5	362	278003.82	1270631.73	_____	Картометрический; 0.1	КН76:18:011117

\_\_\_\_\_

полное наименование должности

М.П.

\_\_\_\_\_

подпись

\_\_\_\_\_

инициалы, фамилия

Раздел 11

## КАДАСТРОВЫЙ ПЛАН ТЕРРИТОРИИ

Лист № 27	раздела 11	Всего листов раздела 11: 745	Всего разделов: 12	Всего листов: 801
« 10 » января 2022 г. № ****_***/****_*****				
Номер кадастрового квартала: 76:18:011122				

Сведения о характерных точках границ:							
Номер п/п	Реестровый (учетный, условный) номер	Обозначение характерных точек	Координаты		Описание закрепления на местности	Метод определения координат и средняя квадратическая погрешность положения характерной точки (M <sub>t</sub> ), м	Система координат
			X	Y			
1	2	3	4	5	6	7	8
391	76:18-7.5	363	277907.14	1270607.07	_____	Картометрический; 0.1	КН76:18:011117
392	76:18-7.5	311	277898.31	1270582.08	_____	Картометрический; 0.1	КН76:18:011117
393	76:18-7.5	364	278188.84	1269862.45	_____	Картометрический; 0.1	КН76:18:011117
394	76:18-7.5	365	278224.77	1269773.23	_____	Картометрический; 0.1	КН76:18:011117
395	76:18-7.5	366	278261.9	1269786.97	_____	Картометрический; 0.1	КН76:18:011117
396	76:18-7.5	367	278262.12	1269786.43	_____	Картометрический; 0.1	КН76:18:011117
397	76:18-7.5	368	278276.46	1269792.08	_____	Картометрический; 0.1	КН76:18:011117
398	76:18-7.5	369	278276.38	1269792.27	_____	Картометрический; 0.1	КН76:18:011117
399	76:18-7.5	370	278281.41	1269794.43	_____	Картометрический; 0.1	КН76:18:011117
400	76:18-7.5	371	278245.36	1269885.12	_____	Картометрический; 0.1	КН76:18:011117
401	76:18-7.5	372	278239.58	1269882.87	_____	Картометрический; 0.1	КН76:18:011117
402	76:18-7.5	373	278238.71	1269885.02	_____	Картометрический; 0.1	КН76:18:011117
403	76:18-7.5	374	278233.82	1269897.1	_____	Картометрический; 0.1	КН76:18:011117
404	76:18-7.5	375	278219.85	1269891.75	_____	Картометрический; 0.1	КН76:18:011117
405	76:18-7.5	376	278224.82	1269879.52	_____	Картометрический; 0.1	КН76:18:011117

\_\_\_\_\_

полное наименование должности

М.П.

\_\_\_\_\_

подпись

\_\_\_\_\_

инициалы, фамилия



Раздел 11

## КАДАСТРОВЫЙ ПЛАН ТЕРРИТОРИИ

Лист № 28	раздела 11	Всего листов раздела 11: 745	Всего разделов: 12	Всего листов: 801
-----------	------------	------------------------------	--------------------	-------------------

« 10 » января 2022 г. № \*\*\*\*\_\*\*\*/\*\*\*\*\_\*\*\*\*\*

Номер кадастрового квартала: 76:18:011122

Сведения о характерных точках границ:

Номер п/п	Реестровый (учетный, условный) номер	Обозначение характерных точек	Координаты		Описание закрепления на местности	Метод определения координат и средняя квадратическая погрешность положения характерной точки (M <sub>t</sub> ), м	Система координат
			X	Y			
1	2	3	4	5	6	7	8
406	76:18-7.5	377	278225.77	1269877.16	_____	Картометрический; 0.1	КН76:18:011117
407	76:18-7.5	378	278223.16	1269876.12	_____	Картометрический; 0.1	КН76:18:011117
408	76:18-7.5	364	278188.84	1269862.45	_____	Картометрический; 0.1	КН76:18:011117
409	76:18-7.5	379	278371.69	1269584.26	_____	Картометрический; 0.1	КН76:18:011117
410	76:18-7.5	380	278363.03	1269605.98	_____	Картометрический; 0.1	КН76:18:011117
411	76:18-7.5	381	278353.91	1269628.84	_____	Картометрический; 0.1	КН76:18:011117
412	76:18-7.5	382	278352.09	1269633.41	_____	Картометрический; 0.1	КН76:18:011117
413	76:18-7.5	383	278339.88	1269663.12	_____	Картометрический; 0.1	КН76:18:011117
414	76:18-7.5	384	278329.62	1269691.87	_____	Картометрический; 0.1	КН76:18:011117
415	76:18-7.5	385	278329.13	1269692.93	_____	Картометрический; 0.1	КН76:18:011117
416	76:18-7.5	386	278267.36	1269667.47	_____	Картометрический; 0.1	КН76:18:011117
417	76:18-7.5	387	278271.23	1269657.88	_____	Картометрический; 0.1	КН76:18:011117
418	76:18-7.5	388	278272.52	1269654.66	_____	Картометрический; 0.1	КН76:18:011117
419	76:18-7.5	389	278274.76	1269649.1	_____	Картометрический; 0.1	КН76:18:011117
420	76:18-7.5	390	278274.97	1269648.59	_____	Картометрический; 0.1	КН76:18:011117

\_\_\_\_\_

полное наименование должности

М.П.

\_\_\_\_\_

подпись

\_\_\_\_\_

инициалы, фамилия

Раздел 11

## КАДАСТРОВЫЙ ПЛАН ТЕРРИТОРИИ

Лист № 29	раздела 11	Всего листов раздела 11: 745	Всего разделов: 12	Всего листов: 801
-----------	------------	------------------------------	--------------------	-------------------

« 10 » января 2022 г. № \*\*\*\*\_\*\*\*/\*\*\*\*\_\*\*\*\*\*

Номер кадастрового квартала: 76:18:011122

Сведения о характерных точках границ:

Номер п/п	Реестровый (учетный, условный) номер	Обозначение характерных точек	Координаты		Описание закрепления на местности	Метод определения координат и средняя квадратическая погрешность положения характерной точки (M <sub>t</sub> ), м	Система координат
			X	Y			
1	2	3	4	5	6	7	8
421	76:18-7.5	391	278290.5	1269610.04	_____	Картометрический; 0.1	КН76:18:011117
422	76:18-7.5	392	278291.91	1269606.55	_____	Картометрический; 0.1	КН76:18:011117
423	76:18-7.5	393	278288.91	1269605.06	_____	Картометрический; 0.1	КН76:18:011117
424	76:18-7.5	394	278307.29	1269558.56	_____	Картометрический; 0.1	КН76:18:011117
425	76:18-7.5	395	278310.72	1269559.8	_____	Картометрический; 0.1	КН76:18:011117
426	76:18-7.5	396	278313.94	1269561.02	_____	Картометрический; 0.1	КН76:18:011117
427	76:18-7.5	379	278371.69	1269584.26	_____	Картометрический; 0.1	КН76:18:011117
428	76:18-7.5	397	278264.74	1269674.01	_____	Картометрический; 0.1	КН76:18:011117
429	76:18-7.5	398	278323.52	1269698.15	_____	Картометрический; 0.1	КН76:18:011117
430	76:18-7.5	399	278319.9	1269701.77	_____	Картометрический; 0.1	КН76:18:011117
431	76:18-7.5	400	278314.82	1269713.23	_____	Картометрический; 0.1	КН76:18:011117
432	76:18-7.5	401	278308.45	1269727.01	_____	Картометрический; 0.1	КН76:18:011117
433	76:18-7.5	402	278287.29	1269778.66	_____	Картометрический; 0.1	КН76:18:011117
434	76:18-7.5	403	278283.11	1269790.17	_____	Картометрический; 0.1	КН76:18:011117
435	76:18-7.5	404	278226.65	1269768.58	_____	Картометрический; 0.1	КН76:18:011117

\_\_\_\_\_

полное наименование должности

М.П.

\_\_\_\_\_

подпись

\_\_\_\_\_

инициалы, фамилия

Раздел 11

## КАДАСТРОВЫЙ ПЛАН ТЕРРИТОРИИ

Лист № 30	раздела 11	Всего листов раздела 11: 745	Всего разделов: 12	Всего листов: 801
« 10 » января 2022 г. № ****_***/****_*****				
Номер кадастрового квартала: 76:18:011122				

Сведения о характерных точках границ:							
Номер п/п	Реестровый (учетный, условный) номер	Обозначение характерных точек	Координаты		Описание закрепления на местности	Метод определения координат и средняя квадратическая погрешность положения характерной точки (M <sub>t</sub> ), м	Система координат
			X	Y			
1	2	3	4	5	6	7	8
436	76:18-7.5	397	278264.74	1269674.01	_____	Картометрический; 0.1	КН76:18:011117
437	76:18-6.85	1	278281.42	1269758.88	-	Картометрический; 0.1	КН76:18:011118
438	76:18-6.85	2	278280.76	1269760.23	-	Картометрический; 0.1	КН76:18:011118
439	76:18-6.85	3	278278.96	1269763.81	-	Картометрический; 0.1	КН76:18:011118
440	76:18-6.85	4	278276.84	1269767.79	-	Картометрический; 0.1	КН76:18:011118
441	76:18-6.85	5	278273.04	1269765.76	-	Картометрический; 0.1	КН76:18:011118
442	76:18-6.85	6	278243.73	1269745.13	-	Картометрический; 0.1	КН76:18:011118
443	76:18-6.85	7	278241.94	1269745.44	-	Картометрический; 0.1	КН76:18:011118
444	76:18-6.85	8	278238.13	1269754.19	-	Картометрический; 0.1	КН76:18:011118
445	76:18-6.85	9	278229.62	1269774.56	-	Картометрический; 0.1	КН76:18:011118
446	76:18-6.85	10	278222.7	1269790.05	-	Картометрический; 0.1	КН76:18:011118
447	76:18-6.85	11	278211.03	1269815.51	-	Картометрический; 0.1	КН76:18:011118
448	76:18-6.85	12	278187.18	1269874.25	-	Картометрический; 0.1	КН76:18:011118
449	76:18-6.85	13	278171.64	1269916.41	-	Картометрический; 0.1	КН76:18:011118
450	76:18-6.85	14	278164.85	1269931.02	-	Картометрический; 0.1	КН76:18:011118

\_\_\_\_\_

М.П.

\_\_\_\_\_

\_\_\_\_\_

Раздел 11

## КАДАСТРОВЫЙ ПЛАН ТЕРРИТОРИИ

Лист № 31	раздела 11	Всего листов раздела 11: 745	Всего разделов: 12	Всего листов: 801
-----------	------------	------------------------------	--------------------	-------------------

« 10 » января 2022 г. № \*\*\*\*\_\*\*\*/\*\*\*\*\_\*\*\*\*\*

Номер кадастрового квартала: 76:18:011122

Сведения о характерных точках границ:

Номер п/п	Реестровый (учетный, условный) номер	Обозначение характерных точек	Координаты		Описание закрепления на местности	Метод определения координат и средняя квадратическая погрешность положения характерной точки (M <sub>t</sub> ), м	Система координат
			X	Y			
1	2	3	4	5	6	7	8
451	76:18-6.85	15	278147.78	1269976.93	-	Картометрический; 0.1	КН76:18:011118
452	76:18-6.85	16	278145.31	1269982.07	-	Картометрический; 0.1	КН76:18:011118
453	76:18-6.85	17	278156.39	1270004.63	-	Картометрический; 0.1	КН76:18:011118
454	76:18-6.85	18	278159.41	1270014.82	-	Картометрический; 0.1	КН76:18:011118
455	76:18-6.85	19	278160.68	1270029.95	-	Картометрический; 0.1	КН76:18:011118
456	76:18-6.85	20	278162.43	1270045.98	-	Картометрический; 0.1	КН76:18:011118
457	76:18-6.85	21	278164.04	1270058.76	-	Картометрический; 0.1	КН76:18:011118
458	76:18-6.85	22	278166.42	1270074.83	-	Картометрический; 0.1	КН76:18:011118
459	76:18-6.85	23	278167.62	1270076.81	-	Картометрический; 0.1	КН76:18:011118
460	76:18-6.85	24	278173.04	1270079.69	-	Картометрический; 0.1	КН76:18:011118
461	76:18-6.85	25	278183.09	1270083.37	-	Картометрический; 0.1	КН76:18:011118
462	76:18-6.85	26	278184.85	1270084.25	-	Картометрический; 0.1	КН76:18:011118
463	76:18-6.85	27	278186.33	1270085.42	-	Картометрический; 0.1	КН76:18:011118
464	76:18-6.85	28	278187.56	1270087.22	-	Картометрический; 0.1	КН76:18:011118
465	76:18-6.85	29	278187.93	1270088.73	-	Картометрический; 0.1	КН76:18:011118

\_\_\_\_\_

М.П.

\_\_\_\_\_

\_\_\_\_\_

Раздел 11

## КАДАСТРОВЫЙ ПЛАН ТЕРРИТОРИИ

Лист № 32	раздела 11	Всего листов раздела 11: 745	Всего разделов: 12	Всего листов: 801
« 10 » января 2022 г. № ****_***/****_*****				
Номер кадастрового квартала: 76:18:011122				

Сведения о характерных точках границ:							
Номер п/п	Реестровый (учетный, условный) номер	Обозначение характерных точек	Координаты		Описание закрепления на местности	Метод определения координат и средняя квадратическая погрешность положения характерной точки (M <sub>t</sub> ), м	Система координат
			X	Y			
1	2	3	4	5	6	7	8
466	76:18-6.85	30	278187.98	1270090.76	-	Картометрический; 0.1	КН76:18:011118
467	76:18-6.85	31	278187.33	1270094.31	-	Картометрический; 0.1	КН76:18:011118
468	76:18-6.85	32	278182.47	1270091.88	-	Картометрический; 0.1	КН76:18:011118
469	76:18-6.85	33	278181.76	1270093.2	-	Картометрический; 0.1	КН76:18:011118
470	76:18-6.85	34	278181.48	1270093.81	-	Картометрический; 0.1	КН76:18:011118
471	76:18-6.85	35	278168.65	1270088.68	-	Картометрический; 0.1	КН76:18:011118
472	76:18-6.85	36	278161.08	1270084.53	-	Картометрический; 0.1	КН76:18:011118
473	76:18-6.85	37	278158.74	1270081.59	-	Картометрический; 0.1	КН76:18:011118
474	76:18-6.85	38	278157.25	1270078.91	-	Картометрический; 0.1	КН76:18:011118
475	76:18-6.85	39	278156.67	1270077.2	-	Картометрический; 0.1	КН76:18:011118
476	76:18-6.85	40	278154.13	1270060.18	-	Картометрический; 0.1	КН76:18:011118
477	76:18-6.85	41	278152.51	1270047.18	-	Картометрический; 0.1	КН76:18:011118
478	76:18-6.85	42	278150.73	1270030.98	-	Картометрический; 0.1	КН76:18:011118
479	76:18-6.85	43	278149.56	1270016.68	-	Картометрический; 0.1	КН76:18:011118
480	76:18-6.85	44	278147.06	1270008.29	-	Картометрический; 0.1	КН76:18:011118

\_\_\_\_\_

М.П.

\_\_\_\_\_

\_\_\_\_\_

Раздел 11

## КАДАСТРОВЫЙ ПЛАН ТЕРРИТОРИИ

Лист № 33	раздела 11	Всего листов раздела 11: 745	Всего разделов: 12	Всего листов: 801
« 10 » января 2022 г. № ****_***/****_*****				
Номер кадастрового квартала: 76:18:011122				

Сведения о характерных точках границ:							
Номер п/п	Реестровый (учетный, условный) номер	Обозначение характерных точек	Координаты		Описание закрепления на местности	Метод определения координат и средняя квадратическая погрешность положения характерной точки (M <sub>t</sub> ), м	Система координат
			X	Y			
1	2	3	4	5	6	7	8
481	76:18-6.85	45	278137.12	1269988.11	-	Картометрический; 0.1	КН76:18:011118
482	76:18-6.85	46	278135.6	1269984.5	-	Картометрический; 0.1	КН76:18:011118
483	76:18-6.85	47	278135.24	1269981.93	-	Картометрический; 0.1	КН76:18:011118
484	76:18-6.85	48	278135.95	1269978.46	-	Картометрический; 0.1	КН76:18:011118
485	76:18-6.85	49	278138.57	1269973.01	-	Картометрический; 0.1	КН76:18:011118
486	76:18-6.85	50	278155.69	1269926.98	-	Картометрический; 0.1	КН76:18:011118
487	76:18-6.85	51	278162.49	1269912.38	-	Картометрический; 0.1	КН76:18:011118
488	76:18-6.85	52	278177.88	1269870.57	-	Картометрический; 0.1	КН76:18:011118
489	76:18-6.85	53	278201.9	1269811.44	-	Картометрический; 0.1	КН76:18:011118
490	76:18-6.85	54	278213.6	1269785.9	-	Картометрический; 0.1	КН76:18:011118
491	76:18-6.85	55	278220.42	1269770.65	-	Картометрический; 0.1	КН76:18:011118
492	76:18-6.85	56	278228.97	1269750.19	-	Картометрический; 0.1	КН76:18:011118
493	76:18-6.85	57	278234.66	1269737.04	-	Картометрический; 0.1	КН76:18:011118
494	76:18-6.85	58	278236.47	1269734.94	-	Картометрический; 0.1	КН76:18:011118
495	76:18-6.85	59	278238.31	1269733.97	-	Картометрический; 0.1	КН76:18:011118

\_\_\_\_\_

М.П.

\_\_\_\_\_

\_\_\_\_\_

Раздел 11

## КАДАСТРОВЫЙ ПЛАН ТЕРРИТОРИИ

Лист № 34	раздела 11	Всего листов раздела 11: 745	Всего разделов: 12	Всего листов: 801
« 10 » января 2022 г. № ****_***/****_*****				
Номер кадастрового квартала: 76:18:011122				

Сведения о характерных точках границ:							
Номер п/п	Реестровый (учетный, условный) номер	Обозначение характерных точек	Координаты		Описание закрепления на местности	Метод определения координат и средняя квадратическая погрешность положения характерной точки (M <sub>t</sub> ), м	Система координат
			X	Y			
1	2	3	4	5	6	7	8
496	76:18-6.85	60	278241.14	1269733.44	-	Картометрический; 0.1	КН76:18:011118
497	76:18-6.85	61	278243.69	1269733.59	-	Картометрический; 0.1	КН76:18:011118
498	76:18-6.85	62	278246.09	1269734.49	-	Картометрический; 0.1	КН76:18:011118
499	76:18-6.85	63	278278.53	1269757.39	-	Картометрический; 0.1	КН76:18:011118
500	76:18-6.85	1	278281.42	1269758.88	-	Картометрический; 0.1	КН76:18:011118
501	76:18-6.72	1	278505.86	1269657.31	-	Картометрический; 0.1	КН76:18:010901
502	76:18-6.72	2	278504.41	1269661.04	-	Картометрический; 0.1	КН76:18:010901
503	76:18-6.72	3	278474.07	1269649.12	-	Картометрический; 0.1	КН76:18:010901
504	76:18-6.72	4	278414.35	1269624.77	-	Картометрический; 0.1	КН76:18:010901
505	76:18-6.72	5	278388.17	1269614.03	-	Картометрический; 0.1	КН76:18:010901
506	76:18-6.72	6	278364.37	1269604.06	-	Картометрический; 0.1	КН76:18:010901
507	76:18-6.72	7	278348.1	1269648.2	-	Картометрический; 0.1	КН76:18:010901
508	76:18-6.72	8	278331.66	1269690.62	-	Картометрический; 0.1	КН76:18:010901
509	76:18-6.72	9	278373.23	1269707.83	-	Картометрический; 0.1	КН76:18:010901
510	76:18-6.72	10	278407.52	1269722.13	-	Картометрический; 0.1	КН76:18:010901

\_\_\_\_\_

М.П.

\_\_\_\_\_

\_\_\_\_\_

Раздел 11

## КАДАСТРОВЫЙ ПЛАН ТЕРРИТОРИИ

Лист № 35	раздела 11	Всего листов раздела 11: 745	Всего разделов: 12	Всего листов: 801
-----------	------------	------------------------------	--------------------	-------------------

« 10 » января 2022 г. № \*\*\*\*\_\*\*\*/\*\*\*\*\_\*\*\*\*\*

Номер кадастрового квартала: 76:18:011122

Сведения о характерных точках границ:

Номер п/п	Реестровый (учетный, условный) номер	Обозначение характерных точек	Координаты		Описание закрепления на местности	Метод определения координат и средняя квадратическая погрешность положения характерной точки (M <sub>t</sub> ), м	Система координат
			X	Y			
1	2	3	4	5	6	7	8
511	76:18-6.72	11	278435.35	1269734.34	-	Картометрический; 0.1	КН76:18:010901
512	76:18-6.72	12	278470.2	1269748.38	-	Картометрический; 0.1	КН76:18:010901
513	76:18-6.72	13	278468.7	1269752.09	-	Картометрический; 0.1	КН76:18:010901
514	76:18-6.72	14	278433.8	1269738.03	-	Картометрический; 0.1	КН76:18:010901
515	76:18-6.72	15	278405.94	1269725.8	-	Картометрический; 0.1	КН76:18:010901
516	76:18-6.72	16	278371.7	1269711.52	-	Картометрический; 0.1	КН76:18:010901
517	76:18-6.72	17	278330.25	1269694.37	-	Картометрический; 0.1	КН76:18:010901
518	76:18-6.72	18	278319.37	1269723.81	-	Картометрический; 0.1	КН76:18:010901
519	76:18-6.72	19	278306.86	1269757.89	-	Картометрический; 0.1	КН76:18:010901
520	76:18-6.72	20	278295.3	1269788.91	-	Картометрический; 0.1	КН76:18:010901
521	76:18-6.72	21	278331.58	1269803.3	-	Картометрический; 0.1	КН76:18:010901
522	76:18-6.72	22	278368.9	1269817.48	-	Картометрический; 0.1	КН76:18:010901
523	76:18-6.72	23	278404.88	1269831.54	-	Картометрический; 0.1	КН76:18:010901
524	76:18-6.72	24	278437.45	1269844.85	-	Картометрический; 0.1	КН76:18:010901
525	76:18-6.72	25	278435.94	1269848.55	-	Картометрический; 0.1	КН76:18:010901

\_\_\_\_\_

М.П.

\_\_\_\_\_

\_\_\_\_\_



Раздел 11

## КАДАСТРОВЫЙ ПЛАН ТЕРРИТОРИИ

Лист № 36	раздела 11	Всего листов раздела 11: 745	Всего разделов: 12	Всего листов: 801
« 10 » января 2022 г. № ****_***/****_*****				
Номер кадастрового квартала: 76:18:011122				

Сведения о характерных точках границ:							
Номер п/п	Реестровый (учетный, условный) номер	Обозначение характерных точек	Координаты		Описание закрепления на местности	Метод определения координат и средняя квадратическая погрешность положения характерной точки (M <sub>t</sub> ), м	Система координат
			X	Y			
1	2	3	4	5	6	7	8
526	76:18-6.72	26	278403.4	1269835.25	-	Картометрический; 0.1	КН76:18:010901
527	76:18-6.72	27	278367.46	1269821.21	-	Картометрический; 0.1	КН76:18:010901
528	76:18-6.72	28	278330.13	1269807.03	-	Картометрический; 0.1	КН76:18:010901
529	76:18-6.72	29	278293.92	1269792.66	-	Картометрический; 0.1	КН76:18:010901
530	76:18-6.72	30	278282.03	1269824.83	-	Картометрический; 0.1	КН76:18:010901
531	76:18-6.72	31	278269.08	1269857.52	-	Картометрический; 0.1	КН76:18:010901
532	76:18-6.72	32	278258.29	1269883.02	-	Картометрический; 0.1	КН76:18:010901
533	76:18-6.72	33	278286.42	1269895.25	-	Картометрический; 0.1	КН76:18:010901
534	76:18-6.72	34	278314.42	1269907.02	-	Картометрический; 0.1	КН76:18:010901
535	76:18-6.72	35	278338.47	1269917.37	-	Картометрический; 0.1	КН76:18:010901
536	76:18-6.72	36	278360.32	1269926.37	-	Картометрический; 0.1	КН76:18:010901
537	76:18-6.72	37	278358.81	1269930.06	-	Картометрический; 0.1	КН76:18:010901
538	76:18-6.72	38	278336.92	1269921.06	-	Картометрический; 0.1	КН76:18:010901
539	76:18-6.72	39	278312.86	1269910.7	-	Картометрический; 0.1	КН76:18:010901
540	76:18-6.72	40	278284.84	1269898.93	-	Картометрический; 0.1	КН76:18:010901

\_\_\_\_\_

М.П.

\_\_\_\_\_

\_\_\_\_\_

Раздел 11

## КАДАСТРОВЫЙ ПЛАН ТЕРРИТОРИИ

Лист № 37	раздела 11	Всего листов раздела 11: 745	Всего разделов: 12	Всего листов: 801
-----------	------------	------------------------------	--------------------	-------------------

« 10 » января 2022 г. № \*\*\*\*\_\*\*\*/\*\*\*\*\_\*\*\*\*\*

Номер кадастрового квартала: 76:18:011122

Сведения о характерных точках границ:

Номер п/п	Реестровый (учетный, условный) номер	Обозначение характерных точек	Координаты		Описание закрепления на местности	Метод определения координат и средняя квадратическая погрешность положения характерной точки (M <sub>t</sub> ), м	Система координат
			X	Y			
1	2	3	4	5	6	7	8
541	76:18-6.72	41	278253.05	1269885.1	-	Картометрический; 0.1	КН76:18:010901
542	76:18-6.72	42	278265.38	1269856	-	Картометрический; 0.1	КН76:18:010901
543	76:18-6.72	43	278278.29	1269823.4	-	Картометрический; 0.1	КН76:18:010901
544	76:18-6.72	44	278290.59	1269790.11	-	Картометрический; 0.1	КН76:18:010901
545	76:18-6.72	45	278281.58	1269769.17	-	Картометрический; 0.1	КН76:18:010901
546	76:18-6.72	46	278280.32	1269766.17	-	Картометрический; 0.1	КН76:18:010901
547	76:18-6.72	47	278282.7	1269761.55	-	Картометрический; 0.1	КН76:18:010901
548	76:18-6.72	48	278285.26	1269767.61	-	Картометрический; 0.1	КН76:18:010901
549	76:18-6.72	49	278292.61	1269784.68	-	Картометрический; 0.1	КН76:18:010901
550	76:18-6.72	50	278303.1	1269756.5	-	Картометрический; 0.1	КН76:18:010901
551	76:18-6.72	51	278315.62	1269722.43	-	Картометрический; 0.1	КН76:18:010901
552	76:18-6.72	52	278326.53	1269692.88	-	Картометрический; 0.1	КН76:18:010901
553	76:18-6.72	53	278285.94	1269676.92	-	Картометрический; 0.1	КН76:18:010901
554	76:18-6.72	54	278242.85	1269659.88	-	Картометрический; 0.1	КН76:18:010901
555	76:18-6.72	55	278244.33	1269656.17	-	Картометрический; 0.1	КН76:18:010901

\_\_\_\_\_

М.П.

\_\_\_\_\_

\_\_\_\_\_

Раздел 11

## КАДАСТРОВЫЙ ПЛАН ТЕРРИТОРИИ

Лист № 38	раздела 11	Всего листов раздела 11: 745	Всего разделов: 12	Всего листов: 801
-----------	------------	------------------------------	--------------------	-------------------

« 10 » января 2022 г. № \*\*\*\*\_\*\*\*/\*\*\*\*\_\*\*\*\*\*

Номер кадастрового квартала: 76:18:011122

Сведения о характерных точках границ:

Номер п/п	Реестровый (учетный, условный) номер	Обозначение характерных точек	Координаты		Описание закрепления на местности	Метод определения координат и средняя квадратическая погрешность положения характерной точки (Mt), м	Система координат
			X	Y			
1	2	3	4	5	6	7	8
556	76:18-6.72	56	278287.4	1269673.2	-	Картометрический; 0.1	КН76:18:010901
557	76:18-6.72	57	278327.95	1269689.13	-	Картометрический; 0.1	КН76:18:010901
558	76:18-6.72	58	278344.35	1269646.78	-	Картометрический; 0.1	КН76:18:010901
559	76:18-6.72	59	278362.07	1269598.75	-	Картометрический; 0.1	КН76:18:010901
560	76:18-6.72	60	278389.7	1269610.34	-	Картометрический; 0.1	КН76:18:010901
561	76:18-6.72	61	278415.86	1269621.06	-	Картометрический; 0.1	КН76:18:010901
562	76:18-6.72	62	278475.55	1269645.41	-	Картометрический; 0.1	КН76:18:010901
563	76:18-6.72	1	278505.86	1269657.31	-	Картометрический; 0.1	КН76:18:010901
564	76:00-6.738(1)	1	278477.16	1269056.27	_____	Картометрический; 5	76.1
565	76:00-6.738(1)	2	278482.73	1269059.83	_____	Картометрический; 5	76.1
566	76:00-6.738(1)	3	278486.4	1269062.57	_____	Картометрический; 5	76.1
567	76:00-6.738(1)	4	278494.03	1269064.62	_____	Картометрический; 5	76.1
568	76:00-6.738(1)	5	278501.29	1269067.73	_____	Картометрический; 5	76.1
569	76:00-6.738(1)	6	278504.3	1269069.37	_____	Картометрический; 5	76.1
570	76:00-6.738(1)	7	278509.51	1269072.83	_____	Картометрический; 5	76.1

\_\_\_\_\_

полное наименование должности

М.П.

\_\_\_\_\_

подпись

\_\_\_\_\_

инициалы, фамилия

Раздел 11

## КАДАСТРОВЫЙ ПЛАН ТЕРРИТОРИИ

Лист № 39	раздела 11	Всего листов раздела 11: 745	Всего разделов: 12	Всего листов: 801
-----------	------------	------------------------------	--------------------	-------------------

« 10 » января 2022 г. № \*\*\*\*\_\*\*\*/\*\*\*\*\_\*\*\*\*\*

Номер кадастрового квартала: 76:18:011122

Сведения о характерных точках границ:

Номер п/п	Реестровый (учетный, условный) номер	Обозначение характерных точек	Координаты		Описание закрепления на местности	Метод определения координат и средняя квадратическая погрешность положения характерной точки (Mt), м	Система координат
			X	Y			
1	2	3	4	5	6	7	8
571	76:00-6.738(1)	8	278517.48	1269079.93	_____	Картометрический; 5	76.1
572	76:00-6.738(1)	9	278521.48	1269084.66	_____	Картометрический; 5	76.1
573	76:00-6.738(1)	10	278525.36	1269089.77	_____	Картометрический; 5	76.1
574	76:00-6.738(1)	11	278531.27	1269098.05	_____	Картометрический; 5	76.1
575	76:00-6.738(1)	12	278533.05	1269101.12	_____	Картометрический; 5	76.1
576	76:00-6.738(1)	13	278535.94	1269106.09	_____	Картометрический; 5	76.1
577	76:00-6.738(1)	14	278539.55	1269114.32	_____	Картометрический; 5	76.1
578	76:00-6.738(1)	15	278541.32	1269120.11	_____	Картометрический; 5	76.1
579	76:00-6.738(1)	16	278542.25	1269124.56	_____	Картометрический; 5	76.1
580	76:00-6.738(1)	17	278542.96	1269130.03	_____	Картометрический; 5	76.1
581	76:00-6.738(1)	18	278546.52	1269136.68	_____	Картометрический; 5	76.1
582	76:00-6.738(1)	19	278548.7	1269142.67	_____	Картометрический; 5	76.1
583	76:00-6.738(1)	20	278549.76	1269146.84	_____	Картометрический; 5	76.1
584	76:00-6.738(1)	21	278551.03	1269157.15	_____	Картометрический; 5	76.1
585	76:00-6.738(1)	22	278550.46	1269166.9	_____	Картометрический; 5	76.1

\_\_\_\_\_

полное наименование должности

М.П.

\_\_\_\_\_

подпись

\_\_\_\_\_

инициалы, фамилия

Раздел 11

## КАДАСТРОВЫЙ ПЛАН ТЕРРИТОРИИ

Лист № 40	раздела 11	Всего листов раздела 11: 745	Всего разделов: 12	Всего листов: 801
-----------	------------	------------------------------	--------------------	-------------------

« 10 » января 2022 г. № \*\*\*\*\_\*\*\*/\*\*\*\*\_\*\*\*\*\*

Номер кадастрового квартала: 76:18:011122

Сведения о характерных точках границ:

Номер п/п	Реестровый (учетный, условный) номер	Обозначение характерных точек	Координаты		Описание закрепления на местности	Метод определения координат и средняя квадратическая погрешность положения характерной точки (Mt), м	Система координат
			X	Y			
1	2	3	4	5	6	7	8
586	76:00-6.738(1)	23	278549.85	1269170.12	_____	Картометрический; 5	76.1
587	76:00-6.738(1)	24	278551.34	1269174.06	_____	Картометрический; 5	76.1
588	76:00-6.738(1)	25	278554.41	1269180.97	_____	Картометрический; 5	76.1
589	76:00-6.738(1)	26	278556.08	1269185.85	_____	Картометрический; 5	76.1
590	76:00-6.738(1)	27	278557.55	1269191.77	_____	Картометрический; 5	76.1
591	76:00-6.738(1)	28	278558.68	1269203.1	_____	Картометрический; 5	76.1
592	76:00-6.738(1)	29	278558.3	1269209.91	_____	Картометрический; 5	76.1
593	76:00-6.738(1)	30	278561.93	1269219.94	_____	Картометрический; 5	76.1
594	76:00-6.738(1)	31	278563.18	1269225.52	_____	Картометрический; 5	76.1
595	76:00-6.738(1)	32	278564.3	1269231.41	_____	Картометрический; 5	76.1
596	76:00-6.738(1)	33	278565.8	1269239.68	_____	Картометрический; 5	76.1
597	76:00-6.738(1)	34	278566.57	1269249.1	_____	Картометрический; 5	76.1
598	76:00-6.738(1)	35	278567.12	1269255.34	_____	Картометрический; 5	76.1
599	76:00-6.738(1)	36	278567.77	1269262.56	_____	Картометрический; 5	76.1
600	76:00-6.738(1)	37	278569.68	1269270.33	_____	Картометрический; 5	76.1

\_\_\_\_\_

полное наименование должности

М.П.

\_\_\_\_\_

подпись

\_\_\_\_\_

инициалы, фамилия

Раздел 11

## КАДАСТРОВЫЙ ПЛАН ТЕРРИТОРИИ

Лист № 41	раздела 11	Всего листов раздела 11: 745	Всего разделов: 12	Всего листов: 801
-----------	------------	------------------------------	--------------------	-------------------

« 10 » января 2022 г. № \*\*\*\*\_\*\*\*/\*\*\*\*\_\*\*\*\*\*

Номер кадастрового квартала: 76:18:011122

Сведения о характерных точках границ:

Номер п/п	Реестровый (учетный, условный) номер	Обозначение характерных точек	Координаты		Описание закрепления на местности	Метод определения координат и средняя квадратическая погрешность положения характерной точки (Mt), м	Система координат
			X	Y			
1	2	3	4	5	6	7	8
601	76:00-6.738(1)	38	278571.98	1269282.47	_____	Картометрический; 5	76.1
602	76:00-6.738(1)	39	278571.81	1269292.05	_____	Картометрический; 5	76.1
603	76:00-6.738(1)	40	278570.91	1269297.75	_____	Картометрический; 5	76.1
604	76:00-6.738(1)	41	278569.6	1269303.08	_____	Картометрический; 5	76.1
605	76:00-6.738(1)	42	278570.16	1269310.82	_____	Картометрический; 5	76.1
606	76:00-6.738(1)	43	278569.46	1269321.98	_____	Картометрический; 5	76.1
607	76:00-6.738(1)	44	278566.95	1269331.36	_____	Картометрический; 5	76.1
608	76:00-6.738(1)	45	278568.82	1269337.24	_____	Картометрический; 5	76.1
609	76:00-6.738(1)	46	278570.64	1269345.13	_____	Картометрический; 5	76.1
610	76:00-6.738(1)	47	278571.56	1269351.39	_____	Картометрический; 5	76.1
611	76:00-6.738(1)	48	278572.06	1269356.94	_____	Картометрический; 5	76.1
612	76:00-6.738(1)	49	278574.42	1269365	_____	Картометрический; 5	76.1
613	76:00-6.738(1)	50	278577.07	1269374.1	_____	Картометрический; 5	76.1
614	76:00-6.738(1)	51	278577.98	1269378.87	_____	Картометрический; 5	76.1
615	76:00-6.738(1)	52	278578.87	1269387.97	_____	Картометрический; 5	76.1

\_\_\_\_\_

полное наименование должности

М.П.

\_\_\_\_\_

подпись

\_\_\_\_\_

инициалы, фамилия

Раздел 11

## КАДАСТРОВЫЙ ПЛАН ТЕРРИТОРИИ

Лист № 42	раздела 11	Всего листов раздела 11: 745	Всего разделов: 12	Всего листов: 801
-----------	------------	------------------------------	--------------------	-------------------

« 10 » января 2022 г. № \*\*\*\*\_\*\*\*/\*\*\*\*\_\*\*\*\*\*

Номер кадастрового квартала: 76:18:011122

Сведения о характерных точках границ:

Номер п/п	Реестровый (учетный, условный) номер	Обозначение характерных точек	Координаты		Описание закрепления на местности	Метод определения координат и средняя квадратическая погрешность положения характерной точки (Mt), м	Система координат
			X	Y			
1	2	3	4	5	6	7	8
616	76:00-6.738(1)	53	278578.9	1269393.22	_____	Картометрический; 5	76.1
617	76:00-6.738(1)	54	278579.14	1269404.12	_____	Картометрический; 5	76.1
618	76:00-6.738(1)	55	278579.43	1269418.24	_____	Картометрический; 5	76.1
619	76:00-6.738(1)	56	278580.08	1269427.19	_____	Картометрический; 5	76.1
620	76:00-6.738(1)	57	278580.18	1269432.59	_____	Картометрический; 5	76.1
621	76:00-6.738(1)	58	278579.92	1269439.85	_____	Картометрический; 5	76.1
622	76:00-6.738(1)	59	278579.5	1269444.73	_____	Картометрический; 5	76.1
623	76:00-6.738(1)	60	278578.43	1269452.72	_____	Картометрический; 5	76.1
624	76:00-6.738(1)	61	278578.04	1269456.19	_____	Картометрический; 5	76.1
625	76:00-6.738(1)	62	278577.3	1269460.83	_____	Картометрический; 5	76.1
626	76:00-6.738(1)	63	278576.66	1269463.94	_____	Картометрический; 5	76.1
627	76:00-6.738(1)	64	278578.63	1269466.43	_____	Картометрический; 5	76.1
628	76:00-6.738(1)	65	278581.26	1269469.97	_____	Картометрический; 5	76.1
629	76:00-6.738(1)	66	278586.04	1269478.23	_____	Картометрический; 5	76.1
630	76:00-6.738(1)	67	278588.09	1269483.06	_____	Картометрический; 5	76.1

\_\_\_\_\_

полное наименование должности

М.П.

\_\_\_\_\_

подпись

\_\_\_\_\_

инициалы, фамилия

Раздел 11

## КАДАСТРОВЫЙ ПЛАН ТЕРРИТОРИИ

Лист № 43	раздела 11	Всего листов раздела 11: 745	Всего разделов: 12	Всего листов: 801
« 10 » января 2022 г. № ****_***/****_*****				
Номер кадастрового квартала: 76:18:011122				

Сведения о характерных точках границ:							
Номер п/п	Реестровый (учетный, условный) номер	Обозначение характерных точек	Координаты		Описание закрепления на местности	Метод определения координат и средняя квадратическая погрешность положения характерной точки (M <sub>t</sub> ), м	Система координат
			X	Y			
1	2	3	4	5	6	7	8
631	76:00-6.738(1)	68	278590.71	1269492.37	_____	Картометрический; 5	76.1
632	76:00-6.738(1)	69	278591.27	1269496.01	_____	Картометрический; 5	76.1
633	76:00-6.738(1)	70	278593.04	1269502.06	_____	Картометрический; 5	76.1
634	76:00-6.738(1)	71	278594.3	1269505.87	_____	Картометрический; 5	76.1
635	76:00-6.738(1)	72	278595.72	1269511.05	_____	Картометрический; 5	76.1
636	76:00-6.738(1)	73	278597.24	1269518.1	_____	Картометрический; 5	76.1
637	76:00-6.738(1)	74	278600.37	1269525.89	_____	Картометрический; 5	76.1
638	76:00-6.738(1)	75	278604.21	1269534.03	_____	Картометрический; 5	76.1
639	76:00-6.738(1)	76	278606.86	1269539.93	_____	Картометрический; 5	76.1
640	76:00-6.738(1)	77	278609.7	1269546.99	_____	Картометрический; 5	76.1
641	76:00-6.738(1)	78	278611.86	1269553.29	_____	Картометрический; 5	76.1
642	76:00-6.738(1)	79	278614.79	1269559.68	_____	Картометрический; 5	76.1
643	76:00-6.738(1)	80	278616.24	1269563.7	_____	Картометрический; 5	76.1
644	76:00-6.738(1)	81	278617.63	1269568.45	_____	Картометрический; 5	76.1
645	76:00-6.738(1)	82	278619.12	1269576.85	_____	Картометрический; 5	76.1

\_\_\_\_\_

полное наименование должности

М.П.

\_\_\_\_\_

подпись

\_\_\_\_\_

инициалы, фамилия



Раздел 11

## КАДАСТРОВЫЙ ПЛАН ТЕРРИТОРИИ

Лист № 44	раздела 11	Всего листов раздела 11: 745	Всего разделов: 12	Всего листов: 801
-----------	------------	------------------------------	--------------------	-------------------

« 10 » января 2022 г. № \*\*\*\*\_\*\*\*/\*\*\*\*\_\*\*\*\*\*

Номер кадастрового квартала: 76:18:011122

Сведения о характерных точках границ:

Номер п/п	Реестровый (учетный, условный) номер	Обозначение характерных точек	Координаты		Описание закрепления на местности	Метод определения координат и средняя квадратическая погрешность положения характерной точки (M <sub>t</sub> ), м	Система координат
			X	Y			
1	2	3	4	5	6	7	8
646	76:00-6.738(1)	83	278619.35	1269585.26	_____	Картометрический; 5	76.1
647	76:00-6.738(1)	84	278618.89	1269590.48	_____	Картометрический; 5	76.1
648	76:00-6.738(1)	85	278618.2	1269594.6	_____	Картометрический; 5	76.1
649	76:00-6.738(1)	86	278617.18	1269598.88	_____	Картометрический; 5	76.1
650	76:00-6.738(1)	87	278616.86	1269602.2	_____	Картометрический; 5	76.1
651	76:00-6.738(1)	88	278614.95	1269609.9	_____	Картометрический; 5	76.1
652	76:00-6.738(1)	89	278613.4	1269614.06	_____	Картометрический; 5	76.1
653	76:00-6.738(1)	90	278609.83	1269622.48	_____	Картометрический; 5	76.1
654	76:00-6.738(1)	91	278608.09	1269627.94	_____	Картометрический; 5	76.1
655	76:00-6.738(1)	92	278607.06	1269634.5	_____	Картометрический; 5	76.1
656	76:00-6.738(1)	93	278603.81	1269645.26	_____	Картометрический; 5	76.1
657	76:00-6.738(1)	94	278600.73	1269651.76	_____	Картометрический; 5	76.1
658	76:00-6.738(1)	95	278599	1269654.72	_____	Картометрический; 5	76.1
659	76:00-6.738(1)	96	278596.82	1269662.23	_____	Картометрический; 5	76.1
660	76:00-6.738(1)	97	278595.17	1269668.8	_____	Картометрический; 5	76.1

\_\_\_\_\_

полное наименование должности

М.П.

\_\_\_\_\_

подпись

\_\_\_\_\_

инициалы, фамилия

Раздел 11

## КАДАСТРОВЫЙ ПЛАН ТЕРРИТОРИИ

Лист № 45	раздела 11	Всего листов раздела 11: 745	Всего разделов: 12	Всего листов: 801
-----------	------------	------------------------------	--------------------	-------------------

« 10 » января 2022 г. № \*\*\*\*\_\*\*\*/\*\*\*\*\_\*\*\*\*\*

Номер кадастрового квартала: 76:18:011122

Сведения о характерных точках границ:

Номер п/п	Реестровый (учетный, условный) номер	Обозначение характерных точек	Координаты		Описание закрепления на местности	Метод определения координат и средняя квадратическая погрешность положения характерной точки (M <sub>t</sub> ), м	Система координат
			X	Y			
1	2	3	4	5	6	7	8
661	76:00-6.738(1)	98	278592.24	1269677.23	_____	Картометрический; 5	76.1
662	76:00-6.738(1)	99	278590.34	1269681.43	_____	Картометрический; 5	76.1
663	76:00-6.738(1)	100	278588.82	1269684.49	_____	Картометрический; 5	76.1
664	76:00-6.738(1)	101	278587.22	1269687.42	_____	Картометрический; 5	76.1
665	76:00-6.738(1)	102	278583.99	1269692.33	_____	Картометрический; 5	76.1
666	76:00-6.738(1)	103	278582.36	1269694.9	_____	Картометрический; 5	76.1
667	76:00-6.738(1)	104	278580.46	1269700	_____	Картометрический; 5	76.1
668	76:00-6.738(1)	105	278578.25	1269704.88	_____	Картометрический; 5	76.1
669	76:00-6.738(1)	106	278575.94	1269709.22	_____	Картометрический; 5	76.1
670	76:00-6.738(1)	107	278573.44	1269713.47	_____	Картометрический; 5	76.1
671	76:00-6.738(1)	108	278571.43	1269719.38	_____	Картометрический; 5	76.1
672	76:00-6.738(1)	109	278568.71	1269725.73	_____	Картометрический; 5	76.1
673	76:00-6.738(1)	110	278567.04	1269728.97	_____	Картометрический; 5	76.1
674	76:00-6.738(1)	111	278565.29	1269732.95	_____	Картометрический; 5	76.1
675	76:00-6.738(1)	112	278562.82	1269737.83	_____	Картометрический; 5	76.1

\_\_\_\_\_

полное наименование должности

М.П.

\_\_\_\_\_

подпись

\_\_\_\_\_

инициалы, фамилия

Раздел 11

## КАДАСТРОВЫЙ ПЛАН ТЕРРИТОРИИ

Лист № 46	раздела 11	Всего листов раздела 11: 745	Всего разделов: 12	Всего листов: 801
« 10 » января 2022 г. № ****_***/****_*****				
Номер кадастрового квартала: 76:18:011122				

Сведения о характерных точках границ:							
Номер п/п	Реестровый (учетный, условный) номер	Обозначение характерных точек	Координаты		Описание закрепления на местности	Метод определения координат и средняя квадратическая погрешность положения характерной точки (Mt), м	Система координат
			X	Y			
1	2	3	4	5	6	7	8
676	76:00-6.738(1)	113	278560.89	1269741.82	_____	Картометрический; 5	76.1
677	76:00-6.738(1)	114	278559.2	1269747.23	_____	Картометрический; 5	76.1
678	76:00-6.738(1)	115	278556.12	1269754.59	_____	Картометрический; 5	76.1
679	76:00-6.738(1)	116	278554.05	1269758.51	_____	Картометрический; 5	76.1
680	76:00-6.738(1)	117	278552.19	1269761.7	_____	Картометрический; 5	76.1
681	76:00-6.738(1)	118	278551.16	1269765	_____	Картометрический; 5	76.1
682	76:00-6.738(1)	119	278553.39	1269775.84	_____	Картометрический; 5	76.1
683	76:00-6.738(1)	120	278553.65	1269783.48	_____	Картометрический; 5	76.1
684	76:00-6.738(1)	121	278552.61	1269792.36	_____	Картометрический; 5	76.1
685	76:00-6.738(1)	122	278550.21	1269800.74	_____	Картометрический; 5	76.1
686	76:00-6.738(1)	123	278548.62	1269804.58	_____	Картометрический; 5	76.1
687	76:00-6.738(1)	124	278546.85	1269808.1	_____	Картометрический; 5	76.1
688	76:00-6.738(1)	125	278543.85	1269816.53	_____	Картометрический; 5	76.1
689	76:00-6.738(1)	126	278541.6	1269820.88	_____	Картометрический; 5	76.1
690	76:00-6.738(1)	127	278538.58	1269828.22	_____	Картометрический; 5	76.1

\_\_\_\_\_

полное наименование должности

М.П.

\_\_\_\_\_

подпись

\_\_\_\_\_

инициалы, фамилия

Раздел 11

## КАДАСТРОВЫЙ ПЛАН ТЕРРИТОРИИ

Лист № 47	раздела 11	Всего листов раздела 11: 745	Всего разделов: 12	Всего листов: 801
« 10 » января 2022 г. № ****_***/****_*****				
Номер кадастрового квартала: 76:18:011122				

Сведения о характерных точках границ:							
Номер п/п	Реестровый (учетный, условный) номер	Обозначение характерных точек	Координаты		Описание закрепления на местности	Метод определения координат и средняя квадратическая погрешность положения характерной точки (Mt), м	Система координат
			X	Y			
1	2	3	4	5	6	7	8
691	76:00-6.738(1)	128	278532.69	1269842.39	_____	Картометрический; 5	76.1
692	76:00-6.738(1)	129	278530.79	1269847.64	_____	Картометрический; 5	76.1
693	76:00-6.738(1)	130	278528.62	1269853.14	_____	Картометрический; 5	76.1
694	76:00-6.738(1)	131	278526.88	1269857	_____	Картометрический; 5	76.1
695	76:00-6.738(1)	132	278524.67	1269861.2	_____	Картометрический; 5	76.1
696	76:00-6.738(1)	133	278521.56	1269865.94	_____	Картометрический; 5	76.1
697	76:00-6.738(1)	134	278517.92	1269870.59	_____	Картометрический; 5	76.1
698	76:00-6.738(1)	135	278515.28	1269878.49	_____	Картометрический; 5	76.1
699	76:00-6.738(1)	136	278510.6	1269904.87	_____	Картометрический; 5	76.1
700	76:00-6.738(1)	137	278509.78	1269908.65	_____	Картометрический; 5	76.1
701	76:00-6.738(1)	138	278500.03	1269946.38	_____	Картометрический; 5	76.1
702	76:00-6.738(1)	139	278493.77	1269969.64	_____	Картометрический; 5	76.1
703	76:00-6.738(1)	140	278491.06	1269978.32	_____	Картометрический; 5	76.1
704	76:00-6.738(1)	141	278490.32	1269983	_____	Картометрический; 5	76.1
705	76:00-6.738(1)	142	278488.05	1269994.86	_____	Картометрический; 5	76.1

\_\_\_\_\_

полное наименование должности

М.П.

\_\_\_\_\_

подпись

\_\_\_\_\_

инициалы, фамилия

Раздел 11

## КАДАСТРОВЫЙ ПЛАН ТЕРРИТОРИИ

Лист № 48	раздела 11	Всего листов раздела 11: 745	Всего разделов: 12	Всего листов: 801
« 10 » января 2022 г. № ****_***/****_*****				
Номер кадастрового квартала: 76:18:011122				

Сведения о характерных точках границ:							
Номер п/п	Реестровый (учетный, условный) номер	Обозначение характерных точек	Координаты		Описание закрепления на местности	Метод определения координат и средняя квадратическая погрешность положения характерной точки (M <sub>t</sub> ), м	Система координат
			X	Y			
1	2	3	4	5	6	7	8
706	76:00-6.738(1)	143	278483.32	1270016.13	_____	Картометрический; 5	76.1
707	76:00-6.738(1)	144	278477.96	1270036.6	_____	Картометрический; 5	76.1
708	76:00-6.738(1)	145	278474.37	1270053.21	_____	Картометрический; 5	76.1
709	76:00-6.738(1)	146	278464	1270100.69	_____	Картометрический; 5	76.1
710	76:00-6.738(1)	147	278460.3	1270120.06	_____	Картометрический; 5	76.1
711	76:00-6.738(1)	148	278459.53	1270123.48	_____	Картометрический; 5	76.1
712	76:00-6.738(1)	149	278457.2	1270132.28	_____	Картометрический; 5	76.1
713	76:00-6.738(1)	150	278456.87	1270136.27	_____	Картометрический; 5	76.1
714	76:00-6.738(1)	151	278456.19	1270140.52	_____	Картометрический; 5	76.1
715	76:00-6.738(1)	152	278455.17	1270144.91	_____	Картометрический; 5	76.1
716	76:00-6.738(1)	153	278452.97	1270151.49	_____	Картометрический; 5	76.1
717	76:00-6.738(1)	154	278449.76	1270173.33	_____	Картометрический; 5	76.1
718	76:00-6.738(1)	155	278448.01	1270187.82	_____	Картометрический; 5	76.1
719	76:00-6.738(1)	156	278444.22	1270215.89	_____	Картометрический; 5	76.1
720	76:00-6.738(1)	157	278444.03	1270221.17	_____	Картометрический; 5	76.1

\_\_\_\_\_

полное наименование должности

М.П.

\_\_\_\_\_

подпись

\_\_\_\_\_

инициалы, фамилия

Раздел 11

## КАДАСТРОВЫЙ ПЛАН ТЕРРИТОРИИ

Лист № 49	раздела 11	Всего листов раздела 11: 745	Всего разделов: 12	Всего листов: 801
« 10 » января 2022 г. № ****_***/****_*****				
Номер кадастрового квартала: 76:18:011122				

Сведения о характерных точках границ:							
Номер п/п	Реестровый (учетный, условный) номер	Обозначение характерных точек	Координаты		Описание закрепления на местности	Метод определения координат и средняя квадратическая погрешность положения характерной точки (Mt), м	Система координат
			X	Y			
1	2	3	4	5	6	7	8
721	76:00-6.738(1)	158	278442.87	1270235.15	_____	Картометрический; 5	76.1
722	76:00-6.738(1)	159	278442.49	1270238.32	_____	Картометрический; 5	76.1
723	76:00-6.738(1)	160	278439.66	1270256.9	_____	Картометрический; 5	76.1
724	76:00-6.738(1)	161	278430.09	1270324.71	_____	Картометрический; 5	76.1
725	76:00-6.738(1)	162	278438.66	1270330.44	_____	Картометрический; 5	76.1
726	76:00-6.738(1)	163	278441.76	1270332.97	_____	Картометрический; 5	76.1
727	76:00-6.738(1)	164	278445.75	1270335.8	_____	Картометрический; 5	76.1
728	76:00-6.738(1)	165	278452.34	1270335.66	_____	Картометрический; 5	76.1
729	76:00-6.738(1)	166	278459.27	1270336.14	_____	Картометрический; 5	76.1
730	76:00-6.738(1)	167	278477.35	1270342.15	_____	Картометрический; 5	76.1
731	76:00-6.738(1)	168	278491.76	1270356.23	_____	Картометрический; 5	76.1
732	76:00-6.738(1)	169	278494.56	1270358.62	_____	Картометрический; 5	76.1
733	76:00-6.738(1)	170	278502.69	1270364.68	_____	Картометрический; 5	76.1
734	76:00-6.738(1)	171	278506.88	1270368.89	_____	Картометрический; 5	76.1
735	76:00-6.738(1)	172	278511.9	1270375.53	_____	Картометрический; 5	76.1

\_\_\_\_\_

полное наименование должности

М.П.

\_\_\_\_\_

подпись

\_\_\_\_\_

инициалы, фамилия

Раздел 11

## КАДАСТРОВЫЙ ПЛАН ТЕРРИТОРИИ

Лист № 50	раздела 11	Всего листов раздела 11: 745	Всего разделов: 12	Всего листов: 801
-----------	------------	------------------------------	--------------------	-------------------

« 10 » января 2022 г. № \*\*\*\*\_\*\*\*/\*\*\*\*\_\*\*\*\*\*

Номер кадастрового квартала: 76:18:011122

Сведения о характерных точках границ:

Номер п/п	Реестровый (учетный, условный) номер	Обозначение характерных точек	Координаты		Описание закрепления на местности	Метод определения координат и средняя квадратическая погрешность положения характерной точки (M <sub>t</sub> ), м	Система координат
			X	Y			
1	2	3	4	5	6	7	8
736	76:00-6.738(1)	173	278514.57	1270380.22	_____	Картометрический; 5	76.1
737	76:00-6.738(1)	174	278516.38	1270383.97	_____	Картометрический; 5	76.1
738	76:00-6.738(1)	175	278516.7	1270387.08	_____	Картометрический; 5	76.1
739	76:00-6.738(1)	176	278522.28	1270396.6	_____	Картометрический; 5	76.1
740	76:00-6.738(1)	177	278525.09	1270408.65	_____	Картометрический; 5	76.1
741	76:00-6.738(1)	178	278524.01	1270425.96	_____	Картометрический; 5	76.1
742	76:00-6.738(1)	179	278521.1	1270434.78	_____	Картометрический; 5	76.1
743	76:00-6.738(1)	180	278519.53	1270438.12	_____	Картометрический; 5	76.1
744	76:00-6.738(1)	181	278518.08	1270440.81	_____	Картометрический; 5	76.1
745	76:00-6.738(1)	182	278514.52	1270446.16	_____	Картометрический; 5	76.1
746	76:00-6.738(1)	183	278512.57	1270448.61	_____	Картометрический; 5	76.1
747	76:00-6.738(1)	184	278507.95	1270453.46	_____	Картометрический; 5	76.1
748	76:00-6.738(1)	185	278499.56	1270459.86	_____	Картометрический; 5	76.1
749	76:00-6.738(1)	186	278495.23	1270462.29	_____	Картометрический; 5	76.1
750	76:00-6.738(1)	187	278489.92	1270464.62	_____	Картометрический; 5	76.1

\_\_\_\_\_

полное наименование должности

М.П.

\_\_\_\_\_

подпись

\_\_\_\_\_

инициалы, фамилия

Раздел 11

## КАДАСТРОВЫЙ ПЛАН ТЕРРИТОРИИ

Лист № 51	раздела 11	Всего листов раздела 11: 745	Всего разделов: 12	Всего листов: 801
-----------	------------	------------------------------	--------------------	-------------------

« 10 » января 2022 г. № \*\*\*\*\_\*\*\*/\*\*\*\*\_\*\*\*\*\*

Номер кадастрового квартала: 76:18:011122

Сведения о характерных точках границ:

Номер п/п	Реестровый (учетный, условный) номер	Обозначение характерных точек	Координаты		Описание закрепления на местности	Метод определения координат и средняя квадратическая погрешность положения характерной точки (M <sub>t</sub> ), м	Система координат
			X	Y			
1	2	3	4	5	6	7	8
751	76:00-6.738(1)	188	278480.38	1270467.2	_____	Картометрический; 5	76.1
752	76:00-6.738(1)	189	278471.8	1270467.94	_____	Картометрический; 5	76.1
753	76:00-6.738(1)	190	278463.2	1270467.26	_____	Картометрический; 5	76.1
754	76:00-6.738(1)	191	278453.65	1270464.75	_____	Картометрический; 5	76.1
755	76:00-6.738(1)	192	278449	1270462.79	_____	Картометрический; 5	76.1
756	76:00-6.738(1)	193	278445.58	1270461.04	_____	Картометрический; 5	76.1
757	76:00-6.738(1)	194	278442.29	1270460.79	_____	Картометрический; 5	76.1
758	76:00-6.738(1)	195	278436.16	1270460.52	_____	Картометрический; 5	76.1
759	76:00-6.738(1)	196	278433.07	1270460.02	_____	Картометрический; 5	76.1
760	76:00-6.738(1)	197	278430.03	1270460.33	_____	Картометрический; 5	76.1
761	76:00-6.738(1)	198	278426.63	1270460.44	_____	Картометрический; 5	76.1
762	76:00-6.738(1)	199	278420.33	1270461.16	_____	Картометрический; 5	76.1
763	76:00-6.738(1)	200	278416.26	1270461.42	_____	Картометрический; 5	76.1
764	76:00-6.738(1)	201	278411.07	1270461.43	_____	Картометрический; 5	76.1
765	76:00-6.738(1)	202	278401.22	1270460.05	_____	Картометрический; 5	76.1

\_\_\_\_\_

полное наименование должности

М.П.

\_\_\_\_\_

подпись

\_\_\_\_\_

инициалы, фамилия



Раздел 11

## КАДАСТРОВЫЙ ПЛАН ТЕРРИТОРИИ

Лист № 52	раздела 11	Всего листов раздела 11: 745	Всего разделов: 12	Всего листов: 801
« 10 » января 2022 г. № ****_***/****_*****				
Номер кадастрового квартала: 76:18:011122				

Сведения о характерных точках границ:							
Номер п/п	Реестровый (учетный, условный) номер	Обозначение характерных точек	Координаты		Описание закрепления на местности	Метод определения координат и средняя квадратическая погрешность положения характерной точки (M <sub>t</sub> ), м	Система координат
			X	Y			
1	2	3	4	5	6	7	8
766	76:00-6.738(1)	203	278393.03	1270457.33	_____	Картометрический; 5	76.1
767	76:00-6.738(1)	204	278389.42	1270457.93	_____	Картометрический; 5	76.1
768	76:00-6.738(1)	205	278389.77	1270465.4	_____	Картометрический; 5	76.1
769	76:00-6.738(1)	206	278389.56	1270469.52	_____	Картометрический; 5	76.1
770	76:00-6.738(1)	207	278389.26	1270474.68	_____	Картометрический; 5	76.1
771	76:00-6.738(1)	208	278387.89	1270478.87	_____	Картометрический; 5	76.1
772	76:00-6.738(1)	209	278384.83	1270487.19	_____	Картометрический; 5	76.1
773	76:00-6.738(1)	210	278382.66	1270491.39	_____	Картометрический; 5	76.1
774	76:00-6.738(1)	211	278378.55	1270497.56	_____	Картометрический; 5	76.1
775	76:00-6.738(1)	212	278376.13	1270500.52	_____	Картометрический; 5	76.1
776	76:00-6.738(1)	213	278373.59	1270503.33	_____	Картометрический; 5	76.1
777	76:00-6.738(1)	214	278369.36	1270507.45	_____	Картометрический; 5	76.1
778	76:00-6.738(1)	215	278363.76	1270511.78	_____	Картометрический; 5	76.1
779	76:00-6.738(1)	216	278357.22	1270515.56	_____	Картометрический; 5	76.1
780	76:00-6.738(1)	217	278353.59	1270517.18	_____	Картометрический; 5	76.1

\_\_\_\_\_

полное наименование должности

М.П.

\_\_\_\_\_

подпись

\_\_\_\_\_

инициалы, фамилия

Раздел 11

## КАДАСТРОВЫЙ ПЛАН ТЕРРИТОРИИ

Лист № 53	раздела 11	Всего листов раздела 11: 745	Всего разделов: 12	Всего листов: 801
-----------	------------	------------------------------	--------------------	-------------------

« 10 » января 2022 г. № \*\*\*\*\_\*\*\*/\*\*\*\*\_\*\*\*\*\*

Номер кадастрового квартала: 76:18:011122

Сведения о характерных точках границ:

Номер п/п	Реестровый (учетный, условный) номер	Обозначение характерных точек	Координаты		Описание закрепления на местности	Метод определения координат и средняя квадратическая погрешность положения характерной точки (M <sub>t</sub> ), м	Система координат
			X	Y			
1	2	3	4	5	6	7	8
781	76:00-6.738(1)	218	278344.05	1270520.18	_____	Картометрический; 5	76.1
782	76:00-6.738(1)	219	278339.49	1270521.01	_____	Картометрический; 5	76.1
783	76:00-6.738(1)	220	278329.84	1270521.5	_____	Картометрический; 5	76.1
784	76:00-6.738(1)	221	278322.29	1270520.66	_____	Картометрический; 5	76.1
785	76:00-6.738(1)	222	278312.25	1270517.74	_____	Картометрический; 5	76.1
786	76:00-6.738(1)	223	278297.52	1270508.65	_____	Картометрический; 5	76.1
787	76:00-6.738(1)	224	278290	1270499.51	_____	Картометрический; 5	76.1
788	76:00-6.738(1)	225	278281.92	1270490.82	_____	Картометрический; 5	76.1
789	76:00-6.738(1)	226	278279.55	1270487.1	_____	Картометрический; 5	76.1
790	76:00-6.738(1)	227	278275.42	1270477.91	_____	Картометрический; 5	76.1
791	76:00-6.738(1)	228	278273.11	1270467.78	_____	Картометрический; 5	76.1
792	76:00-6.738(1)	229	278272.65	1270462.39	_____	Картометрический; 5	76.1
793	76:00-6.738(1)	230	278272.86	1270455.44	_____	Картометрический; 5	76.1
794	76:00-6.738(1)	231	278274.85	1270445.42	_____	Картометрический; 5	76.1
795	76:00-6.738(1)	232	278277.58	1270438.78	_____	Картометрический; 5	76.1

\_\_\_\_\_

полное наименование должности

М.П.

\_\_\_\_\_

подпись

\_\_\_\_\_

инициалы, фамилия

Раздел 11

## КАДАСТРОВЫЙ ПЛАН ТЕРРИТОРИИ

Лист № 54	раздела 11	Всего листов раздела 11: 745	Всего разделов: 12	Всего листов: 801
« 10 » января 2022 г. № ****_***/****_*****				
Номер кадастрового квартала: 76:18:011122				

Сведения о характерных точках границ:							
Номер п/п	Реестровый (учетный, условный) номер	Обозначение характерных точек	Координаты		Описание закрепления на местности	Метод определения координат и средняя квадратическая погрешность положения характерной точки (Mt), м	Система координат
			X	Y			
1	2	3	4	5	6	7	8
796	76:00-6.738(1)	233	278277.6	1270435.77	_____	Картометрический; 5	76.1
797	76:00-6.738(1)	234	278275.59	1270429.26	_____	Картометрический; 5	76.1
798	76:00-6.738(1)	235	278274.91	1270425.71	_____	Картометрический; 5	76.1
799	76:00-6.738(1)	236	278274.21	1270416.65	_____	Картометрический; 5	76.1
800	76:00-6.738(1)	237	278274.33	1270413.26	_____	Картометрический; 5	76.1
801	76:00-6.738(1)	238	278275.02	1270407.18	_____	Картометрический; 5	76.1
802	76:00-6.738(1)	239	278275.57	1270402.44	_____	Картометрический; 5	76.1
803	76:00-6.738(1)	240	278275.81	1270399.34	_____	Картометрический; 5	76.1
804	76:00-6.738(1)	241	278276.85	1270392.7	_____	Картометрический; 5	76.1
805	76:00-6.738(1)	242	278277.24	1270389.28	_____	Картометрический; 5	76.1
806	76:00-6.738(1)	243	278278.78	1270379.99	_____	Картометрический; 5	76.1
807	76:00-6.738(1)	244	278280.21	1270375.28	_____	Картометрический; 5	76.1
808	76:00-6.738(1)	245	278282.03	1270370.71	_____	Картометрический; 5	76.1
809	76:00-6.738(1)	246	278286.37	1270362.78	_____	Картометрический; 5	76.1
810	76:00-6.738(1)	247	278292.22	1270355.34	_____	Картометрический; 5	76.1

\_\_\_\_\_

полное наименование должности

М.П.

\_\_\_\_\_

подпись

\_\_\_\_\_

инициалы, фамилия

Раздел 11

## КАДАСТРОВЫЙ ПЛАН ТЕРРИТОРИИ

Лист № 55	раздела 11	Всего листов раздела 11: 745	Всего разделов: 12	Всего листов: 801
-----------	------------	------------------------------	--------------------	-------------------

« 10 » января 2022 г. № \*\*\*\*\_\*\*\*/\*\*\*\*\_\*\*\*\*\*

Номер кадастрового квартала: 76:18:011122

Сведения о характерных точках границ:

Номер п/п	Реестровый (учетный, условный) номер	Обозначение характерных точек	Координаты		Описание закрепления на местности	Метод определения координат и средняя квадратическая погрешность положения характерной точки (Mt), м	Система координат
			X	Y			
1	2	3	4	5	6	7	8
811	76:00-6.738(1)	248	278298.85	1270349.38	_____	Картометрический; 5	76.1
812	76:00-6.738(1)	249	278304.76	1270345.7	_____	Картометрический; 5	76.1
813	76:00-6.738(1)	250	278308.37	1270343.16	_____	Картометрический; 5	76.1
814	76:00-6.738(1)	251	278316.01	1270339.03	_____	Картометрический; 5	76.1
815	76:00-6.738(1)	252	278323.77	1270336.97	_____	Картометрический; 5	76.1
816	76:00-6.738(1)	253	278326.3	1270330.68	_____	Картометрический; 5	76.1
817	76:00-6.738(1)	254	278328.31	1270316.08	_____	Картометрический; 5	76.1
818	76:00-6.738(1)	255	278331.01	1270297.38	_____	Картометрический; 5	76.1
819	76:00-6.738(1)	256	278332.96	1270283.77	_____	Картометрический; 5	76.1
820	76:00-6.738(1)	257	278336.17	1270260.77	_____	Картометрический; 5	76.1
821	76:00-6.738(1)	258	278341.66	1270223.81	_____	Картометрический; 5	76.1
822	76:00-6.738(1)	259	278342.32	1270217.97	_____	Картометрический; 5	76.1
823	76:00-6.738(1)	260	278342.42	1270213.61	_____	Картометрический; 5	76.1
824	76:00-6.738(1)	261	278342.67	1270209.63	_____	Картометрический; 5	76.1
825	76:00-6.738(1)	262	278343.58	1270200.78	_____	Картометрический; 5	76.1

\_\_\_\_\_

полное наименование должности

М.П.

\_\_\_\_\_

подпись

\_\_\_\_\_

инициалы, фамилия

Раздел 11

## КАДАСТРОВЫЙ ПЛАН ТЕРРИТОРИИ

Лист № 56	раздела 11	Всего листов раздела 11: 745	Всего разделов: 12	Всего листов: 801
« 10 » января 2022 г. № ****_***/****_*****				
Номер кадастрового квартала: 76:18:011122				

Сведения о характерных точках границ:							
Номер п/п	Реестровый (учетный, условный) номер	Обозначение характерных точек	Координаты		Описание закрепления на местности	Метод определения координат и средняя квадратическая погрешность положения характерной точки (M <sub>t</sub> ), м	Система координат
			X	Y			
1	2	3	4	5	6	7	8
826	76:00-6.738(1)	263	278346.16	1270180.17	_____	Картометрический; 5	76.1
827	76:00-6.738(1)	264	278348.69	1270160.35	_____	Картометрический; 5	76.1
828	76:00-6.738(1)	265	278352.24	1270139.36	_____	Картометрический; 5	76.1
829	76:00-6.738(1)	266	278352.63	1270135.18	_____	Картометрический; 5	76.1
830	76:00-6.738(1)	267	278354.13	1270126.86	_____	Картометрический; 5	76.1
831	76:00-6.738(1)	268	278355.64	1270121.25	_____	Картометрический; 5	76.1
832	76:00-6.738(1)	269	278356.46	1270116.32	_____	Картометрический; 5	76.1
833	76:00-6.738(1)	270	278357.17	1270112.48	_____	Картометрический; 5	76.1
834	76:00-6.738(1)	271	278359.47	1270102.35	_____	Картометрический; 5	76.1
835	76:00-6.738(1)	272	278361.21	1270095.3	_____	Картометрический; 5	76.1
836	76:00-6.738(1)	273	278364.95	1270076.73	_____	Картометрический; 5	76.1
837	76:00-6.738(1)	274	278372.92	1270038.8	_____	Картометрический; 5	76.1
838	76:00-6.738(1)	275	278378.96	1270012.66	_____	Картометрический; 5	76.1
839	76:00-6.738(1)	276	278382.64	1269997.79	_____	Картометрический; 5	76.1
840	76:00-6.738(1)	277	278384.78	1269989.85	_____	Картометрический; 5	76.1

\_\_\_\_\_

полное наименование должности

М.П.

\_\_\_\_\_

подпись

\_\_\_\_\_

инициалы, фамилия

Раздел 11

## КАДАСТРОВЫЙ ПЛАН ТЕРРИТОРИИ

Лист № 57	раздела 11	Всего листов раздела 11: 745	Всего разделов: 12	Всего листов: 801
« 10 » января 2022 г. № ****_***/****_*****				
Номер кадастрового квартала: 76:18:011122				

Сведения о характерных точках границ:							
Номер п/п	Реестровый (учетный, условный) номер	Обозначение характерных точек	Координаты		Описание закрепления на местности	Метод определения координат и средняя квадратическая погрешность положения характерной точки (M <sub>t</sub> ), м	Система координат
			X	Y			
1	2	3	4	5	6	7	8
841	76:00-6.738(1)	278	278387.25	1269978.6	_____	Картометрический; 5	76.1
842	76:00-6.738(1)	279	278390.08	1269965.68	_____	Картометрический; 5	76.1
843	76:00-6.738(1)	280	278390.62	1269961.86	_____	Картометрический; 5	76.1
844	76:00-6.738(1)	281	278391.59	1269956.53	_____	Картометрический; 5	76.1
845	76:00-6.738(1)	282	278392.89	1269951.39	_____	Картометрический; 5	76.1
846	76:00-6.738(1)	283	278394.5	1269946.43	_____	Картометрический; 5	76.1
847	76:00-6.738(1)	284	278395.51	1269943.21	_____	Картометрический; 5	76.1
848	76:00-6.738(1)	285	278401.65	1269920.31	_____	Картометрический; 5	76.1
849	76:00-6.738(1)	286	278405.71	1269904.2	_____	Картометрический; 5	76.1
850	76:00-6.738(1)	287	278410.9	1269884.26	_____	Картометрический; 5	76.1
851	76:00-6.738(1)	288	278413.37	1269869.97	_____	Картометрический; 5	76.1
852	76:00-6.738(1)	289	278415.8	1269857.81	_____	Картометрический; 5	76.1
853	76:00-6.738(1)	290	278417.88	1269847.2	_____	Картометрический; 5	76.1
854	76:00-6.738(1)	291	278420.78	1269837.62	_____	Картометрический; 5	76.1
855	76:00-6.738(1)	292	278424.44	1269828.82	_____	Картометрический; 5	76.1

\_\_\_\_\_

полное наименование должности

М.П.

\_\_\_\_\_

подпись

\_\_\_\_\_

инициалы, фамилия

Раздел 11

## КАДАСТРОВЫЙ ПЛАН ТЕРРИТОРИИ

Лист № 58	раздела 11	Всего листов раздела 11: 745	Всего разделов: 12	Всего листов: 801
-----------	------------	------------------------------	--------------------	-------------------

« 10 » января 2022 г. № \*\*\*\*\_\*\*\*/\*\*\*\*\_\*\*\*\*\*

Номер кадастрового квартала: 76:18:011122

Сведения о характерных точках границ:

Номер п/п	Реестровый (учетный, условный) номер	Обозначение характерных точек	Координаты		Описание закрепления на местности	Метод определения координат и средняя квадратическая погрешность положения характерной точки (Mt), м	Система координат
			X	Y			
1	2	3	4	5	6	7	8
856	76:00-6.738(1)	293	278426.76	1269823.99	_____	Картометрический; 5	76.1
857	76:00-6.738(1)	294	278430.29	1269817.55	_____	Картометрический; 5	76.1
858	76:00-6.738(1)	295	278434.31	1269811.36	_____	Картометрический; 5	76.1
859	76:00-6.738(1)	296	278436.3	1269808.73	_____	Картометрический; 5	76.1
860	76:00-6.738(1)	297	278437.87	1269804.57	_____	Картометрический; 5	76.1
861	76:00-6.738(1)	298	278442.31	1269793.87	_____	Картометрический; 5	76.1
862	76:00-6.738(1)	299	278443.15	1269790.26	_____	Картометрический; 5	76.1
863	76:00-6.738(1)	300	278442.8	1269782.3	_____	Картометрический; 5	76.1
864	76:00-6.738(1)	301	278443.54	1269768.99	_____	Картометрический; 5	76.1
865	76:00-6.738(1)	302	278444.35	1269764.64	_____	Картометрический; 5	76.1
866	76:00-6.738(1)	303	278445.3	1269756.23	_____	Картометрический; 5	76.1
867	76:00-6.738(1)	304	278446.4	1269745.66	_____	Картометрический; 5	76.1
868	76:00-6.738(1)	305	278447.27	1269741.39	_____	Картометрический; 5	76.1
869	76:00-6.738(1)	306	278449.97	1269733.19	_____	Картометрический; 5	76.1
870	76:00-6.738(1)	307	278451.45	1269729.92	_____	Картометрический; 5	76.1

\_\_\_\_\_

полное наименование должности

М.П.

\_\_\_\_\_

подпись

\_\_\_\_\_

инициалы, фамилия

Раздел 11

## КАДАСТРОВЫЙ ПЛАН ТЕРРИТОРИИ

Лист № 59	раздела 11	Всего листов раздела 11: 745	Всего разделов: 12	Всего листов: 801
-----------	------------	------------------------------	--------------------	-------------------

« 10 » января 2022 г. № \*\*\*\*\_\*\*\*/\*\*\*\*\_\*\*\*\*\*

Номер кадастрового квартала: 76:18:011122

Сведения о характерных точках границ:

Номер п/п	Реестровый (учетный, условный) номер	Обозначение характерных точек	Координаты		Описание закрепления на местности	Метод определения координат и средняя квадратическая погрешность положения характерной точки (M <sub>t</sub> ), м	Система координат
			X	Y			
1	2	3	4	5	6	7	8
871	76:00-6.738(1)	308	278452.32	1269726.65	_____	Картометрический; 5	76.1
872	76:00-6.738(1)	309	278453.73	1269720.33	_____	Картометрический; 5	76.1
873	76:00-6.738(1)	310	278454.93	1269715.76	_____	Картометрический; 5	76.1
874	76:00-6.738(1)	311	278457.92	1269707.94	_____	Картометрический; 5	76.1
875	76:00-6.738(1)	312	278460.48	1269703.05	_____	Картометрический; 5	76.1
876	76:00-6.738(1)	313	278463.41	1269698.6	_____	Картометрический; 5	76.1
877	76:00-6.738(1)	314	278471.54	1269689.66	_____	Картометрический; 5	76.1
878	76:00-6.738(1)	315	278474.77	1269685.11	_____	Картометрический; 5	76.1
879	76:00-6.738(1)	316	278476.43	1269682.57	_____	Картометрический; 5	76.1
880	76:00-6.738(1)	317	278477.9	1269677.99	_____	Картометрический; 5	76.1
881	76:00-6.738(1)	318	278479.97	1269673	_____	Картометрический; 5	76.1
882	76:00-6.738(1)	319	278482.55	1269667.47	_____	Картометрический; 5	76.1
883	76:00-6.738(1)	320	278486.15	1269660.98	_____	Картометрический; 5	76.1
884	76:00-6.738(1)	321	278487.92	1269654.86	_____	Картометрический; 5	76.1
885	76:00-6.738(1)	322	278490.9	1269647.54	_____	Картометрический; 5	76.1

\_\_\_\_\_

полное наименование должности

М.П.

\_\_\_\_\_

подпись

\_\_\_\_\_

инициалы, фамилия



Раздел 11

## КАДАСТРОВЫЙ ПЛАН ТЕРРИТОРИИ

Лист № 60	раздела 11	Всего листов раздела 11: 745	Всего разделов: 12	Всего листов: 801
-----------	------------	------------------------------	--------------------	-------------------

« 10 » января 2022 г. № \*\*\*\*\_\*\*\*/\*\*\*\*\_\*\*\*\*\*

Номер кадастрового квартала: 76:18:011122

Сведения о характерных точках границ:

Номер п/п	Реестровый (учетный, условный) номер	Обозначение характерных точек	Координаты		Описание закрепления на местности	Метод определения координат и средняя квадратическая погрешность положения характерной точки (Mt), м	Система координат
			X	Y			
1	2	3	4	5	6	7	8
886	76:00-6.738(1)	323	278493.92	1269641.88	_____	Картометрический; 5	76.1
887	76:00-6.738(1)	324	278497.91	1269636.12	_____	Картометрический; 5	76.1
888	76:00-6.738(1)	325	278498.42	1269633.11	_____	Картометрический; 5	76.1
889	76:00-6.738(1)	326	278499.53	1269627.46	_____	Картометрический; 5	76.1
890	76:00-6.738(1)	327	278501.34	1269620.84	_____	Картометрический; 5	76.1
891	76:00-6.738(1)	328	278503.17	1269615.92	_____	Картометрический; 5	76.1
892	76:00-6.738(1)	329	278505.79	1269610.32	_____	Картометрический; 5	76.1
893	76:00-6.738(1)	330	278507.03	1269607.3	_____	Картометрический; 5	76.1
894	76:00-6.738(1)	331	278507.72	1269602.48	_____	Картометрический; 5	76.1
895	76:00-6.738(1)	332	278509.12	1269596.32	_____	Картометрический; 5	76.1
896	76:00-6.738(1)	333	278510.51	1269591.86	_____	Картометрический; 5	76.1
897	76:00-6.738(1)	334	278512.86	1269585.27	_____	Картометрический; 5	76.1
898	76:00-6.738(1)	335	278512.32	1269581.87	_____	Картометрический; 5	76.1
899	76:00-6.738(1)	336	278509.68	1269578.44	_____	Картометрический; 5	76.1
900	76:00-6.738(1)	337	278506.68	1269573.11	_____	Картометрический; 5	76.1

\_\_\_\_\_

полное наименование должности

М.П.

\_\_\_\_\_

подпись

\_\_\_\_\_

инициалы, фамилия

Раздел 11

## КАДАСТРОВЫЙ ПЛАН ТЕРРИТОРИИ

Лист № 61	раздела 11	Всего листов раздела 11: 745	Всего разделов: 12	Всего листов: 801
« 10 » января 2022 г. № ****_***/****_*****				
Номер кадастрового квартала: 76:18:011122				

Сведения о характерных точках границ:							
Номер п/п	Реестровый (учетный, условный) номер	Обозначение характерных точек	Координаты		Описание закрепления на местности	Метод определения координат и средняя квадратическая погрешность положения характерной точки (M <sub>t</sub> ), м	Система координат
			X	Y			
1	2	3	4	5	6	7	8
901	76:00-6.738(1)	338	278504.8	1269568.84	_____	Картометрический; 5	76.1
902	76:00-6.738(1)	339	278501.99	1269559.34	_____	Картометрический; 5	76.1
903	76:00-6.738(1)	340	278501.14	1269553.68	_____	Картометрический; 5	76.1
904	76:00-6.738(1)	341	278498.65	1269542.83	_____	Картометрический; 5	76.1
905	76:00-6.738(1)	342	278497.01	1269536.2	_____	Картометрический; 5	76.1
906	76:00-6.738(1)	343	278496.04	1269533	_____	Картометрический; 5	76.1
907	76:00-6.738(1)	344	278494.88	1269528.98	_____	Картометрический; 5	76.1
908	76:00-6.738(1)	345	278492.99	1269525.88	_____	Картометрический; 5	76.1
909	76:00-6.738(1)	346	278487.42	1269520.26	_____	Картометрический; 5	76.1
910	76:00-6.738(1)	347	278482.75	1269514	_____	Картометрический; 5	76.1
911	76:00-6.738(1)	348	278478.79	1269506.67	_____	Картометрический; 5	76.1
912	76:00-6.738(1)	349	278477.11	1269502.51	_____	Картометрический; 5	76.1
913	76:00-6.738(1)	350	278473.49	1269491.28	_____	Картометрический; 5	76.1
914	76:00-6.738(1)	351	278471.74	1269485.47	_____	Картометрический; 5	76.1
915	76:00-6.738(1)	352	278470.73	1269481.7	_____	Картометрический; 5	76.1

\_\_\_\_\_

полное наименование должности

М.П.

\_\_\_\_\_

подпись

\_\_\_\_\_

инициалы, фамилия

Раздел 11

## КАДАСТРОВЫЙ ПЛАН ТЕРРИТОРИИ

Лист № 62	раздела 11	Всего листов раздела 11: 745	Всего разделов: 12	Всего листов: 801
-----------	------------	------------------------------	--------------------	-------------------

« 10 » января 2022 г. № \*\*\*\*\_\*\*\*/\*\*\*\*\_\*\*\*\*\*

Номер кадастрового квартала: 76:18:011122

Сведения о характерных точках границ:

Номер п/п	Реестровый (учетный, условный) номер	Обозначение характерных точек	Координаты		Описание закрепления на местности	Метод определения координат и средняя квадратическая погрешность положения характерной точки (M <sub>t</sub> ), м	Система координат
			X	Y			
1	2	3	4	5	6	7	8
916	76:00-6.738(1)	353	278469.36	1269474.51	_____	Картометрический; 5	76.1
917	76:00-6.738(1)	354	278468.9	1269470.54	_____	Картометрический; 5	76.1
918	76:00-6.738(1)	355	278468.75	1269460.54	_____	Картометрический; 5	76.1
919	76:00-6.738(1)	356	278469.62	1269453.39	_____	Картометрический; 5	76.1
920	76:00-6.738(1)	357	278471.39	1269446.5	_____	Картометрический; 5	76.1
921	76:00-6.738(1)	358	278474.82	1269438.42	_____	Картометрический; 5	76.1
922	76:00-6.738(1)	359	278478.7	1269432.79	_____	Картометрический; 5	76.1
923	76:00-6.738(1)	360	278478.41	1269429.11	_____	Картометрический; 5	76.1
924	76:00-6.738(1)	361	278478.03	1269422.55	_____	Картометрический; 5	76.1
925	76:00-6.738(1)	362	278477.7	1269413.72	_____	Картометрический; 5	76.1
926	76:00-6.738(1)	363	278477.55	1269402.31	_____	Картометрический; 5	76.1
927	76:00-6.738(1)	364	278477.44	1269397.71	_____	Картометрический; 5	76.1
928	76:00-6.738(1)	365	278474.48	1269391.25	_____	Картометрический; 5	76.1
929	76:00-6.738(1)	366	278473.04	1269386.68	_____	Картометрический; 5	76.1
930	76:00-6.738(1)	367	278472.13	1269382.79	_____	Картометрический; 5	76.1

\_\_\_\_\_

полное наименование должности

М.П.

\_\_\_\_\_

подпись

\_\_\_\_\_

инициалы, фамилия

Раздел 11

## КАДАСТРОВЫЙ ПЛАН ТЕРРИТОРИИ

Лист № 63	раздела 11	Всего листов раздела 11: 745	Всего разделов: 12	Всего листов: 801
-----------	------------	------------------------------	--------------------	-------------------

« 10 » января 2022 г. № \*\*\*\*\_\*\*\*/\*\*\*\*\_\*\*\*\*\*

Номер кадастрового квартала: 76:18:011122

Сведения о характерных точках границ:

Номер п/п	Реестровый (учетный, условный) номер	Обозначение характерных точек	Координаты		Описание закрепления на местности	Метод определения координат и средняя квадратическая погрешность положения характерной точки (M <sub>t</sub> ), м	Система координат
			X	Y			
1	2	3	4	5	6	7	8
931	76:00-6.738(1)	368	278471.11	1269375.93	_____	Картометрический; 5	76.1
932	76:00-6.738(1)	369	278470.84	1269371.39	_____	Картометрический; 5	76.1
933	76:00-6.738(1)	370	278470.75	1269367.12	_____	Картометрический; 5	76.1
934	76:00-6.738(1)	371	278467.78	1269362.15	_____	Картометрический; 5	76.1
935	76:00-6.738(1)	372	278465.01	1269357.07	_____	Картометрический; 5	76.1
936	76:00-6.738(1)	373	278463.44	1269353.82	_____	Картометрический; 5	76.1
937	76:00-6.738(1)	374	278461.7	1269350.17	_____	Картометрический; 5	76.1
938	76:00-6.738(1)	375	278459.14	1269347.88	_____	Картометрический; 5	76.1
939	76:00-6.738(1)	376	278453.51	1269340.89	_____	Картометрический; 5	76.1
940	76:00-6.738(1)	377	278451.53	1269337.73	_____	Картометрический; 5	76.1
941	76:00-6.738(1)	378	278448.84	1269332.34	_____	Картометрический; 5	76.1
942	76:00-6.738(1)	379	278446.35	1269325.39	_____	Картометрический; 5	76.1
943	76:00-6.738(1)	380	278444.7	1269317.24	_____	Картометрический; 5	76.1
944	76:00-6.738(1)	381	278444.3	1269309.27	_____	Картометрический; 5	76.1
945	76:00-6.738(1)	382	278444.67	1269303.97	_____	Картометрический; 5	76.1

\_\_\_\_\_

полное наименование должности

М.П.

\_\_\_\_\_

подпись

\_\_\_\_\_

инициалы, фамилия

Раздел 11

## КАДАСТРОВЫЙ ПЛАН ТЕРРИТОРИИ

Лист № 64	раздела 11	Всего листов раздела 11: 745	Всего разделов: 12	Всего листов: 801
-----------	------------	------------------------------	--------------------	-------------------

« 10 » января 2022 г. № \*\*\*\*\_\*\*\*/\*\*\*\*\_\*\*\*\*\*

Номер кадастрового квартала: 76:18:011122

Сведения о характерных точках границ:

Номер п/п	Реестровый (учетный, условный) номер	Обозначение характерных точек	Координаты		Описание закрепления на местности	Метод определения координат и средняя квадратическая погрешность положения характерной точки (Mt), м	Система координат
			X	Y			
1	2	3	4	5	6	7	8
946	76:00-6.738(1)	383	278445.56	1269298.51	_____	Картометрический; 5	76.1
947	76:00-6.738(1)	384	278445.46	1269293.61	_____	Картометрический; 5	76.1
948	76:00-6.738(1)	385	278444.98	1269284.83	_____	Картометрический; 5	76.1
949	76:00-6.738(1)	386	278444.74	1269279.59	_____	Картометрический; 5	76.1
950	76:00-6.738(1)	387	278443.59	1269273.08	_____	Картометрический; 5	76.1
951	76:00-6.738(1)	388	278442.9	1269265.71	_____	Картометрический; 5	76.1
952	76:00-6.738(1)	389	278443.01	1269262.33	_____	Картометрический; 5	76.1
953	76:00-6.738(1)	390	278435.8	1269258.01	_____	Картометрический; 5	76.1
954	76:00-6.738(1)	391	278430.3	1269255	_____	Картометрический; 5	76.1
955	76:00-6.738(1)	392	278427.02	1269252.94	_____	Картометрический; 5	76.1
956	76:00-6.738(1)	393	278421.93	1269249.86	_____	Картометрический; 5	76.1
957	76:00-6.738(1)	394	278414.15	1269243.94	_____	Картометрический; 5	76.1
958	76:00-6.738(1)	395	278407.54	1269236.63	_____	Картометрический; 5	76.1
959	76:00-6.738(1)	396	278404.28	1269231.74	_____	Картометрический; 5	76.1
960	76:00-6.738(1)	397	278402.52	1269228.52	_____	Картометрический; 5	76.1

\_\_\_\_\_

полное наименование должности

М.П.

\_\_\_\_\_

подпись

\_\_\_\_\_

инициалы, фамилия

Раздел 11

## КАДАСТРОВЫЙ ПЛАН ТЕРРИТОРИИ

Лист № 65	раздела 11	Всего листов раздела 11: 745	Всего разделов: 12	Всего листов: 801
-----------	------------	------------------------------	--------------------	-------------------

« 10 » января 2022 г. № \*\*\*\*\_\*\*\*/\*\*\*\*\_\*\*\*\*\*

Номер кадастрового квартала: 76:18:011122

Сведения о характерных точках границ:

Номер п/п	Реестровый (учетный, условный) номер	Обозначение характерных точек	Координаты		Описание закрепления на местности	Метод определения координат и средняя квадратическая погрешность положения характерной точки (Mt), м	Система координат
			X	Y			
1	2	3	4	5	6	7	8
961	76:00-6.738(1)	398	278399.48	1269221.22	_____	Картометрический; 5	76.1
962	76:00-6.738(1)	399	278398.52	1269217.48	_____	Картометрический; 5	76.1
963	76:00-6.738(1)	400	278395.78	1269211.22	_____	Картометрический; 5	76.1
964	76:00-6.738(1)	401	278394.79	1269207.74	_____	Картометрический; 5	76.1
965	76:00-6.738(1)	402	278393.38	1269204.53	_____	Картометрический; 5	76.1
966	76:00-6.738(1)	403	278392.08	1269200.67	_____	Картометрический; 5	76.1
967	76:00-6.738(1)	404	278391.18	1269197.26	_____	Картометрический; 5	76.1
968	76:00-6.738(1)	405	278389.42	1269194.39	_____	Картометрический; 5	76.1
969	76:00-6.738(1)	406	278387.13	1269189.93	_____	Картометрический; 5	76.1
970	76:00-6.738(1)	407	278383.71	1269180.87	_____	Картометрический; 5	76.1
971	76:00-6.738(1)	408	278382.02	1269176.8	_____	Картометрический; 5	76.1
972	76:00-6.738(1)	409	278379.91	1269173.29	_____	Картометрический; 5	76.1
973	76:00-6.738(1)	410	278373.45	1269169.97	_____	Картометрический; 5	76.1
974	76:00-6.738(1)	411	278368.47	1269166.92	_____	Картометрический; 5	76.1
975	76:00-6.738(1)	412	278363.29	1269163.02	_____	Картометрический; 5	76.1

\_\_\_\_\_

полное наименование должности

М.П.

\_\_\_\_\_

подпись

\_\_\_\_\_

инициалы, фамилия

Раздел 11

## КАДАСТРОВЫЙ ПЛАН ТЕРРИТОРИИ

Лист № 66	раздела 11	Всего листов раздела 11: 745	Всего разделов: 12	Всего листов: 801
-----------	------------	------------------------------	--------------------	-------------------

« 10 » января 2022 г. № \*\*\*\*\_\*\*\*/\*\*\*\*\_\*\*\*\*\*

Номер кадастрового квартала: 76:18:011122

Сведения о характерных точках границ:

Номер п/п	Реестровый (учетный, условный) номер	Обозначение характерных точек	Координаты		Описание закрепления на местности	Метод определения координат и средняя квадратическая погрешность положения характерной точки (M <sub>t</sub> ), м	Система координат
			X	Y			
1	2	3	4	5	6	7	8
976	76:00-6.738(1)	413	278355.69	1269155.18	_____	Картометрический; 5	76.1
977	76:00-6.738(1)	414	278351.37	1269148.85	_____	Картометрический; 5	76.1
978	76:00-6.738(1)	415	278349.59	1269145.49	_____	Картометрический; 5	76.1
979	76:00-6.738(1)	416	278347.42	1269140.48	_____	Картометрический; 5	76.1
980	76:00-6.738(1)	417	278346.14	1269136.97	_____	Картометрический; 5	76.1
981	76:00-6.738(1)	418	278345.17	1269134.12	_____	Картометрический; 5	76.1
982	76:00-6.738(1)	419	278343.66	1269128.73	_____	Картометрический; 5	76.1
983	76:00-6.738(1)	420	278342.96	1269125.54	_____	Картометрический; 5	76.1
984	76:00-6.738(1)	421	278342.29	1269121.83	_____	Картометрический; 5	76.1
985	76:00-6.738(1)	422	278341.64	1269112.79	_____	Картометрический; 5	76.1
986	76:00-6.738(1)	423	278341.83	1269108.12	_____	Картометрический; 5	76.1
987	76:00-6.738(1)	424	278342.54	1269102.68	_____	Картометрический; 5	76.1
988	76:00-6.738(1)	425	278344.82	1269094.22	_____	Картометрический; 5	76.1
989	76:00-6.738(1)	426	278348.17	1269086.81	_____	Картометрический; 5	76.1
990	76:00-6.738(1)	427	278346.64	1269081.83	_____	Картометрический; 5	76.1

\_\_\_\_\_

полное наименование должности

М.П.

\_\_\_\_\_

подпись

\_\_\_\_\_

инициалы, фамилия

Раздел 11

## КАДАСТРОВЫЙ ПЛАН ТЕРРИТОРИИ

Лист № 67	раздела 11	Всего листов раздела 11: 745	Всего разделов: 12	Всего листов: 801
-----------	------------	------------------------------	--------------------	-------------------

« 10 » января 2022 г. № \*\*\*\*\_\*\*\*/\*\*\*\*\_\*\*\*\*\*

Номер кадастрового квартала: 76:18:011122

Сведения о характерных точках границ:

Номер п/п	Реестровый (учетный, условный) номер	Обозначение характерных точек	Координаты		Описание закрепления на местности	Метод определения координат и средняя квадратическая погрешность положения характерной точки (Mt), м	Система координат
			X	Y			
1	2	3	4	5	6	7	8
991	76:00-6.738(1)	428	278342.96	1269077.64	_____	Картометрический; 5	76.1
992	76:00-6.738(1)	429	278337.4	1269070.47	_____	Картометрический; 5	76.1
993	76:00-6.738(1)	430	278333.15	1269066.42	_____	Картометрический; 5	76.1
994	76:00-6.738(1)	431	278327.33	1269060.75	_____	Картометрический; 5	76.1
995	76:00-6.738(1)	432	278322.83	1269055.28	_____	Картометрический; 5	76.1
996	76:00-6.738(1)	433	278318.7	1269050.14	_____	Картометрический; 5	76.1
997	76:00-6.738(1)	434	278316.34	1269047.68	_____	Картометрический; 5	76.1
998	76:00-6.738(1)	435	278311.39	1269044.25	_____	Картометрический; 5	76.1
999	76:00-6.738(1)	436	278305.85	1269039.54	_____	Картометрический; 5	76.1
1000	76:00-6.738(1)	437	278302.79	1269036.42	_____	Картометрический; 5	76.1
1001	76:00-6.738(1)	438	278296.59	1269028.45	_____	Картометрический; 5	76.1
1002	76:00-6.738(1)	439	278294.55	1269025.14	_____	Картометрический; 5	76.1
1003	76:00-6.738(1)	440	278290.87	1269017.75	_____	Картометрический; 5	76.1
1004	76:00-6.738(1)	441	278288.72	1269011.79	_____	Картометрический; 5	76.1
1005	76:00-6.738(1)	442	278287.15	1269005.43	_____	Картометрический; 5	76.1

\_\_\_\_\_

полное наименование должности

М.П.

\_\_\_\_\_

подпись

\_\_\_\_\_

инициалы, фамилия



Раздел 11

## КАДАСТРОВЫЙ ПЛАН ТЕРРИТОРИИ

Лист № 68	раздела 11	Всего листов раздела 11: 745	Всего разделов: 12	Всего листов: 801
-----------	------------	------------------------------	--------------------	-------------------

« 10 » января 2022 г. № \*\*\*\*\_\*\*\*/\*\*\*\*\_\*\*\*\*\*

Номер кадастрового квартала: 76:18:011122

Сведения о характерных точках границ:

Номер п/п	Реестровый (учетный, условный) номер	Обозначение характерных точек	Координаты		Описание закрепления на местности	Метод определения координат и средняя квадратическая погрешность положения характерной точки (Mt), м	Система координат
			X	Y			
1	2	3	4	5	6	7	8
1006	76:00-6.738(1)	443	278286.5	1269001.44	_____	Картометрический; 5	76.1
1007	76:00-6.738(1)	444	278279.92	1268995.05	_____	Картометрический; 5	76.1
1008	76:00-6.738(1)	445	278276.01	1268991.16	_____	Картометрический; 5	76.1
1009	76:00-6.738(1)	446	278271.57	1268986.25	_____	Картометрический; 5	76.1
1010	76:00-6.738(1)	447	278269.03	1268984.01	_____	Картометрический; 5	76.1
1011	76:00-6.738(1)	448	278266.26	1268981.37	_____	Картометрический; 5	76.1
1012	76:00-6.738(1)	449	278262.61	1268977.47	_____	Картометрический; 5	76.1
1013	76:00-6.738(1)	450	278258.1	1268971.7	_____	Картометрический; 5	76.1
1014	76:00-6.738(1)	451	278255.66	1268968.84	_____	Картометрический; 5	76.1
1015	76:00-6.738(1)	452	278249.03	1268968.94	_____	Картометрический; 5	76.1
1016	76:00-6.738(1)	453	278245.4	1268968.89	_____	Картометрический; 5	76.1
1017	76:00-6.738(1)	454	278236.26	1268969.07	_____	Картометрический; 5	76.1
1018	76:00-6.738(1)	455	278229.21	1268968.71	_____	Картометрический; 5	76.1
1019	76:00-6.738(1)	456	278225.93	1268968.31	_____	Картометрический; 5	76.1
1020	76:00-6.738(1)	457	278218.05	1268966.7	_____	Картометрический; 5	76.1

\_\_\_\_\_

полное наименование должности

М.П.

\_\_\_\_\_

подпись

\_\_\_\_\_

инициалы, фамилия

Раздел 11

## КАДАСТРОВЫЙ ПЛАН ТЕРРИТОРИИ

Лист № 69	раздела 11	Всего листов раздела 11: 745	Всего разделов: 12	Всего листов: 801
-----------	------------	------------------------------	--------------------	-------------------

« 10 » января 2022 г. № \*\*\*\*\_\*\*\*/\*\*\*\*\_\*\*\*\*\*

Номер кадастрового квартала: 76:18:011122

Сведения о характерных точках границ:

Номер п/п	Реестровый (учетный, условный) номер	Обозначение характерных точек	Координаты		Описание закрепления на местности	Метод определения координат и средняя квадратическая погрешность положения характерной точки (M <sub>t</sub> ), м	Система координат
			X	Y			
1	2	3	4	5	6	7	8
1021	76:00-6.738(1)	458	278213.19	1268965.29	_____	Картометрический; 5	76.1
1022	76:00-6.738(1)	459	278209.69	1268964.14	_____	Картометрический; 5	76.1
1023	76:00-6.738(1)	460	278206.14	1268962.82	_____	Картометрический; 5	76.1
1024	76:00-6.738(1)	461	278202.39	1268961.26	_____	Картометрический; 5	76.1
1025	76:00-6.738(1)	462	278196.46	1268958.17	_____	Картометрический; 5	76.1
1026	76:00-6.738(1)	463	278191.46	1268955.18	_____	Картометрический; 5	76.1
1027	76:00-6.738(1)	464	278184.38	1268950.34	_____	Картометрический; 5	76.1
1028	76:00-6.738(1)	465	278179.55	1268946.2	_____	Картометрический; 5	76.1
1029	76:00-6.738(1)	466	278173.29	1268939.47	_____	Картометрический; 5	76.1
1030	76:00-6.738(1)	467	278169.78	1268934.7	_____	Картометрический; 5	76.1
1031	76:00-6.738(1)	468	278167	1268930.31	_____	Картометрический; 5	76.1
1032	76:00-6.738(1)	469	278162.99	1268922.74	_____	Картометрический; 5	76.1
1033	76:00-6.738(1)	470	278159.46	1268916.2	_____	Картометрический; 5	76.1
1034	76:00-6.738(1)	471	278157.18	1268911.37	_____	Картометрический; 5	76.1
1035	76:00-6.738(1)	472	278154.98	1268907.31	_____	Картометрический; 5	76.1

\_\_\_\_\_

полное наименование должности

М.П.

\_\_\_\_\_

подпись

\_\_\_\_\_

инициалы, фамилия

Раздел 11

## КАДАСТРОВЫЙ ПЛАН ТЕРРИТОРИИ

Лист № 70	раздела 11	Всего листов раздела 11: 745	Всего разделов: 12	Всего листов: 801
-----------	------------	------------------------------	--------------------	-------------------

« 10 » января 2022 г. № \*\*\*\*\_\*\*\*/\*\*\*\*\_\*\*\*\*\*

Номер кадастрового квартала: 76:18:011122

Сведения о характерных точках границ:

Номер п/п	Реестровый (учетный, условный) номер	Обозначение характерных точек	Координаты		Описание закрепления на местности	Метод определения координат и средняя квадратическая погрешность положения характерной точки (M <sub>t</sub> ), м	Система координат
			X	Y			
1	2	3	4	5	6	7	8
1036	76:00-6.738(1)	473	278153.44	1268904.66	_____	Картометрический; 5	76.1
1037	76:00-6.738(1)	474	278150.71	1268899.19	_____	Картометрический; 5	76.1
1038	76:00-6.738(1)	475	278148.48	1268893.69	_____	Картометрический; 5	76.1
1039	76:00-6.738(1)	476	278147.03	1268889.59	_____	Картометрический; 5	76.1
1040	76:00-6.738(1)	477	278145.45	1268884.15	_____	Картометрический; 5	76.1
1041	76:00-6.738(1)	478	278144.3	1268878.71	_____	Картометрический; 5	76.1
1042	76:00-6.738(1)	479	278143.36	1268870.56	_____	Картометрический; 5	76.1
1043	76:00-6.738(1)	480	278143.29	1268865.2	_____	Картометрический; 5	76.1
1044	76:00-6.738(1)	481	278143.39	1268862.08	_____	Картометрический; 5	76.1
1045	76:00-6.738(1)	482	278141.38	1268859.59	_____	Картометрический; 5	76.1
1046	76:00-6.738(1)	483	278132.69	1268851.22	_____	Картометрический; 5	76.1
1047	76:00-6.738(1)	484	278129.84	1268847.49	_____	Картометрический; 5	76.1
1048	76:00-6.738(1)	485	278127.18	1268845.86	_____	Картометрический; 5	76.1
1049	76:00-6.738(1)	486	278116.21	1268843.26	_____	Картометрический; 5	76.1
1050	76:00-6.738(1)	487	278111.66	1268841.64	_____	Картометрический; 5	76.1

\_\_\_\_\_

полное наименование должности

М.П.

\_\_\_\_\_

подпись

\_\_\_\_\_

инициалы, фамилия

Раздел 11

## КАДАСТРОВЫЙ ПЛАН ТЕРРИТОРИИ

Лист № 71	раздела 11	Всего листов раздела 11: 745	Всего разделов: 12	Всего листов: 801
-----------	------------	------------------------------	--------------------	-------------------

« 10 » января 2022 г. № \*\*\*\*\_\*\*\*/\*\*\*\*\_\*\*\*\*\*

Номер кадастрового квартала: 76:18:011122

Сведения о характерных точках границ:

Номер п/п	Реестровый (учетный, условный) номер	Обозначение характерных точек	Координаты		Описание закрепления на местности	Метод определения координат и средняя квадратическая погрешность положения характерной точки (Mt), м	Система координат
			X	Y			
1	2	3	4	5	6	7	8
1051	76:00-6.738(1)	488	278108.18	1268840.26	_____	Картометрический; 5	76.1
1052	76:00-6.738(1)	489	278103.1	1268838.01	_____	Картометрический; 5	76.1
1053	76:00-6.738(1)	490	278098.19	1268835.5	_____	Картометрический; 5	76.1
1054	76:00-6.738(1)	491	278094.48	1268833.34	_____	Картометрический; 5	76.1
1055	76:00-6.738(1)	492	278087.07	1268828.06	_____	Картометрический; 5	76.1
1056	76:00-6.738(1)	493	278084.31	1268825.69	_____	Картометрический; 5	76.1
1057	76:00-6.738(1)	494	278080.02	1268821.54	_____	Картометрический; 5	76.1
1058	76:00-6.738(1)	495	278077.94	1268819.27	_____	Картометрический; 5	76.1
1059	76:00-6.738(1)	496	278075.25	1268816.08	_____	Картометрический; 5	76.1
1060	76:00-6.738(1)	497	278070.51	1268809.21	_____	Картометрический; 5	76.1
1061	76:00-6.738(1)	498	278068.97	1268806.38	_____	Картометрический; 5	76.1
1062	76:00-6.738(1)	499	278067.32	1268803	_____	Картометрический; 5	76.1
1063	76:00-6.738(1)	500	278065.91	1268799.55	_____	Картометрический; 5	76.1
1064	76:00-6.738(1)	501	278063.91	1268793.37	_____	Картометрический; 5	76.1
1065	76:00-6.738(1)	502	278062.85	1268788.85	_____	Картометрический; 5	76.1

\_\_\_\_\_

полное наименование должности

М.П.

\_\_\_\_\_

подпись

\_\_\_\_\_

инициалы, фамилия

Раздел 11

## КАДАСТРОВЫЙ ПЛАН ТЕРРИТОРИИ

Лист № 72	раздела 11	Всего листов раздела 11: 745	Всего разделов: 12	Всего листов: 801
-----------	------------	------------------------------	--------------------	-------------------

« 10 » января 2022 г. № \*\*\*\*\_\*\*\*/\*\*\*\*\_\*\*\*\*\*

Номер кадастрового квартала: 76:18:011122

Сведения о характерных точках границ:

Номер п/п	Реестровый (учетный, условный) номер	Обозначение характерных точек	Координаты		Описание закрепления на местности	Метод определения координат и средняя квадратическая погрешность положения характерной точки (M <sub>t</sub> ), м	Система координат
			X	Y			
1	2	3	4	5	6	7	8
1066	76:00-6.738(1)	503	278062.09	1268785.17	_____	Картометрический; 5	76.1
1067	76:00-6.738(1)	504	278058.93	1268783.44	_____	Картометрический; 5	76.1
1068	76:00-6.738(1)	505	278051.69	1268778.84	_____	Картометрический; 5	76.1
1069	76:00-6.738(1)	506	278044.19	1268772.05	_____	Картометрический; 5	76.1
1070	76:00-6.738(1)	507	278041.36	1268768.73	_____	Картометрический; 5	76.1
1071	76:00-6.738(1)	508	278037.1	1268763.12	_____	Картометрический; 5	76.1
1072	76:00-6.738(1)	509	278034.46	1268758.98	_____	Картометрический; 5	76.1
1073	76:00-6.738(1)	510	278032.03	1268754.19	_____	Картометрический; 5	76.1
1074	76:00-6.738(1)	511	278029.78	1268748.61	_____	Картометрический; 5	76.1
1075	76:00-6.738(1)	512	278027.01	1268738.12	_____	Картометрический; 5	76.1
1076	76:00-6.738(1)	513	278026.36	1268734.17	_____	Картометрический; 5	76.1
1077	76:00-6.738(1)	514	278025.9	1268731.17	_____	Картометрический; 5	76.1
1078	76:00-6.738(1)	515	278025.36	1268723.73	_____	Картометрический; 5	76.1
1079	76:00-6.738(1)	516	278025.48	1268718.99	_____	Картометрический; 5	76.1
1080	76:00-6.738(1)	517	278026.97	1268709.2	_____	Картометрический; 5	76.1

\_\_\_\_\_

полное наименование должности

М.П.

\_\_\_\_\_

подпись

\_\_\_\_\_

инициалы, фамилия

Раздел 11

## КАДАСТРОВЫЙ ПЛАН ТЕРРИТОРИИ

Лист № 73	раздела 11	Всего листов раздела 11: 745	Всего разделов: 12	Всего листов: 801
-----------	------------	------------------------------	--------------------	-------------------

« 10 » января 2022 г. № \*\*\*\*\_\*\*\*/\*\*\*\*\_\*\*\*\*\*

Номер кадастрового квартала: 76:18:011122

Сведения о характерных точках границ:

Номер п/п	Реестровый (учетный, условный) номер	Обозначение характерных точек	Координаты		Описание закрепления на местности	Метод определения координат и средняя квадратическая погрешность положения характерной точки (M <sub>t</sub> ), м	Система координат
			X	Y			
1	2	3	4	5	6	7	8
1081	76:00-6.738(1)	518	278025.61	1268705.7	_____	Картометрический; 5	76.1
1082	76:00-6.738(1)	519	278023.64	1268701.35	_____	Картометрический; 5	76.1
1083	76:00-6.738(1)	520	278021.55	1268695.59	_____	Картометрический; 5	76.1
1084	76:00-6.738(1)	521	278020.63	1268692.47	_____	Картометрический; 5	76.1
1085	76:00-6.738(1)	522	278019.7	1268688.82	_____	Картометрический; 5	76.1
1086	76:00-6.738(1)	523	278011.89	1268682.95	_____	Картометрический; 5	76.1
1087	76:00-6.738(1)	524	278008.25	1268679.55	_____	Картометрический; 5	76.1
1088	76:00-6.738(1)	525	278004.47	1268675.26	_____	Картометрический; 5	76.1
1089	76:00-6.738(1)	526	277999.66	1268668.32	_____	Картометрический; 5	76.1
1090	76:00-6.738(1)	527	277997.77	1268664.75	_____	Картометрический; 5	76.1
1091	76:00-6.738(1)	528	277996.4	1268661.86	_____	Картометрический; 5	76.1
1092	76:00-6.738(1)	529	277994.63	1268658.79	_____	Картометрический; 5	76.1
1093	76:00-6.738(1)	530	277992.74	1268654.98	_____	Картометрический; 5	76.1
1094	76:00-6.738(1)	531	277989.05	1268643.72	_____	Картометрический; 5	76.1
1095	76:00-6.738(1)	532	277987.89	1268635.37	_____	Картометрический; 5	76.1

\_\_\_\_\_

полное наименование должности

М.П.

\_\_\_\_\_

подпись

\_\_\_\_\_

инициалы, фамилия

Раздел 11

## КАДАСТРОВЫЙ ПЛАН ТЕРРИТОРИИ

Лист № 74	раздела 11	Всего листов раздела 11: 745	Всего разделов: 12	Всего листов: 801
« 10 » января 2022 г. № ****_***/****_*****				
Номер кадастрового квартала: 76:18:011122				

Сведения о характерных точках границ:							
Номер п/п	Реестровый (учетный, условный) номер	Обозначение характерных точек	Координаты		Описание закрепления на местности	Метод определения координат и средняя квадратическая погрешность положения характерной точки (M <sub>t</sub> ), м	Система координат
			X	Y			
1	2	3	4	5	6	7	8
1096	76:00-6.738(1)	533	277983.59	1268631.94	_____	Картометрический; 5	76.1
1097	76:00-6.738(1)	534	277980.52	1268629.57	_____	Картометрический; 5	76.1
1098	76:00-6.738(1)	535	277974.04	1268623.59	_____	Картометрический; 5	76.1
1099	76:00-6.738(1)	536	277971.08	1268620.17	_____	Картометрический; 5	76.1
1100	76:00-6.738(1)	537	277966.46	1268613.48	_____	Картометрический; 5	76.1
1101	76:00-6.738(1)	538	277963.1	1268606.71	_____	Картометрический; 5	76.1
1102	76:00-6.738(1)	539	277961.42	1268602.12	_____	Картометрический; 5	76.1
1103	76:00-6.738(1)	540	277959.4	1268593.88	_____	Картометрический; 5	76.1
1104	76:00-6.738(1)	541	277958.55	1268587.71	_____	Картометрический; 5	76.1
1105	76:00-6.738(1)	542	277958.28	1268578.9	_____	Картометрический; 5	76.1
1106	76:00-6.738(1)	543	277958.73	1268573.23	_____	Картометрический; 5	76.1
1107	76:00-6.738(1)	544	277961.39	1268560.99	_____	Картометрический; 5	76.1
1108	76:00-6.738(1)	545	277964	1268554.11	_____	Картометрический; 5	76.1
1109	76:00-6.738(1)	546	277965.53	1268550.81	_____	Картометрический; 5	76.1
1110	76:00-6.738(1)	547	277965.83	1268546.93	_____	Картометрический; 5	76.1

\_\_\_\_\_

полное наименование должности

М.П.

\_\_\_\_\_

подпись

\_\_\_\_\_

инициалы, фамилия

Раздел 11

## КАДАСТРОВЫЙ ПЛАН ТЕРРИТОРИИ

Лист № 75	раздела 11	Всего листов раздела 11: 745	Всего разделов: 12	Всего листов: 801
-----------	------------	------------------------------	--------------------	-------------------

« 10 » января 2022 г. № \*\*\*\*\_\*\*\*/\*\*\*\*\_\*\*\*\*\*

Номер кадастрового квартала: 76:18:011122

Сведения о характерных точках границ:

Номер п/п	Реестровый (учетный, условный) номер	Обозначение характерных точек	Координаты		Описание закрепления на местности	Метод определения координат и средняя квадратическая погрешность положения характерной точки (M <sub>t</sub> ), м	Система координат
			X	Y			
1	2	3	4	5	6	7	8
1111	76:00-6.738(1)	548	277967.16	1268539.48	_____	Картометрический; 5	76.1
1112	76:00-6.738(1)	549	277968.38	1268535.13	_____	Картометрический; 5	76.1
1113	76:00-6.738(1)	550	277970.86	1268528.58	_____	Картометрический; 5	76.1
1114	76:00-6.738(1)	551	277972.51	1268525.16	_____	Картометрический; 5	76.1
1115	76:00-6.738(1)	552	277974.47	1268521.62	_____	Картометрический; 5	76.1
1116	76:00-6.738(1)	553	277978.04	1268516.27	_____	Картометрический; 5	76.1
1117	76:00-6.738(1)	554	277979.83	1268512.15	_____	Картометрический; 5	76.1
1118	76:00-6.738(1)	555	277981.28	1268505.43	_____	Картометрический; 5	76.1
1119	76:00-6.738(1)	556	277982.57	1268499.59	_____	Картометрический; 5	76.1
1120	76:00-6.738(1)	557	277984.76	1268491.23	_____	Картометрический; 5	76.1
1121	76:00-6.738(1)	558	277987.73	1268483.07	_____	Картометрический; 5	76.1
1122	76:00-6.738(1)	559	277989.27	1268479.76	_____	Картометрический; 5	76.1
1123	76:00-6.738(1)	560	277990.65	1268477	_____	Картометрический; 5	76.1
1124	76:00-6.738(1)	561	277990.88	1268468.41	_____	Картометрический; 5	76.1
1125	76:00-6.738(1)	562	277991.13	1268463.91	_____	Картометрический; 5	76.1

\_\_\_\_\_

полное наименование должности

М.П.

\_\_\_\_\_

подпись

\_\_\_\_\_

инициалы, фамилия



Раздел 11

## КАДАСТРОВЫЙ ПЛАН ТЕРРИТОРИИ

Лист № 76	раздела 11	Всего листов раздела 11: 745	Всего разделов: 12	Всего листов: 801
-----------	------------	------------------------------	--------------------	-------------------

« 10 » января 2022 г. № \*\*\*\*\_\*\*\*/\*\*\*\*\_\*\*\*\*\*

Номер кадастрового квартала: 76:18:011122

Сведения о характерных точках границ:

Номер п/п	Реестровый (учетный, условный) номер	Обозначение характерных точек	Координаты		Описание закрепления на местности	Метод определения координат и средняя квадратическая погрешность положения характерной точки (Mt), м	Система координат
			X	Y			
1	2	3	4	5	6	7	8
1126	76:00-6.738(1)	563	277991.61	1268457.31	_____	Картометрический; 5	76.1
1127	76:00-6.738(1)	564	277988.5	1268450.78	_____	Картометрический; 5	76.1
1128	76:00-6.738(1)	565	277986.92	1268447.09	_____	Картометрический; 5	76.1
1129	76:00-6.738(1)	566	277984.1	1268439.35	_____	Картометрический; 5	76.1
1130	76:00-6.738(1)	567	277983.04	1268435.13	_____	Картометрический; 5	76.1
1131	76:00-6.738(1)	568	277981.84	1268426.63	_____	Картометрический; 5	76.1
1132	76:00-6.738(1)	569	277981.71	1268421.77	_____	Картометрический; 5	76.1
1133	76:00-6.738(1)	570	277981.7	1268415.07	_____	Картометрический; 5	76.1
1134	76:00-6.738(1)	571	277973.64	1268407.24	_____	Картометрический; 5	76.1
1135	76:00-6.738(1)	572	277966.22	1268400.16	_____	Картометрический; 5	76.1
1136	76:00-6.738(1)	573	277960.61	1268393.78	_____	Картометрический; 5	76.1
1137	76:00-6.738(1)	574	277955.78	1268386.71	_____	Картометрический; 5	76.1
1138	76:00-6.738(1)	575	277951.28	1268378.37	_____	Картометрический; 5	76.1
1139	76:00-6.738(1)	576	277947.85	1268372.52	_____	Картометрический; 5	76.1
1140	76:00-6.738(1)	577	277942.71	1268362.82	_____	Картометрический; 5	76.1

\_\_\_\_\_

полное наименование должности

М.П.

\_\_\_\_\_

подпись

\_\_\_\_\_

инициалы, фамилия

Раздел 11

## КАДАСТРОВЫЙ ПЛАН ТЕРРИТОРИИ

Лист № 77	раздела 11	Всего листов раздела 11: 745	Всего разделов: 12	Всего листов: 801
-----------	------------	------------------------------	--------------------	-------------------

« 10 » января 2022 г. № \*\*\*\*\_\*\*\*/\*\*\*\*\_\*\*\*\*\*

Номер кадастрового квартала: 76:18:011122

Сведения о характерных точках границ:

Номер п/п	Реестровый (учетный, условный) номер	Обозначение характерных точек	Координаты		Описание закрепления на местности	Метод определения координат и средняя квадратическая погрешность положения характерной точки (M <sub>t</sub> ), м	Система координат
			X	Y			
1	2	3	4	5	6	7	8
1141	76:00-6.738(1)	578	277939.51	1268357.01	_____	Картометрический; 5	76.1
1142	76:00-6.738(1)	579	277932.71	1268344.82	_____	Картометрический; 5	76.1
1143	76:00-6.738(1)	580	277928.18	1268337.1	_____	Картометрический; 5	76.1
1144	76:00-6.738(1)	581	277923.36	1268328.36	_____	Картометрический; 5	76.1
1145	76:00-6.738(1)	582	277921.09	1268323.66	_____	Картометрический; 5	76.1
1146	76:00-6.738(1)	583	277918.36	1268317.17	_____	Картометрический; 5	76.1
1147	76:00-6.738(1)	584	277915.58	1268311.52	_____	Картометрический; 5	76.1
1148	76:00-6.738(1)	585	277913.5	1268307.36	_____	Картометрический; 5	76.1
1149	76:00-6.738(1)	586	277909.82	1268297.52	_____	Картометрический; 5	76.1
1150	76:00-6.738(1)	587	277909.07	1268294.61	_____	Картометрический; 5	76.1
1151	76:00-6.738(1)	588	277908.38	1268291.53	_____	Картометрический; 5	76.1
1152	76:00-6.738(1)	589	277907.6	1268287.75	_____	Картометрический; 5	76.1
1153	76:00-6.738(1)	590	277905.67	1268281.82	_____	Картометрический; 5	76.1
1154	76:00-6.738(1)	591	277903.93	1268275.82	_____	Картометрический; 5	76.1
1155	76:00-6.738(1)	592	277902.47	1268268.66	_____	Картометрический; 5	76.1

\_\_\_\_\_

полное наименование должности

М.П.

\_\_\_\_\_

подпись

\_\_\_\_\_

инициалы, фамилия

Раздел 11

## КАДАСТРОВЫЙ ПЛАН ТЕРРИТОРИИ

Лист № 78	раздела 11	Всего листов раздела 11: 745	Всего разделов: 12	Всего листов: 801
-----------	------------	------------------------------	--------------------	-------------------

« 10 » января 2022 г. № \*\*\*\*\_\*\*\*/\*\*\*\*\_\*\*\*\*\*

Номер кадастрового квартала: 76:18:011122

Сведения о характерных точках границ:

Номер п/п	Реестровый (учетный, условный) номер	Обозначение характерных точек	Координаты		Описание закрепления на местности	Метод определения координат и средняя квадратическая погрешность положения характерной точки (Mt), м	Система координат
			X	Y			
1	2	3	4	5	6	7	8
1156	76:00-6.738(1)	593	277901.62	1268262.07	_____	Картометрический; 5	76.1
1157	76:00-6.738(1)	594	277901.22	1268256.39	_____	Картометрический; 5	76.1
1158	76:00-6.738(1)	595	277901.14	1268250.84	_____	Картометрический; 5	76.1
1159	76:00-6.738(1)	596	277901.3	1268246.05	_____	Картометрический; 5	76.1
1160	76:00-6.738(1)	597	277899.56	1268239.52	_____	Картометрический; 5	76.1
1161	76:00-6.738(1)	598	277898.25	1268231.99	_____	Картометрический; 5	76.1
1162	76:00-6.738(1)	599	277897.93	1268228.63	_____	Картометрический; 5	76.1
1163	76:00-6.738(1)	600	277897.59	1268225.26	_____	Картометрический; 5	76.1
1164	76:00-6.738(1)	601	277897.66	1268214.81	_____	Картометрический; 5	76.1
1165	76:00-6.738(1)	602	277898.12	1268210.68	_____	Картометрический; 5	76.1
1166	76:00-6.738(1)	603	277898.95	1268205.61	_____	Картометрический; 5	76.1
1167	76:00-6.738(1)	604	277900.24	1268200.18	_____	Картометрический; 5	76.1
1168	76:00-6.738(1)	605	277901.65	1268195.31	_____	Картометрический; 5	76.1
1169	76:00-6.738(1)	606	277902.9	1268191.57	_____	Картометрический; 5	76.1
1170	76:00-6.738(1)	607	277904.4	1268187.59	_____	Картометрический; 5	76.1

\_\_\_\_\_

полное наименование должности

М.П.

\_\_\_\_\_

подпись

\_\_\_\_\_

инициалы, фамилия

Раздел 11

## КАДАСТРОВЫЙ ПЛАН ТЕРРИТОРИИ

Лист № 79	раздела 11	Всего листов раздела 11: 745	Всего разделов: 12	Всего листов: 801
-----------	------------	------------------------------	--------------------	-------------------

« 10 » января 2022 г. № \*\*\*\*\_\*\*\*/\*\*\*\*\_\*\*\*\*\*

Номер кадастрового квартала: 76:18:011122

Сведения о характерных точках границ:

Номер п/п	Реестровый (учетный, условный) номер	Обозначение характерных точек	Координаты		Описание закрепления на местности	Метод определения координат и средняя квадратическая погрешность положения характерной точки (Mt), м	Система координат
			X	Y			
1	2	3	4	5	6	7	8
1171	76:00-6.738(1)	608	277906.49	1268181.39	_____	Картометрический; 5	76.1
1172	76:00-6.738(1)	609	277903.66	1268172.13	_____	Картометрический; 5	76.1
1173	76:00-6.738(1)	610	277902.72	1268166.8	_____	Картометрический; 5	76.1
1174	76:00-6.738(1)	611	277902.31	1268163.54	_____	Картометрический; 5	76.1
1175	76:00-6.738(1)	612	277901.67	1268157.31	_____	Картометрический; 5	76.1
1176	76:00-6.738(1)	613	277901.14	1268149.74	_____	Картометрический; 5	76.1
1177	76:00-6.738(1)	614	277900.56	1268144.89	_____	Картометрический; 5	76.1
1178	76:00-6.738(1)	615	277900.04	1268141.44	_____	Картометрический; 5	76.1
1179	76:00-6.738(1)	616	277899.16	1268137.65	_____	Картометрический; 5	76.1
1180	76:00-6.738(1)	617	277898.12	1268133.76	_____	Картометрический; 5	76.1
1181	76:00-6.738(1)	618	277896.71	1268128.86	_____	Картометрический; 5	76.1
1182	76:00-6.738(1)	619	277895.74	1268124.68	_____	Картометрический; 5	76.1
1183	76:00-6.738(1)	620	277895.08	1268121.54	_____	Картометрический; 5	76.1
1184	76:00-6.738(1)	621	277894.01	1268117.61	_____	Картометрический; 5	76.1
1185	76:00-6.738(1)	622	277891.05	1268106.61	_____	Картометрический; 5	76.1

\_\_\_\_\_

полное наименование должности

М.П.

\_\_\_\_\_

подпись

\_\_\_\_\_

инициалы, фамилия

Раздел 11

## КАДАСТРОВЫЙ ПЛАН ТЕРРИТОРИИ

Лист № 80	раздела 11	Всего листов раздела 11: 745	Всего разделов: 12	Всего листов: 801
-----------	------------	------------------------------	--------------------	-------------------

« 10 » января 2022 г. № \*\*\*\*\_\*\*\*/\*\*\*\*\_\*\*\*\*\*

Номер кадастрового квартала: 76:18:011122

Сведения о характерных точках границ:

Номер п/п	Реестровый (учетный, условный) номер	Обозначение характерных точек	Координаты		Описание закрепления на местности	Метод определения координат и средняя квадратическая погрешность положения характерной точки (M <sub>t</sub> ), м	Система координат
			X	Y			
1	2	3	4	5	6	7	8
1186	76:00-6.738(1)	623	277889.42	1268100.27	_____	Картометрический; 5	76.1
1187	76:00-6.738(1)	624	277887.91	1268093.65	_____	Картометрический; 5	76.1
1188	76:00-6.738(1)	625	277886.75	1268085.23	_____	Картометрический; 5	76.1
1189	76:00-6.738(1)	626	277884.76	1268078.77	_____	Картометрический; 5	76.1
1190	76:00-6.738(1)	627	277883.35	1268069.83	_____	Картометрический; 5	76.1
1191	76:00-6.738(1)	628	277883.45	1268060	_____	Картометрический; 5	76.1
1192	76:00-6.738(1)	629	277884.31	1268054.27	_____	Картометрический; 5	76.1
1193	76:00-6.738(1)	630	277887.35	1268043.73	_____	Картометрический; 5	76.1
1194	76:00-6.738(1)	631	277888.84	1268040.26	_____	Картометрический; 5	76.1
1195	76:00-6.738(1)	632	277889.7	1268034.97	_____	Картометрический; 5	76.1
1196	76:00-6.738(1)	633	277890.44	1268028.52	_____	Картометрический; 5	76.1
1197	76:00-6.738(1)	634	277890.89	1268024.24	_____	Картометрический; 5	76.1
1198	76:00-6.738(1)	635	277891.91	1268018.66	_____	Картометрический; 5	76.1
1199	76:00-6.738(1)	636	277892.99	1268014.56	_____	Картометрический; 5	76.1
1200	76:00-6.738(1)	637	277894.47	1268010.01	_____	Картометрический; 5	76.1

\_\_\_\_\_

полное наименование должности

М.П.

\_\_\_\_\_

подпись

\_\_\_\_\_

инициалы, фамилия

Раздел 11

## КАДАСТРОВЫЙ ПЛАН ТЕРРИТОРИИ

Лист № 81	раздела 11	Всего листов раздела 11: 745	Всего разделов: 12	Всего листов: 801
-----------	------------	------------------------------	--------------------	-------------------

« 10 » января 2022 г. № \*\*\*\*\_\*\*\*/\*\*\*\*\_\*\*\*\*\*

Номер кадастрового квартала: 76:18:011122

Сведения о характерных точках границ:

Номер п/п	Реестровый (учетный, условный) номер	Обозначение характерных точек	Координаты		Описание закрепления на местности	Метод определения координат и средняя квадратическая погрешность положения характерной точки (M <sub>t</sub> ), м	Система координат
			X	Y			
1	2	3	4	5	6	7	8
1201	76:00-6.738(1)	638	277895.97	1268006.27	_____	Картометрический; 5	76.1
1202	76:00-6.738(1)	639	277898.03	1268002.06	_____	Картометрический; 5	76.1
1203	76:00-6.738(1)	640	277898.98	1267998.38	_____	Картометрический; 5	76.1
1204	76:00-6.738(1)	641	277900.47	1267991.19	_____	Картометрический; 5	76.1
1205	76:00-6.738(1)	642	277901.51	1267987.53	_____	Картометрический; 5	76.1
1206	76:00-6.738(1)	643	277904.93	1267978.76	_____	Картометрический; 5	76.1
1207	76:00-6.738(1)	644	277906.18	1267974.59	_____	Картометрический; 5	76.1
1208	76:00-6.738(1)	645	277907.95	1267968.44	_____	Картометрический; 5	76.1
1209	76:00-6.738(1)	646	277909.35	1267962.63	_____	Картометрический; 5	76.1
1210	76:00-6.738(1)	647	277912.16	1267954.3	_____	Картометрический; 5	76.1
1211	76:00-6.738(1)	648	277914.37	1267949.65	_____	Картометрический; 5	76.1
1212	76:00-6.738(1)	649	277918.81	1267942.64	_____	Картометрический; 5	76.1
1213	76:00-6.738(1)	650	277919.26	1267939.25	_____	Картометрический; 5	76.1
1214	76:00-6.738(1)	651	277920.29	1267936.1	_____	Картометрический; 5	76.1
1215	76:00-6.738(1)	652	277923	1267933.01	_____	Картометрический; 5	76.1

\_\_\_\_\_

полное наименование должности

М.П.

\_\_\_\_\_

подпись

\_\_\_\_\_

инициалы, фамилия

Раздел 11

## КАДАСТРОВЫЙ ПЛАН ТЕРРИТОРИИ

Лист № 82	раздела 11	Всего листов раздела 11: 745	Всего разделов: 12	Всего листов: 801
-----------	------------	------------------------------	--------------------	-------------------

« 10 » января 2022 г. № \*\*\*\*\_\*\*\*/\*\*\*\*\_\*\*\*\*\*

Номер кадастрового квартала: 76:18:011122

Сведения о характерных точках границ:

Номер п/п	Реестровый (учетный, условный) номер	Обозначение характерных точек	Координаты		Описание закрепления на местности	Метод определения координат и средняя квадратическая погрешность положения характерной точки (Mt), м	Система координат
			X	Y			
1	2	3	4	5	6	7	8
1216	76:00-6.738(1)	653	277924.12	1267929.28	_____	Картометрический; 5	76.1
1217	76:00-6.738(1)	654	277925.27	1267927.26	_____	Картометрический; 5	76.1
1218	76:00-6.738(1)	655	277933.56	1267930.42	_____	Картометрический; 5	76.1
1219	76:00-6.738(1)	656	277942.48	1267930.61	_____	Картометрический; 5	76.1
1220	76:00-6.738(1)	657	277949.07	1267930.58	_____	Картометрический; 5	76.1
1221	76:00-6.738(1)	658	277956.28	1267930.35	_____	Картометрический; 5	76.1
1222	76:00-6.738(1)	659	277966.05	1267928.83	_____	Картометрический; 5	76.1
1223	76:00-6.738(1)	660	277969.17	1267936.12	_____	Картометрический; 5	76.1
1224	76:00-6.738(1)	661	277969.3	1267937.34	_____	Картометрический; 5	76.1
1225	76:00-6.738(1)	662	277969.31	1267939.28	_____	Картометрический; 5	76.1
1226	76:00-6.738(1)	663	277969.21	1267941.5	_____	Картометрический; 5	76.1
1227	76:00-6.738(1)	664	277969.45	1267943.13	_____	Картометрический; 5	76.1
1228	76:00-6.738(1)	665	277969.53	1267944.46	_____	Картометрический; 5	76.1
1229	76:00-6.738(1)	666	277969.36	1267945.78	_____	Картометрический; 5	76.1
1230	76:00-6.738(1)	667	277968.72	1267948.7	_____	Картометрический; 5	76.1

\_\_\_\_\_

полное наименование должности

М.П.

\_\_\_\_\_

подпись

\_\_\_\_\_

инициалы, фамилия

Раздел 11

## КАДАСТРОВЫЙ ПЛАН ТЕРРИТОРИИ

Лист № 83	раздела 11	Всего листов раздела 11: 745	Всего разделов: 12	Всего листов: 801
« 10 » января 2022 г. № ****_***/****_*****				
Номер кадастрового квартала: 76:18:011122				

Сведения о характерных точках границ:							
Номер п/п	Реестровый (учетный, условный) номер	Обозначение характерных точек	Координаты		Описание закрепления на местности	Метод определения координат и средняя квадратическая погрешность положения характерной точки (M <sub>t</sub> ), м	Система координат
			X	Y			
1	2	3	4	5	6	7	8
1231	76:00-6.738(1)	668	277968.31	1267951.34	_____	Картометрический; 5	76.1
1232	76:00-6.738(1)	669	277968.38	1267953.47	_____	Картометрический; 5	76.1
1233	76:00-6.738(1)	670	277968.3	1267955.14	_____	Картометрический; 5	76.1
1234	76:00-6.738(1)	671	277967.96	1267956.78	_____	Картометрический; 5	76.1
1235	76:00-6.738(1)	672	277967.39	1267958.76	_____	Картометрический; 5	76.1
1236	76:00-6.738(1)	673	277966.35	1267961.62	_____	Картометрический; 5	76.1
1237	76:00-6.738(1)	674	277966.12	1267962.96	_____	Картометрический; 5	76.1
1238	76:00-6.738(1)	675	277965.86	1267964.03	_____	Картометрический; 5	76.1
1239	76:00-6.738(1)	676	277965.45	1267965.05	_____	Картометрический; 5	76.1
1240	76:00-6.738(1)	677	277965.19	1267965.57	_____	Картометрический; 5	76.1
1241	76:00-6.738(1)	678	277964.51	1267966.77	_____	Картометрический; 5	76.1
1242	76:00-6.738(1)	679	277963.69	1267967.87	_____	Картометрический; 5	76.1
1243	76:00-6.738(1)	680	277962.27	1267969.58	_____	Картометрический; 5	76.1
1244	76:00-6.738(1)	681	277959.52	1267971.86	_____	Картометрический; 5	76.1
1245	76:00-6.738(1)	682	277959.08	1267972.28	_____	Картометрический; 5	76.1

\_\_\_\_\_

полное наименование должности

М.П.

\_\_\_\_\_

подпись

\_\_\_\_\_

инициалы, фамилия



Раздел 11

## КАДАСТРОВЫЙ ПЛАН ТЕРРИТОРИИ

Лист № 84	раздела 11	Всего листов раздела 11: 745	Всего разделов: 12	Всего листов: 801
-----------	------------	------------------------------	--------------------	-------------------

« 10 » января 2022 г. № \*\*\*\*\_\*\*\*/\*\*\*\*\_\*\*\*\*\*

Номер кадастрового квартала: 76:18:011122

Сведения о характерных точках границ:

Номер п/п	Реестровый (учетный, условный) номер	Обозначение характерных точек	Координаты		Описание закрепления на местности	Метод определения координат и средняя квадратическая погрешность положения характерной точки (M <sub>t</sub> ), м	Система координат
			X	Y			
1	2	3	4	5	6	7	8
1246	76:00-6.738(1)	683	277958.71	1267972.77	_____	Картометрический; 5	76.1
1247	76:00-6.738(1)	684	277958.42	1267973.31	_____	Картометрический; 5	76.1
1248	76:00-6.738(1)	685	277957.96	1267974.36	_____	Картометрический; 5	76.1
1249	76:00-6.738(1)	686	277956.3	1267981.24	_____	Картометрический; 5	76.1
1250	76:00-6.738(1)	687	277954.22	1267988.45	_____	Картометрический; 5	76.1
1251	76:00-6.738(1)	688	277953.11	1267993.4	_____	Картометрический; 5	76.1
1252	76:00-6.738(1)	689	277952.17	1267996.32	_____	Картометрический; 5	76.1
1253	76:00-6.738(1)	690	277950.81	1267998.81	_____	Картометрический; 5	76.1
1254	76:00-6.738(1)	691	277949.61	1268001.2	_____	Картометрический; 5	76.1
1255	76:00-6.738(1)	692	277948.57	1268004.86	_____	Картометрический; 5	76.1
1256	76:00-6.738(1)	693	277948.11	1268007.82	_____	Картометрический; 5	76.1
1257	76:00-6.738(1)	694	277947.9	1268009.32	_____	Картометрический; 5	76.1
1258	76:00-6.738(1)	695	277947.66	1268010.53	_____	Картометрический; 5	76.1
1259	76:00-6.738(1)	696	277947.28	1268011.7	_____	Картометрический; 5	76.1
1260	76:00-6.738(1)	697	277946.84	1268012.84	_____	Картометрический; 5	76.1

\_\_\_\_\_

полное наименование должности

М.П.

\_\_\_\_\_

подпись

\_\_\_\_\_

инициалы, фамилия

Раздел 11

## КАДАСТРОВЫЙ ПЛАН ТЕРРИТОРИИ

Лист № 85	раздела 11	Всего листов раздела 11: 745	Всего разделов: 12	Всего листов: 801
-----------	------------	------------------------------	--------------------	-------------------

« 10 » января 2022 г. № \*\*\*\*\_\*\*\*/\*\*\*\*\_\*\*\*\*\*

Номер кадастрового квартала: 76:18:011122

Сведения о характерных точках границ:

Номер п/п	Реестровый (учетный, условный) номер	Обозначение характерных точек	Координаты		Описание закрепления на местности	Метод определения координат и средняя квадратическая погрешность положения характерной точки (Mt), м	Система координат
			X	Y			
1	2	3	4	5	6	7	8
1261	76:00-6.738(1)	698	277946.5	1268013.96	_____	Картометрический; 5	76.1
1262	76:00-6.738(1)	699	277946.31	1268015.11	_____	Картометрический; 5	76.1
1263	76:00-6.738(1)	700	277946.17	1268016.54	_____	Картометрический; 5	76.1
1264	76:00-6.738(1)	701	277945.91	1268017.41	_____	Картометрический; 5	76.1
1265	76:00-6.738(1)	702	277945.65	1268018.1	_____	Картометрический; 5	76.1
1266	76:00-6.738(1)	703	277945.28	1268018.74	_____	Картометрический; 5	76.1
1267	76:00-6.738(1)	704	277944.93	1268019.31	_____	Картометрический; 5	76.1
1268	76:00-6.738(1)	705	277944.75	1268019.77	_____	Картометрический; 5	76.1
1269	76:00-6.738(1)	706	277944.63	1268020.25	_____	Картометрический; 5	76.1
1270	76:00-6.738(1)	707	277944.56	1268020.71	_____	Картометрический; 5	76.1
1271	76:00-6.738(1)	708	277944.32	1268021.65	_____	Картометрический; 5	76.1
1272	76:00-6.738(1)	709	277943.92	1268022.54	_____	Картометрический; 5	76.1
1273	76:00-6.738(1)	710	277943.35	1268023.59	_____	Картометрический; 5	76.1
1274	76:00-6.738(1)	711	277942.45	1268024.98	_____	Картометрический; 5	76.1
1275	76:00-6.738(1)	712	277942.03	1268025.73	_____	Картометрический; 5	76.1

\_\_\_\_\_

полное наименование должности

М.П.

\_\_\_\_\_

подпись

\_\_\_\_\_

инициалы, фамилия

Раздел 11

## КАДАСТРОВЫЙ ПЛАН ТЕРРИТОРИИ

Лист № 86	раздела 11	Всего листов раздела 11: 745	Всего разделов: 12	Всего листов: 801
-----------	------------	------------------------------	--------------------	-------------------

« 10 » января 2022 г. № \*\*\*\*\_\*\*\*/\*\*\*\*\_\*\*\*\*\*

Номер кадастрового квартала: 76:18:011122

Сведения о характерных точках границ:

Номер п/п	Реестровый (учетный, условный) номер	Обозначение характерных точек	Координаты		Описание закрепления на местности	Метод определения координат и средняя квадратическая погрешность положения характерной точки (Mt), м	Система координат
			X	Y			
1	2	3	4	5	6	7	8
1276	76:00-6.738(1)	713	277941.68	1268026.52	_____	Картометрический; 5	76.1
1277	76:00-6.738(1)	714	277941.31	1268027.51	_____	Картометрический; 5	76.1
1278	76:00-6.738(1)	715	277940.82	1268029.12	_____	Картометрический; 5	76.1
1279	76:00-6.738(1)	716	277940.5	1268030.44	_____	Картометрический; 5	76.1
1280	76:00-6.738(1)	717	277940.33	1268031.8	_____	Картометрический; 5	76.1
1281	76:00-6.738(1)	718	277940.03	1268036.36	_____	Картометрический; 5	76.1
1282	76:00-6.738(1)	719	277939.68	1268040.38	_____	Картометрический; 5	76.1
1283	76:00-6.738(1)	720	277938.59	1268045.46	_____	Картометрический; 5	76.1
1284	76:00-6.738(1)	721	277938.06	1268049.36	_____	Картометрический; 5	76.1
1285	76:00-6.738(1)	722	277938.03	1268050.81	_____	Картометрический; 5	76.1
1286	76:00-6.738(1)	723	277938.05	1268051.28	_____	Картометрический; 5	76.1
1287	76:00-6.738(1)	724	277938.15	1268051.73	_____	Картометрический; 5	76.1
1288	76:00-6.738(1)	725	277938.32	1268052.17	_____	Картометрический; 5	76.1
1289	76:00-6.738(1)	726	277938.65	1268052.97	_____	Картометрический; 5	76.1
1290	76:00-6.738(1)	727	277938.79	1268053.66	_____	Картометрический; 5	76.1

\_\_\_\_\_

полное наименование должности

М.П.

\_\_\_\_\_

подпись

\_\_\_\_\_

инициалы, фамилия

Раздел 11

## КАДАСТРОВЫЙ ПЛАН ТЕРРИТОРИИ

Лист № 87	раздела 11	Всего листов раздела 11: 745	Всего разделов: 12	Всего листов: 801
-----------	------------	------------------------------	--------------------	-------------------

« 10 » января 2022 г. № \*\*\*\*\_\*\*\*/\*\*\*\*\_\*\*\*\*\*

Номер кадастрового квартала: 76:18:011122

Сведения о характерных точках границ:

Номер п/п	Реестровый (учетный, условный) номер	Обозначение характерных точек	Координаты		Описание закрепления на местности	Метод определения координат и средняя квадратическая погрешность положения характерной точки (M <sub>t</sub> ), м	Система координат
			X	Y			
1	2	3	4	5	6	7	8
1291	76:00-6.738(1)	728	277938.85	1268054.25	_____	Картометрический; 5	76.1
1292	76:00-6.738(1)	729	277938.87	1268054.68	_____	Картометрический; 5	76.1
1293	76:00-6.738(1)	730	277938.81	1268055.11	_____	Картометрический; 5	76.1
1294	76:00-6.738(1)	731	277938.69	1268055.53	_____	Картометрический; 5	76.1
1295	76:00-6.738(1)	732	277938.45	1268056.06	_____	Картометрический; 5	76.1
1296	76:00-6.738(1)	733	277938.21	1268056.41	_____	Картометрический; 5	76.1
1297	76:00-6.738(1)	734	277937.9	1268056.72	_____	Картометрический; 5	76.1
1298	76:00-6.738(1)	735	277936.42	1268058.01	_____	Картометрический; 5	76.1
1299	76:00-6.738(1)	736	277935.81	1268058.6	_____	Картометрический; 5	76.1
1300	76:00-6.738(1)	737	277935.28	1268059.26	_____	Картометрический; 5	76.1
1301	76:00-6.738(1)	738	277934.72	1268060.14	_____	Картометрический; 5	76.1
1302	76:00-6.738(1)	739	277934.35	1268060.9	_____	Картометрический; 5	76.1
1303	76:00-6.738(1)	740	277933.63	1268062.66	_____	Картометрический; 5	76.1
1304	76:00-6.738(1)	741	277933.27	1268064.4	_____	Картометрический; 5	76.1
1305	76:00-6.738(1)	742	277933.16	1268065.41	_____	Картометрический; 5	76.1

\_\_\_\_\_

полное наименование должности

М.П.

\_\_\_\_\_

подпись

\_\_\_\_\_

инициалы, фамилия

Раздел 11

## КАДАСТРОВЫЙ ПЛАН ТЕРРИТОРИИ

Лист № 88	раздела 11	Всего листов раздела 11: 745	Всего разделов: 12	Всего листов: 801
-----------	------------	------------------------------	--------------------	-------------------

« 10 » января 2022 г. № \*\*\*\*\_\*\*\*/\*\*\*\*\_\*\*\*\*\*

Номер кадастрового квартала: 76:18:011122

Сведения о характерных точках границ:

Номер п/п	Реестровый (учетный, условный) номер	Обозначение характерных точек	Координаты		Описание закрепления на местности	Метод определения координат и средняя квадратическая погрешность положения характерной точки (Mt), м	Система координат
			X	Y			
1	2	3	4	5	6	7	8
1306	76:00-6.738(1)	743	277933.23	1268066.44	_____	Картометрический; 5	76.1
1307	76:00-6.738(1)	744	277933.51	1268067.67	_____	Картометрический; 5	76.1
1308	76:00-6.738(1)	745	277933.89	1268068.62	_____	Картометрический; 5	76.1
1309	76:00-6.738(1)	746	277934.67	1268070.27	_____	Картометрический; 5	76.1
1310	76:00-6.738(1)	747	277935.61	1268072.1	_____	Картометрический; 5	76.1
1311	76:00-6.738(1)	748	277936.03	1268073.12	_____	Картометрический; 5	76.1
1312	76:00-6.738(1)	749	277936.3	1268074.18	_____	Картометрический; 5	76.1
1313	76:00-6.738(1)	750	277936.41	1268075.28	_____	Картометрический; 5	76.1
1314	76:00-6.738(1)	751	277936.5	1268079.16	_____	Картометрический; 5	76.1
1315	76:00-6.738(1)	752	277936.68	1268082.65	_____	Картометрический; 5	76.1
1316	76:00-6.738(1)	753	277937.86	1268087.88	_____	Картометрический; 5	76.1
1317	76:00-6.738(1)	754	277939.32	1268093.59	_____	Картометрический; 5	76.1
1318	76:00-6.738(1)	755	277942.25	1268104.45	_____	Картометрический; 5	76.1
1319	76:00-6.738(1)	756	277943.75	1268109.95	_____	Картометрический; 5	76.1
1320	76:00-6.738(1)	757	277944.45	1268113.38	_____	Картометрический; 5	76.1

\_\_\_\_\_

полное наименование должности

М.П.

\_\_\_\_\_

подпись

\_\_\_\_\_

инициалы, фамилия

Раздел 11

## КАДАСТРОВЫЙ ПЛАН ТЕРРИТОРИИ

Лист № 89	раздела 11	Всего листов раздела 11: 745	Всего разделов: 12	Всего листов: 801
-----------	------------	------------------------------	--------------------	-------------------

« 10 » января 2022 г. № \*\*\*\*\_\*\*\*/\*\*\*\*\_\*\*\*\*\*

Номер кадастрового квартала: 76:18:011122

Сведения о характерных точках границ:

Номер п/п	Реестровый (учетный, условный) номер	Обозначение характерных точек	Координаты		Описание закрепления на местности	Метод определения координат и средняя квадратическая погрешность положения характерной точки (Mt), м	Система координат
			X	Y			
1	2	3	4	5	6	7	8
1321	76:00-6.738(1)	758	277945.42	1268117.56	_____	Картометрический; 5	76.1
1322	76:00-6.738(1)	759	277946.92	1268121.94	_____	Картометрический; 5	76.1
1323	76:00-6.738(1)	760	277947.89	1268126.44	_____	Картометрический; 5	76.1
1324	76:00-6.738(1)	761	277949.19	1268132.09	_____	Картометрический; 5	76.1
1325	76:00-6.738(1)	762	277950.11	1268138.18	_____	Картометрический; 5	76.1
1326	76:00-6.738(1)	763	277950.94	1268145.1	_____	Картометрический; 5	76.1
1327	76:00-6.738(1)	764	277951.42	1268152.32	_____	Картометрический; 5	76.1
1328	76:00-6.738(1)	765	277951.92	1268157.3	_____	Картометрический; 5	76.1
1329	76:00-6.738(1)	766	277952.33	1268160.56	_____	Картометрический; 5	76.1
1330	76:00-6.738(1)	767	277952.64	1268162.07	_____	Картометрический; 5	76.1
1331	76:00-6.738(1)	768	277953.19	1268163.51	_____	Картометрический; 5	76.1
1332	76:00-6.738(1)	769	277954.01	1268165.22	_____	Картометрический; 5	76.1
1333	76:00-6.738(1)	770	277955.4	1268167.6	_____	Картометрический; 5	76.1
1334	76:00-6.738(1)	771	277956.47	1268169.82	_____	Картометрический; 5	76.1
1335	76:00-6.738(1)	772	277957.09	1268171.97	_____	Картометрический; 5	76.1

\_\_\_\_\_

полное наименование должности

М.П.

\_\_\_\_\_

подпись

\_\_\_\_\_

инициалы, фамилия

Раздел 11

## КАДАСТРОВЫЙ ПЛАН ТЕРРИТОРИИ

Лист № 90	раздела 11	Всего листов раздела 11: 745	Всего разделов: 12	Всего листов: 801
-----------	------------	------------------------------	--------------------	-------------------

« 10 » января 2022 г. № \*\*\*\*\_\*\*\*/\*\*\*\*\_\*\*\*\*\*

Номер кадастрового квартала: 76:18:011122

Сведения о характерных точках границ:

Номер п/п	Реестровый (учетный, условный) номер	Обозначение характерных точек	Координаты		Описание закрепления на местности	Метод определения координат и средняя квадратическая погрешность положения характерной точки (M <sub>t</sub> ), м	Система координат
			X	Y			
1	2	3	4	5	6	7	8
1336	76:00-6.738(1)	773	277957.49	1268173.74	_____	Картометрический; 5	76.1
1337	76:00-6.738(1)	774	277957.68	1268175.56	_____	Картометрический; 5	76.1
1338	76:00-6.738(1)	775	277957.82	1268178.33	_____	Картометрический; 5	76.1
1339	76:00-6.738(1)	776	277957.85	1268182.72	_____	Картометрический; 5	76.1
1340	76:00-6.738(1)	777	277957.49	1268186.38	_____	Картометрический; 5	76.1
1341	76:00-6.738(1)	778	277956.66	1268189.6	_____	Картометрический; 5	76.1
1342	76:00-6.738(1)	779	277954.68	1268194.91	_____	Картометрический; 5	76.1
1343	76:00-6.738(1)	780	277952.55	1268201.37	_____	Картометрический; 5	76.1
1344	76:00-6.738(1)	781	277951.4	1268204.66	_____	Картометрический; 5	76.1
1345	76:00-6.738(1)	782	277949.68	1268209.22	_____	Картометрический; 5	76.1
1346	76:00-6.738(1)	783	277948.27	1268214.09	_____	Картометрический; 5	76.1
1347	76:00-6.738(1)	784	277947.81	1268216.21	_____	Картометрический; 5	76.1
1348	76:00-6.738(1)	785	277947.35	1268220.34	_____	Картометрический; 5	76.1
1349	76:00-6.738(1)	786	277947.69	1268223.78	_____	Картометрический; 5	76.1
1350	76:00-6.738(1)	787	277948.02	1268227.22	_____	Картометрический; 5	76.1

\_\_\_\_\_

полное наименование должности

М.П.

\_\_\_\_\_

подпись

\_\_\_\_\_

инициалы, фамилия

Раздел 11

## КАДАСТРОВЫЙ ПЛАН ТЕРРИТОРИИ

Лист № 91	раздела 11	Всего листов раздела 11: 745	Всего разделов: 12	Всего листов: 801
-----------	------------	------------------------------	--------------------	-------------------

« 10 » января 2022 г. № \*\*\*\*\_\*\*\*/\*\*\*\*\_\*\*\*\*\*

Номер кадастрового квартала: 76:18:011122

Сведения о характерных точках границ:

Номер п/п	Реестровый (учетный, условный) номер	Обозначение характерных точек	Координаты		Описание закрепления на местности	Метод определения координат и средняя квадратическая погрешность положения характерной точки (Mt), м	Система координат
			X	Y			
1	2	3	4	5	6	7	8
1351	76:00-6.738(1)	788	277949.2	1268231.87	_____	Картометрический; 5	76.1
1352	76:00-6.738(1)	789	277950.75	1268235.46	_____	Картометрический; 5	76.1
1353	76:00-6.738(1)	790	277951.22	1268236.77	_____	Картометрический; 5	76.1
1354	76:00-6.738(1)	791	277951.53	1268237.85	_____	Картометрический; 5	76.1
1355	76:00-6.738(1)	792	277951.7	1268238.97	_____	Картометрический; 5	76.1
1356	76:00-6.738(1)	793	277951.89	1268241.17	_____	Картометрический; 5	76.1
1357	76:00-6.738(1)	794	277951.58	1268244.61	_____	Картометрический; 5	76.1
1358	76:00-6.738(1)	795	277951.13	1268250.12	_____	Картометрический; 5	76.1
1359	76:00-6.738(1)	796	277951.21	1268255.67	_____	Картометрический; 5	76.1
1360	76:00-6.738(1)	797	277952.06	1268262.26	_____	Картометрический; 5	76.1
1361	76:00-6.738(1)	798	277953.19	1268266.27	_____	Картометрический; 5	76.1
1362	76:00-6.738(1)	799	277954.8	1268271.19	_____	Картометрический; 5	76.1
1363	76:00-6.738(1)	800	277955.71	1268274.04	_____	Картометрический; 5	76.1
1364	76:00-6.738(1)	801	277956.68	1268277.9	_____	Картометрический; 5	76.1
1365	76:00-6.738(1)	802	277957.49	1268282.13	_____	Картометрический; 5	76.1

\_\_\_\_\_

полное наименование должности

М.П.

\_\_\_\_\_

подпись

\_\_\_\_\_

инициалы, фамилия



Раздел 11

## КАДАСТРОВЫЙ ПЛАН ТЕРРИТОРИИ

Лист № 92	раздела 11	Всего листов раздела 11: 745	Всего разделов: 12	Всего листов: 801
-----------	------------	------------------------------	--------------------	-------------------

« 10 » января 2022 г. № \*\*\*\*\_\*\*\*/\*\*\*\*\_\*\*\*\*\*

Номер кадастрового квартала: 76:18:011122

Сведения о характерных точках границ:

Номер п/п	Реестровый (учетный, условный) номер	Обозначение характерных точек	Координаты		Описание закрепления на местности	Метод определения координат и средняя квадратическая погрешность положения характерной точки (M <sub>t</sub> ), м	Система координат
			X	Y			
1	2	3	4	5	6	7	8
1366	76:00-6.738(1)	803	277958.24	1268285.04	_____	Картометрический; 5	76.1
1367	76:00-6.738(1)	804	277960.37	1268289.31	_____	Картометрический; 5	76.1
1368	76:00-6.738(1)	805	277963.87	1268296.41	_____	Картометрический; 5	76.1
1369	76:00-6.738(1)	806	277967.18	1268304.28	_____	Картометрический; 5	76.1
1370	76:00-6.738(1)	807	277971.33	1268311.83	_____	Картометрический; 5	76.1
1371	76:00-6.738(1)	808	277976.12	1268320.01	_____	Картометрический; 5	76.1
1372	76:00-6.738(1)	809	277983.23	1268332.76	_____	Картометрический; 5	76.1
1373	76:00-6.738(1)	810	277986.75	1268339.14	_____	Картометрический; 5	76.1
1374	76:00-6.738(1)	811	277991.01	1268347.27	_____	Картометрический; 5	76.1
1375	76:00-6.738(1)	812	277994.9	1268353.92	_____	Картометрический; 5	76.1
1376	76:00-6.738(1)	813	277999.08	1268361.71	_____	Картометрический; 5	76.1
1377	76:00-6.738(1)	814	278000.83	1268364.08	_____	Картометрический; 5	76.1
1378	76:00-6.738(1)	815	278006.98	1268369.98	_____	Картометрический; 5	76.1
1379	76:00-6.738(1)	816	278013.45	1268375.77	_____	Картометрический; 5	76.1
1380	76:00-6.738(1)	817	278018.36	1268379.58	_____	Картометрический; 5	76.1

\_\_\_\_\_

полное наименование должности

М.П.

\_\_\_\_\_

подпись

\_\_\_\_\_

инициалы, фамилия

Раздел 11

## КАДАСТРОВЫЙ ПЛАН ТЕРРИТОРИИ

Лист № 93	раздела 11	Всего листов раздела 11: 745	Всего разделов: 12	Всего листов: 801
-----------	------------	------------------------------	--------------------	-------------------

« 10 » января 2022 г. № \*\*\*\*\_\*\*\*/\*\*\*\*\_\*\*\*\*\*

Номер кадастрового квартала: 76:18:011122

Сведения о характерных точках границ:

Номер п/п	Реестровый (учетный, условный) номер	Обозначение характерных точек	Координаты		Описание закрепления на местности	Метод определения координат и средняя квадратическая погрешность положения характерной точки (M <sub>t</sub> ), м	Система координат
			X	Y			
1	2	3	4	5	6	7	8
1381	76:00-6.738(1)	818	278019.81	1268380.72	_____	Картометрический; 5	76.1
1382	76:00-6.738(1)	819	278020.54	1268381.36	_____	Картометрический; 5	76.1
1383	76:00-6.738(1)	820	278021.18	1268382.1	_____	Картометрический; 5	76.1
1384	76:00-6.738(1)	821	278021.91	1268383.06	_____	Картометрический; 5	76.1
1385	76:00-6.738(1)	822	278024.83	1268386.64	_____	Картометрический; 5	76.1
1386	76:00-6.738(1)	823	278026.59	1268389.18	_____	Картометрический; 5	76.1
1387	76:00-6.738(1)	824	278027.38	1268390.13	_____	Картометрический; 5	76.1
1388	76:00-6.738(1)	825	278027.94	1268390.96	_____	Картометрический; 5	76.1
1389	76:00-6.738(1)	826	278028.35	1268391.88	_____	Картометрический; 5	76.1
1390	76:00-6.738(1)	827	278029.2	1268394.4	_____	Картометрический; 5	76.1
1391	76:00-6.738(1)	828	278030.05	1268396.78	_____	Картометрический; 5	76.1
1392	76:00-6.738(1)	829	278030.23	1268397.71	_____	Картометрический; 5	76.1
1393	76:00-6.738(1)	830	278030.32	1268398.48	_____	Картометрический; 5	76.1
1394	76:00-6.738(1)	831	278030.28	1268399.24	_____	Картометрический; 5	76.1
1395	76:00-6.738(1)	832	278030.13	1268400.54	_____	Картометрический; 5	76.1

\_\_\_\_\_

полное наименование должности

М.П.

\_\_\_\_\_

подпись

\_\_\_\_\_

инициалы, фамилия

Раздел 11

## КАДАСТРОВЫЙ ПЛАН ТЕРРИТОРИИ

Лист № 94	раздела 11	Всего листов раздела 11: 745	Всего разделов: 12	Всего листов: 801
-----------	------------	------------------------------	--------------------	-------------------

« 10 » января 2022 г. № \*\*\*\*\_\*\*\*/\*\*\*\*\_\*\*\*\*\*

Номер кадастрового квартала: 76:18:011122

Сведения о характерных точках границ:

Номер п/п	Реестровый (учетный, условный) номер	Обозначение характерных точек	Координаты		Описание закрепления на местности	Метод определения координат и средняя квадратическая погрешность положения характерной точки (Mt), м	Система координат
			X	Y			
1	2	3	4	5	6	7	8
1396	76:00-6.738(1)	833	278030.19	1268401.38	_____	Картометрический; 5	76.1
1397	76:00-6.738(1)	834	278030.26	1268401.82	_____	Картометрический; 5	76.1
1398	76:00-6.738(1)	835	278030.41	1268402.25	_____	Картометрический; 5	76.1
1399	76:00-6.738(1)	836	278030.64	1268402.64	_____	Картометрический; 5	76.1
1400	76:00-6.738(1)	837	278031.19	1268403.44	_____	Картометрический; 5	76.1
1401	76:00-6.738(1)	838	278031.81	1268404.05	_____	Картометрический; 5	76.1
1402	76:00-6.738(1)	839	278032.27	1268404.58	_____	Картометрический; 5	76.1
1403	76:00-6.738(1)	840	278032.67	1268405.16	_____	Картометрический; 5	76.1
1404	76:00-6.738(1)	841	278033.27	1268406.18	_____	Картометрический; 5	76.1
1405	76:00-6.738(1)	842	278033.59	1268407.12	_____	Картометрический; 5	76.1
1406	76:00-6.738(1)	843	278033.7	1268407.52	_____	Картометрический; 5	76.1
1407	76:00-6.738(1)	844	278033.73	1268407.93	_____	Картометрический; 5	76.1
1408	76:00-6.738(1)	845	278033.69	1268408.34	_____	Картометрический; 5	76.1
1409	76:00-6.738(1)	846	278033.49	1268409.07	_____	Картометрический; 5	76.1
1410	76:00-6.738(1)	847	278033.21	1268409.63	_____	Картометрический; 5	76.1

\_\_\_\_\_

полное наименование должности

М.П.

\_\_\_\_\_

подпись

\_\_\_\_\_

инициалы, фамилия

Раздел 11

## КАДАСТРОВЫЙ ПЛАН ТЕРРИТОРИИ

Лист № 95	раздела 11	Всего листов раздела 11: 745	Всего разделов: 12	Всего листов: 801
-----------	------------	------------------------------	--------------------	-------------------

« 10 » января 2022 г. № \*\*\*\*\_\*\*\*/\*\*\*\*\_\*\*\*\*\*

Номер кадастрового квартала: 76:18:011122

Сведения о характерных точках границ:

Номер п/п	Реестровый (учетный, условный) номер	Обозначение характерных точек	Координаты		Описание закрепления на местности	Метод определения координат и средняя квадратическая погрешность положения характерной точки (M <sub>t</sub> ), м	Система координат
			X	Y			
1	2	3	4	5	6	7	8
1411	76:00-6.738(1)	848	278032.73	1268410.4	_____	Картометрический; 5	76.1
1412	76:00-6.738(1)	849	278032.54	1268410.78	_____	Картометрический; 5	76.1
1413	76:00-6.738(1)	850	278032.41	1268411.18	_____	Картометрический; 5	76.1
1414	76:00-6.738(1)	851	278032.35	1268411.6	_____	Картометрический; 5	76.1
1415	76:00-6.738(1)	852	278032.29	1268412.38	_____	Картометрический; 5	76.1
1416	76:00-6.738(1)	853	278031.78	1268415.24	_____	Картометрический; 5	76.1
1417	76:00-6.738(1)	854	278031.61	1268418.07	_____	Картометрический; 5	76.1
1418	76:00-6.738(1)	855	278031.73	1268421.25	_____	Картометрический; 5	76.1
1419	76:00-6.738(1)	856	278031.7	1268422.76	_____	Картометрический; 5	76.1
1420	76:00-6.738(1)	857	278031.76	1268423.83	_____	Картометрический; 5	76.1
1421	76:00-6.738(1)	858	278031.98	1268424.88	_____	Картометрический; 5	76.1
1422	76:00-6.738(1)	859	278032.33	1268426.16	_____	Картометрический; 5	76.1
1423	76:00-6.738(1)	860	278033.45	1268428.59	_____	Картометрический; 5	76.1
1424	76:00-6.738(1)	861	278034.79	1268431.87	_____	Картометрический; 5	76.1
1425	76:00-6.738(1)	862	278036.33	1268434.82	_____	Картометрический; 5	76.1

\_\_\_\_\_

полное наименование должности

М.П.

\_\_\_\_\_

подпись

\_\_\_\_\_

инициалы, фамилия

Раздел 11

## КАДАСТРОВЫЙ ПЛАН ТЕРРИТОРИИ

Лист № 96	раздела 11	Всего листов раздела 11: 745	Всего разделов: 12	Всего листов: 801
-----------	------------	------------------------------	--------------------	-------------------

« 10 » января 2022 г. № \*\*\*\*\_\*\*\*/\*\*\*\*\_\*\*\*\*\*

Номер кадастрового квартала: 76:18:011122

Сведения о характерных точках границ:

Номер п/п	Реестровый (учетный, условный) номер	Обозначение характерных точек	Координаты		Описание закрепления на местности	Метод определения координат и средняя квадратическая погрешность положения характерной точки (M <sub>t</sub> ), м	Система координат
			X	Y			
1	2	3	4	5	6	7	8
1426	76:00-6.738(1)	863	278038.09	1268438.04	_____	Картометрический; 5	76.1
1427	76:00-6.738(1)	864	278039.39	1268440.02	_____	Картометрический; 5	76.1
1428	76:00-6.738(1)	865	278039.94	1268440.98	_____	Картометрический; 5	76.1
1429	76:00-6.738(1)	866	278040.37	1268441.99	_____	Картометрический; 5	76.1
1430	76:00-6.738(1)	867	278040.81	1268443.27	_____	Картометрический; 5	76.1
1431	76:00-6.738(1)	868	278041.56	1268445.81	_____	Картометрический; 5	76.1
1432	76:00-6.738(1)	869	278042.15	1268448.93	_____	Картометрический; 5	76.1
1433	76:00-6.738(1)	870	278042.28	1268452.47	_____	Картометрический; 5	76.1
1434	76:00-6.738(1)	871	278042.23	1268455.12	_____	Картометрический; 5	76.1
1435	76:00-6.738(1)	872	278041.47	1268461	_____	Картометрический; 5	76.1
1436	76:00-6.738(1)	873	278041.05	1268466.68	_____	Картометрический; 5	76.1
1437	76:00-6.738(1)	874	278040.8	1268471.18	_____	Картометрический; 5	76.1
1438	76:00-6.738(1)	875	278041.19	1268474.78	_____	Картометрический; 5	76.1
1439	76:00-6.738(1)	876	278042.16	1268478.11	_____	Картометрический; 5	76.1
1440	76:00-6.738(1)	877	278042.86	1268479.5	_____	Картометрический; 5	76.1

\_\_\_\_\_

полное наименование должности

М.П.

\_\_\_\_\_

подпись

\_\_\_\_\_

инициалы, фамилия

Раздел 11

## КАДАСТРОВЫЙ ПЛАН ТЕРРИТОРИИ

Лист № 97	раздела 11	Всего листов раздела 11: 745	Всего разделов: 12	Всего листов: 801
-----------	------------	------------------------------	--------------------	-------------------

« 10 » января 2022 г. № \*\*\*\*\_\*\*\*/\*\*\*\*\_\*\*\*\*\*

Номер кадастрового квартала: 76:18:011122

Сведения о характерных точках границ:

Номер п/п	Реестровый (учетный, условный) номер	Обозначение характерных точек	Координаты		Описание закрепления на местности	Метод определения координат и средняя квадратическая погрешность положения характерной точки (M <sub>t</sub> ), м	Система координат
			X	Y			
1	2	3	4	5	6	7	8
1441	76:00-6.738(1)	878	278043.22	1268480.35	_____	Картометрический; 5	76.1
1442	76:00-6.738(1)	879	278043.47	1268481.23	_____	Картометрический; 5	76.1
1443	76:00-6.738(1)	880	278043.65	1268482.34	_____	Картометрический; 5	76.1
1444	76:00-6.738(1)	881	278043.66	1268483.26	_____	Картометрический; 5	76.1
1445	76:00-6.738(1)	882	278043.56	1268485.14	_____	Картометрический; 5	76.1
1446	76:00-6.738(1)	883	278043.18	1268486.58	_____	Картометрический; 5	76.1
1447	76:00-6.738(1)	884	278042.97	1268487.14	_____	Картометрический; 5	76.1
1448	76:00-6.738(1)	885	278042.68	1268487.67	_____	Картометрический; 5	76.1
1449	76:00-6.738(1)	886	278042.3	1268488.14	_____	Картометрический; 5	76.1
1450	76:00-6.738(1)	887	278041.52	1268488.96	_____	Картометрический; 5	76.1
1451	76:00-6.738(1)	888	278039.42	1268492.2	_____	Картометрический; 5	76.1
1452	76:00-6.738(1)	889	278036.7	1268496.98	_____	Картометрический; 5	76.1
1453	76:00-6.738(1)	890	278034.6	1268500.85	_____	Картометрический; 5	76.1
1454	76:00-6.738(1)	891	278033.06	1268504.16	_____	Картометрический; 5	76.1
1455	76:00-6.738(1)	892	278031.4	1268510.36	_____	Картометрический; 5	76.1

\_\_\_\_\_

полное наименование должности

М.П.

\_\_\_\_\_

подпись

\_\_\_\_\_

инициалы, фамилия

Раздел 11

## КАДАСТРОВЫЙ ПЛАН ТЕРРИТОРИИ

Лист № 98	раздела 11	Всего листов раздела 11: 745	Всего разделов: 12	Всего листов: 801
-----------	------------	------------------------------	--------------------	-------------------

« 10 » января 2022 г. № \*\*\*\*\_\*\*\*/\*\*\*\*\_\*\*\*\*\*

Номер кадастрового квартала: 76:18:011122

Сведения о характерных точках границ:

Номер п/п	Реестровый (учетный, условный) номер	Обозначение характерных точек	Координаты		Описание закрепления на местности	Метод определения координат и средняя квадратическая погрешность положения характерной точки (M <sub>t</sub> ), м	Система координат
			X	Y			
1	2	3	4	5	6	7	8
1456	76:00-6.738(1)	893	278030.16	1268515.98	_____	Картометрический; 5	76.1
1457	76:00-6.738(1)	894	278028.71	1268522.7	_____	Картометрический; 5	76.1
1458	76:00-6.738(1)	895	278028.31	1268526.57	_____	Картометрический; 5	76.1
1459	76:00-6.738(1)	896	278027.9	1268528.79	_____	Картометрический; 5	76.1
1460	76:00-6.738(1)	897	278026.86	1268532.13	_____	Картометрический; 5	76.1
1461	76:00-6.738(1)	898	278025.55	1268535.68	_____	Картометрический; 5	76.1
1462	76:00-6.738(1)	899	278023.88	1268539.08	_____	Картометрический; 5	76.1
1463	76:00-6.738(1)	900	278022.43	1268541.41	_____	Картометрический; 5	76.1
1464	76:00-6.738(1)	901	278021.59	1268542.56	_____	Картометрический; 5	76.1
1465	76:00-6.738(1)	902	278020.6	1268543.58	_____	Картометрический; 5	76.1
1466	76:00-6.738(1)	903	278019.28	1268544.73	_____	Картометрический; 5	76.1
1467	76:00-6.738(1)	904	278018.45	1268545.73	_____	Картометрический; 5	76.1
1468	76:00-6.738(1)	905	278017.81	1268546.57	_____	Картометрический; 5	76.1
1469	76:00-6.738(1)	906	278017.26	1268547.48	_____	Картометрический; 5	76.1
1470	76:00-6.738(1)	907	278016.81	1268548.34	_____	Картометрический; 5	76.1

\_\_\_\_\_

полное наименование должности

М.П.

\_\_\_\_\_

подпись

\_\_\_\_\_

инициалы, фамилия

Раздел 11

## КАДАСТРОВЫЙ ПЛАН ТЕРРИТОРИИ

Лист № 99	раздела 11	Всего листов раздела 11: 745	Всего разделов: 12	Всего листов: 801
-----------	------------	------------------------------	--------------------	-------------------

« 10 » января 2022 г. № \*\*\*\*\_\*\*\*/\*\*\*\*\_\*\*\*\*\*

Номер кадастрового квартала: 76:18:011122

Сведения о характерных точках границ:

Номер п/п	Реестровый (учетный, условный) номер	Обозначение характерных точек	Координаты		Описание закрепления на местности	Метод определения координат и средняя квадратическая погрешность положения характерной точки (Mt), м	Система координат
			X	Y			
1	2	3	4	5	6	7	8
1471	76:00-6.738(1)	908	278016.31	1268549.43	_____	Картометрический; 5	76.1
1472	76:00-6.738(1)	909	278015.94	1268550.57	_____	Картометрический; 5	76.1
1473	76:00-6.738(1)	910	278015.57	1268552	_____	Картометрический; 5	76.1
1474	76:00-6.738(1)	911	278015.46	1268553.08	_____	Картометрический; 5	76.1
1475	76:00-6.738(1)	912	278015.43	1268553.96	_____	Картометрический; 5	76.1
1476	76:00-6.738(1)	913	278015.55	1268554.83	_____	Картометрический; 5	76.1
1477	76:00-6.738(1)	914	278015.85	1268556.28	_____	Картометрический; 5	76.1
1478	76:00-6.738(1)	915	278016.21	1268557.6	_____	Картометрический; 5	76.1
1479	76:00-6.738(1)	916	278016.56	1268558.64	_____	Картометрический; 5	76.1
1480	76:00-6.738(1)	917	278017.05	1268559.62	_____	Картометрический; 5	76.1
1481	76:00-6.738(1)	918	278017.27	1268559.99	_____	Картометрический; 5	76.1
1482	76:00-6.738(1)	919	278017.52	1268560.53	_____	Картометрический; 5	76.1
1483	76:00-6.738(1)	920	278017.7	1268561.09	_____	Картометрический; 5	76.1
1484	76:00-6.738(1)	921	278017.8	1268561.68	_____	Картометрический; 5	76.1
1485	76:00-6.738(1)	922	278017.89	1268562.78	_____	Картометрический; 5	76.1

\_\_\_\_\_

полное наименование должности

М.П.

\_\_\_\_\_

подпись

\_\_\_\_\_

инициалы, фамилия



Раздел 11

## КАДАСТРОВЫЙ ПЛАН ТЕРРИТОРИИ

Лист № 100	раздела 11	Всего листов раздела 11: 745	Всего разделов: 12	Всего листов: 801
------------	------------	------------------------------	--------------------	-------------------

« 10 » января 2022 г. № \*\*\*\*\_\*\*\*/\*\*\*\*\_\*\*\*\*\*

Номер кадастрового квартала: 76:18:011122

Сведения о характерных точках границ:

Номер п/п	Реестровый (учетный, условный) номер	Обозначение характерных точек	Координаты		Описание закрепления на местности	Метод определения координат и средняя квадратическая погрешность положения характерной точки (M <sub>t</sub> ), м	Система координат
			X	Y			
1	2	3	4	5	6	7	8
1486	76:00-6.738(1)	923	278017.83	1268564.02	_____	Картометрический; 5	76.1
1487	76:00-6.738(1)	924	278017.77	1268564.52	_____	Картометрический; 5	76.1
1488	76:00-6.738(1)	925	278017.64	1268565.02	_____	Картометрический; 5	76.1
1489	76:00-6.738(1)	926	278017.44	1268565.49	_____	Картометрический; 5	76.1
1490	76:00-6.738(1)	927	278017.3	1268565.77	_____	Картометрический; 5	76.1
1491	76:00-6.738(1)	928	278017.08	1268566.12	_____	Картометрический; 5	76.1
1492	76:00-6.738(1)	929	278016.79	1268566.42	_____	Картометрический; 5	76.1
1493	76:00-6.738(1)	930	278016.46	1268566.67	_____	Картометрический; 5	76.1
1494	76:00-6.738(1)	931	278015.8	1268567.08	_____	Картометрический; 5	76.1
1495	76:00-6.738(1)	932	278014.77	1268567.66	_____	Картометрический; 5	76.1
1496	76:00-6.738(1)	933	278014.04	1268568.14	_____	Картометрический; 5	76.1
1497	76:00-6.738(1)	934	278013.37	1268568.69	_____	Картометрический; 5	76.1
1498	76:00-6.738(1)	935	278012.58	1268569.42	_____	Картометрический; 5	76.1
1499	76:00-6.738(1)	936	278011.75	1268570.5	_____	Картометрический; 5	76.1
1500	76:00-6.738(1)	937	278011.12	1268571.42	_____	Картометрический; 5	76.1

\_\_\_\_\_

полное наименование должности

М.П.

\_\_\_\_\_

подпись

\_\_\_\_\_

инициалы, фамилия

Раздел 11

## КАДАСТРОВЫЙ ПЛАН ТЕРРИТОРИИ

Лист № 101	раздела 11	Всего листов раздела 11: 745	Всего разделов: 12	Всего листов: 801
------------	------------	------------------------------	--------------------	-------------------

« 10 » января 2022 г. № \*\*\*\*\_\*\*\*/\*\*\*\*\_\*\*\*\*\*

Номер кадастрового квартала: 76:18:011122

Сведения о характерных точках границ:

Номер п/п	Реестровый (учетный, условный) номер	Обозначение характерных точек	Координаты		Описание закрепления на местности	Метод определения координат и средняя квадратическая погрешность положения характерной точки (M <sub>t</sub> ), м	Система координат
			X	Y			
1	2	3	4	5	6	7	8
1501	76:00-6.738(1)	938	278010.6	1268572.41	_____	Картометрический; 5	76.1
1502	76:00-6.738(1)	939	278009.55	1268574.73	_____	Картометрический; 5	76.1
1503	76:00-6.738(1)	940	278008.61	1268577.43	_____	Картометрический; 5	76.1
1504	76:00-6.738(1)	941	278008.31	1268579.72	_____	Картометрический; 5	76.1
1505	76:00-6.738(1)	942	278008.21	1268581.58	_____	Картометрический; 5	76.1
1506	76:00-6.738(1)	943	278008.37	1268583.45	_____	Картометрический; 5	76.1
1507	76:00-6.738(1)	944	278008.78	1268586.03	_____	Картометрический; 5	76.1
1508	76:00-6.738(1)	945	278009.16	1268587.25	_____	Картометрический; 5	76.1
1509	76:00-6.738(1)	946	278009.42	1268587.89	_____	Картометрический; 5	76.1
1510	76:00-6.738(1)	947	278009.76	1268588.48	_____	Картометрический; 5	76.1
1511	76:00-6.738(1)	948	278010.19	1268589.02	_____	Картометрический; 5	76.1
1512	76:00-6.738(1)	949	278011.07	1268589.99	_____	Картометрический; 5	76.1
1513	76:00-6.738(1)	950	278014.14	1268592.36	_____	Картометрический; 5	76.1
1514	76:00-6.738(1)	951	278017.43	1268594.56	_____	Картометрический; 5	76.1
1515	76:00-6.738(1)	952	278019.52	1268595.58	_____	Картометрический; 5	76.1

\_\_\_\_\_

полное наименование должности

М.П.

\_\_\_\_\_

подпись

\_\_\_\_\_

инициалы, фамилия

Раздел 11

## КАДАСТРОВЫЙ ПЛАН ТЕРРИТОРИИ

Лист № 102	раздела 11	Всего листов раздела 11: 745	Всего разделов: 12	Всего листов: 801
------------	------------	------------------------------	--------------------	-------------------

« 10 » января 2022 г. № \*\*\*\*\_\*\*\*/\*\*\*\*\_\*\*\*\*\*

Номер кадастрового квартала: 76:18:011122

Сведения о характерных точках границ:

Номер п/п	Реестровый (учетный, условный) номер	Обозначение характерных точек	Координаты		Описание закрепления на местности	Метод определения координат и средняя квадратическая погрешность положения характерной точки (M <sub>t</sub> ), м	Система координат
			X	Y			
1	2	3	4	5	6	7	8
1516	76:00-6.738(1)	953	278020.19	1268595.98	_____	Картометрический; 5	76.1
1517	76:00-6.738(1)	954	278020.78	1268596.5	_____	Картометрический; 5	76.1
1518	76:00-6.738(1)	955	278021.45	1268597.19	_____	Картометрический; 5	76.1
1519	76:00-6.738(1)	956	278022.84	1268599.09	_____	Картометрический; 5	76.1
1520	76:00-6.738(1)	957	278023.54	1268600.1	_____	Картометрический; 5	76.1
1521	76:00-6.738(1)	958	278024.16	1268600.89	_____	Картометрический; 5	76.1
1522	76:00-6.738(1)	959	278024.88	1268601.6	_____	Картометрический; 5	76.1
1523	76:00-6.738(1)	960	278025.81	1268602.41	_____	Картометрический; 5	76.1
1524	76:00-6.738(1)	961	278027.05	1268603.13	_____	Картометрический; 5	76.1
1525	76:00-6.738(1)	962	278027.9	1268603.54	_____	Картометрический; 5	76.1
1526	76:00-6.738(1)	963	278028.81	1268603.79	_____	Картометрический; 5	76.1
1527	76:00-6.738(1)	964	278029.96	1268604	_____	Картометрический; 5	76.1
1528	76:00-6.738(1)	965	278031.41	1268604.24	_____	Картометрический; 5	76.1
1529	76:00-6.738(1)	966	278032.16	1268604.43	_____	Картометрический; 5	76.1
1530	76:00-6.738(1)	967	278032.85	1268604.76	_____	Картометрический; 5	76.1

\_\_\_\_\_

полное наименование должности

М.П.

\_\_\_\_\_

подпись

\_\_\_\_\_

инициалы, фамилия

Раздел 11

## КАДАСТРОВЫЙ ПЛАН ТЕРРИТОРИИ

Лист № 103	раздела 11	Всего листов раздела 11: 745	Всего разделов: 12	Всего листов: 801
------------	------------	------------------------------	--------------------	-------------------

« 10 » января 2022 г. № \*\*\*\*\_\*\*\*/\*\*\*\*\_\*\*\*\*\*

Номер кадастрового квартала: 76:18:011122

Сведения о характерных точках границ:

Номер п/п	Реестровый (учетный, условный) номер	Обозначение характерных точек	Координаты		Описание закрепления на местности	Метод определения координат и средняя квадратическая погрешность положения характерной точки (M <sub>t</sub> ), м	Система координат
			X	Y			
1	2	3	4	5	6	7	8
1531	76:00-6.738(1)	968	278033.41	1268605.15	_____	Картометрический; 5	76.1
1532	76:00-6.738(1)	969	278033.79	1268605.5	_____	Картометрический; 5	76.1
1533	76:00-6.738(1)	970	278034.11	1268605.9	_____	Картометрический; 5	76.1
1534	76:00-6.738(1)	971	278034.54	1268606.53	_____	Картометрический; 5	76.1
1535	76:00-6.738(1)	972	278035.2	1268607.61	_____	Картометрический; 5	76.1
1536	76:00-6.738(1)	973	278035.73	1268608.75	_____	Картометрический; 5	76.1
1537	76:00-6.738(1)	974	278036.43	1268610.54	_____	Картометрический; 5	76.1
1538	76:00-6.738(1)	975	278037.35	1268613.6	_____	Картометрический; 5	76.1
1539	76:00-6.738(1)	976	278038.21	1268616.61	_____	Картометрический; 5	76.1
1540	76:00-6.738(1)	977	278038.81	1268620.95	_____	Картометрический; 5	76.1
1541	76:00-6.738(1)	978	278038.88	1268624.23	_____	Картометрический; 5	76.1
1542	76:00-6.738(1)	979	278038.47	1268627.14	_____	Картометрический; 5	76.1
1543	76:00-6.738(1)	980	278038	1268629.68	_____	Картометрический; 5	76.1
1544	76:00-6.738(1)	981	278037.83	1268630.79	_____	Картометрический; 5	76.1
1545	76:00-6.738(1)	982	278037.76	1268631.7	_____	Картометрический; 5	76.1

\_\_\_\_\_

полное наименование должности

М.П.

\_\_\_\_\_

подпись

\_\_\_\_\_

инициалы, фамилия

Раздел 11

## КАДАСТРОВЫЙ ПЛАН ТЕРРИТОРИИ

Лист № 104	раздела 11	Всего листов раздела 11: 745	Всего разделов: 12	Всего листов: 801
------------	------------	------------------------------	--------------------	-------------------

« 10 » января 2022 г. № \*\*\*\*\_\*\*\*/\*\*\*\*\_\*\*\*\*\*

Номер кадастрового квартала: 76:18:011122

Сведения о характерных точках границ:

Номер п/п	Реестровый (учетный, условный) номер	Обозначение характерных точек	Координаты		Описание закрепления на местности	Метод определения координат и средняя квадратическая погрешность положения характерной точки (M <sub>t</sub> ), м	Система координат
			X	Y			
1	2	3	4	5	6	7	8
1546	76:00-6.738(1)	983	278037.81	1268632.6	_____	Картометрический; 5	76.1
1547	76:00-6.738(1)	984	278038.06	1268633.84	_____	Картометрический; 5	76.1
1548	76:00-6.738(1)	985	278038.45	1268634.72	_____	Картометрический; 5	76.1
1549	76:00-6.738(1)	986	278038.84	1268635.43	_____	Картометрический; 5	76.1
1550	76:00-6.738(1)	987	278039.17	1268635.96	_____	Картометрический; 5	76.1
1551	76:00-6.738(1)	988	278039.56	1268636.44	_____	Картометрический; 5	76.1
1552	76:00-6.738(1)	989	278040.04	1268637.03	_____	Картометрический; 5	76.1
1553	76:00-6.738(1)	990	278040.36	1268637.56	_____	Картометрический; 5	76.1
1554	76:00-6.738(1)	991	278041.14	1268639.01	_____	Картометрический; 5	76.1
1555	76:00-6.738(1)	992	278042.34	1268642.1	_____	Картометрический; 5	76.1
1556	76:00-6.738(1)	993	278042.96	1268643.32	_____	Картометрический; 5	76.1
1557	76:00-6.738(1)	994	278043.8	1268644.39	_____	Картометрический; 5	76.1
1558	76:00-6.738(1)	995	278044.13	1268644.73	_____	Картометрический; 5	76.1
1559	76:00-6.738(1)	996	278044.57	1268645.11	_____	Картометрический; 5	76.1
1560	76:00-6.738(1)	997	278045.06	1268645.4	_____	Картометрический; 5	76.1

\_\_\_\_\_

полное наименование должности

М.П.

\_\_\_\_\_

подпись

\_\_\_\_\_

инициалы, фамилия

Раздел 11

## КАДАСТРОВЫЙ ПЛАН ТЕРРИТОРИИ

Лист № 105	раздела 11	Всего листов раздела 11: 745	Всего разделов: 12	Всего листов: 801
------------	------------	------------------------------	--------------------	-------------------

« 10 » января 2022 г. № \*\*\*\*\_\*\*\*/\*\*\*\*\_\*\*\*\*\*

Номер кадастрового квартала: 76:18:011122

Сведения о характерных точках границ:

Номер п/п	Реестровый (учетный, условный) номер	Обозначение характерных точек	Координаты		Описание закрепления на местности	Метод определения координат и средняя квадратическая погрешность положения характерной точки (Mt), м	Система координат
			X	Y			
1	2	3	4	5	6	7	8
1561	76:00-6.738(1)	998	278045.61	1268645.59	_____	Картометрический; 5	76.1
1562	76:00-6.738(1)	999	278046.18	1268645.67	_____	Картометрический; 5	76.1
1563	76:00-6.738(1)	1000	278046.92	1268645.71	_____	Картометрический; 5	76.1
1564	76:00-6.738(1)	1001	278047.27	1268645.7	_____	Картометрический; 5	76.1
1565	76:00-6.738(1)	1002	278047.61	1268645.61	_____	Картометрический; 5	76.1
1566	76:00-6.738(1)	1003	278047.93	1268645.46	_____	Картометрический; 5	76.1
1567	76:00-6.738(1)	1004	278048.21	1268645.25	_____	Картометрический; 5	76.1
1568	76:00-6.738(1)	1005	278048.87	1268644.64	_____	Картометрический; 5	76.1
1569	76:00-6.738(1)	1006	278050.31	1268643.1	_____	Картометрический; 5	76.1
1570	76:00-6.738(1)	1007	278050.59	1268642.84	_____	Картометрический; 5	76.1
1571	76:00-6.738(1)	1008	278050.91	1268642.62	_____	Картометрический; 5	76.1
1572	76:00-6.738(1)	1009	278051.26	1268642.45	_____	Картометрический; 5	76.1
1573	76:00-6.738(1)	1010	278051.93	1268642.24	_____	Картометрический; 5	76.1
1574	76:00-6.738(1)	1011	278052.51	1268642.16	_____	Картометрический; 5	76.1
1575	76:00-6.738(1)	1012	278053.06	1268642.12	_____	Картометрический; 5	76.1

\_\_\_\_\_

полное наименование должности

М.П.

\_\_\_\_\_

подпись

\_\_\_\_\_

инициалы, фамилия

Раздел 11

## КАДАСТРОВЫЙ ПЛАН ТЕРРИТОРИИ

Лист № 106	раздела 11	Всего листов раздела 11: 745	Всего разделов: 12	Всего листов: 801
------------	------------	------------------------------	--------------------	-------------------

« 10 » января 2022 г. № \*\*\*\*\_\*\*\*/\*\*\*\*\_\*\*\*\*\*

Номер кадастрового квартала: 76:18:011122

Сведения о характерных точках границ:

Номер п/п	Реестровый (учетный, условный) номер	Обозначение характерных точек	Координаты		Описание закрепления на местности	Метод определения координат и средняя квадратическая погрешность положения характерной точки (M <sub>t</sub> ), м	Система координат
			X	Y			
1	2	3	4	5	6	7	8
1576	76:00-6.738(1)	1013	278053.5	1268642.14	_____	Картометрический; 5	76.1
1577	76:00-6.738(1)	1014	278053.94	1268642.22	_____	Картометрический; 5	76.1
1578	76:00-6.738(1)	1015	278054.36	1268642.38	_____	Картометрический; 5	76.1
1579	76:00-6.738(1)	1016	278054.74	1268642.6	_____	Картометрический; 5	76.1
1580	76:00-6.738(1)	1017	278055.3	1268643	_____	Картометрический; 5	76.1
1581	76:00-6.738(1)	1018	278055.81	1268643.44	_____	Картометрический; 5	76.1
1582	76:00-6.738(1)	1019	278056.21	1268643.97	_____	Картометрический; 5	76.1
1583	76:00-6.738(1)	1020	278056.5	1268644.58	_____	Картометрический; 5	76.1
1584	76:00-6.738(1)	1021	278056.84	1268645.8	_____	Картометрический; 5	76.1
1585	76:00-6.738(1)	1022	278056.94	1268646.84	_____	Картометрический; 5	76.1
1586	76:00-6.738(1)	1023	278056.94	1268648.22	_____	Картометрический; 5	76.1
1587	76:00-6.738(1)	1024	278057.12	1268649.16	_____	Картометрический; 5	76.1
1588	76:00-6.738(1)	1025	278057.26	1268649.64	_____	Картометрический; 5	76.1
1589	76:00-6.738(1)	1026	278057.48	1268650.1	_____	Картометрический; 5	76.1
1590	76:00-6.738(1)	1027	278057.77	1268650.51	_____	Картометрический; 5	76.1

\_\_\_\_\_

полное наименование должности

М.П.

\_\_\_\_\_

подпись

\_\_\_\_\_

инициалы, фамилия

Раздел 11

## КАДАСТРОВЫЙ ПЛАН ТЕРРИТОРИИ

Лист № 107	раздела 11	Всего листов раздела 11: 745	Всего разделов: 12	Всего листов: 801
------------	------------	------------------------------	--------------------	-------------------

« 10 » января 2022 г. № \*\*\*\*\_\*\*\*/\*\*\*\*\_\*\*\*\*\*

Номер кадастрового квартала: 76:18:011122

Сведения о характерных точках границ:

Номер п/п	Реестровый (учетный, условный) номер	Обозначение характерных точек	Координаты		Описание закрепления на местности	Метод определения координат и средняя квадратическая погрешность положения характерной точки (Mt), м	Система координат
			X	Y			
1	2	3	4	5	6	7	8
1591	76:00-6.738(1)	1028	278058.24	1268650.99	_____	Картометрический; 5	76.1
1592	76:00-6.738(1)	1029	278058.66	1268651.28	_____	Картометрический; 5	76.1
1593	76:00-6.738(1)	1030	278059.12	1268651.48	_____	Картометрический; 5	76.1
1594	76:00-6.738(1)	1031	278062.03	1268652.48	_____	Картометрический; 5	76.1
1595	76:00-6.738(1)	1032	278063.94	1268653.59	_____	Картометрический; 5	76.1
1596	76:00-6.738(1)	1033	278065.44	1268654.54	_____	Картометрический; 5	76.1
1597	76:00-6.738(1)	1034	278066.07	1268655	_____	Картометрический; 5	76.1
1598	76:00-6.738(1)	1035	278066.64	1268655.55	_____	Картометрический; 5	76.1
1599	76:00-6.738(1)	1036	278067.28	1268656.27	_____	Картометрический; 5	76.1
1600	76:00-6.738(1)	1037	278067.92	1268657.34	_____	Картометрический; 5	76.1
1601	76:00-6.738(1)	1038	278068.35	1268658.26	_____	Картометрический; 5	76.1
1602	76:00-6.738(1)	1039	278068.57	1268659.24	_____	Картометрический; 5	76.1
1603	76:00-6.738(1)	1040	278068.78	1268660.87	_____	Картометрический; 5	76.1
1604	76:00-6.738(1)	1041	278068.68	1268663.36	_____	Картометрический; 5	76.1
1605	76:00-6.738(1)	1042	278068.49	1268666.58	_____	Картометрический; 5	76.1

\_\_\_\_\_

полное наименование должности

М.П.

\_\_\_\_\_

подпись

\_\_\_\_\_

инициалы, фамилия



Раздел 11

## КАДАСТРОВЫЙ ПЛАН ТЕРРИТОРИИ

Лист № 108	раздела 11	Всего листов раздела 11: 745	Всего разделов: 12	Всего листов: 801
------------	------------	------------------------------	--------------------	-------------------

« 10 » января 2022 г. № \*\*\*\*\_\*\*\*/\*\*\*\*\_\*\*\*\*\*

Номер кадастрового квартала: 76:18:011122

Сведения о характерных точках границ:

Номер п/п	Реестровый (учетный, условный) номер	Обозначение характерных точек	Координаты		Описание закрепления на местности	Метод определения координат и средняя квадратическая погрешность положения характерной точки (Mt), м	Система координат
			X	Y			
1	2	3	4	5	6	7	8
1606	76:00-6.738(1)	1043	278068.13	1268669.71	_____	Картометрический; 5	76.1
1607	76:00-6.738(1)	1044	278067.88	1268671.67	_____	Картометрический; 5	76.1
1608	76:00-6.738(1)	1045	278067.79	1268672.88	_____	Картометрический; 5	76.1
1609	76:00-6.738(1)	1046	278067.85	1268674.1	_____	Картометрический; 5	76.1
1610	76:00-6.738(1)	1047	278068	1268675.58	_____	Картометрический; 5	76.1
1611	76:00-6.738(1)	1048	278068.59	1268678.33	_____	Картометрический; 5	76.1
1612	76:00-6.738(1)	1049	278069.51	1268681.45	_____	Картометрический; 5	76.1
1613	76:00-6.738(1)	1050	278070.33	1268683.34	_____	Картометрический; 5	76.1
1614	76:00-6.738(1)	1051	278071.08	1268684.84	_____	Картометрический; 5	76.1
1615	76:00-6.738(1)	1052	278071.98	1268686.26	_____	Картометрический; 5	76.1
1616	76:00-6.738(1)	1053	278073.61	1268688.52	_____	Картометрический; 5	76.1
1617	76:00-6.738(1)	1054	278076.56	1268692.72	_____	Картометрический; 5	76.1
1618	76:00-6.738(1)	1055	278078.95	1268696.3	_____	Картометрический; 5	76.1
1619	76:00-6.738(1)	1056	278080	1268697.93	_____	Картометрический; 5	76.1
1620	76:00-6.738(1)	1057	278080.78	1268699.3	_____	Картометрический; 5	76.1

\_\_\_\_\_

полное наименование должности

М.П.

\_\_\_\_\_

подпись

\_\_\_\_\_

инициалы, фамилия

Раздел 11

## КАДАСТРОВЫЙ ПЛАН ТЕРРИТОРИИ

Лист № 109	раздела 11	Всего листов раздела 11: 745	Всего разделов: 12	Всего листов: 801
« 10 » января 2022 г. № ****_***/****_*****				
Номер кадастрового квартала: 76:18:011122				

Сведения о характерных точках границ:							
Номер п/п	Реестровый (учетный, условный) номер	Обозначение характерных точек	Координаты		Описание закрепления на местности	Метод определения координат и средняя квадратическая погрешность положения характерной точки (M <sub>t</sub> ), м	Система координат
			X	Y			
1	2	3	4	5	6	7	8
1621	76:00-6.738(1)	1058	278081.4	1268700.75	_____	Картометрический; 5	76.1
1622	76:00-6.738(1)	1059	278082.1	1268702.69	_____	Картометрический; 5	76.1
1623	76:00-6.738(1)	1060	278082.63	1268705.32	_____	Картометрический; 5	76.1
1624	76:00-6.738(1)	1061	278082.74	1268706.39	_____	Картометрический; 5	76.1
1625	76:00-6.738(1)	1062	278082.64	1268707.46	_____	Картометрический; 5	76.1
1626	76:00-6.738(1)	1063	278082.58	1268707.77	_____	Картометрический; 5	76.1
1627	76:00-6.738(1)	1064	278082.45	1268708.24	_____	Картометрический; 5	76.1
1628	76:00-6.738(1)	1065	278082.24	1268708.7	_____	Картометрический; 5	76.1
1629	76:00-6.738(1)	1066	278081.97	1268709.11	_____	Картометрический; 5	76.1
1630	76:00-6.738(1)	1067	278081.63	1268709.47	_____	Картометрический; 5	76.1
1631	76:00-6.738(1)	1068	278080.7	1268710.32	_____	Картометрический; 5	76.1
1632	76:00-6.738(1)	1069	278079.84	1268710.93	_____	Картометрический; 5	76.1
1633	76:00-6.738(1)	1070	278079.4	1268711.3	_____	Картометрический; 5	76.1
1634	76:00-6.738(1)	1071	278079.01	1268711.72	_____	Картометрический; 5	76.1
1635	76:00-6.738(1)	1072	278078.7	1268712.2	_____	Картометрический; 5	76.1

\_\_\_\_\_

полное наименование должности

М.П.

\_\_\_\_\_

подпись

\_\_\_\_\_

инициалы, фамилия

Раздел 11

## КАДАСТРОВЫЙ ПЛАН ТЕРРИТОРИИ

Лист № 110	раздела 11	Всего листов раздела 11: 745	Всего разделов: 12	Всего листов: 801
------------	------------	------------------------------	--------------------	-------------------

« 10 » января 2022 г. № \*\*\*\*\_\*\*\*/\*\*\*\*\_\*\*\*\*\*

Номер кадастрового квартала: 76:18:011122

Сведения о характерных точках границ:

Номер п/п	Реестровый (учетный, условный) номер	Обозначение характерных точек	Координаты		Описание закрепления на местности	Метод определения координат и средняя квадратическая погрешность положения характерной точки (Mt), м	Система координат
			X	Y			
1	2	3	4	5	6	7	8
1636	76:00-6.738(1)	1073	278077.87	1268713.66	_____	Картометрический; 5	76.1
1637	76:00-6.738(1)	1074	278076.98	1268716.1	_____	Картометрический; 5	76.1
1638	76:00-6.738(1)	1075	278076.1	1268718.49	_____	Картометрический; 5	76.1
1639	76:00-6.738(1)	1076	278075.47	1268720.82	_____	Картометрический; 5	76.1
1640	76:00-6.738(1)	1077	278075.36	1268722.42	_____	Картометрический; 5	76.1
1641	76:00-6.738(1)	1078	278075.36	1268723.73	_____	Картометрический; 5	76.1
1642	76:00-6.738(1)	1079	278075.52	1268725.02	_____	Картометрический; 5	76.1
1643	76:00-6.738(1)	1080	278075.87	1268726.9	_____	Картометрический; 5	76.1
1644	76:00-6.738(1)	1081	278076.42	1268730.44	_____	Картометрический; 5	76.1
1645	76:00-6.738(1)	1082	278077.15	1268732.6	_____	Картометрический; 5	76.1
1646	76:00-6.738(1)	1083	278077.76	1268733.98	_____	Картометрический; 5	76.1
1647	76:00-6.738(1)	1084	278078.6	1268735.23	_____	Картометрический; 5	76.1
1648	76:00-6.738(1)	1085	278079.77	1268736.68	_____	Картометрический; 5	76.1
1649	76:00-6.738(1)	1086	278080.74	1268737.92	_____	Картометрический; 5	76.1
1650	76:00-6.738(1)	1087	278081.3	1268738.54	_____	Картометрический; 5	76.1

\_\_\_\_\_

полное наименование должности

М.П.

\_\_\_\_\_

подпись

\_\_\_\_\_

инициалы, фамилия

Раздел 11

## КАДАСТРОВЫЙ ПЛАН ТЕРРИТОРИИ

Лист № 111	раздела 11	Всего листов раздела 11: 745	Всего разделов: 12	Всего листов: 801
------------	------------	------------------------------	--------------------	-------------------

« 10 » января 2022 г. № \*\*\*\*\_\*\*\*/\*\*\*\*\_\*\*\*\*\*

Номер кадастрового квартала: 76:18:011122

Сведения о характерных точках границ:

Номер п/п	Реестровый (учетный, условный) номер	Обозначение характерных точек	Координаты		Описание закрепления на местности	Метод определения координат и средняя квадратическая погрешность положения характерной точки (Mt), м	Система координат
			X	Y			
1	2	3	4	5	6	7	8
1651	76:00-6.738(1)	1088	278081.97	1268739.05	_____	Картометрический; 5	76.1
1652	76:00-6.738(1)	1089	278082.71	1268739.45	_____	Картометрический; 5	76.1
1653	76:00-6.738(1)	1090	278083.21	1268739.66	_____	Картометрический; 5	76.1
1654	76:00-6.738(1)	1091	278084.14	1268739.98	_____	Картометрический; 5	76.1
1655	76:00-6.738(1)	1092	278085.11	1268740.14	_____	Картометрический; 5	76.1
1656	76:00-6.738(1)	1093	278086.09	1268740.14	_____	Картометрический; 5	76.1
1657	76:00-6.738(1)	1094	278088.55	1268739.97	_____	Картометрический; 5	76.1
1658	76:00-6.738(1)	1095	278092.98	1268738.78	_____	Картометрический; 5	76.1
1659	76:00-6.738(1)	1096	278101.82	1268735.75	_____	Картометрический; 5	76.1
1660	76:00-6.738(1)	1097	278107.3	1268734.03	_____	Картометрический; 5	76.1
1661	76:00-6.738(1)	1098	278109.24	1268733.49	_____	Картометрический; 5	76.1
1662	76:00-6.738(1)	1099	278110.58	1268733.21	_____	Картометрический; 5	76.1
1663	76:00-6.738(1)	1100	278111.95	1268733.13	_____	Картометрический; 5	76.1
1664	76:00-6.738(1)	1101	278112.56	1268733.14	_____	Картометрический; 5	76.1
1665	76:00-6.738(1)	1102	278113.25	1268733.22	_____	Картометрический; 5	76.1

\_\_\_\_\_

полное наименование должности

М.П.

\_\_\_\_\_

подпись

\_\_\_\_\_

инициалы, фамилия

Раздел 11

## КАДАСТРОВЫЙ ПЛАН ТЕРРИТОРИИ

Лист № 112	раздела 11	Всего листов раздела 11: 745	Всего разделов: 12	Всего листов: 801
------------	------------	------------------------------	--------------------	-------------------

« 10 » января 2022 г. № \*\*\*\*\_\*\*\*/\*\*\*\*\_\*\*\*\*\*

Номер кадастрового квартала: 76:18:011122

Сведения о характерных точках границ:

Номер п/п	Реестровый (учетный, условный) номер	Обозначение характерных точек	Координаты		Описание закрепления на местности	Метод определения координат и средняя квадратическая погрешность положения характерной точки (Mt), м	Система координат
			X	Y			
1	2	3	4	5	6	7	8
1666	76:00-6.738(1)	1103	278113.92	1268733.41	_____	Картометрический; 5	76.1
1667	76:00-6.738(1)	1104	278114.54	1268733.72	_____	Картометрический; 5	76.1
1668	76:00-6.738(1)	1105	278115.3	1268734.27	_____	Картометрический; 5	76.1
1669	76:00-6.738(1)	1106	278115.78	1268734.77	_____	Картометрический; 5	76.1
1670	76:00-6.738(1)	1107	278116.16	1268735.35	_____	Картометрический; 5	76.1
1671	76:00-6.738(1)	1108	278116.39	1268735.77	_____	Картометрический; 5	76.1
1672	76:00-6.738(1)	1109	278116.93	1268736.9	_____	Картометрический; 5	76.1
1673	76:00-6.738(1)	1110	278117.3	1268738.1	_____	Картометрический; 5	76.1
1674	76:00-6.738(1)	1111	278117.97	1268740.84	_____	Картометрический; 5	76.1
1675	76:00-6.738(1)	1112	278119.48	1268746.65	_____	Картометрический; 5	76.1
1676	76:00-6.738(1)	1113	278120.29	1268750.03	_____	Картометрический; 5	76.1
1677	76:00-6.738(1)	1114	278120.42	1268751.52	_____	Картометрический; 5	76.1
1678	76:00-6.738(1)	1115	278120.45	1268752.57	_____	Картометрический; 5	76.1
1679	76:00-6.738(1)	1116	278120.37	1268753.62	_____	Картометрический; 5	76.1
1680	76:00-6.738(1)	1117	278120.2	1268754.9	_____	Картометрический; 5	76.1

\_\_\_\_\_

полное наименование должности

М.П.

\_\_\_\_\_

подпись

\_\_\_\_\_

инициалы, фамилия

Раздел 11

## КАДАСТРОВЫЙ ПЛАН ТЕРРИТОРИИ

Лист № 113	раздела 11	Всего листов раздела 11: 745	Всего разделов: 12	Всего листов: 801
------------	------------	------------------------------	--------------------	-------------------

« 10 » января 2022 г. № \*\*\*\*\_\*\*\*/\*\*\*\*\_\*\*\*\*\*

Номер кадастрового квартала: 76:18:011122

Сведения о характерных точках границ:

Номер п/п	Реестровый (учетный, условный) номер	Обозначение характерных точек	Координаты		Описание закрепления на местности	Метод определения координат и средняя квадратическая погрешность положения характерной точки (M <sub>t</sub> ), м	Система координат
			X	Y			
1	2	3	4	5	6	7	8
1681	76:00-6.738(1)	1118	278119.27	1268758.08	_____	Картометрический; 5	76.1
1682	76:00-6.738(1)	1119	278118.17	1268760.52	_____	Картометрический; 5	76.1
1683	76:00-6.738(1)	1120	278115.86	1268764.29	_____	Картометрический; 5	76.1
1684	76:00-6.738(1)	1121	278113.4	1268768.06	_____	Картометрический; 5	76.1
1685	76:00-6.738(1)	1122	278112.79	1268769.37	_____	Картометрический; 5	76.1
1686	76:00-6.738(1)	1123	278112.38	1268770.47	_____	Картометрический; 5	76.1
1687	76:00-6.738(1)	1124	278112.12	1268771.61	_____	Картометрический; 5	76.1
1688	76:00-6.738(1)	1125	278111.53	1268775.32	_____	Картометрический; 5	76.1
1689	76:00-6.738(1)	1126	278111.61	1268777.63	_____	Картометрический; 5	76.1
1690	76:00-6.738(1)	1127	278111.96	1268779.46	_____	Картометрический; 5	76.1
1691	76:00-6.738(1)	1128	278112.34	1268780.94	_____	Картометрический; 5	76.1
1692	76:00-6.738(1)	1129	278112.86	1268782.36	_____	Картометрический; 5	76.1
1693	76:00-6.738(1)	1130	278113.05	1268782.79	_____	Картометрический; 5	76.1
1694	76:00-6.738(1)	1131	278113.81	1268784.21	_____	Картометрический; 5	76.1
1695	76:00-6.738(1)	1132	278114.8	1268785.49	_____	Картометрический; 5	76.1

\_\_\_\_\_

полное наименование должности

М.П.

\_\_\_\_\_

подпись

\_\_\_\_\_

инициалы, фамилия

Раздел 11

## КАДАСТРОВЫЙ ПЛАН ТЕРРИТОРИИ

Лист № 114	раздела 11	Всего листов раздела 11: 745	Всего разделов: 12	Всего листов: 801
------------	------------	------------------------------	--------------------	-------------------

« 10 » января 2022 г. № \*\*\*\*\_\*\*\*/\*\*\*\*\_\*\*\*\*\*

Номер кадастрового квартала: 76:18:011122

Сведения о характерных точках границ:

Номер п/п	Реестровый (учетный, условный) номер	Обозначение характерных точек	Координаты		Описание закрепления на местности	Метод определения координат и средняя квадратическая погрешность положения характерной точки (M <sub>t</sub> ), м	Система координат
			X	Y			
1	2	3	4	5	6	7	8
1696	76:00-6.738(1)	1133	278116.88	1268787.76	_____	Картометрический; 5	76.1
1697	76:00-6.738(1)	1134	278119.64	1268790.13	_____	Картометрический; 5	76.1
1698	76:00-6.738(1)	1135	278123.35	1268792.29	_____	Картометрический; 5	76.1
1699	76:00-6.738(1)	1136	278128.43	1268794.54	_____	Картометрический; 5	76.1
1700	76:00-6.738(1)	1137	278132.98	1268796.16	_____	Картометрический; 5	76.1
1701	76:00-6.738(1)	1138	278139.29	1268797.16	_____	Картометрический; 5	76.1
1702	76:00-6.738(1)	1139	278144.89	1268797.72	_____	Картометрический; 5	76.1
1703	76:00-6.738(1)	1140	278148.27	1268798.02	_____	Картометрический; 5	76.1
1704	76:00-6.738(1)	1141	278152.08	1268799.16	_____	Картометрический; 5	76.1
1705	76:00-6.738(1)	1142	278157.48	1268801.04	_____	Картометрический; 5	76.1
1706	76:00-6.738(1)	1143	278161.02	1268802.98	_____	Картометрический; 5	76.1
1707	76:00-6.738(1)	1144	278162.19	1268803.85	_____	Картометрический; 5	76.1
1708	76:00-6.738(1)	1145	278163.07	1268804.64	_____	Картометрический; 5	76.1
1709	76:00-6.738(1)	1146	278163.8	1268805.56	_____	Картометрический; 5	76.1
1710	76:00-6.738(1)	1147	278164.79	1268807.04	_____	Картометрический; 5	76.1

\_\_\_\_\_

полное наименование должности

М.П.

\_\_\_\_\_

подпись

\_\_\_\_\_

инициалы, фамилия

Раздел 11

## КАДАСТРОВЫЙ ПЛАН ТЕРРИТОРИИ

Лист № 115	раздела 11	Всего листов раздела 11: 745	Всего разделов: 12	Всего листов: 801
------------	------------	------------------------------	--------------------	-------------------

« 10 » января 2022 г. № \*\*\*\*\_\*\*\*/\*\*\*\*\_\*\*\*\*\*

Номер кадастрового квартала: 76:18:011122

Сведения о характерных точках границ:

Номер п/п	Реестровый (учетный, условный) номер	Обозначение характерных точек	Координаты		Описание закрепления на местности	Метод определения координат и средняя квадратическая погрешность положения характерной точки (M <sub>t</sub> ), м	Система координат
			X	Y			
1	2	3	4	5	6	7	8
1711	76:00-6.738(1)	1148	278167.17	1268812.35	_____	Картометрический; 5	76.1
1712	76:00-6.738(1)	1149	278168.77	1268815.89	_____	Картометрический; 5	76.1
1713	76:00-6.738(1)	1150	278170.31	1268818.24	_____	Картометрический; 5	76.1
1714	76:00-6.738(1)	1151	278171.39	1268819.56	_____	Картометрический; 5	76.1
1715	76:00-6.738(1)	1152	278172.72	1268820.63	_____	Картометрический; 5	76.1
1716	76:00-6.738(1)	1153	278173.43	1268821.09	_____	Картометрический; 5	76.1
1717	76:00-6.738(1)	1154	278174.53	1268821.71	_____	Картометрический; 5	76.1
1718	76:00-6.738(1)	1155	278175.71	1268822.19	_____	Картометрический; 5	76.1
1719	76:00-6.738(1)	1156	278176.79	1268822.47	_____	Картометрический; 5	76.1
1720	76:00-6.738(1)	1157	278177.62	1268822.52	_____	Картометрический; 5	76.1
1721	76:00-6.738(1)	1158	278178.45	1268822.43	_____	Картометрический; 5	76.1
1722	76:00-6.738(1)	1159	278179.48	1268822.22	_____	Картометрический; 5	76.1
1723	76:00-6.738(1)	1160	278180.74	1268822.06	_____	Картометрический; 5	76.1
1724	76:00-6.738(1)	1161	278182	1268822.1	_____	Картометрический; 5	76.1
1725	76:00-6.738(1)	1162	278182.62	1268822.16	_____	Картометрический; 5	76.1

\_\_\_\_\_

полное наименование должности

М.П.

\_\_\_\_\_

подпись

\_\_\_\_\_

инициалы, фамилия



Раздел 11

## КАДАСТРОВЫЙ ПЛАН ТЕРРИТОРИИ

Лист № 116	раздела 11	Всего листов раздела 11: 745	Всего разделов: 12	Всего листов: 801
« 10 » января 2022 г. № ****_***/****_*****				
Номер кадастрового квартала: 76:18:011122				

Сведения о характерных точках границ:							
Номер п/п	Реестровый (учетный, условный) номер	Обозначение характерных точек	Координаты		Описание закрепления на местности	Метод определения координат и средняя квадратическая погрешность положения характерной точки (M <sub>t</sub> ), м	Система координат
			X	Y			
1	2	3	4	5	6	7	8
1726	76:00-6.738(1)	1163	278183.23	1268822.26	_____	Картометрический; 5	76.1
1727	76:00-6.738(1)	1164	278183.81	1268822.47	_____	Картометрический; 5	76.1
1728	76:00-6.738(1)	1165	278184.34	1268822.77	_____	Картометрический; 5	76.1
1729	76:00-6.738(1)	1166	278185.31	1268823.4	_____	Картометрический; 5	76.1
1730	76:00-6.738(1)	1167	278188.75	1268826.72	_____	Картометрический; 5	76.1
1731	76:00-6.738(1)	1168	278190.88	1268829.46	_____	Картометрический; 5	76.1
1732	76:00-6.738(1)	1169	278191.61	1268830.54	_____	Картометрический; 5	76.1
1733	76:00-6.738(1)	1170	278192.14	1268831.45	_____	Картометрический; 5	76.1
1734	76:00-6.738(1)	1171	278192.53	1268832.43	_____	Картометрический; 5	76.1
1735	76:00-6.738(1)	1172	278193.39	1268835.12	_____	Картометрический; 5	76.1
1736	76:00-6.738(1)	1173	278194.41	1268839.4	_____	Картометрический; 5	76.1
1737	76:00-6.738(1)	1174	278195.28	1268843.73	_____	Картометрический; 5	76.1
1738	76:00-6.738(1)	1175	278195.6	1268845.33	_____	Картометрический; 5	76.1
1739	76:00-6.738(1)	1176	278195.74	1268846.64	_____	Картометрический; 5	76.1
1740	76:00-6.738(1)	1177	278195.61	1268847.95	_____	Картометрический; 5	76.1

\_\_\_\_\_

полное наименование должности

М.П.

\_\_\_\_\_

подпись

\_\_\_\_\_

инициалы, фамилия

Раздел 11

## КАДАСТРОВЫЙ ПЛАН ТЕРРИТОРИИ

Лист № 117	раздела 11	Всего листов раздела 11: 745	Всего разделов: 12	Всего листов: 801
------------	------------	------------------------------	--------------------	-------------------

« 10 » января 2022 г. № \*\*\*\*\_\*\*\*/\*\*\*\*\_\*\*\*\*\*

Номер кадастрового квартала: 76:18:011122

Сведения о характерных точках границ:

Номер п/п	Реестровый (учетный, условный) номер	Обозначение характерных точек	Координаты		Описание закрепления на местности	Метод определения координат и средняя квадратическая погрешность положения характерной точки (Mt), м	Система координат
			X	Y			
1	2	3	4	5	6	7	8
1741	76:00-6.738(1)	1178	278195.25	1268849.71	_____	Картометрический; 5	76.1
1742	76:00-6.738(1)	1179	278194.82	1268854.4	_____	Картометрический; 5	76.1
1743	76:00-6.738(1)	1180	278193.53	1268860.17	_____	Картометрический; 5	76.1
1744	76:00-6.738(1)	1181	278193.34	1268864.35	_____	Картометрический; 5	76.1
1745	76:00-6.738(1)	1182	278193.26	1268866.82	_____	Картометрический; 5	76.1
1746	76:00-6.738(1)	1183	278193.33	1268868.73	_____	Картометрический; 5	76.1
1747	76:00-6.738(1)	1184	278193.64	1268870.62	_____	Картометрический; 5	76.1
1748	76:00-6.738(1)	1185	278194.17	1268872.92	_____	Картометрический; 5	76.1
1749	76:00-6.738(1)	1186	278195.62	1268877.02	_____	Картометрический; 5	76.1
1750	76:00-6.738(1)	1187	278196.74	1268879.66	_____	Картометрический; 5	76.1
1751	76:00-6.738(1)	1188	278198.18	1268882.13	_____	Картометрический; 5	76.1
1752	76:00-6.738(1)	1189	278200.14	1268885.06	_____	Картометрический; 5	76.1
1753	76:00-6.738(1)	1190	278201.13	1268886.72	_____	Картометрический; 5	76.1
1754	76:00-6.738(1)	1191	278203.48	1268892.48	_____	Картометрический; 5	76.1
1755	76:00-6.738(1)	1192	278207.15	1268899.29	_____	Картометрический; 5	76.1

\_\_\_\_\_

полное наименование должности

М.П.

\_\_\_\_\_

подпись

\_\_\_\_\_

инициалы, фамилия

Раздел 11

## КАДАСТРОВЫЙ ПЛАН ТЕРРИТОРИИ

Лист № 118	раздела 11	Всего листов раздела 11: 745	Всего разделов: 12	Всего листов: 801
------------	------------	------------------------------	--------------------	-------------------

« 10 » января 2022 г. № \*\*\*\*\_\*\*\*/\*\*\*\*\_\*\*\*\*\*

Номер кадастрового квартала: 76:18:011122

Сведения о характерных точках границ:

Номер п/п	Реестровый (учетный, условный) номер	Обозначение характерных точек	Координаты		Описание закрепления на местности	Метод определения координат и средняя квадратическая погрешность положения характерной точки (Mt), м	Система координат
			X	Y			
1	2	3	4	5	6	7	8
1756	76:00-6.738(1)	1193	278210.3	1268905.31	_____	Картометрический; 5	76.1
1757	76:00-6.738(1)	1194	278211.58	1268907.26	_____	Картометрический; 5	76.1
1758	76:00-6.738(1)	1195	278212.74	1268908.75	_____	Картометрический; 5	76.1
1759	76:00-6.738(1)	1196	278214.11	1268910.06	_____	Картометрический; 5	76.1
1760	76:00-6.738(1)	1197	278216.03	1268911.63	_____	Картометрический; 5	76.1
1761	76:00-6.738(1)	1198	278220.32	1268914.05	_____	Картометрический; 5	76.1
1762	76:00-6.738(1)	1199	278221.5	1268914.87	_____	Картометрический; 5	76.1
1763	76:00-6.738(1)	1200	278222.5	1268915.48	_____	Картометрический; 5	76.1
1764	76:00-6.738(1)	1201	278223.57	1268915.95	_____	Картометрический; 5	76.1
1765	76:00-6.738(1)	1202	278227.12	1268917.27	_____	Картометрический; 5	76.1
1766	76:00-6.738(1)	1203	278231.98	1268918.68	_____	Картометрический; 5	76.1
1767	76:00-6.738(1)	1204	278235.26	1268919.08	_____	Картометрический; 5	76.1
1768	76:00-6.738(1)	1205	278245.24	1268918.88	_____	Картометрический; 5	76.1
1769	76:00-6.738(1)	1206	278249.7	1268918.94	_____	Картометрический; 5	76.1
1770	76:00-6.738(1)	1207	278257.41	1268918.16	_____	Картометрический; 5	76.1

\_\_\_\_\_

полное наименование должности

М.П.

\_\_\_\_\_

подпись

\_\_\_\_\_

инициалы, фамилия

Раздел 11

## КАДАСТРОВЫЙ ПЛАН ТЕРРИТОРИИ

Лист № 119	раздела 11	Всего листов раздела 11: 745	Всего разделов: 12	Всего листов: 801
------------	------------	------------------------------	--------------------	-------------------

« 10 » января 2022 г. № \*\*\*\*\_\*\*\*/\*\*\*\*\_\*\*\*\*\*

Номер кадастрового квартала: 76:18:011122

Сведения о характерных точках границ:

Номер п/п	Реестровый (учетный, условный) номер	Обозначение характерных точек	Координаты		Описание закрепления на местности	Метод определения координат и средняя квадратическая погрешность положения характерной точки (M <sub>t</sub> ), м	Система координат
			X	Y			
1	2	3	4	5	6	7	8
1771	76:00-6.738(1)	1208	278265.59	1268917.17	_____	Картометрический; 5	76.1
1772	76:00-6.738(1)	1209	278270.39	1268916.72	_____	Картометрический; 5	76.1
1773	76:00-6.738(1)	1210	278273.09	1268916.76	_____	Картометрический; 5	76.1
1774	76:00-6.738(1)	1211	278274.89	1268917.1	_____	Картометрический; 5	76.1
1775	76:00-6.738(1)	1212	278276.33	1268917.49	_____	Картометрический; 5	76.1
1776	76:00-6.738(1)	1213	278277.69	1268918.09	_____	Картометрический; 5	76.1
1777	76:00-6.738(1)	1214	278278.07	1268918.3	_____	Картометрический; 5	76.1
1778	76:00-6.738(1)	1215	278279.39	1268919.14	_____	Картометрический; 5	76.1
1779	76:00-6.738(1)	1216	278280.55	1268920.18	_____	Картометрический; 5	76.1
1780	76:00-6.738(1)	1217	278282.33	1268922.04	_____	Картометрический; 5	76.1
1781	76:00-6.738(1)	1218	278284.83	1268925.26	_____	Картометрический; 5	76.1
1782	76:00-6.738(1)	1219	278286.9	1268928.37	_____	Картометрический; 5	76.1
1783	76:00-6.738(1)	1220	278288.04	1268930.17	_____	Картометрический; 5	76.1
1784	76:00-6.738(1)	1221	278289.07	1268931.56	_____	Картометрический; 5	76.1
1785	76:00-6.738(1)	1222	278290.28	1268932.8	_____	Картометрический; 5	76.1

\_\_\_\_\_

полное наименование должности

М.П.

\_\_\_\_\_

подпись

\_\_\_\_\_

инициалы, фамилия

Раздел 11

## КАДАСТРОВЫЙ ПЛАН ТЕРРИТОРИИ

Лист № 120	раздела 11	Всего листов раздела 11: 745	Всего разделов: 12	Всего листов: 801
------------	------------	------------------------------	--------------------	-------------------

« 10 » января 2022 г. № \*\*\*\*\_\*\*\*/\*\*\*\*\_\*\*\*\*\*

Номер кадастрового квартала: 76:18:011122

Сведения о характерных точках границ:

Номер п/п	Реестровый (учетный, условный) номер	Обозначение характерных точек	Координаты		Описание закрепления на местности	Метод определения координат и средняя квадратическая погрешность положения характерной точки (Mt), м	Система координат
			X	Y			
1	2	3	4	5	6	7	8
1786	76:00-6.738(1)	1223	278292.95	1268935.17	_____	Картометрический; 5	76.1
1787	76:00-6.738(1)	1224	278294.21	1268936.24	_____	Картометрический; 5	76.1
1788	76:00-6.738(1)	1225	278295.17	1268937.17	_____	Картометрический; 5	76.1
1789	76:00-6.738(1)	1226	278296	1268938.22	_____	Картометрический; 5	76.1
1790	76:00-6.738(1)	1227	278297.04	1268939.7	_____	Картометрический; 5	76.1
1791	76:00-6.738(1)	1228	278298.56	1268942.28	_____	Картометрический; 5	76.1
1792	76:00-6.738(1)	1229	278299.52	1268943.7	_____	Картометрический; 5	76.1
1793	76:00-6.738(1)	1230	278300.63	1268945	_____	Картометрический; 5	76.1
1794	76:00-6.738(1)	1231	278302.09	1268946.5	_____	Картометрический; 5	76.1
1795	76:00-6.738(1)	1232	278306.81	1268950.66	_____	Картометрический; 5	76.1
1796	76:00-6.738(1)	1233	278311.24	1268955.59	_____	Картометрический; 5	76.1
1797	76:00-6.738(1)	1234	278312.93	1268957.44	_____	Картометрический; 5	76.1
1798	76:00-6.738(1)	1235	278314.41	1268958.85	_____	Картометрический; 5	76.1
1799	76:00-6.738(1)	1236	278316.06	1268960.06	_____	Картометрический; 5	76.1
1800	76:00-6.738(1)	1237	278318.24	1268961.43	_____	Картометрический; 5	76.1

\_\_\_\_\_

полное наименование должности

М.П.

\_\_\_\_\_

подпись

\_\_\_\_\_

инициалы, фамилия

Раздел 11

## КАДАСТРОВЫЙ ПЛАН ТЕРРИТОРИИ

Лист № 121	раздела 11	Всего листов раздела 11: 745	Всего разделов: 12	Всего листов: 801
------------	------------	------------------------------	--------------------	-------------------

« 10 » января 2022 г. № \*\*\*\*\_\*\*\*/\*\*\*\*\_\*\*\*\*\*

Номер кадастрового квартала: 76:18:011122

Сведения о характерных точках границ:

Номер п/п	Реестровый (учетный, условный) номер	Обозначение характерных точек	Координаты		Описание закрепления на местности	Метод определения координат и средняя квадратическая погрешность положения характерной точки (Mt), м	Система координат
			X	Y			
1	2	3	4	5	6	7	8
1801	76:00-6.738(1)	1238	278321.84	1268964.01	_____	Картометрический; 5	76.1
1802	76:00-6.738(1)	1239	278325.18	1268966.9	_____	Картометрический; 5	76.1
1803	76:00-6.738(1)	1240	278328.63	1268970.27	_____	Картометрический; 5	76.1
1804	76:00-6.738(1)	1241	278331.9	1268975.1	_____	Картометрический; 5	76.1
1805	76:00-6.738(1)	1242	278333.7	1268977.05	_____	Картометрический; 5	76.1
1806	76:00-6.738(1)	1243	278334.61	1268977.83	_____	Картометрический; 5	76.1
1807	76:00-6.738(1)	1244	278335.4	1268978.38	_____	Картометрический; 5	76.1
1808	76:00-6.738(1)	1245	278336.28	1268978.77	_____	Картометрический; 5	76.1
1809	76:00-6.738(1)	1246	278336.59	1268978.88	_____	Картометрический; 5	76.1
1810	76:00-6.738(1)	1247	278337.53	1268979.28	_____	Картометрический; 5	76.1
1811	76:00-6.738(1)	1248	278338.38	1268979.84	_____	Картометрический; 5	76.1
1812	76:00-6.738(1)	1249	278338.93	1268980.32	_____	Картометрический; 5	76.1
1813	76:00-6.738(1)	1250	278339.23	1268980.71	_____	Картометрический; 5	76.1
1814	76:00-6.738(1)	1251	278339.48	1268981.15	_____	Картометрический; 5	76.1
1815	76:00-6.738(1)	1252	278339.65	1268981.62	_____	Картометрический; 5	76.1

\_\_\_\_\_

полное наименование должности

М.П.

\_\_\_\_\_

подпись

\_\_\_\_\_

инициалы, фамилия

Раздел 11

## КАДАСТРОВЫЙ ПЛАН ТЕРРИТОРИИ

Лист № 122	раздела 11	Всего листов раздела 11: 745	Всего разделов: 12	Всего листов: 801
------------	------------	------------------------------	--------------------	-------------------

« 10 » января 2022 г. № \*\*\*\*\_\*\*\*/\*\*\*\*\_\*\*\*\*\*

Номер кадастрового квартала: 76:18:011122

Сведения о характерных точках границ:

Номер п/п	Реестровый (учетный, условный) номер	Обозначение характерных точек	Координаты		Описание закрепления на местности	Метод определения координат и средняя квадратическая погрешность положения характерной точки (M <sub>t</sub> ), м	Система координат
			X	Y			
1	2	3	4	5	6	7	8
1816	76:00-6.738(1)	1253	278339.85	1268982.32	_____	Картометрический; 5	76.1
1817	76:00-6.738(1)	1254	278340.02	1268983.32	_____	Картометрический; 5	76.1
1818	76:00-6.738(1)	1255	278340.01	1268984.34	_____	Картометрический; 5	76.1
1819	76:00-6.738(1)	1256	278339.86	1268985.23	_____	Картометрический; 5	76.1
1820	76:00-6.738(1)	1257	278339.63	1268985.87	_____	Картометрический; 5	76.1
1821	76:00-6.738(1)	1258	278339.32	1268986.46	_____	Картометрический; 5	76.1
1822	76:00-6.738(1)	1259	278338.35	1268987.98	_____	Картометрический; 5	76.1
1823	76:00-6.738(1)	1260	278336.88	1268990.35	_____	Картометрический; 5	76.1
1824	76:00-6.738(1)	1261	278336.46	1268991.14	_____	Картометрический; 5	76.1
1825	76:00-6.738(1)	1262	278336.15	1268991.97	_____	Картометрический; 5	76.1
1826	76:00-6.738(1)	1263	278335.93	1268993.03	_____	Картометрический; 5	76.1
1827	76:00-6.738(1)	1264	278335.95	1268993.91	_____	Картометрический; 5	76.1
1828	76:00-6.738(1)	1265	278336.12	1268995.28	_____	Картометрический; 5	76.1
1829	76:00-6.738(1)	1266	278336.34	1268996.49	_____	Картометрический; 5	76.1
1830	76:00-6.738(1)	1267	278336.69	1268997.68	_____	Картометрический; 5	76.1

\_\_\_\_\_

полное наименование должности

М.П.

\_\_\_\_\_

подпись

\_\_\_\_\_

инициалы, фамилия

Раздел 11

## КАДАСТРОВЫЙ ПЛАН ТЕРРИТОРИИ

Лист № 123	раздела 11	Всего листов раздела 11: 745	Всего разделов: 12	Всего листов: 801
------------	------------	------------------------------	--------------------	-------------------

« 10 » января 2022 г. № \*\*\*\*\_\*\*\*/\*\*\*\*\_\*\*\*\*\*

Номер кадастрового квартала: 76:18:011122

Сведения о характерных точках границ:

Номер п/п	Реестровый (учетный, условный) номер	Обозначение характерных точек	Координаты		Описание закрепления на местности	Метод определения координат и средняя квадратическая погрешность положения характерной точки (Mt), м	Система координат
			X	Y			
1	2	3	4	5	6	7	8
1831	76:00-6.738(1)	1268	278337.25	1268999.07	_____	Картометрический; 5	76.1
1832	76:00-6.738(1)	1269	278337.85	1269000.14	_____	Картометрический; 5	76.1
1833	76:00-6.738(1)	1270	278338.89	1269001.79	_____	Картометрический; 5	76.1
1834	76:00-6.738(1)	1271	278339.91	1269002.92	_____	Картометрический; 5	76.1
1835	76:00-6.738(1)	1272	278340.8	1269003.79	_____	Картометрический; 5	76.1
1836	76:00-6.738(1)	1273	278341.78	1269004.54	_____	Картометрический; 5	76.1
1837	76:00-6.738(1)	1274	278345.36	1269006.94	_____	Картометрический; 5	76.1
1838	76:00-6.738(1)	1275	278347.19	1269008.12	_____	Картометрический; 5	76.1
1839	76:00-6.738(1)	1276	278348.6	1269009.16	_____	Картометрический; 5	76.1
1840	76:00-6.738(1)	1277	278349.86	1269010.35	_____	Картометрический; 5	76.1
1841	76:00-6.738(1)	1278	278351.32	1269011.92	_____	Картометрический; 5	76.1
1842	76:00-6.738(1)	1279	278355.67	1269016.45	_____	Картометрический; 5	76.1
1843	76:00-6.738(1)	1280	278360.45	1269021.98	_____	Картометрический; 5	76.1
1844	76:00-6.738(1)	1281	278363.32	1269025.94	_____	Картометрический; 5	76.1
1845	76:00-6.738(1)	1282	278365.02	1269027.89	_____	Картометрический; 5	76.1

\_\_\_\_\_

полное наименование должности

М.П.

\_\_\_\_\_

подпись

\_\_\_\_\_

инициалы, фамилия



Раздел 11

## КАДАСТРОВЫЙ ПЛАН ТЕРРИТОРИИ

Лист № 124	раздела 11	Всего листов раздела 11: 745	Всего разделов: 12	Всего листов: 801
------------	------------	------------------------------	--------------------	-------------------

« 10 » января 2022 г. № \*\*\*\*\_\*\*\*/\*\*\*\*\_\*\*\*\*\*

Номер кадастрового квартала: 76:18:011122

Сведения о характерных точках границ:

Номер п/п	Реестровый (учетный, условный) номер	Обозначение характерных точек	Координаты		Описание закрепления на местности	Метод определения координат и средняя квадратическая погрешность положения характерной точки (Mt), м	Система координат
			X	Y			
1	2	3	4	5	6	7	8
1846	76:00-6.738(1)	1283	278368.49	1269030.76	_____	Картометрический; 5	76.1
1847	76:00-6.738(1)	1284	278372.31	1269033.91	_____	Картометрический; 5	76.1
1848	76:00-6.738(1)	1285	278373.36	1269034.93	_____	Картометрический; 5	76.1
1849	76:00-6.738(1)	1286	278374.17	1269035.8	_____	Картометрический; 5	76.1
1850	76:00-6.738(1)	1287	278374.88	1269036.75	_____	Картометрический; 5	76.1
1851	76:00-6.738(1)	1288	278376.98	1269039.92	_____	Картометрический; 5	76.1
1852	76:00-6.738(1)	1289	278380.97	1269045.09	_____	Картометрический; 5	76.1
1853	76:00-6.738(1)	1290	278382.18	1269046.62	_____	Картометрический; 5	76.1
1854	76:00-6.738(1)	1291	278383.25	1269047.77	_____	Картометрический; 5	76.1
1855	76:00-6.738(1)	1292	278384.49	1269048.76	_____	Картометрический; 5	76.1
1856	76:00-6.738(1)	1293	278386.4	1269050.07	_____	Картометрический; 5	76.1
1857	76:00-6.738(1)	1294	278390.11	1269052.32	_____	Картометрический; 5	76.1
1858	76:00-6.738(1)	1295	278391.57	1269053.25	_____	Картометрический; 5	76.1
1859	76:00-6.738(1)	1296	278392.71	1269054.07	_____	Картометрический; 5	76.1
1860	76:00-6.738(1)	1297	278393.75	1269055.01	_____	Картометрический; 5	76.1

\_\_\_\_\_

полное наименование должности

М.П.

\_\_\_\_\_

подпись

\_\_\_\_\_

инициалы, фамилия

Раздел 11

## КАДАСТРОВЫЙ ПЛАН ТЕРРИТОРИИ

Лист № 125	раздела 11	Всего листов раздела 11: 745	Всего разделов: 12	Всего листов: 801
------------	------------	------------------------------	--------------------	-------------------

« 10 » января 2022 г. № \*\*\*\*\_\*\*\*/\*\*\*\*\_\*\*\*\*\*

Номер кадастрового квартала: 76:18:011122

Сведения о характерных точках границ:

Номер п/п	Реестровый (учетный, условный) номер	Обозначение характерных точек	Координаты		Описание закрепления на местности	Метод определения координат и средняя квадратическая погрешность положения характерной точки (M <sub>t</sub> ), м	Система координат
			X	Y			
1	2	3	4	5	6	7	8
1861	76:00-6.738(1)	1298	278395.1	1269056.38	_____	Картометрический; 5	76.1
1862	76:00-6.738(1)	1299	278396.9	1269058.12	_____	Картометрический; 5	76.1
1863	76:00-6.738(1)	1300	278397.63	1269058.87	_____	Картометрический; 5	76.1
1864	76:00-6.738(1)	1301	278398.05	1269059.24	_____	Картометрический; 5	76.1
1865	76:00-6.738(1)	1302	278398.52	1269059.54	_____	Картометрический; 5	76.1
1866	76:00-6.738(1)	1303	278399.04	1269059.76	_____	Картометрический; 5	76.1
1867	76:00-6.738(1)	1304	278399.68	1269059.97	_____	Картометрический; 5	76.1
1868	76:00-6.738(1)	1305	278400.83	1269060.45	_____	Картометрический; 5	76.1
1869	76:00-6.738(1)	1306	278401.9	1269061.09	_____	Картометрический; 5	76.1
1870	76:00-6.738(1)	1307	278402.69	1269061.65	_____	Картометрический; 5	76.1
1871	76:00-6.738(1)	1308	278403.68	1269062.48	_____	Картометрический; 5	76.1
1872	76:00-6.738(1)	1309	278404.5	1269063.46	_____	Картометрический; 5	76.1
1873	76:00-6.738(1)	1310	278404.83	1269063.94	_____	Картометрический; 5	76.1
1874	76:00-6.738(1)	1311	278405.36	1269064.79	_____	Картометрический; 5	76.1
1875	76:00-6.738(1)	1312	278405.79	1269065.7	_____	Картометрический; 5	76.1

\_\_\_\_\_

полное наименование должности

М.П.

\_\_\_\_\_

подпись

\_\_\_\_\_

инициалы, фамилия

Раздел 11

## КАДАСТРОВЫЙ ПЛАН ТЕРРИТОРИИ

Лист № 126	раздела 11	Всего листов раздела 11: 745	Всего разделов: 12	Всего листов: 801
------------	------------	------------------------------	--------------------	-------------------

« 10 » января 2022 г. № \*\*\*\*\_\*\*\*/\*\*\*\*\_\*\*\*\*\*

Номер кадастрового квартала: 76:18:011122

Сведения о характерных точках границ:

Номер п/п	Реестровый (учетный, условный) номер	Обозначение характерных точек	Координаты		Описание закрепления на местности	Метод определения координат и средняя квадратическая погрешность положения характерной точки (M <sub>t</sub> ), м	Система координат
			X	Y			
1	2	3	4	5	6	7	8
1876	76:00-6.738(1)	1313	278406.26	1269066.83	_____	Картометрический; 5	76.1
1877	76:00-6.738(1)	1314	278407.01	1269069.79	_____	Картометрический; 5	76.1
1878	76:00-6.738(1)	1315	278408.19	1269073.59	_____	Картометрический; 5	76.1
1879	76:00-6.738(1)	1316	278408.83	1269075.82	_____	Картометрический; 5	76.1
1880	76:00-6.738(1)	1317	278409.3	1269077.15	_____	Картометрический; 5	76.1
1881	76:00-6.738(1)	1318	278409.96	1269078.4	_____	Картометрический; 5	76.1
1882	76:00-6.738(1)	1319	278410.12	1269078.67	_____	Картометрический; 5	76.1
1883	76:00-6.738(1)	1320	278410.95	1269079.8	_____	Картометрический; 5	76.1
1884	76:00-6.738(1)	1321	278411.95	1269080.78	_____	Картометрический; 5	76.1
1885	76:00-6.738(1)	1322	278412.47	1269081.21	_____	Картометрический; 5	76.1
1886	76:00-6.738(1)	1323	278413.86	1269082.14	_____	Картометрический; 5	76.1
1887	76:00-6.738(1)	1324	278415.42	1269082.77	_____	Картометрический; 5	76.1
1888	76:00-6.738(1)	1325	278417.8	1269083.44	_____	Картометрический; 5	76.1
1889	76:00-6.738(1)	1326	278421.13	1269084.43	_____	Картометрический; 5	76.1
1890	76:00-6.738(1)	1327	278424.14	1269085.67	_____	Картометрический; 5	76.1

\_\_\_\_\_

полное наименование должности

М.П.

\_\_\_\_\_

подпись

\_\_\_\_\_

инициалы, фамилия

Раздел 11

## КАДАСТРОВЫЙ ПЛАН ТЕРРИТОРИИ

Лист № 127	раздела 11	Всего листов раздела 11: 745	Всего разделов: 12	Всего листов: 801
------------	------------	------------------------------	--------------------	-------------------

« 10 » января 2022 г. № \*\*\*\*\_\*\*\*/\*\*\*\*\_\*\*\*\*\*

Номер кадастрового квартала: 76:18:011122

Сведения о характерных точках границ:

Номер п/п	Реестровый (учетный, условный) номер	Обозначение характерных точек	Координаты		Описание закрепления на местности	Метод определения координат и средняя квадратическая погрешность положения характерной точки (M <sub>t</sub> ), м	Система координат
			X	Y			
1	2	3	4	5	6	7	8
1891	76:00-6.738(1)	1328	278424.99	1269086.08	_____	Картометрический; 5	76.1
1892	76:00-6.738(1)	1329	278425.78	1269086.6	_____	Картометрический; 5	76.1
1893	76:00-6.738(1)	1330	278426.17	1269086.88	_____	Картометрический; 5	76.1
1894	76:00-6.738(1)	1331	278426.68	1269087.33	_____	Картометрический; 5	76.1
1895	76:00-6.738(1)	1332	278427.12	1269087.84	_____	Картометрический; 5	76.1
1896	76:00-6.738(1)	1333	278427.59	1269088.52	_____	Картометрический; 5	76.1
1897	76:00-6.738(1)	1334	278427.9	1269089.12	_____	Картометрический; 5	76.1
1898	76:00-6.738(1)	1335	278428.26	1269089.93	_____	Картометрический; 5	76.1
1899	76:00-6.738(1)	1336	278429.17	1269092.62	_____	Картометрический; 5	76.1
1900	76:00-6.738(1)	1337	278429.64	1269094.2	_____	Картометрический; 5	76.1
1901	76:00-6.738(1)	1338	278429.74	1269094.64	_____	Картометрический; 5	76.1
1902	76:00-6.738(1)	1339	278429.76	1269095.1	_____	Картометрический; 5	76.1
1903	76:00-6.738(1)	1340	278429.7	1269095.56	_____	Картометрический; 5	76.1
1904	76:00-6.738(1)	1341	278429.57	1269095.99	_____	Картометрический; 5	76.1
1905	76:00-6.738(1)	1342	278429.33	1269096.5	_____	Картометрический; 5	76.1

\_\_\_\_\_

полное наименование должности

М.П.

\_\_\_\_\_

подпись

\_\_\_\_\_

инициалы, фамилия

Раздел 11

## КАДАСТРОВЫЙ ПЛАН ТЕРРИТОРИИ

Лист № 128	раздела 11	Всего листов раздела 11: 745	Всего разделов: 12	Всего листов: 801
« 10 » января 2022 г. № ****_***/****_*****				
Номер кадастрового квартала: 76:18:011122				

Сведения о характерных точках границ:							
Номер п/п	Реестровый (учетный, условный) номер	Обозначение характерных точек	Координаты		Описание закрепления на местности	Метод определения координат и средняя квадратическая погрешность положения характерной точки (M <sub>t</sub> ), м	Система координат
			X	Y			
1	2	3	4	5	6	7	8
1906	76:00-6.738(1)	1343	278429.11	1269096.78	_____	Картометрический; 5	76.1
1907	76:00-6.738(1)	1344	278428.85	1269097.01	_____	Картометрический; 5	76.1
1908	76:00-6.738(1)	1345	278428.54	1269097.19	_____	Картометрический; 5	76.1
1909	76:00-6.738(1)	1346	278428.21	1269097.31	_____	Картометрический; 5	76.1
1910	76:00-6.738(1)	1347	278425.89	1269097.9	_____	Картометрический; 5	76.1
1911	76:00-6.738(1)	1348	278422.79	1269098.44	_____	Картометрический; 5	76.1
1912	76:00-6.738(1)	1349	278420.29	1269099.03	_____	Картометрический; 5	76.1
1913	76:00-6.738(1)	1350	278417.88	1269099.91	_____	Картометрический; 5	76.1
1914	76:00-6.738(1)	1351	278414.45	1269101.4	_____	Картометрический; 5	76.1
1915	76:00-6.738(1)	1352	278408.31	1269103.94	_____	Картометрический; 5	76.1
1916	76:00-6.738(1)	1353	278401.56	1269106.78	_____	Картометрический; 5	76.1
1917	76:00-6.738(1)	1354	278398.74	1269107.5	_____	Картометрический; 5	76.1
1918	76:00-6.738(1)	1355	278395.42	1269108.74	_____	Картометрический; 5	76.1
1919	76:00-6.738(1)	1356	278394.06	1269109.2	_____	Картометрический; 5	76.1
1920	76:00-6.738(1)	1357	278393.52	1269109.43	_____	Картометрический; 5	76.1

\_\_\_\_\_

полное наименование должности

М.П.

\_\_\_\_\_

подпись

\_\_\_\_\_

инициалы, фамилия

Раздел 11

## КАДАСТРОВЫЙ ПЛАН ТЕРРИТОРИИ

Лист № 129	раздела 11	Всего листов раздела 11: 745	Всего разделов: 12	Всего листов: 801
------------	------------	------------------------------	--------------------	-------------------

« 10 » января 2022 г. № \*\*\*\*\_\*\*\*/\*\*\*\*\_\*\*\*\*\*

Номер кадастрового квартала: 76:18:011122

Сведения о характерных точках границ:

Номер п/п	Реестровый (учетный, условный) номер	Обозначение характерных точек	Координаты		Описание закрепления на местности	Метод определения координат и средняя квадратическая погрешность положения характерной точки (Mt), м	Система координат
			X	Y			
1	2	3	4	5	6	7	8
1921	76:00-6.738(1)	1358	278393.01	1269109.74	_____	Картометрический; 5	76.1
1922	76:00-6.738(1)	1359	278392.56	1269110.14	_____	Картометрический; 5	76.1
1923	76:00-6.738(1)	1360	278392.14	1269110.61	_____	Картометрический; 5	76.1
1924	76:00-6.738(1)	1361	278391.93	1269110.99	_____	Картометрический; 5	76.1
1925	76:00-6.738(1)	1362	278391.78	1269111.4	_____	Картометрический; 5	76.1
1926	76:00-6.738(1)	1363	278391.7	1269111.83	_____	Картометрический; 5	76.1
1927	76:00-6.738(1)	1364	278391.65	1269112.41	_____	Картометрический; 5	76.1
1928	76:00-6.738(1)	1365	278391.63	1269113.62	_____	Картометрический; 5	76.1
1929	76:00-6.738(1)	1366	278391.8	1269114.82	_____	Картометрический; 5	76.1
1930	76:00-6.738(1)	1367	278392.5	1269118.01	_____	Картометрический; 5	76.1
1931	76:00-6.738(1)	1368	278393.47	1269120.86	_____	Картометрический; 5	76.1
1932	76:00-6.738(1)	1369	278394.31	1269123.13	_____	Картометрический; 5	76.1
1933	76:00-6.738(1)	1370	278394.67	1269123.85	_____	Картометрический; 5	76.1
1934	76:00-6.738(1)	1371	278395.16	1269124.48	_____	Картометрический; 5	76.1
1935	76:00-6.738(1)	1372	278395.78	1269125.01	_____	Картометрический; 5	76.1

\_\_\_\_\_

полное наименование должности

М.П.

\_\_\_\_\_

подпись

\_\_\_\_\_

инициалы, фамилия

Раздел 11

## КАДАСТРОВЫЙ ПЛАН ТЕРРИТОРИИ

Лист № 130	раздела 11	Всего листов раздела 11: 745	Всего разделов: 12	Всего листов: 801
------------	------------	------------------------------	--------------------	-------------------

« 10 » января 2022 г. № \*\*\*\*\_\*\*\*/\*\*\*\*\_\*\*\*\*\*

Номер кадастрового квартала: 76:18:011122

Сведения о характерных точках границ:

Номер п/п	Реестровый (учетный, условный) номер	Обозначение характерных точек	Координаты		Описание закрепления на местности	Метод определения координат и средняя квадратическая погрешность положения характерной точки (Mt), м	Система координат
			X	Y			
1	2	3	4	5	6	7	8
1936	76:00-6.738(1)	1373	278397.03	1269125.88	_____	Картометрический; 5	76.1
1937	76:00-6.738(1)	1374	278401.63	1269128.34	_____	Картометрический; 5	76.1
1938	76:00-6.738(1)	1375	278404.7	1269129.54	_____	Картометрический; 5	76.1
1939	76:00-6.738(1)	1376	278406.65	1269130.45	_____	Картометрический; 5	76.1
1940	76:00-6.738(1)	1377	278408.45	1269131.6	_____	Картометрический; 5	76.1
1941	76:00-6.738(1)	1378	278410.58	1269133.17	_____	Картометрический; 5	76.1
1942	76:00-6.738(1)	1379	278411.98	1269133.98	_____	Картометрический; 5	76.1
1943	76:00-6.738(1)	1380	278413.06	1269134.71	_____	Картометрический; 5	76.1
1944	76:00-6.738(1)	1381	278414.03	1269135.6	_____	Картометрический; 5	76.1
1945	76:00-6.738(1)	1382	278416.73	1269138.48	_____	Картометрический; 5	76.1
1946	76:00-6.738(1)	1383	278420.64	1269144.26	_____	Картометрический; 5	76.1
1947	76:00-6.738(1)	1384	278423.14	1269147.95	_____	Картометрический; 5	76.1
1948	76:00-6.738(1)	1385	278425.32	1269151.8	_____	Картометрический; 5	76.1
1949	76:00-6.738(1)	1386	278425.81	1269152.49	_____	Картометрический; 5	76.1
1950	76:00-6.738(1)	1387	278426.42	1269153.09	_____	Картометрический; 5	76.1

\_\_\_\_\_

полное наименование должности

М.П.

\_\_\_\_\_

подпись

\_\_\_\_\_

инициалы, фамилия

Раздел 11

## КАДАСТРОВЫЙ ПЛАН ТЕРРИТОРИИ

Лист № 131	раздела 11	Всего листов раздела 11: 745	Всего разделов: 12	Всего листов: 801
------------	------------	------------------------------	--------------------	-------------------

« 10 » января 2022 г. № \*\*\*\*\_\*\*\*/\*\*\*\*\_\*\*\*\*\*

Номер кадастрового квартала: 76:18:011122

Сведения о характерных точках границ:

Номер п/п	Реестровый (учетный, условный) номер	Обозначение характерных точек	Координаты		Описание закрепления на местности	Метод определения координат и средняя квадратическая погрешность положения характерной точки (Mt), м	Система координат
			X	Y			
1	2	3	4	5	6	7	8
1951	76:00-6.738(1)	1388	278427.23	1269153.75	_____	Картометрический; 5	76.1
1952	76:00-6.738(1)	1389	278428.59	1269154.6	_____	Картометрический; 5	76.1
1953	76:00-6.738(1)	1390	278429.2	1269155.07	_____	Картометрический; 5	76.1
1954	76:00-6.738(1)	1391	278429.72	1269155.63	_____	Картометрический; 5	76.1
1955	76:00-6.738(1)	1392	278430.25	1269156.42	_____	Картометрический; 5	76.1
1956	76:00-6.738(1)	1393	278430.55	1269157.12	_____	Картометрический; 5	76.1
1957	76:00-6.738(1)	1394	278430.73	1269157.8	_____	Картометрический; 5	76.1
1958	76:00-6.738(1)	1395	278430.78	1269158.27	_____	Картометрический; 5	76.1
1959	76:00-6.738(1)	1396	278430.75	1269158.74	_____	Картометрический; 5	76.1
1960	76:00-6.738(1)	1397	278430.64	1269159.61	_____	Картометрический; 5	76.1
1961	76:00-6.738(1)	1398	278430.56	1269161.12	_____	Картометрический; 5	76.1
1962	76:00-6.738(1)	1399	278430.59	1269162.35	_____	Картометрический; 5	76.1
1963	76:00-6.738(1)	1400	278430.82	1269163.56	_____	Картометрический; 5	76.1
1964	76:00-6.738(1)	1401	278431.95	1269167.7	_____	Картометрический; 5	76.1
1965	76:00-6.738(1)	1402	278432.65	1269169.24	_____	Картометрический; 5	76.1

\_\_\_\_\_

полное наименование должности

М.П.

\_\_\_\_\_

подпись

\_\_\_\_\_

инициалы, фамилия



Раздел 11

## КАДАСТРОВЫЙ ПЛАН ТЕРРИТОРИИ

Лист № 132	раздела 11	Всего листов раздела 11: 745	Всего разделов: 12	Всего листов: 801
------------	------------	------------------------------	--------------------	-------------------

« 10 » января 2022 г. № \*\*\*\*\_\*\*\*/\*\*\*\*\_\*\*\*\*\*

Номер кадастрового квартала: 76:18:011122

Сведения о характерных точках границ:

Номер п/п	Реестровый (учетный, условный) номер	Обозначение характерных точек	Координаты		Описание закрепления на местности	Метод определения координат и средняя квадратическая погрешность положения характерной точки (Mt), м	Система координат
			X	Y			
1	2	3	4	5	6	7	8
1966	76:00-6.738(1)	1403	278433.31	1269170.45	_____	Картометрический; 5	76.1
1967	76:00-6.738(1)	1404	278434.12	1269171.56	_____	Картометрический; 5	76.1
1968	76:00-6.738(1)	1405	278434.97	1269172.57	_____	Картометрический; 5	76.1
1969	76:00-6.738(1)	1406	278435.84	1269173.74	_____	Картометрический; 5	76.1
1970	76:00-6.738(1)	1407	278436.56	1269175	_____	Картометрический; 5	76.1
1971	76:00-6.738(1)	1408	278437.35	1269176.59	_____	Картометрический; 5	76.1
1972	76:00-6.738(1)	1409	278438.79	1269180.4	_____	Картометрический; 5	76.1
1973	76:00-6.738(1)	1410	278439.55	1269184.89	_____	Картометрический; 5	76.1
1974	76:00-6.738(1)	1411	278440.01	1269186.44	_____	Картометрический; 5	76.1
1975	76:00-6.738(1)	1412	278440.36	1269187.4	_____	Картометрический; 5	76.1
1976	76:00-6.738(1)	1413	278440.83	1269188.31	_____	Картометрический; 5	76.1
1977	76:00-6.738(1)	1414	278441.47	1269189.38	_____	Картометрический; 5	76.1
1978	76:00-6.738(1)	1415	278442.22	1269191.34	_____	Картометрический; 5	76.1
1979	76:00-6.738(1)	1416	278442.76	1269194.08	_____	Картометрический; 5	76.1
1980	76:00-6.738(1)	1417	278442.95	1269194.62	_____	Картометрический; 5	76.1

\_\_\_\_\_

полное наименование должности

М.П.

\_\_\_\_\_

подпись

\_\_\_\_\_

инициалы, фамилия

Раздел 11

## КАДАСТРОВЫЙ ПЛАН ТЕРРИТОРИИ

Лист № 133	раздела 11	Всего листов раздела 11: 745	Всего разделов: 12	Всего листов: 801
------------	------------	------------------------------	--------------------	-------------------

« 10 » января 2022 г. № \*\*\*\*\_\*\*\*/\*\*\*\*\_\*\*\*\*\*

Номер кадастрового квартала: 76:18:011122

Сведения о характерных точках границ:

Номер п/п	Реестровый (учетный, условный) номер	Обозначение характерных точек	Координаты		Описание закрепления на местности	Метод определения координат и средняя квадратическая погрешность положения характерной точки (M <sub>t</sub> ), м	Система координат
			X	Y			
1	2	3	4	5	6	7	8
1981	76:00-6.738(1)	1418	278443.08	1269194.9	_____	Картометрический; 5	76.1
1982	76:00-6.738(1)	1419	278443.25	1269195.15	_____	Картометрический; 5	76.1
1983	76:00-6.738(1)	1420	278443.46	1269195.37	_____	Картометрический; 5	76.1
1984	76:00-6.738(1)	1421	278444.06	1269195.9	_____	Картометрический; 5	76.1
1985	76:00-6.738(1)	1422	278444.99	1269196.7	_____	Картометрический; 5	76.1
1986	76:00-6.738(1)	1423	278445.62	1269197.3	_____	Картометрический; 5	76.1
1987	76:00-6.738(1)	1424	278446.18	1269197.98	_____	Картометрический; 5	76.1
1988	76:00-6.738(1)	1425	278446.6	1269198.63	_____	Картометрический; 5	76.1
1989	76:00-6.738(1)	1426	278446.81	1269199.17	_____	Картометрический; 5	76.1
1990	76:00-6.738(1)	1427	278446.92	1269199.73	_____	Картометрический; 5	76.1
1991	76:00-6.738(1)	1428	278446.98	1269200.34	_____	Картометрический; 5	76.1
1992	76:00-6.738(1)	1429	278447.02	1269201.44	_____	Картометрический; 5	76.1
1993	76:00-6.738(1)	1430	278446.92	1269202.54	_____	Картометрический; 5	76.1
1994	76:00-6.738(1)	1431	278446.81	1269203.15	_____	Картометрический; 5	76.1
1995	76:00-6.738(1)	1432	278446.74	1269203.88	_____	Картометрический; 5	76.1

\_\_\_\_\_

полное наименование должности

М.П.

\_\_\_\_\_

подпись

\_\_\_\_\_

инициалы, фамилия

Раздел 11

## КАДАСТРОВЫЙ ПЛАН ТЕРРИТОРИИ

Лист № 134	раздела 11	Всего листов раздела 11: 745	Всего разделов: 12	Всего листов: 801
------------	------------	------------------------------	--------------------	-------------------

« 10 » января 2022 г. № \*\*\*\*\_\*\*\*/\*\*\*\*\_\*\*\*\*\*

Номер кадастрового квартала: 76:18:011122

Сведения о характерных точках границ:

Номер п/п	Реестровый (учетный, условный) номер	Обозначение характерных точек	Координаты		Описание закрепления на местности	Метод определения координат и средняя квадратическая погрешность положения характерной точки (Mt), м	Система координат
			X	Y			
1	2	3	4	5	6	7	8
1996	76:00-6.738(1)	1433	278446.76	1269204.62	_____	Картометрический; 5	76.1
1997	76:00-6.738(1)	1434	278446.87	1269205.26	_____	Картометрический; 5	76.1
1998	76:00-6.738(1)	1435	278447.02	1269205.72	_____	Картометрический; 5	76.1
1999	76:00-6.738(1)	1436	278447.24	1269206.16	_____	Картометрический; 5	76.1
2000	76:00-6.738(1)	1437	278447.41	1269206.45	_____	Картометрический; 5	76.1
2001	76:00-6.738(1)	1438	278447.75	1269206.91	_____	Картометрический; 5	76.1
2002	76:00-6.738(1)	1439	278448.17	1269207.3	_____	Картометрический; 5	76.1
2003	76:00-6.738(1)	1440	278448.66	1269207.61	_____	Картометрический; 5	76.1
2004	76:00-6.738(1)	1441	278450.67	1269208.62	_____	Картометрический; 5	76.1
2005	76:00-6.738(1)	1442	278453.61	1269210.6	_____	Картометрический; 5	76.1
2006	76:00-6.738(1)	1443	278456.89	1269212.66	_____	Картометрический; 5	76.1
2007	76:00-6.738(1)	1444	278458	1269213.21	_____	Картометрический; 5	76.1
2008	76:00-6.738(1)	1445	278459.19	1269213.54	_____	Картометрический; 5	76.1
2009	76:00-6.738(1)	1446	278460.71	1269213.7	_____	Картометрический; 5	76.1
2010	76:00-6.738(1)	1447	278461.95	1269213.63	_____	Картометрический; 5	76.1

\_\_\_\_\_

полное наименование должности

М.П.

\_\_\_\_\_

подпись

\_\_\_\_\_

инициалы, фамилия

Раздел 11

## КАДАСТРОВЫЙ ПЛАН ТЕРРИТОРИИ

Лист № 135	раздела 11	Всего листов раздела 11: 745	Всего разделов: 12	Всего листов: 801
------------	------------	------------------------------	--------------------	-------------------

« 10 » января 2022 г. № \*\*\*\*\_\*\*\*/\*\*\*\*\_\*\*\*\*\*

Номер кадастрового квартала: 76:18:011122

Сведения о характерных точках границ:

Номер п/п	Реестровый (учетный, условный) номер	Обозначение характерных точек	Координаты		Описание закрепления на местности	Метод определения координат и средняя квадратическая погрешность положения характерной точки (Mt), м	Система координат
			X	Y			
1	2	3	4	5	6	7	8
2011	76:00-6.738(1)	1448	278463.49	1269213.43	_____	Картометрический; 5	76.1
2012	76:00-6.738(1)	1449	278465.77	1269213.28	_____	Картометрический; 5	76.1
2013	76:00-6.738(1)	1450	278468.05	1269213.42	_____	Картометрический; 5	76.1
2014	76:00-6.738(1)	1451	278469.81	1269213.64	_____	Картометрический; 5	76.1
2015	76:00-6.738(1)	1452	278471.4	1269213.94	_____	Картометрический; 5	76.1
2016	76:00-6.738(1)	1453	278472.96	1269214.4	_____	Картометрический; 5	76.1
2017	76:00-6.738(1)	1454	278474.84	1269215.08	_____	Картометрический; 5	76.1
2018	76:00-6.738(1)	1455	278476.96	1269215.4	_____	Картометрический; 5	76.1
2019	76:00-6.738(1)	1456	278478.54	1269215.55	_____	Картометрический; 5	76.1
2020	76:00-6.738(1)	1457	278480.13	1269215.51	_____	Картометрический; 5	76.1
2021	76:00-6.738(1)	1458	278480.86	1269215.46	_____	Картометрический; 5	76.1
2022	76:00-6.738(1)	1459	278482.05	1269215.28	_____	Картометрический; 5	76.1
2023	76:00-6.738(1)	1460	278483.21	1269214.93	_____	Картометрический; 5	76.1
2024	76:00-6.738(1)	1461	278483.61	1269214.77	_____	Картометрический; 5	76.1
2025	76:00-6.738(1)	1462	278484.54	1269214.3	_____	Картометрический; 5	76.1

\_\_\_\_\_

полное наименование должности

М.П.

\_\_\_\_\_

подпись

\_\_\_\_\_

инициалы, фамилия

Раздел 11

## КАДАСТРОВЫЙ ПЛАН ТЕРРИТОРИИ

Лист № 136	раздела 11	Всего листов раздела 11: 745	Всего разделов: 12	Всего листов: 801
------------	------------	------------------------------	--------------------	-------------------

« 10 » января 2022 г. № \*\*\*\*\_\*\*\*/\*\*\*\*\_\*\*\*\*\*

Номер кадастрового квартала: 76:18:011122

Сведения о характерных точках границ:

Номер п/п	Реестровый (учетный, условный) номер	Обозначение характерных точек	Координаты		Описание закрепления на местности	Метод определения координат и средняя квадратическая погрешность положения характерной точки (Mt), м	Система координат
			X	Y			
1	2	3	4	5	6	7	8
2026	76:00-6.738(1)	1463	278485.36	1269213.66	_____	Картометрический; 5	76.1
2027	76:00-6.738(1)	1464	278486.34	1269212.84	_____	Картометрический; 5	76.1
2028	76:00-6.738(1)	1465	278487.28	1269212.37	_____	Картометрический; 5	76.1
2029	76:00-6.738(1)	1466	278488.9	1269211.75	_____	Картометрический; 5	76.1
2030	76:00-6.738(1)	1467	278489.74	1269211.51	_____	Картометрический; 5	76.1
2031	76:00-6.738(1)	1468	278490.62	1269211.42	_____	Картометрический; 5	76.1
2032	76:00-6.738(1)	1469	278491.49	1269211.48	_____	Картометрический; 5	76.1
2033	76:00-6.738(1)	1470	278492.31	1269211.61	_____	Картометрический; 5	76.1
2034	76:00-6.738(1)	1471	278492.69	1269211.7	_____	Картометрический; 5	76.1
2035	76:00-6.738(1)	1472	278493.05	1269211.86	_____	Картометрический; 5	76.1
2036	76:00-6.738(1)	1473	278493.38	1269212.08	_____	Картометрический; 5	76.1
2037	76:00-6.738(1)	1474	278493.67	1269212.35	_____	Картометрический; 5	76.1
2038	76:00-6.738(1)	1475	278494.03	1269212.8	_____	Картометрический; 5	76.1
2039	76:00-6.738(1)	1476	278494.22	1269213.16	_____	Картометрический; 5	76.1
2040	76:00-6.738(1)	1477	278494.34	1269213.54	_____	Картометрический; 5	76.1

\_\_\_\_\_

полное наименование должности

М.П.

\_\_\_\_\_

подпись

\_\_\_\_\_

инициалы, фамилия

Раздел 11

## КАДАСТРОВЫЙ ПЛАН ТЕРРИТОРИИ

Лист № 137	раздела 11	Всего листов раздела 11: 745	Всего разделов: 12	Всего листов: 801
------------	------------	------------------------------	--------------------	-------------------

« 10 » января 2022 г. № \*\*\*\*\_\*\*\*/\*\*\*\*\_\*\*\*\*\*

Номер кадастрового квартала: 76:18:011122

Сведения о характерных точках границ:

Номер п/п	Реестровый (учетный, условный) номер	Обозначение характерных точек	Координаты		Описание закрепления на местности	Метод определения координат и средняя квадратическая погрешность положения характерной точки (M <sub>t</sub> ), м	Система координат
			X	Y			
1	2	3	4	5	6	7	8
2041	76:00-6.738(1)	1478	278494.41	1269213.93	_____	Картометрический; 5	76.1
2042	76:00-6.738(1)	1479	278494.46	1269214.65	_____	Картометрический; 5	76.1
2043	76:00-6.738(1)	1480	278494.46	1269215.9	_____	Картометрический; 5	76.1
2044	76:00-6.738(1)	1481	278494.23	1269217.13	_____	Картометрический; 5	76.1
2045	76:00-6.738(1)	1482	278494.04	1269217.82	_____	Картометрический; 5	76.1
2046	76:00-6.738(1)	1483	278493.81	1269218.94	_____	Картометрический; 5	76.1
2047	76:00-6.738(1)	1484	278493.72	1269220.07	_____	Картометрический; 5	76.1
2048	76:00-6.738(1)	1485	278493.69	1269221.47	_____	Картометрический; 5	76.1
2049	76:00-6.738(1)	1486	278493.66	1269223.16	_____	Картометрический; 5	76.1
2050	76:00-6.738(1)	1487	278493.7	1269223.79	_____	Картометрический; 5	76.1
2051	76:00-6.738(1)	1488	278493.83	1269224.41	_____	Картометрический; 5	76.1
2052	76:00-6.738(1)	1489	278494.05	1269225.16	_____	Картометрический; 5	76.1
2053	76:00-6.738(1)	1490	278494.38	1269227.06	_____	Картометрический; 5	76.1
2054	76:00-6.738(1)	1491	278494.43	1269227.66	_____	Картометрический; 5	76.1
2055	76:00-6.738(1)	1492	278494.38	1269228.26	_____	Картометрический; 5	76.1

\_\_\_\_\_

полное наименование должности

М.П.

\_\_\_\_\_

подпись

\_\_\_\_\_

инициалы, фамилия

Раздел 11

## КАДАСТРОВЫЙ ПЛАН ТЕРРИТОРИИ

Лист № 138	раздела 11	Всего листов раздела 11: 745	Всего разделов: 12	Всего листов: 801
------------	------------	------------------------------	--------------------	-------------------

« 10 » января 2022 г. № \*\*\*\*\_\*\*\*/\*\*\*\*\_\*\*\*\*\*

Номер кадастрового квартала: 76:18:011122

Сведения о характерных точках границ:

Номер п/п	Реестровый (учетный, условный) номер	Обозначение характерных точек	Координаты		Описание закрепления на местности	Метод определения координат и средняя квадратическая погрешность положения характерной точки (M <sub>t</sub> ), м	Система координат
			X	Y			
1	2	3	4	5	6	7	8
2056	76:00-6.738(1)	1493	278494.19	1269228.98	_____	Картометрический; 5	76.1
2057	76:00-6.738(1)	1494	278493.92	1269229.52	_____	Картометрический; 5	76.1
2058	76:00-6.738(1)	1495	278493.31	1269230.35	_____	Картометрический; 5	76.1
2059	76:00-6.738(1)	1496	278492.77	1269230.86	_____	Картометрический; 5	76.1
2060	76:00-6.738(1)	1497	278492.02	1269231.45	_____	Картометрический; 5	76.1
2061	76:00-6.738(1)	1498	278490.89	1269232.32	_____	Картометрический; 5	76.1
2062	76:00-6.738(1)	1499	278490.47	1269232.7	_____	Картометрический; 5	76.1
2063	76:00-6.738(1)	1500	278490.13	1269233.15	_____	Картометрический; 5	76.1
2064	76:00-6.738(1)	1501	278489.87	1269233.65	_____	Картометрический; 5	76.1
2065	76:00-6.738(1)	1502	278489.53	1269234.65	_____	Картометрический; 5	76.1
2066	76:00-6.738(1)	1503	278489.39	1269235.5	_____	Картометрический; 5	76.1
2067	76:00-6.738(1)	1504	278489.36	1269235.84	_____	Картометрический; 5	76.1
2068	76:00-6.738(1)	1505	278489.35	1269236.48	_____	Картометрический; 5	76.1
2069	76:00-6.738(1)	1506	278489.45	1269237.12	_____	Картометрический; 5	76.1
2070	76:00-6.738(1)	1507	278489.64	1269237.74	_____	Картометрический; 5	76.1

\_\_\_\_\_

полное наименование должности

М.П.

\_\_\_\_\_

подпись

\_\_\_\_\_

инициалы, фамилия

Раздел 11

## КАДАСТРОВЫЙ ПЛАН ТЕРРИТОРИИ

Лист № 139	раздела 11	Всего листов раздела 11: 745	Всего разделов: 12	Всего листов: 801
« 10 » января 2022 г. № ****_***/****_*****				
Номер кадастрового квартала: 76:18:011122				

Сведения о характерных точках границ:							
Номер п/п	Реестровый (учетный, условный) номер	Обозначение характерных точек	Координаты		Описание закрепления на местности	Метод определения координат и средняя квадратическая погрешность положения характерной точки (M <sub>t</sub> ), м	Система координат
			X	Y			
1	2	3	4	5	6	7	8
2071	76:00-6.738(1)	1508	278490.13	1269238.96	_____	Картометрический; 5	76.1
2072	76:00-6.738(1)	1509	278491.38	1269242.23	_____	Картометрический; 5	76.1
2073	76:00-6.738(1)	1510	278492.83	1269245.5	_____	Картометрический; 5	76.1
2074	76:00-6.738(1)	1511	278494.68	1269248.87	_____	Картометрический; 5	76.1
2075	76:00-6.738(1)	1512	278495.21	1269250.29	_____	Картометрический; 5	76.1
2076	76:00-6.738(1)	1513	278495.55	1269251.47	_____	Картометрический; 5	76.1
2077	76:00-6.738(1)	1514	278495.7	1269252.69	_____	Картометрический; 5	76.1
2078	76:00-6.738(1)	1515	278495.8	1269254.78	_____	Картометрический; 5	76.1
2079	76:00-6.738(1)	1516	278495.54	1269256.5	_____	Картометрический; 5	76.1
2080	76:00-6.738(1)	1517	278495.33	1269257.41	_____	Картометрический; 5	76.1
2081	76:00-6.738(1)	1518	278494.99	1269258.28	_____	Картометрический; 5	76.1
2082	76:00-6.738(1)	1519	278494.54	1269259.1	_____	Картометрический; 5	76.1
2083	76:00-6.738(1)	1520	278494.09	1269259.79	_____	Картометрический; 5	76.1
2084	76:00-6.738(1)	1521	278493.49	1269260.92	_____	Картометрический; 5	76.1
2085	76:00-6.738(1)	1522	278493.11	1269262.15	_____	Картометрический; 5	76.1

\_\_\_\_\_

полное наименование должности

М.П.

\_\_\_\_\_

подпись

\_\_\_\_\_

инициалы, фамилия



Раздел 11

## КАДАСТРОВЫЙ ПЛАН ТЕРРИТОРИИ

Лист № 140	раздела 11	Всего листов раздела 11: 745	Всего разделов: 12	Всего листов: 801
------------	------------	------------------------------	--------------------	-------------------

« 10 » января 2022 г. № \*\*\*\*\_\*\*\*/\*\*\*\*\_\*\*\*\*\*

Номер кадастрового квартала: 76:18:011122

Сведения о характерных точках границ:

Номер п/п	Реестровый (учетный, условный) номер	Обозначение характерных точек	Координаты		Описание закрепления на местности	Метод определения координат и средняя квадратическая погрешность положения характерной точки (Mt), м	Система координат
			X	Y			
1	2	3	4	5	6	7	8
2086	76:00-6.738(1)	1523	278492.99	1269262.76	_____	Картометрический; 5	76.1
2087	76:00-6.738(1)	1524	278492.87	1269263.71	_____	Картометрический; 5	76.1
2088	76:00-6.738(1)	1525	278492.89	1269264.67	_____	Картометрический; 5	76.1
2089	76:00-6.738(1)	1526	278493.06	1269265.83	_____	Картометрический; 5	76.1
2090	76:00-6.738(1)	1527	278493.34	1269266.75	_____	Картометрический; 5	76.1
2091	76:00-6.738(1)	1528	278493.81	1269267.98	_____	Картометрический; 5	76.1
2092	76:00-6.738(1)	1529	278494.41	1269269.7	_____	Картометрический; 5	76.1
2093	76:00-6.738(1)	1530	278494.77	1269271.12	_____	Картометрический; 5	76.1
2094	76:00-6.738(1)	1531	278494.86	1269272.59	_____	Картометрический; 5	76.1
2095	76:00-6.738(1)	1532	278494.69	1269277.31	_____	Картометрический; 5	76.1
2096	76:00-6.738(1)	1533	278494.91	1269282.13	_____	Картометрический; 5	76.1
2097	76:00-6.738(1)	1534	278495.43	1269291.74	_____	Картометрический; 5	76.1
2098	76:00-6.738(1)	1535	278495.56	1269297.95	_____	Картометрический; 5	76.1
2099	76:00-6.738(1)	1536	278495.7	1269301.37	_____	Картометрический; 5	76.1
2100	76:00-6.738(1)	1537	278495.63	1269303.3	_____	Картометрический; 5	76.1

\_\_\_\_\_

полное наименование должности

М.П.

\_\_\_\_\_

подпись

\_\_\_\_\_

инициалы, фамилия

Раздел 11

## КАДАСТРОВЫЙ ПЛАН ТЕРРИТОРИИ

Лист № 141	раздела 11	Всего листов раздела 11: 745	Всего разделов: 12	Всего листов: 801
------------	------------	------------------------------	--------------------	-------------------

« 10 » января 2022 г. № \*\*\*\*\_\*\*\*/\*\*\*\*\_\*\*\*\*\*

Номер кадастрового квартала: 76:18:011122

Сведения о характерных точках границ:

Номер п/п	Реестровый (учетный, условный) номер	Обозначение характерных точек	Координаты		Описание закрепления на местности	Метод определения координат и средняя квадратическая погрешность положения характерной точки (Mt), м	Система координат
			X	Y			
1	2	3	4	5	6	7	8
2101	76:00-6.738(1)	1538	278495.25	1269305.2	_____	Картометрический; 5	76.1
2102	76:00-6.738(1)	1539	278494.61	1269307.49	_____	Картометрический; 5	76.1
2103	76:00-6.738(1)	1540	278494.3	1269310.03	_____	Картометрический; 5	76.1
2104	76:00-6.738(1)	1541	278494.28	1269310.72	_____	Картометрический; 5	76.1
2105	76:00-6.738(1)	1542	278494.36	1269311.4	_____	Картометрический; 5	76.1
2106	76:00-6.738(1)	1543	278494.54	1269312.05	_____	Картометрический; 5	76.1
2107	76:00-6.738(1)	1544	278494.83	1269312.73	_____	Картометрический; 5	76.1
2108	76:00-6.738(1)	1545	278495.11	1269313.15	_____	Картометрический; 5	76.1
2109	76:00-6.738(1)	1546	278495.46	1269313.52	_____	Картометрический; 5	76.1
2110	76:00-6.738(1)	1547	278495.86	1269313.82	_____	Картометрический; 5	76.1
2111	76:00-6.738(1)	1548	278497.17	1269314.68	_____	Картометрический; 5	76.1
2112	76:00-6.738(1)	1549	278498.76	1269316.04	_____	Картометрический; 5	76.1
2113	76:00-6.738(1)	1550	278499.99	1269317.22	_____	Картометрический; 5	76.1
2114	76:00-6.738(1)	1551	278501.07	1269318.53	_____	Картометрический; 5	76.1
2115	76:00-6.738(1)	1552	278502.35	1269320.27	_____	Картометрический; 5	76.1

\_\_\_\_\_

полное наименование должности

М.П.

\_\_\_\_\_

подпись

\_\_\_\_\_

инициалы, фамилия

Раздел 11

## КАДАСТРОВЫЙ ПЛАН ТЕРРИТОРИИ

Лист № 142	раздела 11	Всего листов раздела 11: 745	Всего разделов: 12	Всего листов: 801
------------	------------	------------------------------	--------------------	-------------------

« 10 » января 2022 г. № \*\*\*\*\_\*\*\*/\*\*\*\*\_\*\*\*\*\*

Номер кадастрового квартала: 76:18:011122

Сведения о характерных точках границ:

Номер п/п	Реестровый (учетный, условный) номер	Обозначение характерных точек	Координаты		Описание закрепления на местности	Метод определения координат и средняя квадратическая погрешность положения характерной точки (M <sub>t</sub> ), м	Система координат
			X	Y			
1	2	3	4	5	6	7	8
2116	76:00-6.738(1)	1553	278505.35	1269325.52	_____	Картометрический; 5	76.1
2117	76:00-6.738(1)	1554	278508.46	1269332.07	_____	Картометрический; 5	76.1
2118	76:00-6.738(1)	1555	278510.03	1269335.32	_____	Картометрический; 5	76.1
2119	76:00-6.738(1)	1556	278511.08	1269337.15	_____	Картометрический; 5	76.1
2120	76:00-6.738(1)	1557	278512.35	1269338.83	_____	Картометрический; 5	76.1
2121	76:00-6.738(1)	1558	278514.05	1269340.79	_____	Картометрический; 5	76.1
2122	76:00-6.738(1)	1559	278516.15	1269344.45	_____	Картометрический; 5	76.1
2123	76:00-6.738(1)	1560	278518.05	1269348.42	_____	Картометрический; 5	76.1
2124	76:00-6.738(1)	1561	278519.06	1269352.09	_____	Картометрический; 5	76.1
2125	76:00-6.738(1)	1562	278519.97	1269356.16	_____	Картометрический; 5	76.1
2126	76:00-6.738(1)	1563	278520.57	1269361.6	_____	Картометрический; 5	76.1
2127	76:00-6.738(1)	1564	278520.73	1269365.57	_____	Картометрический; 5	76.1
2128	76:00-6.738(1)	1565	278520.8	1269368.8	_____	Картометрический; 5	76.1
2129	76:00-6.738(1)	1566	278520.83	1269370.52	_____	Картометрический; 5	76.1
2130	76:00-6.738(1)	1567	278520.94	1269371.87	_____	Картометрический; 5	76.1

\_\_\_\_\_

полное наименование должности

М.П.

\_\_\_\_\_

подпись

\_\_\_\_\_

инициалы, фамилия

Раздел 11

## КАДАСТРОВЫЙ ПЛАН ТЕРРИТОРИИ

Лист № 143	раздела 11	Всего листов раздела 11: 745	Всего разделов: 12	Всего листов: 801
------------	------------	------------------------------	--------------------	-------------------

« 10 » января 2022 г. № \*\*\*\*\_\*\*\*/\*\*\*\*\_\*\*\*\*\*

Номер кадастрового квартала: 76:18:011122

Сведения о характерных точках границ:

Номер п/п	Реестровый (учетный, условный) номер	Обозначение характерных точек	Координаты		Описание закрепления на местности	Метод определения координат и средняя квадратическая погрешность положения характерной точки (Mt), м	Система координат
			X	Y			
1	2	3	4	5	6	7	8
2131	76:00-6.738(1)	1568	278521.2	1269373.2	_____	Картометрический; 5	76.1
2132	76:00-6.738(1)	1569	278521.39	1269373.92	_____	Картометрический; 5	76.1
2133	76:00-6.738(1)	1570	278521.69	1269374.78	_____	Картометрический; 5	76.1
2134	76:00-6.738(1)	1571	278522.14	1269375.56	_____	Картометрический; 5	76.1
2135	76:00-6.738(1)	1572	278522.77	1269376.49	_____	Картометрический; 5	76.1
2136	76:00-6.738(1)	1573	278524.07	1269378.22	_____	Картометрический; 5	76.1
2137	76:00-6.738(1)	1574	278525.32	1269380.9	_____	Картометрический; 5	76.1
2138	76:00-6.738(1)	1575	278526.37	1269383.33	_____	Картометрический; 5	76.1
2139	76:00-6.738(1)	1576	278527.13	1269386.6	_____	Картометрический; 5	76.1
2140	76:00-6.738(1)	1577	278527.34	1269390.03	_____	Картометрический; 5	76.1
2141	76:00-6.738(1)	1578	278527.42	1269396.34	_____	Картометрический; 5	76.1
2142	76:00-6.738(1)	1579	278527.54	1269401.41	_____	Картометрический; 5	76.1
2143	76:00-6.738(1)	1580	278527.67	1269411.91	_____	Картометрический; 5	76.1
2144	76:00-6.738(1)	1581	278527.95	1269419.66	_____	Картометрический; 5	76.1
2145	76:00-6.738(1)	1582	278528.33	1269426.22	_____	Картометрический; 5	76.1

\_\_\_\_\_

полное наименование должности

М.П.

\_\_\_\_\_

подпись

\_\_\_\_\_

инициалы, фамилия

Раздел 11

## КАДАСТРОВЫЙ ПЛАН ТЕРРИТОРИИ

Лист № 144	раздела 11	Всего листов раздела 11: 745	Всего разделов: 12	Всего листов: 801
------------	------------	------------------------------	--------------------	-------------------

« 10 » января 2022 г. № \*\*\*\*\_\*\*\*/\*\*\*\*\_\*\*\*\*\*

Номер кадастрового квартала: 76:18:011122

Сведения о характерных точках границ:

Номер п/п	Реестровый (учетный, условный) номер	Обозначение характерных точек	Координаты		Описание закрепления на местности	Метод определения координат и средняя квадратическая погрешность положения характерной точки (M <sub>t</sub> ), м	Система координат
			X	Y			
1	2	3	4	5	6	7	8
2146	76:00-6.738(1)	1583	278528.85	1269430.78	_____	Картометрический; 5	76.1
2147	76:00-6.738(1)	1584	278528.62	1269435.66	_____	Картометрический; 5	76.1
2148	76:00-6.738(1)	1585	278528.39	1269439.83	_____	Картометрический; 5	76.1
2149	76:00-6.738(1)	1586	278527.84	1269443.63	_____	Картометрический; 5	76.1
2150	76:00-6.738(1)	1587	278527.26	1269447.96	_____	Картометрический; 5	76.1
2151	76:00-6.738(1)	1588	278527.09	1269449.89	_____	Картометрический; 5	76.1
2152	76:00-6.738(1)	1589	278526.99	1269450.58	_____	Картометрический; 5	76.1
2153	76:00-6.738(1)	1590	278526.81	1269451.26	_____	Картометрический; 5	76.1
2154	76:00-6.738(1)	1591	278526.54	1269452.08	_____	Картометрический; 5	76.1
2155	76:00-6.738(1)	1592	278525.41	1269454.42	_____	Картометрический; 5	76.1
2156	76:00-6.738(1)	1593	278523.3	1269457.86	_____	Картометрический; 5	76.1
2157	76:00-6.738(1)	1594	278522.74	1269459.09	_____	Картометрический; 5	76.1
2158	76:00-6.738(1)	1595	278522.55	1269459.42	_____	Картометрический; 5	76.1
2159	76:00-6.738(1)	1596	278522.31	1269459.71	_____	Картометрический; 5	76.1
2160	76:00-6.738(1)	1597	278522.02	1269459.95	_____	Картометрический; 5	76.1

\_\_\_\_\_

полное наименование должности

М.П.

\_\_\_\_\_

подпись

\_\_\_\_\_

инициалы, фамилия

Раздел 11

## КАДАСТРОВЫЙ ПЛАН ТЕРРИТОРИИ

Лист № 145	раздела 11	Всего листов раздела 11: 745	Всего разделов: 12	Всего листов: 801
------------	------------	------------------------------	--------------------	-------------------

« 10 » января 2022 г. № \*\*\*\*\_\*\*\*/\*\*\*\*\_\*\*\*\*\*

Номер кадастрового квартала: 76:18:011122

Сведения о характерных точках границ:

Номер п/п	Реестровый (учетный, условный) номер	Обозначение характерных точек	Координаты		Описание закрепления на местности	Метод определения координат и средняя квадратическая погрешность положения характерной точки (M <sub>t</sub> ), м	Система координат
			X	Y			
1	2	3	4	5	6	7	8
2161	76:00-6.738(1)	1598	278521.7	1269460.14	_____	Картометрический; 5	76.1
2162	76:00-6.738(1)	1599	278520.83	1269460.56	_____	Картометрический; 5	76.1
2163	76:00-6.738(1)	1600	278520.04	1269460.82	_____	Картометрический; 5	76.1
2164	76:00-6.738(1)	1601	278519.55	1269461.09	_____	Картометрический; 5	76.1
2165	76:00-6.738(1)	1602	278519.18	1269461.5	_____	Картометрический; 5	76.1
2166	76:00-6.738(1)	1603	278518.94	1269461.95	_____	Картометрический; 5	76.1
2167	76:00-6.738(1)	1604	278518.82	1269462.31	_____	Картометрический; 5	76.1
2168	76:00-6.738(1)	1605	278518.75	1269462.68	_____	Картометрический; 5	76.1
2169	76:00-6.738(1)	1606	278518.57	1269464.79	_____	Картометрический; 5	76.1
2170	76:00-6.738(1)	1607	278519.03	1269468.76	_____	Картометрический; 5	76.1
2171	76:00-6.738(1)	1608	278520.04	1269472.53	_____	Картометрический; 5	76.1
2172	76:00-6.738(1)	1609	278521.65	1269477.14	_____	Картометрический; 5	76.1
2173	76:00-6.738(1)	1610	278522.51	1269481.41	_____	Картометрический; 5	76.1
2174	76:00-6.738(1)	1611	278523.72	1269484.34	_____	Картометрический; 5	76.1
2175	76:00-6.738(1)	1612	278524.26	1269485.87	_____	Картометрический; 5	76.1

\_\_\_\_\_

полное наименование должности

М.П.

\_\_\_\_\_

подпись

\_\_\_\_\_

инициалы, фамилия

Раздел 11

## КАДАСТРОВЫЙ ПЛАН ТЕРРИТОРИИ

Лист № 146	раздела 11	Всего листов раздела 11: 745	Всего разделов: 12	Всего листов: 801
------------	------------	------------------------------	--------------------	-------------------

« 10 » января 2022 г. № \*\*\*\*\_\*\*\*/\*\*\*\*\_\*\*\*\*\*

Номер кадастрового квартала: 76:18:011122

Сведения о характерных точках границ:

Номер п/п	Реестровый (учетный, условный) номер	Обозначение характерных точек	Координаты		Описание закрепления на местности	Метод определения координат и средняя квадратическая погрешность положения характерной точки (M <sub>t</sub> ), м	Система координат
			X	Y			
1	2	3	4	5	6	7	8
2176	76:00-6.738(1)	1613	278524.58	1269486.6	_____	Картометрический; 5	76.1
2177	76:00-6.738(1)	1614	278525.01	1269487.28	_____	Картометрический; 5	76.1
2178	76:00-6.738(1)	1615	278525.52	1269487.88	_____	Картометрический; 5	76.1
2179	76:00-6.738(1)	1616	278526.62	1269488.88	_____	Картометрический; 5	76.1
2180	76:00-6.738(1)	1617	278527.62	1269489.54	_____	Картометрический; 5	76.1
2181	76:00-6.738(1)	1618	278530.49	1269491.16	_____	Картометрический; 5	76.1
2182	76:00-6.738(1)	1619	278531.46	1269491.77	_____	Картометрический; 5	76.1
2183	76:00-6.738(1)	1620	278532.2	1269492.34	_____	Картометрический; 5	76.1
2184	76:00-6.738(1)	1621	278532.82	1269493.02	_____	Картометрический; 5	76.1
2185	76:00-6.738(1)	1622	278534.6	1269495.39	_____	Картометрический; 5	76.1
2186	76:00-6.738(1)	1623	278537.64	1269498.11	_____	Картометрический; 5	76.1
2187	76:00-6.738(1)	1624	278538.57	1269499.2	_____	Картометрический; 5	76.1
2188	76:00-6.738(1)	1625	278539.23	1269500.14	_____	Картометрический; 5	76.1
2189	76:00-6.738(1)	1626	278539.7	1269501.2	_____	Картометрический; 5	76.1
2190	76:00-6.738(1)	1627	278539.88	1269501.75	_____	Картометрический; 5	76.1

\_\_\_\_\_

полное наименование должности

М.П.

\_\_\_\_\_

подпись

\_\_\_\_\_

инициалы, фамилия

Раздел 11

## КАДАСТРОВЫЙ ПЛАН ТЕРРИТОРИИ

Лист № 147	раздела 11	Всего листов раздела 11: 745	Всего разделов: 12	Всего листов: 801
------------	------------	------------------------------	--------------------	-------------------

« 10 » января 2022 г. № \*\*\*\*\_\*\*\*/\*\*\*\*\_\*\*\*\*\*

Номер кадастрового квартала: 76:18:011122

Сведения о характерных точках границ:

Номер п/п	Реестровый (учетный, условный) номер	Обозначение характерных точек	Координаты		Описание закрепления на местности	Метод определения координат и средняя квадратическая погрешность положения характерной точки (M <sub>t</sub> ), м	Система координат
			X	Y			
1	2	3	4	5	6	7	8
2191	76:00-6.738(1)	1628	278540.25	1269503.13	_____	Картометрический; 5	76.1
2192	76:00-6.738(1)	1629	278540.46	1269504.55	_____	Картометрический; 5	76.1
2193	76:00-6.738(1)	1630	278540.7	1269507.44	_____	Картометрический; 5	76.1
2194	76:00-6.738(1)	1631	278541.02	1269509.48	_____	Картометрический; 5	76.1
2195	76:00-6.738(1)	1632	278541.24	1269510.38	_____	Картометрический; 5	76.1
2196	76:00-6.738(1)	1633	278541.61	1269511.24	_____	Картометрический; 5	76.1
2197	76:00-6.738(1)	1634	278542.11	1269512.27	_____	Картометрический; 5	76.1
2198	76:00-6.738(1)	1635	278542.4	1269513.16	_____	Картометрический; 5	76.1
2199	76:00-6.738(1)	1636	278542.92	1269515.12	_____	Картометрический; 5	76.1
2200	76:00-6.738(1)	1637	278544.08	1269519.14	_____	Картометрический; 5	76.1
2201	76:00-6.738(1)	1638	278545.44	1269523.06	_____	Картометрический; 5	76.1
2202	76:00-6.738(1)	1639	278546.2	1269527.23	_____	Картометрический; 5	76.1
2203	76:00-6.738(1)	1640	278547.36	1269530.8	_____	Картометрический; 5	76.1
2204	76:00-6.738(1)	1641	278548.02	1269534.92	_____	Картометрический; 5	76.1
2205	76:00-6.738(1)	1642	278549.13	1269538.15	_____	Картометрический; 5	76.1

\_\_\_\_\_

полное наименование должности

М.П.

\_\_\_\_\_

подпись

\_\_\_\_\_

инициалы, фамилия



Раздел 11

## КАДАСТРОВЫЙ ПЛАН ТЕРРИТОРИИ

Лист № 148	раздела 11	Всего листов раздела 11: 745	Всего разделов: 12	Всего листов: 801
------------	------------	------------------------------	--------------------	-------------------

« 10 » января 2022 г. № \*\*\*\*\_\*\*\*/\*\*\*\*\_\*\*\*\*\*

Номер кадастрового квартала: 76:18:011122

Сведения о характерных точках границ:

Номер п/п	Реестровый (учетный, условный) номер	Обозначение характерных точек	Координаты		Описание закрепления на местности	Метод определения координат и средняя квадратическая погрешность положения характерной точки (Mt), м	Система координат
			X	Y			
1	2	3	4	5	6	7	8
2206	76:00-6.738(1)	1643	278550.18	1269539.93	_____	Картометрический; 5	76.1
2207	76:00-6.738(1)	1644	278550.59	1269541.16	_____	Картометрический; 5	76.1
2208	76:00-6.738(1)	1645	278550.85	1269542.18	_____	Картометрический; 5	76.1
2209	76:00-6.738(1)	1646	278550.94	1269543.22	_____	Картометрический; 5	76.1
2210	76:00-6.738(1)	1647	278550.94	1269545.04	_____	Картометрический; 5	76.1
2211	76:00-6.738(1)	1648	278550.81	1269547.83	_____	Картометрический; 5	76.1
2212	76:00-6.738(1)	1649	278550.92	1269549	_____	Картометрический; 5	76.1
2213	76:00-6.738(1)	1650	278551.1	1269549.94	_____	Картометрический; 5	76.1
2214	76:00-6.738(1)	1651	278551.44	1269550.82	_____	Картометрический; 5	76.1
2215	76:00-6.738(1)	1652	278551.63	1269551.21	_____	Картометрический; 5	76.1
2216	76:00-6.738(1)	1653	278552.14	1269552.03	_____	Картометрический; 5	76.1
2217	76:00-6.738(1)	1654	278552.81	1269552.74	_____	Картометрический; 5	76.1
2218	76:00-6.738(1)	1655	278553.12	1269553.01	_____	Картометрический; 5	76.1
2219	76:00-6.738(1)	1656	278553.53	1269553.32	_____	Картометрический; 5	76.1
2220	76:00-6.738(1)	1657	278553.98	1269553.56	_____	Картометрический; 5	76.1

\_\_\_\_\_

полное наименование должности

М.П.

\_\_\_\_\_

подпись

\_\_\_\_\_

инициалы, фамилия

Раздел 11

## КАДАСТРОВЫЙ ПЛАН ТЕРРИТОРИИ

Лист № 149	раздела 11	Всего листов раздела 11: 745	Всего разделов: 12	Всего листов: 801
« 10 » января 2022 г. № ****_***/****_*****				
Номер кадастрового квартала: 76:18:011122				

Сведения о характерных точках границ:							
Номер п/п	Реестровый (учетный, условный) номер	Обозначение характерных точек	Координаты		Описание закрепления на местности	Метод определения координат и средняя квадратическая погрешность положения характерной точки (M <sub>t</sub> ), м	Система координат
			X	Y			
1	2	3	4	5	6	7	8
2221	76:00-6.738(1)	1658	278554.47	1269553.72	_____	Картометрический; 5	76.1
2222	76:00-6.738(1)	1659	278555.15	1269553.94	_____	Картометрический; 5	76.1
2223	76:00-6.738(1)	1660	278555.55	1269554.16	_____	Картометрический; 5	76.1
2224	76:00-6.738(1)	1661	278555.91	1269554.43	_____	Картометрический; 5	76.1
2225	76:00-6.738(1)	1662	278556.54	1269555	_____	Картометрический; 5	76.1
2226	76:00-6.738(1)	1663	278557.34	1269556.09	_____	Картометрический; 5	76.1
2227	76:00-6.738(1)	1664	278557.92	1269557.02	_____	Картометрический; 5	76.1
2228	76:00-6.738(1)	1665	278558.36	1269558.02	_____	Картометрический; 5	76.1
2229	76:00-6.738(1)	1666	278559.04	1269559.96	_____	Картометрический; 5	76.1
2230	76:00-6.738(1)	1667	278560.9	1269564.52	_____	Картометрический; 5	76.1
2231	76:00-6.738(1)	1668	278562.03	1269567.12	_____	Картометрический; 5	76.1
2232	76:00-6.738(1)	1669	278563.09	1269571.24	_____	Картометрический; 5	76.1
2233	76:00-6.738(1)	1670	278563.44	1269573.11	_____	Картометрический; 5	76.1
2234	76:00-6.738(1)	1671	278563.63	1269573.82	_____	Картометрический; 5	76.1
2235	76:00-6.738(1)	1672	278563.95	1269574.48	_____	Картометрический; 5	76.1

\_\_\_\_\_

полное наименование должности

М.П.

\_\_\_\_\_

подпись

\_\_\_\_\_

инициалы, фамилия

Раздел 11

## КАДАСТРОВЫЙ ПЛАН ТЕРРИТОРИИ

Лист № 150	раздела 11	Всего листов раздела 11: 745	Всего разделов: 12	Всего листов: 801
------------	------------	------------------------------	--------------------	-------------------

« 10 » января 2022 г. № \*\*\*\*\_\*\*\*/\*\*\*\*\_\*\*\*\*\*

Номер кадастрового квартала: 76:18:011122

Сведения о характерных точках границ:

Номер п/п	Реестровый (учетный, условный) номер	Обозначение характерных точек	Координаты		Описание закрепления на местности	Метод определения координат и средняя квадратическая погрешность положения характерной точки (M <sub>t</sub> ), м	Система координат
			X	Y			
1	2	3	4	5	6	7	8
2236	76:00-6.738(1)	1673	278564.37	1269575.09	_____	Картометрический; 5	76.1
2237	76:00-6.738(1)	1674	278565.24	1269576.15	_____	Картометрический; 5	76.1
2238	76:00-6.738(1)	1675	278565.82	1269577	_____	Картометрический; 5	76.1
2239	76:00-6.738(1)	1676	278566.22	1269577.72	_____	Картометрический; 5	76.1
2240	76:00-6.738(1)	1677	278566.5	1269578.49	_____	Картометрический; 5	76.1
2241	76:00-6.738(1)	1678	278566.83	1269579.76	_____	Картометрический; 5	76.1
2242	76:00-6.738(1)	1679	278567.12	1269581.42	_____	Картометрический; 5	76.1
2243	76:00-6.738(1)	1680	278567.15	1269583.11	_____	Картометрический; 5	76.1
2244	76:00-6.738(1)	1681	278567.11	1269583.78	_____	Картометрический; 5	76.1
2245	76:00-6.738(1)	1682	278566.88	1269585.14	_____	Картометрический; 5	76.1
2246	76:00-6.738(1)	1683	278566.38	1269586.44	_____	Картометрический; 5	76.1
2247	76:00-6.738(1)	1684	278565.6	1269587.97	_____	Картометрический; 5	76.1
2248	76:00-6.738(1)	1685	278564.17	1269590.51	_____	Картометрический; 5	76.1
2249	76:00-6.738(1)	1686	278563.43	1269592.3	_____	Картометрический; 5	76.1
2250	76:00-6.738(1)	1687	278557.61	1269608.64	_____	Картометрический; 5	76.1

\_\_\_\_\_

полное наименование должности

М.П.

\_\_\_\_\_

подпись

\_\_\_\_\_

инициалы, фамилия

Раздел 11

## КАДАСТРОВЫЙ ПЛАН ТЕРРИТОРИИ

Лист № 151	раздела 11	Всего листов раздела 11: 745	Всего разделов: 12	Всего листов: 801
------------	------------	------------------------------	--------------------	-------------------

« 10 » января 2022 г. № \*\*\*\*\_\*\*\*/\*\*\*\*\_\*\*\*\*\*

Номер кадастрового квартала: 76:18:011122

Сведения о характерных точках границ:

Номер п/п	Реестровый (учетный, условный) номер	Обозначение характерных точек	Координаты		Описание закрепления на местности	Метод определения координат и средняя квадратическая погрешность положения характерной точки (M <sub>t</sub> ), м	Система координат
			X	Y			
1	2	3	4	5	6	7	8
2251	76:00-6.738(1)	1688	278557.08	1269610.44	_____	Картометрический; 5	76.1
2252	76:00-6.738(1)	1689	278556.78	1269612.3	_____	Картометрический; 5	76.1
2253	76:00-6.738(1)	1690	278556.55	1269614.59	_____	Картометрический; 5	76.1
2254	76:00-6.738(1)	1691	278556.62	1269619.01	_____	Картометрический; 5	76.1
2255	76:00-6.738(1)	1692	278556.55	1269620.97	_____	Картометрический; 5	76.1
2256	76:00-6.738(1)	1693	278556.42	1269622.4	_____	Картометрический; 5	76.1
2257	76:00-6.738(1)	1694	278556.11	1269623.8	_____	Картометрический; 5	76.1
2258	76:00-6.738(1)	1695	278555.63	1269625.5	_____	Картометрический; 5	76.1
2259	76:00-6.738(1)	1696	278554.77	1269627.2	_____	Картометрический; 5	76.1
2260	76:00-6.738(1)	1697	278553.97	1269628.52	_____	Картометрический; 5	76.1
2261	76:00-6.738(1)	1698	278552.99	1269629.72	_____	Картометрический; 5	76.1
2262	76:00-6.738(1)	1699	278551.25	1269631.58	_____	Картометрический; 5	76.1
2263	76:00-6.738(1)	1700	278550.38	1269632.98	_____	Картометрический; 5	76.1
2264	76:00-6.738(1)	1701	278549.74	1269634.16	_____	Картометрический; 5	76.1
2265	76:00-6.738(1)	1702	278549.22	1269635.39	_____	Картометрический; 5	76.1

\_\_\_\_\_

полное наименование должности

М.П.

\_\_\_\_\_

подпись

\_\_\_\_\_

инициалы, фамилия

Раздел 11

## КАДАСТРОВЫЙ ПЛАН ТЕРРИТОРИИ

Лист № 152	раздела 11	Всего листов раздела 11: 745	Всего разделов: 12	Всего листов: 801
------------	------------	------------------------------	--------------------	-------------------

« 10 » января 2022 г. № \*\*\*\*\_\*\*\*/\*\*\*\*\_\*\*\*\*\*

Номер кадастрового квартала: 76:18:011122

Сведения о характерных точках границ:

Номер п/п	Реестровый (учетный, условный) номер	Обозначение характерных точек	Координаты		Описание закрепления на местности	Метод определения координат и средняя квадратическая погрешность положения характерной точки (Mt), м	Система координат
			X	Y			
1	2	3	4	5	6	7	8
2266	76:00-6.738(1)	1703	278548.55	1269637.31	_____	Картометрический; 5	76.1
2267	76:00-6.738(1)	1704	278547.72	1269641.44	_____	Картометрический; 5	76.1
2268	76:00-6.738(1)	1705	278546.47	1269648.84	_____	Картометрический; 5	76.1
2269	76:00-6.738(1)	1706	278545.04	1269655.68	_____	Картометрический; 5	76.1
2270	76:00-6.738(1)	1707	278543.12	1269660.06	_____	Картометрический; 5	76.1
2271	76:00-6.738(1)	1708	278542.18	1269661.6	_____	Картометрический; 5	76.1
2272	76:00-6.738(1)	1709	278541.32	1269662.78	_____	Картометрический; 5	76.1
2273	76:00-6.738(1)	1710	278540.31	1269663.84	_____	Картометрический; 5	76.1
2274	76:00-6.738(1)	1711	278538.64	1269665.35	_____	Картометрический; 5	76.1
2275	76:00-6.738(1)	1712	278537.8	1269666.22	_____	Картометрический; 5	76.1
2276	76:00-6.738(1)	1713	278537.17	1269666.99	_____	Картометрический; 5	76.1
2277	76:00-6.738(1)	1714	278536.66	1269667.83	_____	Картометрический; 5	76.1
2278	76:00-6.738(1)	1715	278535.58	1269669.98	_____	Картометрический; 5	76.1
2279	76:00-6.738(1)	1716	278534.27	1269674.11	_____	Картометрический; 5	76.1
2280	76:00-6.738(1)	1717	278533.78	1269677.39	_____	Картометрический; 5	76.1

\_\_\_\_\_

полное наименование должности

М.П.

\_\_\_\_\_

подпись

\_\_\_\_\_

инициалы, фамилия

Раздел 11

## КАДАСТРОВЫЙ ПЛАН ТЕРРИТОРИИ

Лист № 153	раздела 11	Всего листов раздела 11: 745	Всего разделов: 12	Всего листов: 801
------------	------------	------------------------------	--------------------	-------------------

« 10 » января 2022 г. № \*\*\*\*\_\*\*\*/\*\*\*\*\_\*\*\*\*\*

Номер кадастрового квартала: 76:18:011122

Сведения о характерных точках границ:

Номер п/п	Реестровый (учетный, условный) номер	Обозначение характерных точек	Координаты		Описание закрепления на местности	Метод определения координат и средняя квадратическая погрешность положения характерной точки (M <sub>t</sub> ), м	Система координат
			X	Y			
1	2	3	4	5	6	7	8
2281	76:00-6.738(1)	1718	278532.56	1269680.83	_____	Картометрический; 5	76.1
2282	76:00-6.738(1)	1719	278530.5	1269684.51	_____	Картометрический; 5	76.1
2283	76:00-6.738(1)	1720	278528.03	1269688.25	_____	Картометрический; 5	76.1
2284	76:00-6.738(1)	1721	278526.54	1269691.51	_____	Картометрический; 5	76.1
2285	76:00-6.738(1)	1722	278525.06	1269694.6	_____	Картометрический; 5	76.1
2286	76:00-6.738(1)	1723	278523.94	1269697.78	_____	Картометрический; 5	76.1
2287	76:00-6.738(1)	1724	278523.7	1269699.42	_____	Картометрический; 5	76.1
2288	76:00-6.738(1)	1725	278523.41	1269700.74	_____	Картометрический; 5	76.1
2289	76:00-6.738(1)	1726	278522.92	1269701.99	_____	Картометрический; 5	76.1
2290	76:00-6.738(1)	1727	278521.79	1269704.35	_____	Картометрический; 5	76.1
2291	76:00-6.738(1)	1728	278520.12	1269707.24	_____	Картометрический; 5	76.1
2292	76:00-6.738(1)	1729	278518.15	1269710.13	_____	Картометрический; 5	76.1
2293	76:00-6.738(1)	1730	278516.62	1269712.47	_____	Картометрический; 5	76.1
2294	76:00-6.738(1)	1731	278512.94	1269720.24	_____	Картометрический; 5	76.1
2295	76:00-6.738(1)	1732	278512.26	1269722.78	_____	Картометрический; 5	76.1

\_\_\_\_\_

полное наименование должности

М.П.

\_\_\_\_\_

подпись

\_\_\_\_\_

инициалы, фамилия

Раздел 11

## КАДАСТРОВЫЙ ПЛАН ТЕРРИТОРИИ

Лист № 154	раздела 11	Всего листов раздела 11: 745	Всего разделов: 12	Всего листов: 801
------------	------------	------------------------------	--------------------	-------------------

« 10 » января 2022 г. № \*\*\*\*\_\*\*\*/\*\*\*\*\_\*\*\*\*\*

Номер кадастрового квартала: 76:18:011122

Сведения о характерных точках границ:

Номер п/п	Реестровый (учетный, условный) номер	Обозначение характерных точек	Координаты		Описание закрепления на местности	Метод определения координат и средняя квадратическая погрешность положения характерной точки (Mt), м	Система координат
			X	Y			
1	2	3	4	5	6	7	8
2296	76:00-6.738(1)	1733	278511.59	1269724.23	_____	Картометрический; 5	76.1
2297	76:00-6.738(1)	1734	278511.27	1269724.69	_____	Картометрический; 5	76.1
2298	76:00-6.738(1)	1735	278510.81	1269725	_____	Картометрический; 5	76.1
2299	76:00-6.738(1)	1736	278510.33	1269725.15	_____	Картометрический; 5	76.1
2300	76:00-6.738(1)	1737	278509.63	1269725.28	_____	Картометрический; 5	76.1
2301	76:00-6.738(1)	1738	278508.93	1269725.32	_____	Картометрический; 5	76.1
2302	76:00-6.738(1)	1739	278508.07	1269725.39	_____	Картометрический; 5	76.1
2303	76:00-6.738(1)	1740	278507.39	1269725.59	_____	Картометрический; 5	76.1
2304	76:00-6.738(1)	1741	278506.77	1269725.83	_____	Картометрический; 5	76.1
2305	76:00-6.738(1)	1742	278505.9	1269726.24	_____	Картометрический; 5	76.1
2306	76:00-6.738(1)	1743	278505.1	1269726.74	_____	Картометрический; 5	76.1
2307	76:00-6.738(1)	1744	278504.22	1269727.5	_____	Картометрический; 5	76.1
2308	76:00-6.738(1)	1745	278503.66	1269728.26	_____	Картометрический; 5	76.1
2309	76:00-6.738(1)	1746	278503.47	1269728.58	_____	Картометрический; 5	76.1
2310	76:00-6.738(1)	1747	278503	1269729.56	_____	Картометрический; 5	76.1

\_\_\_\_\_

полное наименование должности

М.П.

\_\_\_\_\_

подпись

\_\_\_\_\_

инициалы, фамилия

Раздел 11

## КАДАСТРОВЫЙ ПЛАН ТЕРРИТОРИИ

Лист № 155	раздела 11	Всего листов раздела 11: 745	Всего разделов: 12	Всего листов: 801
------------	------------	------------------------------	--------------------	-------------------

« 10 » января 2022 г. № \*\*\*\*\_\*\*\*/\*\*\*\*\_\*\*\*\*\*

Номер кадастрового квартала: 76:18:011122

Сведения о характерных точках границ:

Номер п/п	Реестровый (учетный, условный) номер	Обозначение характерных точек	Координаты		Описание закрепления на местности	Метод определения координат и средняя квадратическая погрешность положения характерной точки (Mt), м	Система координат
			X	Y			
1	2	3	4	5	6	7	8
2311	76:00-6.738(1)	1748	278502.68	1269730.59	_____	Картометрический; 5	76.1
2312	76:00-6.738(1)	1749	278502.29	1269732.41	_____	Картометрический; 5	76.1
2313	76:00-6.738(1)	1750	278501.76	1269734.24	_____	Картометрический; 5	76.1
2314	76:00-6.738(1)	1751	278501.5	1269735.66	_____	Картометрический; 5	76.1
2315	76:00-6.738(1)	1752	278501.52	1269737.1	_____	Картометрический; 5	76.1
2316	76:00-6.738(1)	1753	278501.72	1269738.87	_____	Картометрический; 5	76.1
2317	76:00-6.738(1)	1754	278501.83	1269739.74	_____	Картометрический; 5	76.1
2318	76:00-6.738(1)	1755	278501.86	1269740.46	_____	Картометрический; 5	76.1
2319	76:00-6.738(1)	1756	278501.77	1269741.16	_____	Картометрический; 5	76.1
2320	76:00-6.738(1)	1757	278501.69	1269741.53	_____	Картометрический; 5	76.1
2321	76:00-6.738(1)	1758	278501.44	1269742.38	_____	Картометрический; 5	76.1
2322	76:00-6.738(1)	1759	278501.1	1269743.21	_____	Картометрический; 5	76.1
2323	76:00-6.738(1)	1760	278499.92	1269745.68	_____	Картометрический; 5	76.1
2324	76:00-6.738(1)	1761	278497.79	1269749.67	_____	Картометрический; 5	76.1
2325	76:00-6.738(1)	1762	278497.58	1269750	_____	Картометрический; 5	76.1

\_\_\_\_\_

полное наименование должности

М.П.

\_\_\_\_\_

подпись

\_\_\_\_\_

инициалы, фамилия



Раздел 11

## КАДАСТРОВЫЙ ПЛАН ТЕРРИТОРИИ

Лист № 156	раздела 11	Всего листов раздела 11: 745	Всего разделов: 12	Всего листов: 801
« 10 » января 2022 г. № ****_***/****_*****				
Номер кадастрового квартала: 76:18:011122				

Сведения о характерных точках границ:							
Номер п/п	Реестровый (учетный, условный) номер	Обозначение характерных точек	Координаты		Описание закрепления на местности	Метод определения координат и средняя квадратическая погрешность положения характерной точки (M <sub>t</sub> ), м	Система координат
			X	Y			
1	2	3	4	5	6	7	8
2326	76:00-6.738(1)	1763	278497.33	1269750.3	_____	Картометрический; 5	76.1
2327	76:00-6.738(1)	1764	278497.02	1269750.66	_____	Картометрический; 5	76.1
2328	76:00-6.738(1)	1765	278496.81	1269750.99	_____	Картометрический; 5	76.1
2329	76:00-6.738(1)	1766	278496.25	1269752.12	_____	Картометрический; 5	76.1
2330	76:00-6.738(1)	1767	278495.96	1269752.8	_____	Картометрический; 5	76.1
2331	76:00-6.738(1)	1768	278495.78	1269753.52	_____	Картометрический; 5	76.1
2332	76:00-6.738(1)	1769	278495.72	1269753.88	_____	Картометрический; 5	76.1
2333	76:00-6.738(1)	1770	278495.73	1269754.4	_____	Картометрический; 5	76.1
2334	76:00-6.738(1)	1771	278495.96	1269754.87	_____	Картометрический; 5	76.1
2335	76:00-6.738(1)	1772	278496.23	1269755.28	_____	Картометрический; 5	76.1
2336	76:00-6.738(1)	1773	278496.37	1269755.61	_____	Картометрический; 5	76.1
2337	76:00-6.738(1)	1774	278496.46	1269755.96	_____	Картометрический; 5	76.1
2338	76:00-6.738(1)	1775	278496.57	1269756.7	_____	Картометрический; 5	76.1
2339	76:00-6.738(1)	1776	278496.58	1269757.72	_____	Картометрический; 5	76.1
2340	76:00-6.738(1)	1777	278496.52	1269758.53	_____	Картометрический; 5	76.1

\_\_\_\_\_

полное наименование должности

М.П.

\_\_\_\_\_

подпись

\_\_\_\_\_

инициалы, фамилия

Раздел 11

## КАДАСТРОВЫЙ ПЛАН ТЕРРИТОРИИ

Лист № 157	раздела 11	Всего листов раздела 11: 745	Всего разделов: 12	Всего листов: 801
------------	------------	------------------------------	--------------------	-------------------

« 10 » января 2022 г. № \*\*\*\*\_\*\*\*/\*\*\*\*\_\*\*\*\*\*

Номер кадастрового квартала: 76:18:011122

Сведения о характерных точках границ:

Номер п/п	Реестровый (учетный, условный) номер	Обозначение характерных точек	Координаты		Описание закрепления на местности	Метод определения координат и средняя квадратическая погрешность положения характерной точки (M <sub>t</sub> ), м	Система координат
			X	Y			
1	2	3	4	5	6	7	8
2341	76:00-6.738(1)	1778	278496.32	1269759.33	_____	Картометрический; 5	76.1
2342	76:00-6.738(1)	1779	278495.85	1269760.78	_____	Картометрический; 5	76.1
2343	76:00-6.738(1)	1780	278495.51	1269762.37	_____	Картометрический; 5	76.1
2344	76:00-6.738(1)	1781	278494.85	1269764.04	_____	Картометрический; 5	76.1
2345	76:00-6.738(1)	1782	278494.54	1269764.98	_____	Картометрический; 5	76.1
2346	76:00-6.738(1)	1783	278494.35	1269765.94	_____	Картометрический; 5	76.1
2347	76:00-6.738(1)	1784	278494.29	1269767.14	_____	Картометрический; 5	76.1
2348	76:00-6.738(1)	1785	278494.47	1269768.1	_____	Картометрический; 5	76.1
2349	76:00-6.738(1)	1786	278494.85	1269769.43	_____	Картометрический; 5	76.1
2350	76:00-6.738(1)	1787	278495.45	1269771.07	_____	Картометрический; 5	76.1
2351	76:00-6.738(1)	1788	278495.86	1269773.15	_____	Картометрический; 5	76.1
2352	76:00-6.738(1)	1789	278496.02	1269774.18	_____	Картометрический; 5	76.1
2353	76:00-6.738(1)	1790	278496.04	1269774.48	_____	Картометрический; 5	76.1
2354	76:00-6.738(1)	1791	278496.02	1269774.79	_____	Картометрический; 5	76.1
2355	76:00-6.738(1)	1792	278495.88	1269775.25	_____	Картометрический; 5	76.1

\_\_\_\_\_

полное наименование должности

М.П.

\_\_\_\_\_

подпись

\_\_\_\_\_

инициалы, фамилия

Раздел 11

## КАДАСТРОВЫЙ ПЛАН ТЕРРИТОРИИ

Лист № 158	раздела 11	Всего листов раздела 11: 745	Всего разделов: 12	Всего листов: 801
------------	------------	------------------------------	--------------------	-------------------

« 10 » января 2022 г. № \*\*\*\*\_\*\*\*/\*\*\*\*\_\*\*\*\*\*

Номер кадастрового квартала: 76:18:011122

Сведения о характерных точках границ:

Номер п/п	Реестровый (учетный, условный) номер	Обозначение характерных точек	Координаты		Описание закрепления на местности	Метод определения координат и средняя квадратическая погрешность положения характерной точки (M <sub>t</sub> ), м	Система координат
			X	Y			
1	2	3	4	5	6	7	8
2356	76:00-6.738(1)	1793	278495.53	1269775.73	_____	Картометрический; 5	76.1
2357	76:00-6.738(1)	1794	278495.28	1269776	_____	Картометрический; 5	76.1
2358	76:00-6.738(1)	1795	278494.98	1269776.23	_____	Картометрический; 5	76.1
2359	76:00-6.738(1)	1796	278494.65	1269776.4	_____	Картометрический; 5	76.1
2360	76:00-6.738(1)	1797	278494.25	1269776.57	_____	Картометрический; 5	76.1
2361	76:00-6.738(1)	1798	278493.69	1269776.88	_____	Картометрический; 5	76.1
2362	76:00-6.738(1)	1799	278493.2	1269777.3	_____	Картометрический; 5	76.1
2363	76:00-6.738(1)	1800	278492.99	1269777.52	_____	Картометрический; 5	76.1
2364	76:00-6.738(1)	1801	278492.74	1269777.92	_____	Картометрический; 5	76.1
2365	76:00-6.738(1)	1802	278492.65	1269778.39	_____	Картометрический; 5	76.1
2366	76:00-6.738(1)	1803	278492.68	1269778.82	_____	Картометрический; 5	76.1
2367	76:00-6.738(1)	1804	278492.78	1269779.13	_____	Картометрический; 5	76.1
2368	76:00-6.738(1)	1805	278492.93	1269779.41	_____	Картометрический; 5	76.1
2369	76:00-6.738(1)	1806	278493.45	1269780.21	_____	Картометрический; 5	76.1
2370	76:00-6.738(1)	1807	278493.79	1269781.07	_____	Картометрический; 5	76.1

\_\_\_\_\_

полное наименование должности

М.П.

\_\_\_\_\_

подпись

\_\_\_\_\_

инициалы, фамилия

Раздел 11

## КАДАСТРОВЫЙ ПЛАН ТЕРРИТОРИИ

Лист № 159	раздела 11	Всего листов раздела 11: 745	Всего разделов: 12	Всего листов: 801
------------	------------	------------------------------	--------------------	-------------------

« 10 » января 2022 г. № \*\*\*\*\_\*\*\*/\*\*\*\*\_\*\*\*\*\*

Номер кадастрового квартала: 76:18:011122

Сведения о характерных точках границ:

Номер п/п	Реестровый (учетный, условный) номер	Обозначение характерных точек	Координаты		Описание закрепления на местности	Метод определения координат и средняя квадратическая погрешность положения характерной точки (Mt), м	Система координат
			X	Y			
1	2	3	4	5	6	7	8
2371	76:00-6.738(1)	1808	278494	1269781.78	_____	Картометрический; 5	76.1
2372	76:00-6.738(1)	1809	278494.09	1269782.52	_____	Картометрический; 5	76.1
2373	76:00-6.738(1)	1810	278494.19	1269785	_____	Картометрический; 5	76.1
2374	76:00-6.738(1)	1811	278494.46	1269787.12	_____	Картометрический; 5	76.1
2375	76:00-6.738(1)	1812	278494.56	1269788.86	_____	Картометрический; 5	76.1
2376	76:00-6.738(1)	1813	278494.41	1269790.59	_____	Картометрический; 5	76.1
2377	76:00-6.738(1)	1814	278494.06	1269792.83	_____	Картометрический; 5	76.1
2378	76:00-6.738(1)	1815	278492.87	1269797.65	_____	Картометрический; 5	76.1
2379	76:00-6.738(1)	1816	278491.58	1269802.68	_____	Картометрический; 5	76.1
2380	76:00-6.738(1)	1817	278490.13	1269809.09	_____	Картометрический; 5	76.1
2381	76:00-6.738(1)	1818	278484.04	1269823.75	_____	Картометрический; 5	76.1
2382	76:00-6.738(1)	1819	278480.79	1269832.73	_____	Картометрический; 5	76.1
2383	76:00-6.738(1)	1820	278480.19	1269834.07	_____	Картометрический; 5	76.1
2384	76:00-6.738(1)	1821	278479.41	1269835.31	_____	Картометрический; 5	76.1
2385	76:00-6.738(1)	1822	278478.47	1269836.44	_____	Картометрический; 5	76.1

\_\_\_\_\_

полное наименование должности

М.П.

\_\_\_\_\_

подпись

\_\_\_\_\_

инициалы, фамилия

Раздел 11

## КАДАСТРОВЫЙ ПЛАН ТЕРРИТОРИИ

Лист № 160	раздела 11	Всего листов раздела 11: 745	Всего разделов: 12	Всего листов: 801
------------	------------	------------------------------	--------------------	-------------------

« 10 » января 2022 г. № \*\*\*\*\_\*\*\*/\*\*\*\*\_\*\*\*\*\*

Номер кадастрового квартала: 76:18:011122

Сведения о характерных точках границ:

Номер п/п	Реестровый (учетный, условный) номер	Обозначение характерных точек	Координаты		Описание закрепления на местности	Метод определения координат и средняя квадратическая погрешность положения характерной точки (M <sub>t</sub> ), м	Система координат
			X	Y			
1	2	3	4	5	6	7	8
2386	76:00-6.738(1)	1823	278476.56	1269838.39	_____	Картометрический; 5	76.1
2387	76:00-6.738(1)	1824	278474.14	1269841.58	_____	Картометрический; 5	76.1
2388	76:00-6.738(1)	1825	278470.61	1269848.02	_____	Картометрический; 5	76.1
2389	76:00-6.738(1)	1826	278466.95	1269856.82	_____	Картометрический; 5	76.1
2390	76:00-6.738(1)	1827	278464.84	1269867.58	_____	Картометрический; 5	76.1
2391	76:00-6.738(1)	1828	278462.64	1269878.46	_____	Картометрический; 5	76.1
2392	76:00-6.738(1)	1829	278459.82	1269894.83	_____	Картометрический; 5	76.1
2393	76:00-6.738(1)	1830	278454.19	1269916.42	_____	Картометрический; 5	76.1
2394	76:00-6.738(1)	1831	278450.04	1269932.89	_____	Картометрический; 5	76.1
2395	76:00-6.738(1)	1832	278443.73	1269956.44	_____	Картометрический; 5	76.1
2396	76:00-6.738(1)	1833	278442.54	1269960.68	_____	Картометрический; 5	76.1
2397	76:00-6.738(1)	1834	278441.42	1269963.72	_____	Картометрический; 5	76.1
2398	76:00-6.738(1)	1835	278440.64	1269966.23	_____	Картометрический; 5	76.1
2399	76:00-6.738(1)	1836	278440.13	1269968.81	_____	Картометрический; 5	76.1
2400	76:00-6.738(1)	1837	278439.33	1269974.51	_____	Картометрический; 5	76.1

\_\_\_\_\_

полное наименование должности

М.П.

\_\_\_\_\_

подпись

\_\_\_\_\_

инициалы, фамилия

Раздел 11

## КАДАСТРОВЫЙ ПЛАН ТЕРРИТОРИИ

Лист № 161	раздела 11	Всего листов раздела 11: 745	Всего разделов: 12	Всего листов: 801
------------	------------	------------------------------	--------------------	-------------------

« 10 » января 2022 г. № \*\*\*\*\_\*\*\*/\*\*\*\*\_\*\*\*\*\*

Номер кадастрового квартала: 76:18:011122

Сведения о характерных точках границ:

Номер п/п	Реестровый (учетный, условный) номер	Обозначение характерных точек	Координаты		Описание закрепления на местности	Метод определения координат и средняя квадратическая погрешность положения характерной точки (Mt), м	Система координат
			X	Y			
1	2	3	4	5	6	7	8
2401	76:00-6.738(1)	1838	278436.09	1269989.32	_____	Картометрический; 5	76.1
2402	76:00-6.738(1)	1839	278433.35	1270001.76	_____	Картометрический; 5	76.1
2403	76:00-6.738(1)	1840	278431.17	1270009.82	_____	Картометрический; 5	76.1
2404	76:00-6.738(1)	1841	278427.67	1270023.94	_____	Картометрический; 5	76.1
2405	76:00-6.738(1)	1842	278421.85	1270049.07	_____	Картометрический; 5	76.1
2406	76:00-6.738(1)	1843	278413.97	1270086.6	_____	Картометрический; 5	76.1
2407	76:00-6.738(1)	1844	278409.84	1270107.1	_____	Картометрический; 5	76.1
2408	76:00-6.738(1)	1845	278407.99	1270113.6	_____	Картометрический; 5	76.1
2409	76:00-6.738(1)	1846	278408.23	1270113.42	_____	Картометрический; 5	76.1
2410	76:00-6.738(1)	1847	278405.93	1270123.55	_____	Картометрический; 5	76.1
2411	76:00-6.738(1)	1848	278405.62	1270125.67	_____	Картометрический; 5	76.1
2412	76:00-6.738(1)	1849	278405.32	1270129.53	_____	Картометрический; 5	76.1
2413	76:00-6.738(1)	1850	278405.13	1270130.87	_____	Картометрический; 5	76.1
2414	76:00-6.738(1)	1851	278404.89	1270131.94	_____	Картометрический; 5	76.1
2415	76:00-6.738(1)	1852	278404.5	1270132.98	_____	Картометрический; 5	76.1

\_\_\_\_\_

полное наименование должности

М.П.

\_\_\_\_\_

подпись

\_\_\_\_\_

инициалы, фамилия

Раздел 11

## КАДАСТРОВЫЙ ПЛАН ТЕРРИТОРИИ

Лист № 162	раздела 11	Всего листов раздела 11: 745	Всего разделов: 12	Всего листов: 801
------------	------------	------------------------------	--------------------	-------------------

« 10 » января 2022 г. № \*\*\*\*\_\*\*\*/\*\*\*\*\_\*\*\*\*\*

Номер кадастрового квартала: 76:18:011122

Сведения о характерных точках границ:

Номер п/п	Реестровый (учетный, условный) номер	Обозначение характерных точек	Координаты		Описание закрепления на местности	Метод определения координат и средняя квадратическая погрешность положения характерной точки (M <sub>t</sub> ), м	Система координат
			X	Y			
1	2	3	4	5	6	7	8
2416	76:00-6.738(1)	1853	278403.92	1270134.25	_____	Картометрический; 5	76.1
2417	76:00-6.738(1)	1854	278402.41	1270139.86	_____	Картометрический; 5	76.1
2418	76:00-6.738(1)	1855	278401.84	1270145.92	_____	Картометрический; 5	76.1
2419	76:00-6.738(1)	1856	278398.29	1270166.68	_____	Картометрический; 5	76.1
2420	76:00-6.738(1)	1857	278395.77	1270186.41	_____	Картометрический; 5	76.1
2421	76:00-6.738(1)	1858	278393.32	1270205.89	_____	Картометрический; 5	76.1
2422	76:00-6.738(1)	1859	278392.41	1270214.74	_____	Картометрический; 5	76.1
2423	76:00-6.738(1)	1860	278392.26	1270221.38	_____	Картометрический; 5	76.1
2424	76:00-6.738(1)	1861	278391.24	1270230.32	_____	Картометрический; 5	76.1
2425	76:00-6.738(1)	1862	278385.69	1270267.68	_____	Картометрический; 5	76.1
2426	76:00-6.738(1)	1863	278382.47	1270290.77	_____	Картометрический; 5	76.1
2427	76:00-6.738(1)	1864	278380.5	1270304.51	_____	Картометрический; 5	76.1
2428	76:00-6.738(1)	1865	278377.84	1270322.88	_____	Картометрический; 5	76.1
2429	76:00-6.738(1)	1866	278375.77	1270337.95	_____	Картометрический; 5	76.1
2430	76:00-6.738(1)	1867	278373.82	1270350.4	_____	Картометрический; 5	76.1

\_\_\_\_\_

полное наименование должности

М.П.

\_\_\_\_\_

подпись

\_\_\_\_\_

инициалы, фамилия

Раздел 11

## КАДАСТРОВЫЙ ПЛАН ТЕРРИТОРИИ

Лист № 163	раздела 11	Всего листов раздела 11: 745	Всего разделов: 12	Всего листов: 801
------------	------------	------------------------------	--------------------	-------------------

« 10 » января 2022 г. № \*\*\*\*\_\*\*\*/\*\*\*\*\_\*\*\*\*\*

Номер кадастрового квартала: 76:18:011122

Сведения о характерных точках границ:

Номер п/п	Реестровый (учетный, условный) номер	Обозначение характерных точек	Координаты		Описание закрепления на местности	Метод определения координат и средняя квадратическая погрешность положения характерной точки (M <sub>t</sub> ), м	Система координат
			X	Y			
1	2	3	4	5	6	7	8
2431	76:00-6.738(1)	1868	278372.09	1270365.18	_____	Картометрический; 5	76.1
2432	76:00-6.738(1)	1869	278371.86	1270366.42	_____	Картометрический; 5	76.1
2433	76:00-6.738(1)	1870	278371.47	1270367.6	_____	Картометрический; 5	76.1
2434	76:00-6.738(1)	1871	278370.9	1270369.04	_____	Картометрический; 5	76.1
2435	76:00-6.738(1)	1872	278370.27	1270370.44	_____	Картометрический; 5	76.1
2436	76:00-6.738(1)	1873	278370.05	1270370.73	_____	Картометрический; 5	76.1
2437	76:00-6.738(1)	1874	278369.74	1270370.9	_____	Картометрический; 5	76.1
2438	76:00-6.738(1)	1875	278369.27	1270370.95	_____	Картометрический; 5	76.1
2439	76:00-6.738(1)	1876	278368.92	1270370.84	_____	Картометрический; 5	76.1
2440	76:00-6.738(1)	1877	278368.65	1270370.6	_____	Картометрический; 5	76.1
2441	76:00-6.738(1)	1878	278368.45	1270370.34	_____	Картометрический; 5	76.1
2442	76:00-6.738(1)	1879	278368.24	1270370.09	_____	Картометрический; 5	76.1
2443	76:00-6.738(1)	1880	278367.98	1270369.89	_____	Картометрический; 5	76.1
2444	76:00-6.738(1)	1881	278367.69	1270369.74	_____	Картометрический; 5	76.1
2445	76:00-6.738(1)	1882	278367.38	1270369.64	_____	Картометрический; 5	76.1

\_\_\_\_\_

полное наименование должности

М.П.

\_\_\_\_\_

подпись

\_\_\_\_\_

инициалы, фамилия



Раздел 11

## КАДАСТРОВЫЙ ПЛАН ТЕРРИТОРИИ

Лист № 164	раздела 11	Всего листов раздела 11: 745	Всего разделов: 12	Всего листов: 801
------------	------------	------------------------------	--------------------	-------------------

« 10 » января 2022 г. № \*\*\*\*\_\*\*\*/\*\*\*\*\_\*\*\*\*\*

Номер кадастрового квартала: 76:18:011122

Сведения о характерных точках границ:

Номер п/п	Реестровый (учетный, условный) номер	Обозначение характерных точек	Координаты		Описание закрепления на местности	Метод определения координат и средняя квадратическая погрешность положения характерной точки (M <sub>t</sub> ), м	Система координат
			X	Y			
1	2	3	4	5	6	7	8
2446	76:00-6.738(1)	1883	278366.94	1270369.53	_____	Картометрический; 5	76.1
2447	76:00-6.738(1)	1884	278366.35	1270369.46	_____	Картометрический; 5	76.1
2448	76:00-6.738(1)	1885	278365.75	1270369.51	_____	Картометрический; 5	76.1
2449	76:00-6.738(1)	1886	278365.18	1270369.68	_____	Картометрический; 5	76.1
2450	76:00-6.738(1)	1887	278364.76	1270369.85	_____	Картометрический; 5	76.1
2451	76:00-6.738(1)	1888	278364.11	1270370.19	_____	Картометрический; 5	76.1
2452	76:00-6.738(1)	1889	278363.53	1270370.64	_____	Картометрический; 5	76.1
2453	76:00-6.738(1)	1890	278363.03	1270371.18	_____	Картометрический; 5	76.1
2454	76:00-6.738(1)	1891	278361.67	1270372.94	_____	Картометрический; 5	76.1
2455	76:00-6.738(1)	1892	278360.43	1270375.26	_____	Картометрический; 5	76.1
2456	76:00-6.738(1)	1893	278359.76	1270376.8	_____	Картометрический; 5	76.1
2457	76:00-6.738(1)	1894	278359.34	1270378.44	_____	Картометрический; 5	76.1
2458	76:00-6.738(1)	1895	278358.97	1270380.48	_____	Картометрический; 5	76.1
2459	76:00-6.738(1)	1896	278358.46	1270382.86	_____	Картометрический; 5	76.1
2460	76:00-6.738(1)	1897	278358.32	1270383.82	_____	Картометрический; 5	76.1

\_\_\_\_\_

полное наименование должности

М.П.

\_\_\_\_\_

подпись

\_\_\_\_\_

инициалы, фамилия

Раздел 11

## КАДАСТРОВЫЙ ПЛАН ТЕРРИТОРИИ

Лист № 165	раздела 11	Всего листов раздела 11: 745	Всего разделов: 12	Всего листов: 801
------------	------------	------------------------------	--------------------	-------------------

« 10 » января 2022 г. № \*\*\*\*\_\*\*\*/\*\*\*\*\_\*\*\*\*\*

Номер кадастрового квартала: 76:18:011122

Сведения о характерных точках границ:

Номер п/п	Реестровый (учетный, условный) номер	Обозначение характерных точек	Координаты		Описание закрепления на местности	Метод определения координат и средняя квадратическая погрешность положения характерной точки (Mt), м	Система координат
			X	Y			
1	2	3	4	5	6	7	8
2461	76:00-6.738(1)	1898	278358.3	1270384.8	_____	Картометрический; 5	76.1
2462	76:00-6.738(1)	1899	278358.37	1270385.99	_____	Картометрический; 5	76.1
2463	76:00-6.738(1)	1900	278358.55	1270388.02	_____	Картометрический; 5	76.1
2464	76:00-6.738(1)	1901	278358.55	1270388.7	_____	Картометрический; 5	76.1
2465	76:00-6.738(1)	1902	278358.44	1270389.37	_____	Картометрический; 5	76.1
2466	76:00-6.738(1)	1903	278358.22	1270390.01	_____	Картометрический; 5	76.1
2467	76:00-6.738(1)	1904	278357.8	1270390.82	_____	Картометрический; 5	76.1
2468	76:00-6.738(1)	1905	278357.39	1270391.36	_____	Картометрический; 5	76.1
2469	76:00-6.738(1)	1906	278356.9	1270391.84	_____	Картометрический; 5	76.1
2470	76:00-6.738(1)	1907	278356.47	1270392.19	_____	Картометрический; 5	76.1
2471	76:00-6.738(1)	1908	278355.73	1270392.72	_____	Картометрический; 5	76.1
2472	76:00-6.738(1)	1909	278354.92	1270393.15	_____	Картометрический; 5	76.1
2473	76:00-6.738(1)	1910	278354.16	1270393.45	_____	Картометрический; 5	76.1
2474	76:00-6.738(1)	1911	278353.59	1270393.57	_____	Картометрический; 5	76.1
2475	76:00-6.738(1)	1912	278353	1270393.6	_____	Картометрический; 5	76.1

\_\_\_\_\_

полное наименование должности

М.П.

\_\_\_\_\_

подпись

\_\_\_\_\_

инициалы, фамилия

Раздел 11

## КАДАСТРОВЫЙ ПЛАН ТЕРРИТОРИИ

Лист № 166	раздела 11	Всего листов раздела 11: 745	Всего разделов: 12	Всего листов: 801
------------	------------	------------------------------	--------------------	-------------------

« 10 » января 2022 г. № \*\*\*\*\_\*\*\*/\*\*\*\*\_\*\*\*\*\*

Номер кадастрового квартала: 76:18:011122

Сведения о характерных точках границ:

Номер п/п	Реестровый (учетный, условный) номер	Обозначение характерных точек	Координаты		Описание закрепления на местности	Метод определения координат и средняя квадратическая погрешность положения характерной точки (M <sub>t</sub> ), м	Система координат
			X	Y			
1	2	3	4	5	6	7	8
2476	76:00-6.738(1)	1913	278351.91	1270393.58	_____	Картометрический; 5	76.1
2477	76:00-6.738(1)	1914	278351.43	1270393.48	_____	Картометрический; 5	76.1
2478	76:00-6.738(1)	1915	278351.05	1270393.37	_____	Картометрический; 5	76.1
2479	76:00-6.738(1)	1916	278350.7	1270393.18	_____	Картометрический; 5	76.1
2480	76:00-6.738(1)	1917	278349.27	1270392.19	_____	Картометрический; 5	76.1
2481	76:00-6.738(1)	1918	278348.63	1270391.66	_____	Картометрический; 5	76.1
2482	76:00-6.738(1)	1919	278348.07	1270391.04	_____	Картометрический; 5	76.1
2483	76:00-6.738(1)	1920	278347.62	1270390.34	_____	Картометрический; 5	76.1
2484	76:00-6.738(1)	1921	278346.87	1270388.97	_____	Картометрический; 5	76.1
2485	76:00-6.738(1)	1922	278346.65	1270388.28	_____	Картометрический; 5	76.1
2486	76:00-6.738(1)	1923	278346.51	1270387.7	_____	Картометрический; 5	76.1
2487	76:00-6.738(1)	1924	278346.45	1270387.11	_____	Картометрический; 5	76.1
2488	76:00-6.738(1)	1925	278346.4	1270386.5	_____	Картометрический; 5	76.1
2489	76:00-6.738(1)	1926	278346.29	1270386.17	_____	Картометрический; 5	76.1
2490	76:00-6.738(1)	1927	278346.11	1270385.87	_____	Картометрический; 5	76.1

\_\_\_\_\_

полное наименование должности

М.П.

\_\_\_\_\_

подпись

\_\_\_\_\_

инициалы, фамилия

Раздел 11

## КАДАСТРОВЫЙ ПЛАН ТЕРРИТОРИИ

Лист № 167	раздела 11	Всего листов раздела 11: 745	Всего разделов: 12	Всего листов: 801
------------	------------	------------------------------	--------------------	-------------------

« 10 » января 2022 г. № \*\*\*\*\_\*\*\*/\*\*\*\*\_\*\*\*\*\*

Номер кадастрового квартала: 76:18:011122

Сведения о характерных точках границ:

Номер п/п	Реестровый (учетный, условный) номер	Обозначение характерных точек	Координаты		Описание закрепления на местности	Метод определения координат и средняя квадратическая погрешность положения характерной точки (M <sub>t</sub> ), м	Система координат
			X	Y			
1	2	3	4	5	6	7	8
2491	76:00-6.738(1)	1928	278345.69	1270385.36	_____	Картометрический; 5	76.1
2492	76:00-6.738(1)	1929	278345.27	1270385.01	_____	Картометрический; 5	76.1
2493	76:00-6.738(1)	1930	278344.55	1270384.49	_____	Картометрический; 5	76.1
2494	76:00-6.738(1)	1931	278343.73	1270383.8	_____	Картометрический; 5	76.1
2495	76:00-6.738(1)	1932	278343.38	1270383.6	_____	Картометрический; 5	76.1
2496	76:00-6.738(1)	1933	278342.98	1270383.53	_____	Картометрический; 5	76.1
2497	76:00-6.738(1)	1934	278342.67	1270383.62	_____	Картометрический; 5	76.1
2498	76:00-6.738(1)	1935	278342.42	1270383.86	_____	Картометрический; 5	76.1
2499	76:00-6.738(1)	1936	278342.24	1270384.2	_____	Картометрический; 5	76.1
2500	76:00-6.738(1)	1937	278342.13	1270384.52	_____	Картометрический; 5	76.1
2501	76:00-6.738(1)	1938	278341.82	1270384.83	_____	Картометрический; 5	76.1
2502	76:00-6.738(1)	1939	278341.34	1270384.98	_____	Картометрический; 5	76.1
2503	76:00-6.738(1)	1940	278340.81	1270385	_____	Картометрический; 5	76.1
2504	76:00-6.738(1)	1941	278339.06	1270384.78	_____	Картометрический; 5	76.1
2505	76:00-6.738(1)	1942	278337.01	1270384.62	_____	Картометрический; 5	76.1

\_\_\_\_\_

полное наименование должности

М.П.

\_\_\_\_\_

подпись

\_\_\_\_\_

инициалы, фамилия

Раздел 11

## КАДАСТРОВЫЙ ПЛАН ТЕРРИТОРИИ

Лист № 168	раздела 11	Всего листов раздела 11: 745	Всего разделов: 12	Всего листов: 801
------------	------------	------------------------------	--------------------	-------------------

« 10 » января 2022 г. № \*\*\*\*\_\*\*\*/\*\*\*\*\_\*\*\*\*\*

Номер кадастрового квартала: 76:18:011122

Сведения о характерных точках границ:

Номер п/п	Реестровый (учетный, условный) номер	Обозначение характерных точек	Координаты		Описание закрепления на местности	Метод определения координат и средняя квадратическая погрешность положения характерной точки (Mt), м	Система координат
			X	Y			
1	2	3	4	5	6	7	8
2506	76:00-6.738(1)	1943	278336.44	1270384.67	_____	Картометрический; 5	76.1
2507	76:00-6.738(1)	1944	278335.91	1270384.9	_____	Картометрический; 5	76.1
2508	76:00-6.738(1)	1945	278335.3	1270385.29	_____	Картометрический; 5	76.1
2509	76:00-6.738(1)	1946	278332.64	1270387.32	_____	Картометрический; 5	76.1
2510	76:00-6.738(1)	1947	278331.58	1270388.02	_____	Картометрический; 5	76.1
2511	76:00-6.738(1)	1948	278330.44	1270388.55	_____	Картометрический; 5	76.1
2512	76:00-6.738(1)	1949	278329.78	1270388.81	_____	Картометрический; 5	76.1
2513	76:00-6.738(1)	1950	278329.29	1270389.05	_____	Картометрический; 5	76.1
2514	76:00-6.738(1)	1951	278328.85	1270389.38	_____	Картометрический; 5	76.1
2515	76:00-6.738(1)	1952	278328.47	1270389.78	_____	Картометрический; 5	76.1
2516	76:00-6.738(1)	1953	278327.9	1270390.63	_____	Картометрический; 5	76.1
2517	76:00-6.738(1)	1954	278327.55	1270391.4	_____	Картометрический; 5	76.1
2518	76:00-6.738(1)	1955	278327.3	1270392.1	_____	Картометрический; 5	76.1
2519	76:00-6.738(1)	1956	278327.12	1270392.78	_____	Картометрический; 5	76.1
2520	76:00-6.738(1)	1957	278327.06	1270393.49	_____	Картометрический; 5	76.1

\_\_\_\_\_

полное наименование должности

М.П.

\_\_\_\_\_

подпись

\_\_\_\_\_

инициалы, фамилия

Раздел 11

## КАДАСТРОВЫЙ ПЛАН ТЕРРИТОРИИ

Лист № 169	раздела 11	Всего листов раздела 11: 745	Всего разделов: 12	Всего листов: 801
------------	------------	------------------------------	--------------------	-------------------

« 10 » января 2022 г. № \*\*\*\*\_\*\*\*/\*\*\*\*\_\*\*\*\*\*

Номер кадастрового квартала: 76:18:011122

Сведения о характерных точках границ:

Номер п/п	Реестровый (учетный, условный) номер	Обозначение характерных точек	Координаты		Описание закрепления на местности	Метод определения координат и средняя квадратическая погрешность положения характерной точки (M <sub>t</sub> ), м	Система координат
			X	Y			
1	2	3	4	5	6	7	8
2521	76:00-6.738(1)	1958	278327.06	1270394.36	_____	Картометрический; 5	76.1
2522	76:00-6.738(1)	1959	278327.02	1270395.84	_____	Картометрический; 5	76.1
2523	76:00-6.738(1)	1960	278326.7	1270397.32	_____	Картометрический; 5	76.1
2524	76:00-6.738(1)	1961	278326.61	1270398.02	_____	Картометрический; 5	76.1
2525	76:00-6.738(1)	1962	278326.63	1270398.73	_____	Картометрический; 5	76.1
2526	76:00-6.738(1)	1963	278326.65	1270399.6	_____	Картометрический; 5	76.1
2527	76:00-6.738(1)	1964	278326.53	1270400.27	_____	Картометрический; 5	76.1
2528	76:00-6.738(1)	1965	278326.3	1270401.08	_____	Картометрический; 5	76.1
2529	76:00-6.738(1)	1966	278325.9	1270402.48	_____	Картометрический; 5	76.1
2530	76:00-6.738(1)	1967	278325.64	1270403.64	_____	Картометрический; 5	76.1
2531	76:00-6.738(1)	1968	278325.51	1270404.82	_____	Картометрический; 5	76.1
2532	76:00-6.738(1)	1969	278325.36	1270407.97	_____	Картометрический; 5	76.1
2533	76:00-6.738(1)	1970	278325.29	1270410.24	_____	Картометрический; 5	76.1
2534	76:00-6.738(1)	1971	278324.62	1270413.77	_____	Картометрический; 5	76.1
2535	76:00-6.738(1)	1972	278324.28	1270415.73	_____	Картометрический; 5	76.1

\_\_\_\_\_

полное наименование должности

М.П.

\_\_\_\_\_

подпись

\_\_\_\_\_

инициалы, фамилия

Раздел 11

## КАДАСТРОВЫЙ ПЛАН ТЕРРИТОРИИ

Лист № 170	раздела 11	Всего листов раздела 11: 745	Всего разделов: 12	Всего листов: 801
------------	------------	------------------------------	--------------------	-------------------

« 10 » января 2022 г. № \*\*\*\*\_\*\*\*/\*\*\*\*\_\*\*\*\*\*

Номер кадастрового квартала: 76:18:011122

Сведения о характерных точках границ:

Номер п/п	Реестровый (учетный, условный) номер	Обозначение характерных точек	Координаты		Описание закрепления на местности	Метод определения координат и средняя квадратическая погрешность положения характерной точки (M <sub>t</sub> ), м	Система координат
			X	Y			
1	2	3	4	5	6	7	8
2536	76:00-6.738(1)	1973	278324.22	1270416.62	_____	Картометрический; 5	76.1
2537	76:00-6.738(1)	1974	278324.21	1270417.34	_____	Картометрический; 5	76.1
2538	76:00-6.738(1)	1975	278324.32	1270418.05	_____	Картометрический; 5	76.1
2539	76:00-6.738(1)	1976	278324.4	1270418.41	_____	Картометрический; 5	76.1
2540	76:00-6.738(1)	1977	278324.62	1270419.12	_____	Картометрический; 5	76.1
2541	76:00-6.738(1)	1978	278324.95	1270419.78	_____	Картометрический; 5	76.1
2542	76:00-6.738(1)	1979	278325.42	1270420.56	_____	Картометрический; 5	76.1
2543	76:00-6.738(1)	1980	278326.37	1270422.14	_____	Картометрический; 5	76.1
2544	76:00-6.738(1)	1981	278327.17	1270423.73	_____	Картометрический; 5	76.1
2545	76:00-6.738(1)	1982	278327.84	1270425.39	_____	Картометрический; 5	76.1
2546	76:00-6.738(1)	1983	278328.7	1270429.12	_____	Картометрический; 5	76.1
2547	76:00-6.738(1)	1984	278329.24	1270430.79	_____	Картометрический; 5	76.1
2548	76:00-6.738(1)	1985	278329.45	1270431.64	_____	Картометрический; 5	76.1
2549	76:00-6.738(1)	1986	278329.55	1270432.51	_____	Картометрический; 5	76.1
2550	76:00-6.738(1)	1987	278329.59	1270433.59	_____	Картометрический; 5	76.1

\_\_\_\_\_

полное наименование должности

М.П.

\_\_\_\_\_

подпись

\_\_\_\_\_

инициалы, фамилия

Раздел 11

## КАДАСТРОВЫЙ ПЛАН ТЕРРИТОРИИ

Лист № 171	раздела 11	Всего листов раздела 11: 745	Всего разделов: 12	Всего листов: 801
------------	------------	------------------------------	--------------------	-------------------

« 10 » января 2022 г. № \*\*\*\*\_\*\*\*/\*\*\*\*\_\*\*\*\*\*

Номер кадастрового квартала: 76:18:011122

Сведения о характерных точках границ:

Номер п/п	Реестровый (учетный, условный) номер	Обозначение характерных точек	Координаты		Описание закрепления на местности	Метод определения координат и средняя квадратическая погрешность положения характерной точки (M <sub>t</sub> ), м	Система координат
			X	Y			
1	2	3	4	5	6	7	8
2551	76:00-6.738(1)	1988	278329.74	1270435.7	_____	Картометрический; 5	76.1
2552	76:00-6.738(1)	1989	278329.96	1270436.88	_____	Картометрический; 5	76.1
2553	76:00-6.738(1)	1990	278330.18	1270437.64	_____	Картометрический; 5	76.1
2554	76:00-6.738(1)	1991	278330.51	1270438.35	_____	Картометрический; 5	76.1
2555	76:00-6.738(1)	1992	278331.05	1270439.15	_____	Картометрический; 5	76.1
2556	76:00-6.738(1)	1993	278331.59	1270439.68	_____	Картометрический; 5	76.1
2557	76:00-6.738(1)	1994	278331.91	1270439.94	_____	Картометрический; 5	76.1
2558	76:00-6.738(1)	1995	278332.19	1270440.13	_____	Картометрический; 5	76.1
2559	76:00-6.738(1)	1996	278332.51	1270440.26	_____	Картометрический; 5	76.1
2560	76:00-6.738(1)	1997	278332.84	1270440.34	_____	Картометрический; 5	76.1
2561	76:00-6.738(1)	1998	278333.33	1270440.38	_____	Картометрический; 5	76.1
2562	76:00-6.738(1)	1999	278333.9	1270440.24	_____	Картометрический; 5	76.1
2563	76:00-6.738(1)	2000	278334.28	1270440.09	_____	Картометрический; 5	76.1
2564	76:00-6.738(1)	2001	278334.64	1270440.13	_____	Картометрический; 5	76.1
2565	76:00-6.738(1)	2002	278334.91	1270440.34	_____	Картометрический; 5	76.1

\_\_\_\_\_

полное наименование должности

М.П.

\_\_\_\_\_

подпись

\_\_\_\_\_

инициалы, фамилия



Раздел 11

## КАДАСТРОВЫЙ ПЛАН ТЕРРИТОРИИ

Лист № 172	раздела 11	Всего листов раздела 11: 745	Всего разделов: 12	Всего листов: 801
------------	------------	------------------------------	--------------------	-------------------

« 10 » января 2022 г. № \*\*\*\*\_\*\*\*/\*\*\*\*\_\*\*\*\*\*

Номер кадастрового квартала: 76:18:011122

Сведения о характерных точках границ:

Номер п/п	Реестровый (учетный, условный) номер	Обозначение характерных точек	Координаты		Описание закрепления на местности	Метод определения координат и средняя квадратическая погрешность положения характерной точки (M <sub>t</sub> ), м	Система координат
			X	Y			
1	2	3	4	5	6	7	8
2566	76:00-6.738(1)	2003	278334.86	1270440.72	_____	Картометрический; 5	76.1
2567	76:00-6.738(1)	2004	278334.53	1270441.15	_____	Картометрический; 5	76.1
2568	76:00-6.738(1)	2005	278334.27	1270441.55	_____	Картометрический; 5	76.1
2569	76:00-6.738(1)	2006	278334.08	1270442	_____	Картометрический; 5	76.1
2570	76:00-6.738(1)	2007	278333.65	1270443.38	_____	Картометрический; 5	76.1
2571	76:00-6.738(1)	2008	278332.45	1270447.77	_____	Картометрический; 5	76.1
2572	76:00-6.738(1)	2009	278331.85	1270450.9	_____	Картометрический; 5	76.1
2573	76:00-6.738(1)	2010	278331.58	1270453.72	_____	Картометрический; 5	76.1
2574	76:00-6.738(1)	2011	278331.51	1270454.06	_____	Картометрический; 5	76.1
2575	76:00-6.738(1)	2012	278331.38	1270454.38	_____	Картометрический; 5	76.1
2576	76:00-6.738(1)	2013	278331.19	1270454.67	_____	Картометрический; 5	76.1
2577	76:00-6.738(1)	2014	278330.88	1270455.02	_____	Картометрический; 5	76.1
2578	76:00-6.738(1)	2015	278330.61	1270455.24	_____	Картометрический; 5	76.1
2579	76:00-6.738(1)	2016	278330.32	1270455.41	_____	Картометрический; 5	76.1
2580	76:00-6.738(1)	2017	278329.74	1270455.69	_____	Картометрический; 5	76.1

\_\_\_\_\_

полное наименование должности

М.П.

\_\_\_\_\_

подпись

\_\_\_\_\_

инициалы, фамилия

Раздел 11

## КАДАСТРОВЫЙ ПЛАН ТЕРРИТОРИИ

Лист № 173	раздела 11	Всего листов раздела 11: 745	Всего разделов: 12	Всего листов: 801
« 10 » января 2022 г. № ****_***/****_*****				
Номер кадастрового квартала: 76:18:011122				

Сведения о характерных точках границ:							
Номер п/п	Реестровый (учетный, условный) номер	Обозначение характерных точек	Координаты		Описание закрепления на местности	Метод определения координат и средняя квадратическая погрешность положения характерной точки (M <sub>t</sub> ), м	Система координат
			X	Y			
1	2	3	4	5	6	7	8
2581	76:00-6.738(1)	2018	278327.87	1270456.84	_____	Картометрический; 5	76.1
2582	76:00-6.738(1)	2019	278325.97	1270457.64	_____	Картометрический; 5	76.1
2583	76:00-6.738(1)	2020	278324.31	1270458.42	_____	Картометрический; 5	76.1
2584	76:00-6.738(1)	2021	278323.31	1270459.05	_____	Картометрический; 5	76.1
2585	76:00-6.738(1)	2022	278322.97	1270459.34	_____	Картометрический; 5	76.1
2586	76:00-6.738(1)	2023	278322.76	1270459.73	_____	Картометрический; 5	76.1
2587	76:00-6.738(1)	2024	278322.64	1270460.12	_____	Картометрический; 5	76.1
2588	76:00-6.738(1)	2025	278322.61	1270460.42	_____	Картометрический; 5	76.1
2589	76:00-6.738(1)	2026	278322.62	1270460.72	_____	Картометрический; 5	76.1
2590	76:00-6.738(1)	2027	278322.75	1270461.8	_____	Картометрический; 5	76.1
2591	76:00-6.738(1)	2028	278322.85	1270462.1	_____	Картометрический; 5	76.1
2592	76:00-6.738(1)	2029	278323.03	1270462.36	_____	Картометрический; 5	76.1
2593	76:00-6.738(1)	2030	278323.34	1270462.61	_____	Картометрический; 5	76.1
2594	76:00-6.738(1)	2031	278323.65	1270462.7	_____	Картометрический; 5	76.1
2595	76:00-6.738(1)	2032	278324.06	1270462.77	_____	Картометрический; 5	76.1

\_\_\_\_\_

полное наименование должности

М.П.

\_\_\_\_\_

подпись

\_\_\_\_\_

инициалы, фамилия

Раздел 11

## КАДАСТРОВЫЙ ПЛАН ТЕРРИТОРИИ

Лист № 174	раздела 11	Всего листов раздела 11: 745	Всего разделов: 12	Всего листов: 801
------------	------------	------------------------------	--------------------	-------------------

« 10 » января 2022 г. № \*\*\*\*\_\*\*\*/\*\*\*\*\_\*\*\*\*\*

Номер кадастрового квартала: 76:18:011122

Сведения о характерных точках границ:

Номер п/п	Реестровый (учетный, условный) номер	Обозначение характерных точек	Координаты		Описание закрепления на местности	Метод определения координат и средняя квадратическая погрешность положения характерной точки (M <sub>t</sub> ), м	Система координат
			X	Y			
1	2	3	4	5	6	7	8
2596	76:00-6.738(1)	2033	278324.45	1270462.96	_____	Картометрический; 5	76.1
2597	76:00-6.738(1)	2034	278324.82	1270463.3	_____	Картометрический; 5	76.1
2598	76:00-6.738(1)	2035	278325.21	1270463.74	_____	Картометрический; 5	76.1
2599	76:00-6.738(1)	2036	278325.52	1270464.23	_____	Картометрический; 5	76.1
2600	76:00-6.738(1)	2037	278325.9	1270464.84	_____	Картометрический; 5	76.1
2601	76:00-6.738(1)	2038	278326.28	1270465.21	_____	Картометрический; 5	76.1
2602	76:00-6.738(1)	2039	278326.79	1270465.63	_____	Картометрический; 5	76.1
2603	76:00-6.738(1)	2040	278327.95	1270466.42	_____	Картометрический; 5	76.1
2604	76:00-6.738(1)	2041	278329.33	1270467.69	_____	Картометрический; 5	76.1
2605	76:00-6.738(1)	2042	278329.72	1270468.11	_____	Картометрический; 5	76.1
2606	76:00-6.738(1)	2043	278330.02	1270468.59	_____	Картометрический; 5	76.1
2607	76:00-6.738(1)	2044	278330.18	1270468.9	_____	Картометрический; 5	76.1
2608	76:00-6.738(1)	2045	278330.31	1270469.22	_____	Картометрический; 5	76.1
2609	76:00-6.738(1)	2046	278330.39	1270469.56	_____	Картометрический; 5	76.1
2610	76:00-6.738(1)	2047	278330.42	1270469.98	_____	Картометрический; 5	76.1

\_\_\_\_\_

полное наименование должности

М.П.

\_\_\_\_\_

подпись

\_\_\_\_\_

инициалы, фамилия

Раздел 11

## КАДАСТРОВЫЙ ПЛАН ТЕРРИТОРИИ

Лист № 175	раздела 11	Всего листов раздела 11: 745	Всего разделов: 12	Всего листов: 801
------------	------------	------------------------------	--------------------	-------------------

« 10 » января 2022 г. № \*\*\*\*\_\*\*\*/\*\*\*\*\_\*\*\*\*\*

Номер кадастрового квартала: 76:18:011122

Сведения о характерных точках границ:

Номер п/п	Реестровый (учетный, условный) номер	Обозначение характерных точек	Координаты		Описание закрепления на местности	Метод определения координат и средняя квадратическая погрешность положения характерной точки (M <sub>t</sub> ), м	Система координат
			X	Y			
1	2	3	4	5	6	7	8
2611	76:00-6.738(1)	2048	278330.38	1270470.28	_____	Картометрический; 5	76.1
2612	76:00-6.738(1)	2049	278330.35	1270470.72	_____	Картометрический; 5	76.1
2613	76:00-6.738(1)	2050	278330.47	1270471.04	_____	Картометрический; 5	76.1
2614	76:00-6.738(1)	2051	278330.74	1270471.28	_____	Картометрический; 5	76.1
2615	76:00-6.738(1)	2052	278331.18	1270471.46	_____	Картометрический; 5	76.1
2616	76:00-6.738(1)	2053	278331.5	1270471.52	_____	Картометрический; 5	76.1
2617	76:00-6.738(1)	2054	278332.15	1270471.55	_____	Картометрический; 5	76.1
2618	76:00-6.738(1)	2055	278332.58	1270471.49	_____	Картометрический; 5	76.1
2619	76:00-6.738(1)	2056	278333.88	1270471.22	_____	Картометрический; 5	76.1
2620	76:00-6.738(1)	2057	278334.95	1270470.79	_____	Картометрический; 5	76.1
2621	76:00-6.738(1)	2058	278335.51	1270470.52	_____	Картометрический; 5	76.1
2622	76:00-6.738(1)	2059	278336.02	1270470.18	_____	Картометрический; 5	76.1
2623	76:00-6.738(1)	2060	278336.49	1270469.77	_____	Картометрический; 5	76.1
2624	76:00-6.738(1)	2061	278337.64	1270468.58	_____	Картометрический; 5	76.1
2625	76:00-6.738(1)	2062	278338.59	1270467.5	_____	Картометрический; 5	76.1

\_\_\_\_\_

полное наименование должности

М.П.

\_\_\_\_\_

подпись

\_\_\_\_\_

инициалы, фамилия

Раздел 11

## КАДАСТРОВЫЙ ПЛАН ТЕРРИТОРИИ

Лист № 176	раздела 11	Всего листов раздела 11: 745	Всего разделов: 12	Всего листов: 801
------------	------------	------------------------------	--------------------	-------------------

« 10 » января 2022 г. № \*\*\*\*\_\*\*\*/\*\*\*\*\_\*\*\*\*\*

Номер кадастрового квартала: 76:18:011122

Сведения о характерных точках границ:

Номер п/п	Реестровый (учетный, условный) номер	Обозначение характерных точек	Координаты		Описание закрепления на местности	Метод определения координат и средняя квадратическая погрешность положения характерной точки (M <sub>t</sub> ), м	Система координат
			X	Y			
1	2	3	4	5	6	7	8
2626	76:00-6.738(1)	2063	278339	1270466.97	_____	Картометрический; 5	76.1
2627	76:00-6.738(1)	2064	278339.36	1270466.39	_____	Картометрический; 5	76.1
2628	76:00-6.738(1)	2065	278339.61	1270465.86	_____	Картометрический; 5	76.1
2629	76:00-6.738(1)	2066	278339.73	1270465.43	_____	Картометрический; 5	76.1
2630	76:00-6.738(1)	2067	278339.77	1270464.99	_____	Картометрический; 5	76.1
2631	76:00-6.738(1)	2068	278339.78	1270464.46	_____	Картометрический; 5	76.1
2632	76:00-6.738(1)	2069	278339.73	1270464.07	_____	Картометрический; 5	76.1
2633	76:00-6.738(1)	2070	278339.56	1270463.64	_____	Картометрический; 5	76.1
2634	76:00-6.738(1)	2071	278339.53	1270463.25	_____	Картометрический; 5	76.1
2635	76:00-6.738(1)	2072	278339.59	1270462.92	_____	Картометрический; 5	76.1
2636	76:00-6.738(1)	2073	278339.84	1270462.55	_____	Картометрический; 5	76.1
2637	76:00-6.738(1)	2074	278340.16	1270462.33	_____	Картометрический; 5	76.1
2638	76:00-6.738(1)	2075	278340.45	1270462.22	_____	Картометрический; 5	76.1
2639	76:00-6.738(1)	2076	278340.73	1270462.1	_____	Картометрический; 5	76.1
2640	76:00-6.738(1)	2077	278340.93	1270461.85	_____	Картометрический; 5	76.1

\_\_\_\_\_

полное наименование должности

М.П.

\_\_\_\_\_

подпись

\_\_\_\_\_

инициалы, фамилия

Раздел 11

## КАДАСТРОВЫЙ ПЛАН ТЕРРИТОРИИ

Лист № 177	раздела 11	Всего листов раздела 11: 745	Всего разделов: 12	Всего листов: 801
------------	------------	------------------------------	--------------------	-------------------

« 10 » января 2022 г. № \*\*\*\*\_\*\*\*/\*\*\*\*\_\*\*\*\*\*

Номер кадастрового квартала: 76:18:011122

Сведения о характерных точках границ:

Номер п/п	Реестровый (учетный, условный) номер	Обозначение характерных точек	Координаты		Описание закрепления на местности	Метод определения координат и средняя квадратическая погрешность положения характерной точки (M <sub>t</sub> ), м	Система координат
			X	Y			
1	2	3	4	5	6	7	8
2641	76:00-6.738(1)	2078	278341.02	1270461.52	_____	Картометрический; 5	76.1
2642	76:00-6.738(1)	2079	278340.89	1270461.04	_____	Картометрический; 5	76.1
2643	76:00-6.738(1)	2080	278340.51	1270460.53	_____	Картометрический; 5	76.1
2644	76:00-6.738(1)	2081	278340.05	1270460.13	_____	Картометрический; 5	76.1
2645	76:00-6.738(1)	2082	278339.7	1270459.78	_____	Картометрический; 5	76.1
2646	76:00-6.738(1)	2083	278339.39	1270459.39	_____	Картометрический; 5	76.1
2647	76:00-6.738(1)	2084	278339.15	1270459.03	_____	Картометрический; 5	76.1
2648	76:00-6.738(1)	2085	278338.74	1270458.51	_____	Картометрический; 5	76.1
2649	76:00-6.738(1)	2086	278338.29	1270458.03	_____	Картометрический; 5	76.1
2650	76:00-6.738(1)	2087	278337.66	1270457.52	_____	Картометрический; 5	76.1
2651	76:00-6.738(1)	2088	278337.08	1270457.2	_____	Картометрический; 5	76.1
2652	76:00-6.738(1)	2089	278334	1270455.83	_____	Картометрический; 5	76.1
2653	76:00-6.738(1)	2090	278333.67	1270455.65	_____	Картометрический; 5	76.1
2654	76:00-6.738(1)	2091	278333.37	1270455.42	_____	Картометрический; 5	76.1
2655	76:00-6.738(1)	2092	278333.12	1270455.15	_____	Картометрический; 5	76.1

\_\_\_\_\_

полное наименование должности

М.П.

\_\_\_\_\_

подпись

\_\_\_\_\_

инициалы, фамилия

Раздел 11

## КАДАСТРОВЫЙ ПЛАН ТЕРРИТОРИИ

Лист № 178	раздела 11	Всего листов раздела 11: 745	Всего разделов: 12	Всего листов: 801
------------	------------	------------------------------	--------------------	-------------------

« 10 » января 2022 г. № \*\*\*\*\_\*\*\*/\*\*\*\*\_\*\*\*\*\*

Номер кадастрового квартала: 76:18:011122

Сведения о характерных точках границ:

Номер п/п	Реестровый (учетный, условный) номер	Обозначение характерных точек	Координаты		Описание закрепления на местности	Метод определения координат и средняя квадратическая погрешность положения характерной точки (M <sub>t</sub> ), м	Система координат
			X	Y			
1	2	3	4	5	6	7	8
2656	76:00-6.738(1)	2093	278332.84	1270454.74	_____	Картометрический; 5	76.1
2657	76:00-6.738(1)	2094	278332.71	1270454.39	_____	Картометрический; 5	76.1
2658	76:00-6.738(1)	2095	278332.65	1270454.02	_____	Картометрический; 5	76.1
2659	76:00-6.738(1)	2096	278332.66	1270453.22	_____	Картометрический; 5	76.1
2660	76:00-6.738(1)	2097	278332.75	1270452.61	_____	Картометрический; 5	76.1
2661	76:00-6.738(1)	2098	278334.66	1270443.5	_____	Картометрический; 5	76.1
2662	76:00-6.738(1)	2099	278334.86	1270442.8	_____	Картометрический; 5	76.1
2663	76:00-6.738(1)	2100	278335.16	1270442.14	_____	Картометрический; 5	76.1
2664	76:00-6.738(1)	2101	278335.55	1270441.53	_____	Картометрический; 5	76.1
2665	76:00-6.738(1)	2102	278336.36	1270440.45	_____	Картометрический; 5	76.1
2666	76:00-6.738(1)	2103	278337.13	1270439.68	_____	Картометрический; 5	76.1
2667	76:00-6.738(1)	2104	278337.45	1270439.28	_____	Картометрический; 5	76.1
2668	76:00-6.738(1)	2105	278337.7	1270438.84	_____	Картометрический; 5	76.1
2669	76:00-6.738(1)	2106	278337.86	1270438.36	_____	Картометрический; 5	76.1
2670	76:00-6.738(1)	2107	278338.02	1270437.43	_____	Картометрический; 5	76.1

\_\_\_\_\_

полное наименование должности

М.П.

\_\_\_\_\_

подпись

\_\_\_\_\_

инициалы, фамилия

Раздел 11

## КАДАСТРОВЫЙ ПЛАН ТЕРРИТОРИИ

Лист № 179	раздела 11	Всего листов раздела 11: 745	Всего разделов: 12	Всего листов: 801
------------	------------	------------------------------	--------------------	-------------------

« 10 » января 2022 г. № \*\*\*\*\_\*\*\*/\*\*\*\*\_\*\*\*\*\*

Номер кадастрового квартала: 76:18:011122

Сведения о характерных точках границ:

Номер п/п	Реестровый (учетный, условный) номер	Обозначение характерных точек	Координаты		Описание закрепления на местности	Метод определения координат и средняя квадратическая погрешность положения характерной точки (M <sub>t</sub> ), м	Система координат
			X	Y			
1	2	3	4	5	6	7	8
2671	76:00-6.738(1)	2108	278338.01	1270436.66	_____	Картометрический; 5	76.1
2672	76:00-6.738(1)	2109	278337.87	1270435.36	_____	Картометрический; 5	76.1
2673	76:00-6.738(1)	2110	278337.45	1270433.93	_____	Картометрический; 5	76.1
2674	76:00-6.738(1)	2111	278337.33	1270433.35	_____	Картометрический; 5	76.1
2675	76:00-6.738(1)	2112	278337.3	1270432.76	_____	Картометрический; 5	76.1
2676	76:00-6.738(1)	2113	278337.36	1270432.04	_____	Картометрический; 5	76.1
2677	76:00-6.738(1)	2114	278337.48	1270431.46	_____	Картометрический; 5	76.1
2678	76:00-6.738(1)	2115	278337.57	1270431.12	_____	Картометрический; 5	76.1
2679	76:00-6.738(1)	2116	278337.72	1270430.73	_____	Картометрический; 5	76.1
2680	76:00-6.738(1)	2117	278337.95	1270430.38	_____	Картометрический; 5	76.1
2681	76:00-6.738(1)	2118	278338.24	1270430.09	_____	Картометрический; 5	76.1
2682	76:00-6.738(1)	2119	278338.66	1270429.71	_____	Картометрический; 5	76.1
2683	76:00-6.738(1)	2120	278338.92	1270429.38	_____	Картометрический; 5	76.1
2684	76:00-6.738(1)	2121	278339.13	1270429.02	_____	Картометрический; 5	76.1
2685	76:00-6.738(1)	2122	278339.28	1270428.72	_____	Картометрический; 5	76.1

\_\_\_\_\_

полное наименование должности

М.П.

\_\_\_\_\_

подпись

\_\_\_\_\_

инициалы, фамилия



Раздел 11

## КАДАСТРОВЫЙ ПЛАН ТЕРРИТОРИИ

Лист № 180	раздела 11	Всего листов раздела 11: 745	Всего разделов: 12	Всего листов: 801
------------	------------	------------------------------	--------------------	-------------------

« 10 » января 2022 г. № \*\*\*\*\_\*\*\*/\*\*\*\*\_\*\*\*\*\*

Номер кадастрового квартала: 76:18:011122

Сведения о характерных точках границ:

Номер п/п	Реестровый (учетный, условный) номер	Обозначение характерных точек	Координаты		Описание закрепления на местности	Метод определения координат и средняя квадратическая погрешность положения характерной точки (M <sub>t</sub> ), м	Система координат
			X	Y			
1	2	3	4	5	6	7	8
2686	76:00-6.738(1)	2123	278339.59	1270427.98	_____	Картометрический; 5	76.1
2687	76:00-6.738(1)	2124	278339.8	1270427.22	_____	Картометрический; 5	76.1
2688	76:00-6.738(1)	2125	278339.89	1270426.83	_____	Картометрический; 5	76.1
2689	76:00-6.738(1)	2126	278340.16	1270425.9	_____	Картометрический; 5	76.1
2690	76:00-6.738(1)	2127	278340.55	1270425.01	_____	Картометрический; 5	76.1
2691	76:00-6.738(1)	2128	278341.2	1270423.76	_____	Картометрический; 5	76.1
2692	76:00-6.738(1)	2129	278341.77	1270422.91	_____	Картометрический; 5	76.1
2693	76:00-6.738(1)	2130	278342.88	1270421.64	_____	Картометрический; 5	76.1
2694	76:00-6.738(1)	2131	278343.74	1270420.82	_____	Картометрический; 5	76.1
2695	76:00-6.738(1)	2132	278344.4	1270420.1	_____	Картометрический; 5	76.1
2696	76:00-6.738(1)	2133	278344.97	1270419.31	_____	Картометрический; 5	76.1
2697	76:00-6.738(1)	2134	278346.73	1270416.46	_____	Картометрический; 5	76.1
2698	76:00-6.738(1)	2135	278347.99	1270413.96	_____	Картометрический; 5	76.1
2699	76:00-6.738(1)	2136	278348.54	1270412.97	_____	Картометрический; 5	76.1
2700	76:00-6.738(1)	2137	278348.91	1270412.14	_____	Картометрический; 5	76.1

\_\_\_\_\_

полное наименование должности

М.П.

\_\_\_\_\_

подпись

\_\_\_\_\_

инициалы, фамилия

Раздел 11

## КАДАСТРОВЫЙ ПЛАН ТЕРРИТОРИИ

Лист № 181	раздела 11	Всего листов раздела 11: 745	Всего разделов: 12	Всего листов: 801
------------	------------	------------------------------	--------------------	-------------------

« 10 » января 2022 г. № \*\*\*\*\_\*\*\*/\*\*\*\*\_\*\*\*\*\*

Номер кадастрового квартала: 76:18:011122

Сведения о характерных точках границ:

Номер п/п	Реестровый (учетный, условный) номер	Обозначение характерных точек	Координаты		Описание закрепления на местности	Метод определения координат и средняя квадратическая погрешность положения характерной точки (Mt), м	Система координат
			X	Y			
1	2	3	4	5	6	7	8
2701	76:00-6.738(1)	2138	278349.14	1270411.25	_____	Картометрический; 5	76.1
2702	76:00-6.738(1)	2139	278349.21	1270410.85	_____	Картометрический; 5	76.1
2703	76:00-6.738(1)	2140	278349.38	1270410.16	_____	Картометрический; 5	76.1
2704	76:00-6.738(1)	2141	278349.65	1270409.5	_____	Картометрический; 5	76.1
2705	76:00-6.738(1)	2142	278350.01	1270408.88	_____	Картометрический; 5	76.1
2706	76:00-6.738(1)	2143	278350.56	1270408.08	_____	Картометрический; 5	76.1
2707	76:00-6.738(1)	2144	278350.89	1270407.68	_____	Картометрический; 5	76.1
2708	76:00-6.738(1)	2145	278351.3	1270407.35	_____	Картометрический; 5	76.1
2709	76:00-6.738(1)	2146	278351.75	1270407.11	_____	Картометрический; 5	76.1
2710	76:00-6.738(1)	2147	278352.25	1270406.96	_____	Картометрический; 5	76.1
2711	76:00-6.738(1)	2148	278352.55	1270406.89	_____	Картометрический; 5	76.1
2712	76:00-6.738(1)	2149	278353.56	1270406.74	_____	Картометрический; 5	76.1
2713	76:00-6.738(1)	2150	278354.57	1270406.71	_____	Картометрический; 5	76.1
2714	76:00-6.738(1)	2151	278355.81	1270406.64	_____	Картометрический; 5	76.1
2715	76:00-6.738(1)	2152	278356.79	1270406.4	_____	Картометрический; 5	76.1

\_\_\_\_\_

полное наименование должности

М.П.

\_\_\_\_\_

подпись

\_\_\_\_\_

инициалы, фамилия

Раздел 11

## КАДАСТРОВЫЙ ПЛАН ТЕРРИТОРИИ

Лист № 182	раздела 11	Всего листов раздела 11: 745	Всего разделов: 12	Всего листов: 801
------------	------------	------------------------------	--------------------	-------------------

« 10 » января 2022 г. № \*\*\*\*\_\*\*\*/\*\*\*\*\_\*\*\*\*\*

Номер кадастрового квартала: 76:18:011122

Сведения о характерных точках границ:

Номер п/п	Реестровый (учетный, условный) номер	Обозначение характерных точек	Координаты		Описание закрепления на местности	Метод определения координат и средняя квадратическая погрешность положения характерной точки (M <sub>t</sub> ), м	Система координат
			X	Y			
1	2	3	4	5	6	7	8
2716	76:00-6.738(1)	2153	278358.62	1270405.76	_____	Картометрический; 5	76.1
2717	76:00-6.738(1)	2154	278360.83	1270404.86	_____	Картометрический; 5	76.1
2718	76:00-6.738(1)	2155	278363.84	1270404	_____	Картометрический; 5	76.1
2719	76:00-6.738(1)	2156	278365.81	1270403.34	_____	Картометрический; 5	76.1
2720	76:00-6.738(1)	2157	278366.43	1270403.18	_____	Картометрический; 5	76.1
2721	76:00-6.738(1)	2158	278367.07	1270403.12	_____	Картометрический; 5	76.1
2722	76:00-6.738(1)	2159	278367.71	1270403.14	_____	Картометрический; 5	76.1
2723	76:00-6.738(1)	2160	278368.88	1270403.36	_____	Картометрический; 5	76.1
2724	76:00-6.738(1)	2161	278369.78	1270403.72	_____	Картометрический; 5	76.1
2725	76:00-6.738(1)	2162	278371.55	1270404.6	_____	Картометрический; 5	76.1
2726	76:00-6.738(1)	2163	278373.99	1270405.75	_____	Картометрический; 5	76.1
2727	76:00-6.738(1)	2164	278376.84	1270407.11	_____	Картометрический; 5	76.1
2728	76:00-6.738(1)	2165	278380.97	1270408.26	_____	Картометрический; 5	76.1
2729	76:00-6.738(1)	2166	278381.72	1270408.4	_____	Картометрический; 5	76.1
2730	76:00-6.738(1)	2167	278382.34	1270408.45	_____	Картометрический; 5	76.1

\_\_\_\_\_

полное наименование должности

М.П.

\_\_\_\_\_

подпись

\_\_\_\_\_

инициалы, фамилия

Раздел 11

## КАДАСТРОВЫЙ ПЛАН ТЕРРИТОРИИ

Лист № 183	раздела 11	Всего листов раздела 11: 745	Всего разделов: 12	Всего листов: 801
------------	------------	------------------------------	--------------------	-------------------

« 10 » января 2022 г. № \*\*\*\*\_\*\*\*/\*\*\*\*\_\*\*\*\*\*

Номер кадастрового квартала: 76:18:011122

Сведения о характерных точках границ:

Номер п/п	Реестровый (учетный, условный) номер	Обозначение характерных точек	Координаты		Описание закрепления на местности	Метод определения координат и средняя квадратическая погрешность положения характерной точки (Mt), м	Система координат
			X	Y			
1	2	3	4	5	6	7	8
2731	76:00-6.738(1)	2168	278382.96	1270408.38	_____	Картометрический; 5	76.1
2732	76:00-6.738(1)	2169	278384.03	1270408.14	_____	Картометрический; 5	76.1
2733	76:00-6.738(1)	2170	278385.8	1270407.84	_____	Картометрический; 5	76.1
2734	76:00-6.738(1)	2171	278388.65	1270406.87	_____	Картометрический; 5	76.1
2735	76:00-6.738(1)	2172	278391.6	1270405.8	_____	Картометрический; 5	76.1
2736	76:00-6.738(1)	2173	278393.4	1270405.5	_____	Картометрический; 5	76.1
2737	76:00-6.738(1)	2174	278394.61	1270405.4	_____	Картометрический; 5	76.1
2738	76:00-6.738(1)	2175	278395.82	1270405.49	_____	Картометрический; 5	76.1
2739	76:00-6.738(1)	2176	278397.3	1270405.72	_____	Картометрический; 5	76.1
2740	76:00-6.738(1)	2177	278400	1270405.92	_____	Картометрический; 5	76.1
2741	76:00-6.738(1)	2178	278402.8	1270406.64	_____	Картометрический; 5	76.1
2742	76:00-6.738(1)	2179	278406.08	1270407.74	_____	Картометрический; 5	76.1
2743	76:00-6.738(1)	2180	278408.62	1270408.74	_____	Картометрический; 5	76.1
2744	76:00-6.738(1)	2181	278410.09	1270409.5	_____	Картометрический; 5	76.1
2745	76:00-6.738(1)	2182	278410.69	1270409.9	_____	Картометрический; 5	76.1

\_\_\_\_\_

полное наименование должности

М.П.

\_\_\_\_\_

подпись

\_\_\_\_\_

инициалы, фамилия

Раздел 11

## КАДАСТРОВЫЙ ПЛАН ТЕРРИТОРИИ

Лист № 184	раздела 11	Всего листов раздела 11: 745	Всего разделов: 12	Всего листов: 801
------------	------------	------------------------------	--------------------	-------------------

« 10 » января 2022 г. № \*\*\*\*\_\*\*\*/\*\*\*\*\_\*\*\*\*\*

Номер кадастрового квартала: 76:18:011122

Сведения о характерных точках границ:

Номер п/п	Реестровый (учетный, условный) номер	Обозначение характерных точек	Координаты		Описание закрепления на местности	Метод определения координат и средняя квадратическая погрешность положения характерной точки (Mt), м	Система координат
			X	Y			
1	2	3	4	5	6	7	8
2746	76:00-6.738(1)	2183	278411.19	1270410.4	_____	Картометрический; 5	76.1
2747	76:00-6.738(1)	2184	278411.64	1270410.91	_____	Картометрический; 5	76.1
2748	76:00-6.738(1)	2185	278411.96	1270411.13	_____	Картометрический; 5	76.1
2749	76:00-6.738(1)	2186	278412.32	1270411.29	_____	Картометрический; 5	76.1
2750	76:00-6.738(1)	2187	278413.02	1270411.46	_____	Картометрический; 5	76.1
2751	76:00-6.738(1)	2188	278413.61	1270411.49	_____	Картометрический; 5	76.1
2752	76:00-6.738(1)	2189	278415.68	1270411.38	_____	Картометрический; 5	76.1
2753	76:00-6.738(1)	2190	278419.32	1270411.04	_____	Картометрический; 5	76.1
2754	76:00-6.738(1)	2191	278421.52	1270410.61	_____	Картометрический; 5	76.1
2755	76:00-6.738(1)	2192	278422.65	1270410.46	_____	Картометрический; 5	76.1
2756	76:00-6.738(1)	2193	278423.79	1270410.46	_____	Картометрический; 5	76.1
2757	76:00-6.738(1)	2194	278425.18	1270410.54	_____	Картометрический; 5	76.1
2758	76:00-6.738(1)	2195	278426.66	1270410.44	_____	Картометрический; 5	76.1
2759	76:00-6.738(1)	2196	278427.86	1270410.28	_____	Картометрический; 5	76.1
2760	76:00-6.738(1)	2197	278429.02	1270409.97	_____	Картометрический; 5	76.1

\_\_\_\_\_

полное наименование должности

М.П.

\_\_\_\_\_

подпись

\_\_\_\_\_

инициалы, фамилия

Раздел 11

## КАДАСТРОВЫЙ ПЛАН ТЕРРИТОРИИ

Лист № 185	раздела 11	Всего листов раздела 11: 745	Всего разделов: 12	Всего листов: 801
------------	------------	------------------------------	--------------------	-------------------

« 10 » января 2022 г. № \*\*\*\*\_\*\*\*/\*\*\*\*\_\*\*\*\*\*

Номер кадастрового квартала: 76:18:011122

Сведения о характерных точках границ:

Номер п/п	Реестровый (учетный, условный) номер	Обозначение характерных точек	Координаты		Описание закрепления на местности	Метод определения координат и средняя квадратическая погрешность положения характерной точки (M <sub>t</sub> ), м	Система координат
			X	Y			
1	2	3	4	5	6	7	8
2761	76:00-6.738(1)	2198	278429.61	1270409.76	_____	Картометрический; 5	76.1
2762	76:00-6.738(1)	2199	278430.43	1270409.54	_____	Картометрический; 5	76.1
2763	76:00-6.738(1)	2200	278431.26	1270409.44	_____	Картометрический; 5	76.1
2764	76:00-6.738(1)	2201	278432.11	1270409.46	_____	Картометрический; 5	76.1
2765	76:00-6.738(1)	2202	278433.68	1270409.6	_____	Картометрический; 5	76.1
2766	76:00-6.738(1)	2203	278437.1	1270409.86	_____	Картометрический; 5	76.1
2767	76:00-6.738(1)	2204	278438.26	1270410.02	_____	Картометрический; 5	76.1
2768	76:00-6.738(1)	2205	278439.39	1270410.32	_____	Картометрический; 5	76.1
2769	76:00-6.738(1)	2206	278440.13	1270410.57	_____	Картометрический; 5	76.1
2770	76:00-6.738(1)	2207	278440.77	1270410.73	_____	Картометрический; 5	76.1
2771	76:00-6.738(1)	2208	278441.43	1270410.8	_____	Картометрический; 5	76.1
2772	76:00-6.738(1)	2209	278442.01	1270410.79	_____	Картометрический; 5	76.1
2773	76:00-6.738(1)	2210	278442.44	1270410.71	_____	Картометрический; 5	76.1
2774	76:00-6.738(1)	2211	278442.86	1270410.58	_____	Картометрический; 5	76.1
2775	76:00-6.738(1)	2212	278444.53	1270409.89	_____	Картометрический; 5	76.1

\_\_\_\_\_

полное наименование должности

М.П.

\_\_\_\_\_

подпись

\_\_\_\_\_

инициалы, фамилия

Раздел 11

## КАДАСТРОВЫЙ ПЛАН ТЕРРИТОРИИ

Лист № 186	раздела 11	Всего листов раздела 11: 745	Всего разделов: 12	Всего листов: 801
------------	------------	------------------------------	--------------------	-------------------

« 10 » января 2022 г. № \*\*\*\*\_\*\*\*/\*\*\*\*\_\*\*\*\*\*

Номер кадастрового квартала: 76:18:011122

Сведения о характерных точках границ:

Номер п/п	Реестровый (учетный, условный) номер	Обозначение характерных точек	Координаты		Описание закрепления на местности	Метод определения координат и средняя квадратическая погрешность положения характерной точки (M <sub>t</sub> ), м	Система координат
			X	Y			
1	2	3	4	5	6	7	8
2776	76:00-6.738(1)	2213	278446.8	1270409.03	_____	Картометрический; 5	76.1
2777	76:00-6.738(1)	2214	278449.44	1270408.54	_____	Картометрический; 5	76.1
2778	76:00-6.738(1)	2215	278451.47	1270408.54	_____	Картометрический; 5	76.1
2779	76:00-6.738(1)	2216	278452.86	1270408.62	_____	Картометрический; 5	76.1
2780	76:00-6.738(1)	2217	278454.23	1270408.88	_____	Картометрический; 5	76.1
2781	76:00-6.738(1)	2218	278455.88	1270409.31	_____	Картометрический; 5	76.1
2782	76:00-6.738(1)	2219	278458.95	1270410.56	_____	Картометрический; 5	76.1
2783	76:00-6.738(1)	2220	278461.6	1270411.66	_____	Картометрический; 5	76.1
2784	76:00-6.738(1)	2221	278462.97	1270412.47	_____	Картометрический; 5	76.1
2785	76:00-6.738(1)	2222	278464.05	1270413.19	_____	Картометрический; 5	76.1
2786	76:00-6.738(1)	2223	278465.04	1270414.01	_____	Картометрический; 5	76.1
2787	76:00-6.738(1)	2224	278466.26	1270415.14	_____	Картометрический; 5	76.1
2788	76:00-6.738(1)	2225	278468.22	1270416.55	_____	Картометрический; 5	76.1
2789	76:00-6.738(1)	2226	278470.71	1270417.75	_____	Картометрический; 5	76.1
2790	76:00-6.738(1)	2227	278471.06	1270417.88	_____	Картометрический; 5	76.1

\_\_\_\_\_

полное наименование должности

М.П.

\_\_\_\_\_

подпись

\_\_\_\_\_

инициалы, фамилия

Раздел 11

## КАДАСТРОВЫЙ ПЛАН ТЕРРИТОРИИ

Лист № 187	раздела 11	Всего листов раздела 11: 745	Всего разделов: 12	Всего листов: 801
------------	------------	------------------------------	--------------------	-------------------

« 10 » января 2022 г. № \*\*\*\*\_\*\*\*/\*\*\*\*\_\*\*\*\*\*

Номер кадастрового квартала: 76:18:011122

Сведения о характерных точках границ:

Номер п/п	Реестровый (учетный, условный) номер	Обозначение характерных точек	Координаты		Описание закрепления на местности	Метод определения координат и средняя квадратическая погрешность положения характерной точки (M <sub>t</sub> ), м	Система координат
			X	Y			
1	2	3	4	5	6	7	8
2791	76:00-6.738(1)	2228	278471.42	1270417.94	_____	Картометрический; 5	76.1
2792	76:00-6.738(1)	2229	278471.8	1270417.94	_____	Картометрический; 5	76.1
2793	76:00-6.738(1)	2230	278472.16	1270417.88	_____	Картометрический; 5	76.1
2794	76:00-6.738(1)	2231	278472.51	1270417.75	_____	Картометрический; 5	76.1
2795	76:00-6.738(1)	2232	278472.87	1270417.57	_____	Картометрический; 5	76.1
2796	76:00-6.738(1)	2233	278473.56	1270417.15	_____	Картометрический; 5	76.1
2797	76:00-6.738(1)	2234	278474.16	1270416.6	_____	Картометрический; 5	76.1
2798	76:00-6.738(1)	2235	278474.36	1270416.36	_____	Картометрический; 5	76.1
2799	76:00-6.738(1)	2236	278474.78	1270415.81	_____	Картометрический; 5	76.1
2800	76:00-6.738(1)	2237	278475.1	1270415.19	_____	Картометрический; 5	76.1
2801	76:00-6.738(1)	2238	278475.27	1270414.8	_____	Картометрический; 5	76.1
2802	76:00-6.738(1)	2239	278475.4	1270414.26	_____	Картометрический; 5	76.1
2803	76:00-6.738(1)	2240	278475.36	1270413.88	_____	Картометрический; 5	76.1
2804	76:00-6.738(1)	2241	278475.22	1270413.49	_____	Картометрический; 5	76.1
2805	76:00-6.738(1)	2242	278474.95	1270413.18	_____	Картометрический; 5	76.1

\_\_\_\_\_

полное наименование должности

М.П.

\_\_\_\_\_

подпись

\_\_\_\_\_

инициалы, фамилия



Раздел 11

## КАДАСТРОВЫЙ ПЛАН ТЕРРИТОРИИ

Лист № 188	раздела 11	Всего листов раздела 11: 745	Всего разделов: 12	Всего листов: 801
------------	------------	------------------------------	--------------------	-------------------

« 10 » января 2022 г. № \*\*\*\*\_\*\*\*/\*\*\*\*\_\*\*\*\*\*

Номер кадастрового квартала: 76:18:011122

Сведения о характерных точках границ:

Номер п/п	Реестровый (учетный, условный) номер	Обозначение характерных точек	Координаты		Описание закрепления на местности	Метод определения координат и средняя квадратическая погрешность положения характерной точки (M <sub>t</sub> ), м	Система координат
			X	Y			
1	2	3	4	5	6	7	8
2806	76:00-6.738(1)	2243	278474.07	1270412.45	_____	Картометрический; 5	76.1
2807	76:00-6.738(1)	2244	278472.85	1270411.08	_____	Картометрический; 5	76.1
2808	76:00-6.738(1)	2245	278472.52	1270410.68	_____	Картометрический; 5	76.1
2809	76:00-6.738(1)	2246	278472.34	1270410.32	_____	Картометрический; 5	76.1
2810	76:00-6.738(1)	2247	278472.31	1270409.92	_____	Картометрический; 5	76.1
2811	76:00-6.738(1)	2248	278472.46	1270408.7	_____	Картометрический; 5	76.1
2812	76:00-6.738(1)	2249	278472.86	1270407.28	_____	Картометрический; 5	76.1
2813	76:00-6.738(1)	2250	278472.85	1270406.89	_____	Картометрический; 5	76.1
2814	76:00-6.738(1)	2251	278472.63	1270406.59	_____	Картометрический; 5	76.1
2815	76:00-6.738(1)	2252	278472.19	1270406.27	_____	Картометрический; 5	76.1
2816	76:00-6.738(1)	2253	278471.66	1270405.86	_____	Картометрический; 5	76.1
2817	76:00-6.738(1)	2254	278471.4	1270405.62	_____	Картометрический; 5	76.1
2818	76:00-6.738(1)	2255	278471.19	1270405.34	_____	Картометрический; 5	76.1
2819	76:00-6.738(1)	2256	278471.02	1270405.04	_____	Картометрический; 5	76.1
2820	76:00-6.738(1)	2257	278470.59	1270404.06	_____	Картометрический; 5	76.1

\_\_\_\_\_

полное наименование должности

М.П.

\_\_\_\_\_

подпись

\_\_\_\_\_

инициалы, фамилия

Раздел 11

## КАДАСТРОВЫЙ ПЛАН ТЕРРИТОРИИ

Лист № 189	раздела 11	Всего листов раздела 11: 745	Всего разделов: 12	Всего листов: 801
------------	------------	------------------------------	--------------------	-------------------

« 10 » января 2022 г. № \*\*\*\*\_\*\*\*/\*\*\*\*\_\*\*\*\*\*

Номер кадастрового квартала: 76:18:011122

Сведения о характерных точках границ:

Номер п/п	Реестровый (учетный, условный) номер	Обозначение характерных точек	Координаты		Описание закрепления на местности	Метод определения координат и средняя квадратическая погрешность положения характерной точки (Mt), м	Система координат
			X	Y			
1	2	3	4	5	6	7	8
2821	76:00-6.738(1)	2258	278469.85	1270402.58	_____	Картометрический; 5	76.1
2822	76:00-6.738(1)	2259	278469.66	1270402.28	_____	Картометрический; 5	76.1
2823	76:00-6.738(1)	2260	278469.43	1270402.02	_____	Картометрический; 5	76.1
2824	76:00-6.738(1)	2261	278469.11	1270401.73	_____	Картометрический; 5	76.1
2825	76:00-6.738(1)	2262	278468.58	1270401.39	_____	Картометрический; 5	76.1
2826	76:00-6.738(1)	2263	278468.29	1270401.22	_____	Картометрический; 5	76.1
2827	76:00-6.738(1)	2264	278467.97	1270401.11	_____	Картометрический; 5	76.1
2828	76:00-6.738(1)	2265	278467.64	1270401.05	_____	Картометрический; 5	76.1
2829	76:00-6.738(1)	2266	278466.98	1270400.93	_____	Картометрический; 5	76.1
2830	76:00-6.738(1)	2267	278466.48	1270400.73	_____	Картометрический; 5	76.1
2831	76:00-6.738(1)	2268	278464.69	1270399.82	_____	Картометрический; 5	76.1
2832	76:00-6.738(1)	2269	278463.87	1270399.21	_____	Картометрический; 5	76.1
2833	76:00-6.738(1)	2270	278463.57	1270398.93	_____	Картометрический; 5	76.1
2834	76:00-6.738(1)	2271	278463.31	1270398.6	_____	Картометрический; 5	76.1
2835	76:00-6.738(1)	2272	278463.12	1270398.23	_____	Картометрический; 5	76.1

\_\_\_\_\_

полное наименование должности

М.П.

\_\_\_\_\_

подпись

\_\_\_\_\_

инициалы, фамилия

Раздел 11

## КАДАСТРОВЫЙ ПЛАН ТЕРРИТОРИИ

Лист № 190	раздела 11	Всего листов раздела 11: 745	Всего разделов: 12	Всего листов: 801
------------	------------	------------------------------	--------------------	-------------------

« 10 » января 2022 г. № \*\*\*\*\_\*\*\*/\*\*\*\*\_\*\*\*\*\*

Номер кадастрового квартала: 76:18:011122

Сведения о характерных точках границ:

Номер п/п	Реестровый (учетный, условный) номер	Обозначение характерных точек	Координаты		Описание закрепления на местности	Метод определения координат и средняя квадратическая погрешность положения характерной точки (M <sub>t</sub> ), м	Система координат
			X	Y			
1	2	3	4	5	6	7	8
2836	76:00-6.738(1)	2273	278462.78	1270397.54	_____	Картометрический; 5	76.1
2837	76:00-6.738(1)	2274	278462.38	1270397.04	_____	Картометрический; 5	76.1
2838	76:00-6.738(1)	2275	278461.71	1270396.34	_____	Картометрический; 5	76.1
2839	76:00-6.738(1)	2276	278460.71	1270395.42	_____	Картометрический; 5	76.1
2840	76:00-6.738(1)	2277	278460.09	1270394.92	_____	Картометрический; 5	76.1
2841	76:00-6.738(1)	2278	278459.38	1270394.54	_____	Картометрический; 5	76.1
2842	76:00-6.738(1)	2279	278458.48	1270394.14	_____	Картометрический; 5	76.1
2843	76:00-6.738(1)	2280	278457.1	1270393.4	_____	Картометрический; 5	76.1
2844	76:00-6.738(1)	2281	278455.41	1270392.67	_____	Картометрический; 5	76.1
2845	76:00-6.738(1)	2282	278454.51	1270392.2	_____	Картометрический; 5	76.1
2846	76:00-6.738(1)	2283	278453.89	1270391.98	_____	Картометрический; 5	76.1
2847	76:00-6.738(1)	2284	278453.63	1270391.72	_____	Картометрический; 5	76.1
2848	76:00-6.738(1)	2285	278453.65	1270391.42	_____	Картометрический; 5	76.1
2849	76:00-6.738(1)	2286	278453.79	1270390.99	_____	Картометрический; 5	76.1
2850	76:00-6.738(1)	2287	278453.75	1270390.65	_____	Картометрический; 5	76.1

\_\_\_\_\_

полное наименование должности

М.П.

\_\_\_\_\_

подпись

\_\_\_\_\_

инициалы, фамилия

Раздел 11

## КАДАСТРОВЫЙ ПЛАН ТЕРРИТОРИИ

Лист № 191	раздела 11	Всего листов раздела 11: 745	Всего разделов: 12	Всего листов: 801
« 10 » января 2022 г. № ****_***/****_*****				
Номер кадастрового квартала: 76:18:011122				

Сведения о характерных точках границ:							
Номер п/п	Реестровый (учетный, условный) номер	Обозначение характерных точек	Координаты		Описание закрепления на местности	Метод определения координат и средняя квадратическая погрешность положения характерной точки (M <sub>t</sub> ), м	Система координат
			X	Y			
1	2	3	4	5	6	7	8
2851	76:00-6.738(1)	2288	278453.49	1270390.1	_____	Картометрический; 5	76.1
2852	76:00-6.738(1)	2289	278453.33	1270389.71	_____	Картометрический; 5	76.1
2853	76:00-6.738(1)	2290	278453.24	1270389.3	_____	Картометрический; 5	76.1
2854	76:00-6.738(1)	2291	278453.2	1270388.88	_____	Картометрический; 5	76.1
2855	76:00-6.738(1)	2292	278453.24	1270388.11	_____	Картометрический; 5	76.1
2856	76:00-6.738(1)	2293	278453.36	1270387.65	_____	Картометрический; 5	76.1
2857	76:00-6.738(1)	2294	278453.48	1270387.25	_____	Картометрический; 5	76.1
2858	76:00-6.738(1)	2295	278453.49	1270386.94	_____	Картометрический; 5	76.1
2859	76:00-6.738(1)	2296	278453.45	1270386.63	_____	Картометрический; 5	76.1
2860	76:00-6.738(1)	2297	278453.34	1270386.22	_____	Картометрический; 5	76.1
2861	76:00-6.738(1)	2298	278453.16	1270385.91	_____	Картометрический; 5	76.1
2862	76:00-6.738(1)	2299	278452.84	1270385.73	_____	Картометрический; 5	76.1
2863	76:00-6.738(1)	2300	278452.34	1270385.66	_____	Картометрический; 5	76.1
2864	76:00-6.738(1)	2301	278451.93	1270385.7	_____	Картометрический; 5	76.1
2865	76:00-6.738(1)	2302	278451.18	1270385.84	_____	Картометрический; 5	76.1

\_\_\_\_\_

полное наименование должности

М.П.

\_\_\_\_\_

подпись

\_\_\_\_\_

инициалы, фамилия

Раздел 11

## КАДАСТРОВЫЙ ПЛАН ТЕРРИТОРИИ

Лист № 192	раздела 11	Всего листов раздела 11: 745	Всего разделов: 12	Всего листов: 801
------------	------------	------------------------------	--------------------	-------------------

« 10 » января 2022 г. № \*\*\*\*\_\*\*\*/\*\*\*\*\_\*\*\*\*\*

Номер кадастрового квартала: 76:18:011122

Сведения о характерных точках границ:

Номер п/п	Реестровый (учетный, условный) номер	Обозначение характерных точек	Координаты		Описание закрепления на местности	Метод определения координат и средняя квадратическая погрешность положения характерной точки (M <sub>t</sub> ), м	Система координат
			X	Y			
1	2	3	4	5	6	7	8
2866	76:00-6.738(1)	2303	278450.34	1270385.96	_____	Картометрический; 5	76.1
2867	76:00-6.738(1)	2304	278449.9	1270386.06	_____	Картометрический; 5	76.1
2868	76:00-6.738(1)	2305	278449.5	1270386.26	_____	Картометрический; 5	76.1
2869	76:00-6.738(1)	2306	278449.14	1270386.52	_____	Картометрический; 5	76.1
2870	76:00-6.738(1)	2307	278448.65	1270387.02	_____	Картометрический; 5	76.1
2871	76:00-6.738(1)	2308	278448.37	1270387.42	_____	Картометрический; 5	76.1
2872	76:00-6.738(1)	2309	278448.16	1270387.86	_____	Картометрический; 5	76.1
2873	76:00-6.738(1)	2310	278447.71	1270388.92	_____	Картометрический; 5	76.1
2874	76:00-6.738(1)	2311	278446.93	1270391.09	_____	Картометрический; 5	76.1
2875	76:00-6.738(1)	2312	278446.52	1270393.16	_____	Картометрический; 5	76.1
2876	76:00-6.738(1)	2313	278445.93	1270394.82	_____	Картометрический; 5	76.1
2877	76:00-6.738(1)	2314	278445.63	1270395.52	_____	Картометрический; 5	76.1
2878	76:00-6.738(1)	2315	278445.23	1270396.16	_____	Картометрический; 5	76.1
2879	76:00-6.738(1)	2316	278444.89	1270396.58	_____	Картометрический; 5	76.1
2880	76:00-6.738(1)	2317	278444.61	1270396.82	_____	Картометрический; 5	76.1

\_\_\_\_\_

полное наименование должности

М.П.

\_\_\_\_\_

подпись

\_\_\_\_\_

инициалы, фамилия

Раздел 11

## КАДАСТРОВЫЙ ПЛАН ТЕРРИТОРИИ

Лист № 193	раздела 11	Всего листов раздела 11: 745	Всего разделов: 12	Всего листов: 801
------------	------------	------------------------------	--------------------	-------------------

« 10 » января 2022 г. № \*\*\*\*\_\*\*\*/\*\*\*\*\_\*\*\*\*\*

Номер кадастрового квартала: 76:18:011122

Сведения о характерных точках границ:

Номер п/п	Реестровый (учетный, условный) номер	Обозначение характерных точек	Координаты		Описание закрепления на местности	Метод определения координат и средняя квадратическая погрешность положения характерной точки (Mt), м	Система координат
			X	Y			
1	2	3	4	5	6	7	8
2881	76:00-6.738(1)	2318	278444.29	1270397.01	_____	Картометрический; 5	76.1
2882	76:00-6.738(1)	2319	278443.95	1270397.14	_____	Картометрический; 5	76.1
2883	76:00-6.738(1)	2320	278443.12	1270397.33	_____	Картометрический; 5	76.1
2884	76:00-6.738(1)	2321	278442.56	1270397.33	_____	Картометрический; 5	76.1
2885	76:00-6.738(1)	2322	278442.01	1270397.22	_____	Картометрический; 5	76.1
2886	76:00-6.738(1)	2323	278440.35	1270396.73	_____	Картометрический; 5	76.1
2887	76:00-6.738(1)	2324	278438.45	1270395.96	_____	Картометрический; 5	76.1
2888	76:00-6.738(1)	2325	278437.19	1270395.32	_____	Картометрический; 5	76.1
2889	76:00-6.738(1)	2326	278436.05	1270394.48	_____	Картометрический; 5	76.1
2890	76:00-6.738(1)	2327	278435.44	1270393.94	_____	Картометрический; 5	76.1
2891	76:00-6.738(1)	2328	278435.03	1270393.5	_____	Картометрический; 5	76.1
2892	76:00-6.738(1)	2329	278434.71	1270392.98	_____	Картометрический; 5	76.1
2893	76:00-6.738(1)	2330	278434.5	1270392.42	_____	Картометрический; 5	76.1
2894	76:00-6.738(1)	2331	278434.2	1270391.31	_____	Картометрический; 5	76.1
2895	76:00-6.738(1)	2332	278434.11	1270389.98	_____	Картометрический; 5	76.1

\_\_\_\_\_

полное наименование должности

М.П.

\_\_\_\_\_

подпись

\_\_\_\_\_

инициалы, фамилия

Раздел 11

## КАДАСТРОВЫЙ ПЛАН ТЕРРИТОРИИ

Лист № 194	раздела 11	Всего листов раздела 11: 745	Всего разделов: 12	Всего листов: 801
------------	------------	------------------------------	--------------------	-------------------

« 10 » января 2022 г. № \*\*\*\*\_\*\*\*/\*\*\*\*\_\*\*\*\*\*

Номер кадастрового квартала: 76:18:011122

Сведения о характерных точках границ:

Номер п/п	Реестровый (учетный, условный) номер	Обозначение характерных точек	Координаты		Описание закрепления на местности	Метод определения координат и средняя квадратическая погрешность положения характерной точки (M <sub>t</sub> ), м	Система координат
			X	Y			
1	2	3	4	5	6	7	8
2896	76:00-6.738(1)	2333	278433.95	1270388.9	_____	Картометрический; 5	76.1
2897	76:00-6.738(1)	2334	278433.61	1270387.87	_____	Картометрический; 5	76.1
2898	76:00-6.738(1)	2335	278433.42	1270387.41	_____	Картометрический; 5	76.1
2899	76:00-6.738(1)	2336	278432.94	1270386.5	_____	Картометрический; 5	76.1
2900	76:00-6.738(1)	2337	278432.31	1270385.68	_____	Картометрический; 5	76.1
2901	76:00-6.738(1)	2338	278431.66	1270385.03	_____	Картометрический; 5	76.1
2902	76:00-6.738(1)	2339	278431.1	1270384.64	_____	Картометрический; 5	76.1
2903	76:00-6.738(1)	2340	278430.5	1270384.34	_____	Картометрический; 5	76.1
2904	76:00-6.738(1)	2341	278430.15	1270384.19	_____	Картометрический; 5	76.1
2905	76:00-6.738(1)	2342	278429.36	1270383.8	_____	Картометрический; 5	76.1
2906	76:00-6.738(1)	2343	278428.62	1270383.32	_____	Картометрический; 5	76.1
2907	76:00-6.738(1)	2344	278428.2	1270383.02	_____	Картометрический; 5	76.1
2908	76:00-6.738(1)	2345	278427.73	1270382.72	_____	Картометрический; 5	76.1
2909	76:00-6.738(1)	2346	278427.22	1270382.48	_____	Картометрический; 5	76.1
2910	76:00-6.738(1)	2347	278426.58	1270382.22	_____	Картометрический; 5	76.1

\_\_\_\_\_

полное наименование должности

М.П.

\_\_\_\_\_

подпись

\_\_\_\_\_

инициалы, фамилия

Раздел 11

## КАДАСТРОВЫЙ ПЛАН ТЕРРИТОРИИ

Лист № 195	раздела 11	Всего листов раздела 11: 745	Всего разделов: 12	Всего листов: 801
------------	------------	------------------------------	--------------------	-------------------

« 10 » января 2022 г. № \*\*\*\*\_\*\*\*/\*\*\*\*\_\*\*\*\*\*

Номер кадастрового квартала: 76:18:011122

Сведения о характерных точках границ:

Номер п/п	Реестровый (учетный, условный) номер	Обозначение характерных точек	Координаты		Описание закрепления на местности	Метод определения координат и средняя квадратическая погрешность положения характерной точки (M <sub>t</sub> ), м	Система координат
			X	Y			
1	2	3	4	5	6	7	8
2911	76:00-6.738(1)	2348	278425.97	1270382.08	_____	Картометрический; 5	76.1
2912	76:00-6.738(1)	2349	278425.64	1270382.03	_____	Картометрический; 5	76.1
2913	76:00-6.738(1)	2350	278425.31	1270382.05	_____	Картометрический; 5	76.1
2914	76:00-6.738(1)	2351	278424.99	1270382.13	_____	Картометрический; 5	76.1
2915	76:00-6.738(1)	2352	278424.28	1270382.42	_____	Картометрический; 5	76.1
2916	76:00-6.738(1)	2353	278423.81	1270382.72	_____	Картометрический; 5	76.1
2917	76:00-6.738(1)	2354	278423.48	1270382.94	_____	Картометрический; 5	76.1
2918	76:00-6.738(1)	2355	278422.97	1270383.1	_____	Картометрический; 5	76.1
2919	76:00-6.738(1)	2356	278422.56	1270383.11	_____	Картометрический; 5	76.1
2920	76:00-6.738(1)	2357	278422.19	1270383.06	_____	Картометрический; 5	76.1
2921	76:00-6.738(1)	2358	278421.84	1270382.94	_____	Картометрический; 5	76.1
2922	76:00-6.738(1)	2359	278421.52	1270382.76	_____	Картометрический; 5	76.1
2923	76:00-6.738(1)	2360	278421.23	1270382.57	_____	Картометрический; 5	76.1
2924	76:00-6.738(1)	2361	278420.66	1270382.1	_____	Картометрический; 5	76.1
2925	76:00-6.738(1)	2362	278420.16	1270381.54	_____	Картометрический; 5	76.1

\_\_\_\_\_

полное наименование должности

М.П.

\_\_\_\_\_

подпись

\_\_\_\_\_

инициалы, фамилия



Раздел 11

## КАДАСТРОВЫЙ ПЛАН ТЕРРИТОРИИ

Лист № 196	раздела 11	Всего листов раздела 11: 745	Всего разделов: 12	Всего листов: 801
------------	------------	------------------------------	--------------------	-------------------

« 10 » января 2022 г. № \*\*\*\*\_\*\*\*/\*\*\*\*\_\*\*\*\*\*

Номер кадастрового квартала: 76:18:011122

Сведения о характерных точках границ:

Номер п/п	Реестровый (учетный, условный) номер	Обозначение характерных точек	Координаты		Описание закрепления на местности	Метод определения координат и средняя квадратическая погрешность положения характерной точки (Mt), м	Система координат
			X	Y			
1	2	3	4	5	6	7	8
2926	76:00-6.738(1)	2363	278419.6	1270380.69	_____	Картометрический; 5	76.1
2927	76:00-6.738(1)	2364	278419.31	1270380.03	_____	Картометрический; 5	76.1
2928	76:00-6.738(1)	2365	278419.02	1270379.18	_____	Картометрический; 5	76.1
2929	76:00-6.738(1)	2366	278418.81	1270378.26	_____	Картометрический; 5	76.1
2930	76:00-6.738(1)	2367	278418.7	1270377.91	_____	Картометрический; 5	76.1
2931	76:00-6.738(1)	2368	278418.53	1270377.58	_____	Картометрический; 5	76.1
2932	76:00-6.738(1)	2369	278418.31	1270377.28	_____	Картометрический; 5	76.1
2933	76:00-6.738(1)	2370	278418	1270376.97	_____	Картометрический; 5	76.1
2934	76:00-6.738(1)	2371	278417.58	1270376.73	_____	Картометрический; 5	76.1
2935	76:00-6.738(1)	2372	278417.23	1270376.64	_____	Картометрический; 5	76.1
2936	76:00-6.738(1)	2373	278416.73	1270376.58	_____	Картометрический; 5	76.1
2937	76:00-6.738(1)	2374	278416.23	1270376.6	_____	Картометрический; 5	76.1
2938	76:00-6.738(1)	2375	278415.52	1270376.63	_____	Картометрический; 5	76.1
2939	76:00-6.738(1)	2376	278414.97	1270376.58	_____	Картометрический; 5	76.1
2940	76:00-6.738(1)	2377	278414.39	1270376.48	_____	Картометрический; 5	76.1

\_\_\_\_\_

полное наименование должности

М.П.

\_\_\_\_\_

подпись

\_\_\_\_\_

инициалы, фамилия

Раздел 11

## КАДАСТРОВЫЙ ПЛАН ТЕРРИТОРИИ

Лист № 197	раздела 11	Всего листов раздела 11: 745	Всего разделов: 12	Всего листов: 801
------------	------------	------------------------------	--------------------	-------------------

« 10 » января 2022 г. № \*\*\*\*\_\*\*\*/\*\*\*\*\_\*\*\*\*\*

Номер кадастрового квартала: 76:18:011122

Сведения о характерных точках границ:

Номер п/п	Реестровый (учетный, условный) номер	Обозначение характерных точек	Координаты		Описание закрепления на местности	Метод определения координат и средняя квадратическая погрешность положения характерной точки (Mt), м	Система координат
			X	Y			
1	2	3	4	5	6	7	8
2941	76:00-6.738(1)	2378	278414.09	1270376.36	_____	Картометрический; 5	76.1
2942	76:00-6.738(1)	2379	278413.81	1270376.19	_____	Картометрический; 5	76.1
2943	76:00-6.738(1)	2380	278413.57	1270375.98	_____	Картометрический; 5	76.1
2944	76:00-6.738(1)	2381	278412.53	1270374.9	_____	Картометрический; 5	76.1
2945	76:00-6.738(1)	2382	278411.09	1270373	_____	Картометрический; 5	76.1
2946	76:00-6.738(1)	2383	278409.66	1270371.32	_____	Картометрический; 5	76.1
2947	76:00-6.738(1)	2384	278408.75	1270370.52	_____	Картометрический; 5	76.1
2948	76:00-6.738(1)	2385	278408.14	1270370.05	_____	Картометрический; 5	76.1
2949	76:00-6.738(1)	2386	278407.46	1270369.69	_____	Картометрический; 5	76.1
2950	76:00-6.738(1)	2387	278406.59	1270369.32	_____	Картометрический; 5	76.1
2951	76:00-6.738(1)	2388	278405.25	1270368.78	_____	Картометрический; 5	76.1
2952	76:00-6.738(1)	2389	278404.13	1270368.42	_____	Картометрический; 5	76.1
2953	76:00-6.738(1)	2390	278402.97	1270368.25	_____	Картометрический; 5	76.1
2954	76:00-6.738(1)	2391	278401.09	1270368.13	_____	Картометрический; 5	76.1
2955	76:00-6.738(1)	2392	278397.86	1270367.67	_____	Картометрический; 5	76.1

\_\_\_\_\_

полное наименование должности

М.П.

\_\_\_\_\_

подпись

\_\_\_\_\_

инициалы, фамилия

Раздел 11

## КАДАСТРОВЫЙ ПЛАН ТЕРРИТОРИИ

Лист № 198	раздела 11	Всего листов раздела 11: 745	Всего разделов: 12	Всего листов: 801
------------	------------	------------------------------	--------------------	-------------------

« 10 » января 2022 г. № \*\*\*\*\_\*\*\*/\*\*\*\*\_\*\*\*\*\*

Номер кадастрового квартала: 76:18:011122

Сведения о характерных точках границ:

Номер п/п	Реестровый (учетный, условный) номер	Обозначение характерных точек	Координаты		Описание закрепления на местности	Метод определения координат и средняя квадратическая погрешность положения характерной точки (M <sub>t</sub> ), м	Система координат
			X	Y			
1	2	3	4	5	6	7	8
2956	76:00-6.738(1)	2393	278395.45	1270367.8	_____	Картометрический; 5	76.1
2957	76:00-6.738(1)	2394	278395.03	1270367.86	_____	Картометрический; 5	76.1
2958	76:00-6.738(1)	2395	278394.63	1270368	_____	Картометрический; 5	76.1
2959	76:00-6.738(1)	2396	278394.26	1270368.2	_____	Картометрический; 5	76.1
2960	76:00-6.738(1)	2397	278393.81	1270368.54	_____	Картометрический; 5	76.1
2961	76:00-6.738(1)	2398	278393.54	1270368.87	_____	Картометрический; 5	76.1
2962	76:00-6.738(1)	2399	278393.34	1270369.24	_____	Картометрический; 5	76.1
2963	76:00-6.738(1)	2400	278393.16	1270369.72	_____	Картометрический; 5	76.1
2964	76:00-6.738(1)	2401	278393.13	1270370.25	_____	Картометрический; 5	76.1
2965	76:00-6.738(1)	2402	278393.29	1270370.77	_____	Картометрический; 5	76.1
2966	76:00-6.738(1)	2403	278393.48	1270371.16	_____	Картометрический; 5	76.1
2967	76:00-6.738(1)	2404	278393.69	1270371.67	_____	Картометрический; 5	76.1
2968	76:00-6.738(1)	2405	278393.82	1270372.22	_____	Картометрический; 5	76.1
2969	76:00-6.738(1)	2406	278393.85	1270372.78	_____	Картометрический; 5	76.1
2970	76:00-6.738(1)	2407	278393.84	1270373.3	_____	Картометрический; 5	76.1

\_\_\_\_\_

полное наименование должности

М.П.

\_\_\_\_\_

подпись

\_\_\_\_\_

инициалы, фамилия

Раздел 11

## КАДАСТРОВЫЙ ПЛАН ТЕРРИТОРИИ

Лист № 199	раздела 11	Всего листов раздела 11: 745	Всего разделов: 12	Всего листов: 801
------------	------------	------------------------------	--------------------	-------------------

« 10 » января 2022 г. № \*\*\*\*\_\*\*\*/\*\*\*\*\_\*\*\*\*\*

Номер кадастрового квартала: 76:18:011122

Сведения о характерных точках границ:

Номер п/п	Реестровый (учетный, условный) номер	Обозначение характерных точек	Координаты		Описание закрепления на местности	Метод определения координат и средняя квадратическая погрешность положения характерной точки (Mt), м	Система координат
			X	Y			
1	2	3	4	5	6	7	8
2971	76:00-6.738(1)	2408	278393.73	1270373.78	_____	Картометрический; 5	76.1
2972	76:00-6.738(1)	2409	278393.45	1270374.18	_____	Картометрический; 5	76.1
2973	76:00-6.738(1)	2410	278393.1	1270374.47	_____	Картометрический; 5	76.1
2974	76:00-6.738(1)	2411	278392.8	1270374.62	_____	Картометрический; 5	76.1
2975	76:00-6.738(1)	2412	278392.47	1270374.71	_____	Картометрический; 5	76.1
2976	76:00-6.738(1)	2413	278390.95	1270374.98	_____	Картометрический; 5	76.1
2977	76:00-6.738(1)	2414	278388.3	1270375.97	_____	Картометрический; 5	76.1
2978	76:00-6.738(1)	2415	278387.81	1270376.2	_____	Картометрический; 5	76.1
2979	76:00-6.738(1)	2416	278387.36	1270376.5	_____	Картометрический; 5	76.1
2980	76:00-6.738(1)	2417	278386.96	1270376.86	_____	Картометрический; 5	76.1
2981	76:00-6.738(1)	2418	278386.61	1270377.23	_____	Картометрический; 5	76.1
2982	76:00-6.738(1)	2419	278386.29	1270377.61	_____	Картометрический; 5	76.1
2983	76:00-6.738(1)	2420	278386.01	1270378.02	_____	Картометрический; 5	76.1
2984	76:00-6.738(1)	2421	278385.66	1270378.52	_____	Картометрический; 5	76.1
2985	76:00-6.738(1)	2422	278385.3	1270378.86	_____	Картометрический; 5	76.1

\_\_\_\_\_

полное наименование должности

М.П.

\_\_\_\_\_

подпись

\_\_\_\_\_

инициалы, фамилия

Раздел 11

## КАДАСТРОВЫЙ ПЛАН ТЕРРИТОРИИ

Лист № 200	раздела 11	Всего листов раздела 11: 745	Всего разделов: 12	Всего листов: 801
------------	------------	------------------------------	--------------------	-------------------

« 10 » января 2022 г. № \*\*\*\*\_\*\*\*/\*\*\*\*\_\*\*\*\*\*

Номер кадастрового квартала: 76:18:011122

Сведения о характерных точках границ:

Номер п/п	Реестровый (учетный, условный) номер	Обозначение характерных точек	Координаты		Описание закрепления на местности	Метод определения координат и средняя квадратическая погрешность положения характерной точки (M <sub>t</sub> ), м	Система координат
			X	Y			
1	2	3	4	5	6	7	8
2986	76:00-6.738(1)	2423	278384.96	1270379.15	_____	Картометрический; 5	76.1
2987	76:00-6.738(1)	2424	278384.74	1270379.42	_____	Картометрический; 5	76.1
2988	76:00-6.738(1)	2425	278384.65	1270379.75	_____	Картометрический; 5	76.1
2989	76:00-6.738(1)	2426	278384.71	1270380.17	_____	Картометрический; 5	76.1
2990	76:00-6.738(1)	2427	278384.96	1270380.52	_____	Картометрический; 5	76.1
2991	76:00-6.738(1)	2428	278386.12	1270380.92	_____	Картометрический; 5	76.1
2992	76:00-6.738(1)	2429	278387.32	1270381.27	_____	Картометрический; 5	76.1
2993	76:00-6.738(1)	2430	278387.67	1270381.41	_____	Картометрический; 5	76.1
2994	76:00-6.738(1)	2431	278387.99	1270381.6	_____	Картометрический; 5	76.1
2995	76:00-6.738(1)	2432	278388.28	1270381.86	_____	Картометрический; 5	76.1
2996	76:00-6.738(1)	2433	278388.51	1270382.15	_____	Картометрический; 5	76.1
2997	76:00-6.738(1)	2434	278388.69	1270382.48	_____	Картометрический; 5	76.1
2998	76:00-6.738(1)	2435	278388.96	1270383.11	_____	Картометрический; 5	76.1
2999	76:00-6.738(1)	2436	278389.16	1270383.73	_____	Картометрический; 5	76.1
3000	76:00-6.738(1)	2437	278389.22	1270384.37	_____	Картометрический; 5	76.1

\_\_\_\_\_

полное наименование должности

М.П.

\_\_\_\_\_

подпись

\_\_\_\_\_

инициалы, фамилия

Раздел 11

## КАДАСТРОВЫЙ ПЛАН ТЕРРИТОРИИ

Лист № 201	раздела 11	Всего листов раздела 11: 745	Всего разделов: 12	Всего листов: 801
------------	------------	------------------------------	--------------------	-------------------

« 10 » января 2022 г. № \*\*\*\*\_\*\*\*/\*\*\*\*\_\*\*\*\*\*

Номер кадастрового квартала: 76:18:011122

Сведения о характерных точках границ:

Номер п/п	Реестровый (учетный, условный) номер	Обозначение характерных точек	Координаты		Описание закрепления на местности	Метод определения координат и средняя квадратическая погрешность положения характерной точки (M <sub>t</sub> ), м	Система координат
			X	Y			
1	2	3	4	5	6	7	8
3001	76:00-6.738(1)	2438	278389.15	1270385.01	_____	Картометрический; 5	76.1
3002	76:00-6.738(1)	2439	278388.89	1270386.2	_____	Картометрический; 5	76.1
3003	76:00-6.738(1)	2440	278388.48	1270388.66	_____	Картометрический; 5	76.1
3004	76:00-6.738(1)	2441	278388.17	1270389.87	_____	Картометрический; 5	76.1
3005	76:00-6.738(1)	2442	278387.64	1270391.01	_____	Картометрический; 5	76.1
3006	76:00-6.738(1)	2443	278387.27	1270391.65	_____	Картометрический; 5	76.1
3007	76:00-6.738(1)	2444	278386.8	1270392.3	_____	Картометрический; 5	76.1
3008	76:00-6.738(1)	2445	278386.22	1270392.86	_____	Картометрический; 5	76.1
3009	76:00-6.738(1)	2446	278385.64	1270393.25	_____	Картометрический; 5	76.1
3010	76:00-6.738(1)	2447	278385.15	1270393.46	_____	Картометрический; 5	76.1
3011	76:00-6.738(1)	2448	278384.63	1270393.57	_____	Картометрический; 5	76.1
3012	76:00-6.738(1)	2449	278383.92	1270393.6	_____	Картометрический; 5	76.1
3013	76:00-6.738(1)	2450	278383.42	1270393.51	_____	Картометрический; 5	76.1
3014	76:00-6.738(1)	2451	278382.96	1270393.31	_____	Картометрический; 5	76.1
3015	76:00-6.738(1)	2452	278382.11	1270392.85	_____	Картометрический; 5	76.1

\_\_\_\_\_

полное наименование должности

М.П.

\_\_\_\_\_

подпись

\_\_\_\_\_

инициалы, фамилия

Раздел 11

## КАДАСТРОВЫЙ ПЛАН ТЕРРИТОРИИ

Лист № 202	раздела 11	Всего листов раздела 11: 745	Всего разделов: 12	Всего листов: 801
------------	------------	------------------------------	--------------------	-------------------

« 10 » января 2022 г. № \*\*\*\*\_\*\*\*/\*\*\*\*\_\*\*\*\*\*

Номер кадастрового квартала: 76:18:011122

Сведения о характерных точках границ:

Номер п/п	Реестровый (учетный, условный) номер	Обозначение характерных точек	Координаты		Описание закрепления на местности	Метод определения координат и средняя квадратическая погрешность положения характерной точки (Mt), м	Система координат
			X	Y			
1	2	3	4	5	6	7	8
3016	76:00-6.738(1)	2453	278381	1270392.06	_____	Картометрический; 5	76.1
3017	76:00-6.738(1)	2454	278379.83	1270391.52	_____	Картометрический; 5	76.1
3018	76:00-6.738(1)	2455	278378.86	1270391.13	_____	Картометрический; 5	76.1
3019	76:00-6.738(1)	2456	278377.85	1270390.86	_____	Картометрический; 5	76.1
3020	76:00-6.738(1)	2457	278377.22	1270390.73	_____	Картометрический; 5	76.1
3021	76:00-6.738(1)	2458	278376.34	1270390.63	_____	Картометрический; 5	76.1
3022	76:00-6.738(1)	2459	278375.47	1270390.7	_____	Картометрический; 5	76.1
3023	76:00-6.738(1)	2460	278374.39	1270390.88	_____	Картометрический; 5	76.1
3024	76:00-6.738(1)	2461	278372.97	1270391.17	_____	Картометрический; 5	76.1
3025	76:00-6.738(1)	2462	278371.8	1270391.32	_____	Картометрический; 5	76.1
3026	76:00-6.738(1)	2463	278370.63	1270391.26	_____	Картометрический; 5	76.1
3027	76:00-6.738(1)	2464	278369.47	1270391.12	_____	Картометрический; 5	76.1
3028	76:00-6.738(1)	2465	278368.65	1270390.96	_____	Картометрический; 5	76.1
3029	76:00-6.738(1)	2466	278367.85	1270390.7	_____	Картометрический; 5	76.1
3030	76:00-6.738(1)	2467	278366.88	1270390.4	_____	Картометрический; 5	76.1

\_\_\_\_\_

полное наименование должности

М.П.

\_\_\_\_\_

подпись

\_\_\_\_\_

инициалы, фамилия

Раздел 11

## КАДАСТРОВЫЙ ПЛАН ТЕРРИТОРИИ

Лист № 203	раздела 11	Всего листов раздела 11: 745	Всего разделов: 12	Всего листов: 801
------------	------------	------------------------------	--------------------	-------------------

« 10 » января 2022 г. № \*\*\*\*\_\*\*\*/\*\*\*\*\_\*\*\*\*\*

Номер кадастрового квартала: 76:18:011122

Сведения о характерных точках границ:

Номер п/п	Реестровый (учетный, условный) номер	Обозначение характерных точек	Координаты		Описание закрепления на местности	Метод определения координат и средняя квадратическая погрешность положения характерной точки (Mt), м	Система координат
			X	Y			
1	2	3	4	5	6	7	8
3031	76:00-6.738(1)	2468	278366.05	1270390.3	_____	Картометрический; 5	76.1
3032	76:00-6.738(1)	2469	278364.25	1270390.24	_____	Картометрический; 5	76.1
3033	76:00-6.738(1)	2470	278362.83	1270389.9	_____	Картометрический; 5	76.1
3034	76:00-6.738(1)	2471	278362.49	1270389.78	_____	Картометрический; 5	76.1
3035	76:00-6.738(1)	2472	278362.18	1270389.59	_____	Картометрический; 5	76.1
3036	76:00-6.738(1)	2473	278361.91	1270389.34	_____	Картометрический; 5	76.1
3037	76:00-6.738(1)	2474	278361.7	1270389.05	_____	Картометрический; 5	76.1
3038	76:00-6.738(1)	2475	278361.3	1270388.21	_____	Картометрический; 5	76.1
3039	76:00-6.738(1)	2476	278361.1	1270387.48	_____	Картометрический; 5	76.1
3040	76:00-6.738(1)	2477	278360.74	1270385.28	_____	Картометрический; 5	76.1
3041	76:00-6.738(1)	2478	278360.76	1270383.97	_____	Картометрический; 5	76.1
3042	76:00-6.738(1)	2479	278360.85	1270383.28	_____	Картометрический; 5	76.1
3043	76:00-6.738(1)	2480	278361.07	1270382.63	_____	Картометрический; 5	76.1
3044	76:00-6.738(1)	2481	278361.42	1270382.04	_____	Картометрический; 5	76.1
3045	76:00-6.738(1)	2482	278362.03	1270381.33	_____	Картометрический; 5	76.1

\_\_\_\_\_

полное наименование должности

М.П.

\_\_\_\_\_

подпись

\_\_\_\_\_

инициалы, фамилия



Раздел 11

## КАДАСТРОВЫЙ ПЛАН ТЕРРИТОРИИ

Лист № 204	раздела 11	Всего листов раздела 11: 745	Всего разделов: 12	Всего листов: 801
« 10 » января 2022 г. № ****_***/****_*****				
Номер кадастрового квартала: 76:18:011122				

Сведения о характерных точках границ:							
Номер п/п	Реестровый (учетный, условный) номер	Обозначение характерных точек	Координаты		Описание закрепления на местности	Метод определения координат и средняя квадратическая погрешность положения характерной точки (M <sub>t</sub> ), м	Система координат
			X	Y			
1	2	3	4	5	6	7	8
3046	76:00-6.738(1)	2483	278362.58	1270380.92	_____	Картометрический; 5	76.1
3047	76:00-6.738(1)	2484	278363.21	1270380.63	_____	Картометрический; 5	76.1
3048	76:00-6.738(1)	2485	278363.74	1270380.44	_____	Картометрический; 5	76.1
3049	76:00-6.738(1)	2486	278364.44	1270380.25	_____	Картометрический; 5	76.1
3050	76:00-6.738(1)	2487	278365.16	1270380.18	_____	Картометрический; 5	76.1
3051	76:00-6.738(1)	2488	278365.88	1270380.21	_____	Картометрический; 5	76.1
3052	76:00-6.738(1)	2489	278367.21	1270380.38	_____	Картометрический; 5	76.1
3053	76:00-6.738(1)	2490	278370.86	1270381.52	_____	Картометрический; 5	76.1
3054	76:00-6.738(1)	2491	278372.49	1270381.7	_____	Картометрический; 5	76.1
3055	76:00-6.738(1)	2492	278373.74	1270381.93	_____	Картометрический; 5	76.1
3056	76:00-6.738(1)	2493	278374.94	1270382.37	_____	Картометрический; 5	76.1
3057	76:00-6.738(1)	2494	278375.44	1270382.61	_____	Картометрический; 5	76.1
3058	76:00-6.738(1)	2495	278375.89	1270382.76	_____	Картометрический; 5	76.1
3059	76:00-6.738(1)	2496	278376.37	1270382.83	_____	Картометрический; 5	76.1
3060	76:00-6.738(1)	2497	278376.85	1270382.8	_____	Картометрический; 5	76.1

\_\_\_\_\_

полное наименование должности

М.П.

\_\_\_\_\_

подпись

\_\_\_\_\_

инициалы, фамилия

Раздел 11

## КАДАСТРОВЫЙ ПЛАН ТЕРРИТОРИИ

Лист № 205	раздела 11	Всего листов раздела 11: 745	Всего разделов: 12	Всего листов: 801
------------	------------	------------------------------	--------------------	-------------------

« 10 » января 2022 г. № \*\*\*\*\_\*\*\*/\*\*\*\*\_\*\*\*\*\*

Номер кадастрового квартала: 76:18:011122

Сведения о характерных точках границ:

Номер п/п	Реестровый (учетный, условный) номер	Обозначение характерных точек	Координаты		Описание закрепления на местности	Метод определения координат и средняя квадратическая погрешность положения характерной точки (M <sub>t</sub> ), м	Система координат
			X	Y			
1	2	3	4	5	6	7	8
3061	76:00-6.738(1)	2498	278377.31	1270382.68	_____	Картометрический; 5	76.1
3062	76:00-6.738(1)	2499	278377.64	1270382.55	_____	Картометрический; 5	76.1
3063	76:00-6.738(1)	2500	278378.16	1270382.29	_____	Картометрический; 5	76.1
3064	76:00-6.738(1)	2501	278378.61	1270381.94	_____	Картометрический; 5	76.1
3065	76:00-6.738(1)	2502	278378.99	1270381.51	_____	Картометрический; 5	76.1
3066	76:00-6.738(1)	2503	278379.4	1270380.86	_____	Картометрический; 5	76.1
3067	76:00-6.738(1)	2504	278379.6	1270380.32	_____	Картометрический; 5	76.1
3068	76:00-6.738(1)	2505	278379.69	1270379.75	_____	Картометрический; 5	76.1
3069	76:00-6.738(1)	2506	278379.73	1270379.17	_____	Картометрический; 5	76.1
3070	76:00-6.738(1)	2507	278379.73	1270378.63	_____	Картометрический; 5	76.1
3071	76:00-6.738(1)	2508	278379.63	1270378.1	_____	Картометрический; 5	76.1
3072	76:00-6.738(1)	2509	278379.5	1270377.71	_____	Картометрический; 5	76.1
3073	76:00-6.738(1)	2510	278379.24	1270377.33	_____	Картометрический; 5	76.1
3074	76:00-6.738(1)	2511	278378.93	1270377.08	_____	Картометрический; 5	76.1
3075	76:00-6.738(1)	2512	278378.59	1270376.92	_____	Картометрический; 5	76.1

\_\_\_\_\_

полное наименование должности

М.П.

\_\_\_\_\_

подпись

\_\_\_\_\_

инициалы, фамилия

Раздел 11

## КАДАСТРОВЫЙ ПЛАН ТЕРРИТОРИИ

Лист № 206	раздела 11	Всего листов раздела 11: 745	Всего разделов: 12	Всего листов: 801
------------	------------	------------------------------	--------------------	-------------------

« 10 » января 2022 г. № \*\*\*\*\_\*\*\*/\*\*\*\*\_\*\*\*\*\*

Номер кадастрового квартала: 76:18:011122

Сведения о характерных точках границ:

Номер п/п	Реестровый (учетный, условный) номер	Обозначение характерных точек	Координаты		Описание закрепления на местности	Метод определения координат и средняя квадратическая погрешность положения характерной точки (M <sub>t</sub> ), м	Система координат
			X	Y			
1	2	3	4	5	6	7	8
3076	76:00-6.738(1)	2513	278378.2	1270376.9	_____	Картометрический; 5	76.1
3077	76:00-6.738(1)	2514	278377.75	1270377.06	_____	Картометрический; 5	76.1
3078	76:00-6.738(1)	2515	278377.46	1270377.32	_____	Картометрический; 5	76.1
3079	76:00-6.738(1)	2516	278377.26	1270377.6	_____	Картометрический; 5	76.1
3080	76:00-6.738(1)	2517	278376.88	1270378.01	_____	Картометрический; 5	76.1
3081	76:00-6.738(1)	2518	278376.42	1270378.34	_____	Картометрический; 5	76.1
3082	76:00-6.738(1)	2519	278376.1	1270378.5	_____	Картометрический; 5	76.1
3083	76:00-6.738(1)	2520	278375.71	1270378.55	_____	Картометрический; 5	76.1
3084	76:00-6.738(1)	2521	278375.34	1270378.44	_____	Картометрический; 5	76.1
3085	76:00-6.738(1)	2522	278374.77	1270378.09	_____	Картометрический; 5	76.1
3086	76:00-6.738(1)	2523	278374.35	1270377.76	_____	Картометрический; 5	76.1
3087	76:00-6.738(1)	2524	278372.95	1270376.49	_____	Картометрический; 5	76.1
3088	76:00-6.738(1)	2525	278371.2	1270374.75	_____	Картометрический; 5	76.1
3089	76:00-6.738(1)	2526	278370.73	1270374.11	_____	Картометрический; 5	76.1
3090	76:00-6.738(1)	2527	278370.58	1270373.85	_____	Картометрический; 5	76.1

\_\_\_\_\_

полное наименование должности

М.П.

\_\_\_\_\_

подпись

\_\_\_\_\_

инициалы, фамилия

Раздел 11

## КАДАСТРОВЫЙ ПЛАН ТЕРРИТОРИИ

Лист № 207	раздела 11	Всего листов раздела 11: 745	Всего разделов: 12	Всего листов: 801
------------	------------	------------------------------	--------------------	-------------------

« 10 » января 2022 г. № \*\*\*\*\_\*\*\*/\*\*\*\*\_\*\*\*\*\*

Номер кадастрового квартала: 76:18:011122

Сведения о характерных точках границ:

Номер п/п	Реестровый (учетный, условный) номер	Обозначение характерных точек	Координаты		Описание закрепления на местности	Метод определения координат и средняя квадратическая погрешность положения характерной точки (M <sub>t</sub> ), м	Система координат
			X	Y			
1	2	3	4	5	6	7	8
3091	76:00-6.738(1)	2528	278370.48	1270373.56	_____	Картометрический; 5	76.1
3092	76:00-6.738(1)	2529	278370.44	1270373.26	_____	Картометрический; 5	76.1
3093	76:00-6.738(1)	2530	278370.46	1270372.96	_____	Картометрический; 5	76.1
3094	76:00-6.738(1)	2531	278370.64	1270372.21	_____	Картометрический; 5	76.1
3095	76:00-6.738(1)	2532	278370.91	1270371.64	_____	Картометрический; 5	76.1
3096	76:00-6.738(1)	2533	278371.58	1270370.54	_____	Картометрический; 5	76.1
3097	76:00-6.738(1)	2534	278372.21	1270368.97	_____	Картометрический; 5	76.1
3098	76:00-6.738(1)	2535	278372.65	1270367.66	_____	Картометрический; 5	76.1
3099	76:00-6.738(1)	2536	278372.93	1270366.31	_____	Картометрический; 5	76.1
3100	76:00-6.738(1)	2537	278375.39	1270349.89	_____	Картометрический; 5	76.1
3101	76:00-6.738(1)	2538	278380.22	1270320.23	_____	Картометрический; 5	76.1
3102	76:00-6.738(1)	2539	278390.19	1270249.64	_____	Картометрический; 5	76.1
3103	76:00-6.738(1)	2540	278393.06	1270230.79	_____	Картометрический; 5	76.1
3104	76:00-6.738(1)	2541	278394.06	1270219.36	_____	Картометрический; 5	76.1
3105	76:00-6.738(1)	2542	278394.34	1270211.63	_____	Картометрический; 5	76.1

\_\_\_\_\_

полное наименование должности

М.П.

\_\_\_\_\_

подпись

\_\_\_\_\_

инициалы, фамилия

Раздел 11

## КАДАСТРОВЫЙ ПЛАН ТЕРРИТОРИИ

Лист № 208	раздела 11	Всего листов раздела 11: 745	Всего разделов: 12	Всего листов: 801
------------	------------	------------------------------	--------------------	-------------------

« 10 » января 2022 г. № \*\*\*\*\_\*\*\*/\*\*\*\*\_\*\*\*\*\*

Номер кадастрового квартала: 76:18:011122

Сведения о характерных точках границ:

Номер п/п	Реестровый (учетный, условный) номер	Обозначение характерных точек	Координаты		Описание закрепления на местности	Метод определения координат и средняя квадратическая погрешность положения характерной точки (M <sub>t</sub> ), м	Система координат
			X	Y			
1	2	3	4	5	6	7	8
3106	76:00-6.738(1)	2543	278398.37	1270181.82	_____	Картометрический; 5	76.1
3107	76:00-6.738(1)	2544	278400.2	1270166.68	_____	Картометрический; 5	76.1
3108	76:00-6.738(1)	2545	278403.28	1270145.81	_____	Картометрический; 5	76.1
3109	76:00-6.738(1)	2546	278404.04	1270140.36	_____	Картометрический; 5	76.1
3110	76:00-6.738(1)	2547	278404.5	1270138.32	_____	Картометрический; 5	76.1
3111	76:00-6.738(1)	2548	278404.98	1270136.69	_____	Картометрический; 5	76.1
3112	76:00-6.738(1)	2549	278405.66	1270135.14	_____	Картометрический; 5	76.1
3113	76:00-6.738(1)	2550	278405.85	1270134.78	_____	Картометрический; 5	76.1
3114	76:00-6.738(1)	2551	278406.53	1270133.22	_____	Картометрический; 5	76.1
3115	76:00-6.738(1)	2552	278406.99	1270131.56	_____	Картометрический; 5	76.1
3116	76:00-6.738(1)	2553	278407.13	1270130.85	_____	Картометрический; 5	76.1
3117	76:00-6.738(1)	2554	278407.38	1270129.12	_____	Картометрический; 5	76.1
3118	76:00-6.738(1)	2555	278407.42	1270127.36	_____	Картометрический; 5	76.1
3119	76:00-6.738(1)	2556	278407.41	1270126.97	_____	Картометрический; 5	76.1
3120	76:00-6.738(1)	2557	278407.48	1270125.22	_____	Картометрический; 5	76.1

\_\_\_\_\_

полное наименование должности

М.П.

\_\_\_\_\_

подпись

\_\_\_\_\_

инициалы, фамилия

Раздел 11

## КАДАСТРОВЫЙ ПЛАН ТЕРРИТОРИИ

Лист № 209	раздела 11	Всего листов раздела 11: 745	Всего разделов: 12	Всего листов: 801
------------	------------	------------------------------	--------------------	-------------------

« 10 » января 2022 г. № \*\*\*\*\_\*\*\*/\*\*\*\*\_\*\*\*\*\*

Номер кадастрового квартала: 76:18:011122

Сведения о характерных точках границ:

Номер п/п	Реестровый (учетный, условный) номер	Обозначение характерных точек	Координаты		Описание закрепления на местности	Метод определения координат и средняя квадратическая погрешность положения характерной точки (Mt), м	Система координат
			X	Y			
1	2	3	4	5	6	7	8
3121	76:00-6.738(1)	2558	278407.8	1270123.5	_____	Картометрический; 5	76.1
3122	76:00-6.738(1)	2559	278411.19	1270110.69	_____	Картометрический; 5	76.1
3123	76:00-6.738(1)	2560	278415.01	1270090.67	_____	Картометрический; 5	76.1
3124	76:00-6.738(1)	2561	278425.5	1270042.63	_____	Картометрический; 5	76.1
3125	76:00-6.738(1)	2562	278429.33	1270024.94	_____	Картометрический; 5	76.1
3126	76:00-6.738(1)	2563	278434.52	1270005.23	_____	Картометрический; 5	76.1
3127	76:00-6.738(1)	2564	278438.97	1269985.31	_____	Картометрический; 5	76.1
3128	76:00-6.738(1)	2565	278440.93	1269975.24	_____	Картометрический; 5	76.1
3129	76:00-6.738(1)	2566	278442.26	1269966.77	_____	Картометрический; 5	76.1
3130	76:00-6.738(1)	2567	278445.49	1269956.65	_____	Картометрический; 5	76.1
3131	76:00-6.738(1)	2568	278451.62	1269933.87	_____	Картометрический; 5	76.1
3132	76:00-6.738(1)	2569	278461.37	1269896.14	_____	Картометрический; 5	76.1
3133	76:00-6.738(1)	2570	278466.31	1269868.29	_____	Картометрический; 5	76.1
3134	76:00-6.738(1)	2571	278469	1269857.06	_____	Картометрический; 5	76.1
3135	76:00-6.738(1)	2572	278471.51	1269850.7	_____	Картометрический; 5	76.1

\_\_\_\_\_

полное наименование должности

М.П.

\_\_\_\_\_

подпись

\_\_\_\_\_

инициалы, фамилия

Раздел 11

## КАДАСТРОВЫЙ ПЛАН ТЕРРИТОРИИ

Лист № 210	раздела 11	Всего листов раздела 11: 745	Всего разделов: 12	Всего листов: 801
« 10 » января 2022 г. № ****_***/****_*****				
Номер кадастрового квартала: 76:18:011122				

Сведения о характерных точках границ:							
Номер п/п	Реестровый (учетный, условный) номер	Обозначение характерных точек	Координаты		Описание закрепления на местности	Метод определения координат и средняя квадратическая погрешность положения характерной точки (M <sub>t</sub> ), м	Система координат
			X	Y			
1	2	3	4	5	6	7	8
3136	76:00-6.738(1)	2573	278474.02	1269845.5	_____	Картометрический; 5	76.1
3137	76:00-6.738(1)	2574	278475.49	1269843.11	_____	Картометрический; 5	76.1
3138	76:00-6.738(1)	2575	278476.37	1269841.87	_____	Картометрический; 5	76.1
3139	76:00-6.738(1)	2576	278477.4	1269840.74	_____	Картометрический; 5	76.1
3140	76:00-6.738(1)	2577	278478.74	1269839.44	_____	Картометрический; 5	76.1
3141	76:00-6.738(1)	2578	278480.26	1269837.7	_____	Картометрический; 5	76.1
3142	76:00-6.738(1)	2579	278481.37	1269836.2	_____	Картометрический; 5	76.1
3143	76:00-6.738(1)	2580	278482.21	1269834.53	_____	Картометрический; 5	76.1
3144	76:00-6.738(1)	2581	278483.77	1269830.64	_____	Картометрический; 5	76.1
3145	76:00-6.738(1)	2582	278486.07	1269824.28	_____	Картометрический; 5	76.1
3146	76:00-6.738(1)	2583	278492.41	1269809.03	_____	Картометрический; 5	76.1
3147	76:00-6.738(1)	2584	278493.34	1269804.38	_____	Картометрический; 5	76.1
3148	76:00-6.738(1)	2585	278493.65	1269803.2	_____	Картометрический; 5	76.1
3149	76:00-6.738(1)	2586	278494.11	1269802.08	_____	Картометрический; 5	76.1
3150	76:00-6.738(1)	2587	278494.78	1269800.74	_____	Картометрический; 5	76.1

\_\_\_\_\_

полное наименование должности

М.П.

\_\_\_\_\_

подпись

\_\_\_\_\_

инициалы, фамилия

Раздел 11

## КАДАСТРОВЫЙ ПЛАН ТЕРРИТОРИИ

Лист № 211	раздела 11	Всего листов раздела 11: 745	Всего разделов: 12	Всего листов: 801
------------	------------	------------------------------	--------------------	-------------------

« 10 » января 2022 г. № \*\*\*\*\_\*\*\*/\*\*\*\*\_\*\*\*\*\*

Номер кадастрового квартала: 76:18:011122

Сведения о характерных точках границ:

Номер п/п	Реестровый (учетный, условный) номер	Обозначение характерных точек	Координаты		Описание закрепления на местности	Метод определения координат и средняя квадратическая погрешность положения характерной точки (M <sub>t</sub> ), м	Система координат
			X	Y			
1	2	3	4	5	6	7	8
3151	76:00-6.738(1)	2588	278496.35	1269798.56	_____	Картометрический; 5	76.1
3152	76:00-6.738(1)	2589	278497.82	1269796.61	_____	Картометрический; 5	76.1
3153	76:00-6.738(1)	2590	278498.3	1269795.88	_____	Картометрический; 5	76.1
3154	76:00-6.738(1)	2591	278498.67	1269795.1	_____	Картометрический; 5	76.1
3155	76:00-6.738(1)	2592	278499	1269794.09	_____	Картометрический; 5	76.1
3156	76:00-6.738(1)	2593	278499.09	1269793.23	_____	Картометрический; 5	76.1
3157	76:00-6.738(1)	2594	278499.1	1269791.7	_____	Картометрический; 5	76.1
3158	76:00-6.738(1)	2595	278499.23	1269790.53	_____	Картометрический; 5	76.1
3159	76:00-6.738(1)	2596	278499.58	1269789.41	_____	Картометрический; 5	76.1
3160	76:00-6.738(1)	2597	278500.24	1269788.12	_____	Картометрический; 5	76.1
3161	76:00-6.738(1)	2598	278500.94	1269787.17	_____	Картометрический; 5	76.1
3162	76:00-6.738(1)	2599	278501.31	1269786.75	_____	Картометрический; 5	76.1
3163	76:00-6.738(1)	2600	278502.17	1269785.62	_____	Картометрический; 5	76.1
3164	76:00-6.738(1)	2601	278502.87	1269784.38	_____	Картометрический; 5	76.1
3165	76:00-6.738(1)	2602	278503.25	1269783.56	_____	Картометрический; 5	76.1

\_\_\_\_\_

полное наименование должности

М.П.

\_\_\_\_\_

подпись

\_\_\_\_\_

инициалы, фамилия



Раздел 11

## КАДАСТРОВЫЙ ПЛАН ТЕРРИТОРИИ

Лист № 212	раздела 11	Всего листов раздела 11: 745	Всего разделов: 12	Всего листов: 801
------------	------------	------------------------------	--------------------	-------------------

« 10 » января 2022 г. № \*\*\*\*\_\*\*\*/\*\*\*\*\_\*\*\*\*\*

Номер кадастрового квартала: 76:18:011122

Сведения о характерных точках границ:

Номер п/п	Реестровый (учетный, условный) номер	Обозначение характерных точек	Координаты		Описание закрепления на местности	Метод определения координат и средняя квадратическая погрешность положения характерной точки (Mt), м	Система координат
			X	Y			
1	2	3	4	5	6	7	8
3166	76:00-6.738(1)	2603	278503.51	1269782.88	_____	Картометрический; 5	76.1
3167	76:00-6.738(1)	2604	278503.66	1269782.16	_____	Картометрический; 5	76.1
3168	76:00-6.738(1)	2605	278503.69	1269781.43	_____	Картометрический; 5	76.1
3169	76:00-6.738(1)	2606	278503.6	1269780.46	_____	Картометрический; 5	76.1
3170	76:00-6.738(1)	2607	278503.4	1269779.76	_____	Картометрический; 5	76.1
3171	76:00-6.738(1)	2608	278503.07	1269779.11	_____	Картометрический; 5	76.1
3172	76:00-6.738(1)	2609	278502.69	1269778.5	_____	Картометрический; 5	76.1
3173	76:00-6.738(1)	2610	278502.35	1269778.02	_____	Картометрический; 5	76.1
3174	76:00-6.738(1)	2611	278501.93	1269777.61	_____	Картометрический; 5	76.1
3175	76:00-6.738(1)	2612	278501.46	1269777.26	_____	Картометрический; 5	76.1
3176	76:00-6.738(1)	2613	278500.53	1269776.69	_____	Картометрический; 5	76.1
3177	76:00-6.738(1)	2614	278498.94	1269775.26	_____	Картометрический; 5	76.1
3178	76:00-6.738(1)	2615	278498.12	1269774.53	_____	Картометрический; 5	76.1
3179	76:00-6.738(1)	2616	278497.81	1269774.18	_____	Картометрический; 5	76.1
3180	76:00-6.738(1)	2617	278497.57	1269773.78	_____	Картометрический; 5	76.1

\_\_\_\_\_

полное наименование должности

М.П.

\_\_\_\_\_

подпись

\_\_\_\_\_

инициалы, фамилия

Раздел 11

## КАДАСТРОВЫЙ ПЛАН ТЕРРИТОРИИ

Лист № 213	раздела 11	Всего листов раздела 11: 745	Всего разделов: 12	Всего листов: 801
------------	------------	------------------------------	--------------------	-------------------

« 10 » января 2022 г. № \*\*\*\*\_\*\*\*/\*\*\*\*\_\*\*\*\*\*

Номер кадастрового квартала: 76:18:011122

Сведения о характерных точках границ:

Номер п/п	Реестровый (учетный, условный) номер	Обозначение характерных точек	Координаты		Описание закрепления на местности	Метод определения координат и средняя квадратическая погрешность положения характерной точки (Mt), м	Система координат
			X	Y			
1	2	3	4	5	6	7	8
3181	76:00-6.738(1)	2618	278497.37	1269773.25	_____	Картометрический; 5	76.1
3182	76:00-6.738(1)	2619	278497.29	1269772.8	_____	Картометрический; 5	76.1
3183	76:00-6.738(1)	2620	278497.16	1269771.38	_____	Картометрический; 5	76.1
3184	76:00-6.738(1)	2621	278496.74	1269769.52	_____	Картометрический; 5	76.1
3185	76:00-6.738(1)	2622	278496.51	1269768.75	_____	Картометрический; 5	76.1
3186	76:00-6.738(1)	2623	278496.2	1269767.27	_____	Картометрический; 5	76.1
3187	76:00-6.738(1)	2624	278496.11	1269765.77	_____	Картометрический; 5	76.1
3188	76:00-6.738(1)	2625	278496.12	1269765.43	_____	Картометрический; 5	76.1
3189	76:00-6.738(1)	2626	278496.29	1269763.93	_____	Картометрический; 5	76.1
3190	76:00-6.738(1)	2627	278496.7	1269762.48	_____	Картометрический; 5	76.1
3191	76:00-6.738(1)	2628	278496.97	1269761.77	_____	Картометрический; 5	76.1
3192	76:00-6.738(1)	2629	278497.53	1269760	_____	Картометрический; 5	76.1
3193	76:00-6.738(1)	2630	278497.9	1269758.18	_____	Картометрический; 5	76.1
3194	76:00-6.738(1)	2631	278498.1	1269756.8	_____	Картометрический; 5	76.1
3195	76:00-6.738(1)	2632	278498.39	1269755.48	_____	Картометрический; 5	76.1

\_\_\_\_\_

полное наименование должности

М.П.

\_\_\_\_\_

подпись

\_\_\_\_\_

инициалы, фамилия

Раздел 11

## КАДАСТРОВЫЙ ПЛАН ТЕРРИТОРИИ

Лист № 214	раздела 11	Всего листов раздела 11: 745	Всего разделов: 12	Всего листов: 801
------------	------------	------------------------------	--------------------	-------------------

« 10 » января 2022 г. № \*\*\*\*\_\*\*\*/\*\*\*\*\_\*\*\*\*\*

Номер кадастрового квартала: 76:18:011122

Сведения о характерных точках границ:

Номер п/п	Реестровый (учетный, условный) номер	Обозначение характерных точек	Координаты		Описание закрепления на местности	Метод определения координат и средняя квадратическая погрешность положения характерной точки (M <sub>t</sub> ), м	Система координат
			X	Y			
1	2	3	4	5	6	7	8
3196	76:00-6.738(1)	2633	278498.88	1269754.22	_____	Картометрический; 5	76.1
3197	76:00-6.738(1)	2634	278499.55	1269753.06	_____	Картометрический; 5	76.1
3198	76:00-6.738(1)	2635	278500.4	1269751.8	_____	Картометрический; 5	76.1
3199	76:00-6.738(1)	2636	278500.81	1269751.29	_____	Картометрический; 5	76.1
3200	76:00-6.738(1)	2637	278501.3	1269750.86	_____	Картометрический; 5	76.1
3201	76:00-6.738(1)	2638	278501.85	1269750.52	_____	Картометрический; 5	76.1
3202	76:00-6.738(1)	2639	278502.51	1269750.12	_____	Картометрический; 5	76.1
3203	76:00-6.738(1)	2640	278502.86	1269749.87	_____	Картометрический; 5	76.1
3204	76:00-6.738(1)	2641	278503.18	1269749.58	_____	Картометрический; 5	76.1
3205	76:00-6.738(1)	2642	278503.56	1269749.2	_____	Картометрический; 5	76.1
3206	76:00-6.738(1)	2643	278504.05	1269748.5	_____	Картометрический; 5	76.1
3207	76:00-6.738(1)	2644	278504.3	1269747.92	_____	Картометрический; 5	76.1
3208	76:00-6.738(1)	2645	278504.43	1269747.3	_____	Картометрический; 5	76.1
3209	76:00-6.738(1)	2646	278504.6	1269745.79	_____	Картометрический; 5	76.1
3210	76:00-6.738(1)	2647	278504.5	1269741.45	_____	Картометрический; 5	76.1

\_\_\_\_\_

полное наименование должности

М.П.

\_\_\_\_\_

подпись

\_\_\_\_\_

инициалы, фамилия

Раздел 11

## КАДАСТРОВЫЙ ПЛАН ТЕРРИТОРИИ

Лист № 215	раздела 11	Всего листов раздела 11: 745	Всего разделов: 12	Всего листов: 801
------------	------------	------------------------------	--------------------	-------------------

« 10 » января 2022 г. № \*\*\*\*\_\*\*\*/\*\*\*\*\_\*\*\*\*\*

Номер кадастрового квартала: 76:18:011122

Сведения о характерных точках границ:

Номер п/п	Реестровый (учетный, условный) номер	Обозначение характерных точек	Координаты		Описание закрепления на местности	Метод определения координат и средняя квадратическая погрешность положения характерной точки (Mt), м	Система координат
			X	Y			
1	2	3	4	5	6	7	8
3211	76:00-6.738(1)	2648	278504.52	1269741.05	_____	Картометрический; 5	76.1
3212	76:00-6.738(1)	2649	278504.61	1269740.66	_____	Картометрический; 5	76.1
3213	76:00-6.738(1)	2650	278504.76	1269740.29	_____	Картометрический; 5	76.1
3214	76:00-6.738(1)	2651	278504.97	1269739.95	_____	Картометрический; 5	76.1
3215	76:00-6.738(1)	2652	278505.43	1269739.39	_____	Картометрический; 5	76.1
3216	76:00-6.738(1)	2653	278505.85	1269739.06	_____	Картометрический; 5	76.1
3217	76:00-6.738(1)	2654	278506.33	1269738.8	_____	Картометрический; 5	76.1
3218	76:00-6.738(1)	2655	278506.98	1269738.52	_____	Картометрический; 5	76.1
3219	76:00-6.738(1)	2656	278507.52	1269738.24	_____	Картометрический; 5	76.1
3220	76:00-6.738(1)	2657	278508	1269737.87	_____	Картометрический; 5	76.1
3221	76:00-6.738(1)	2658	278508.42	1269737.43	_____	Картометрический; 5	76.1
3222	76:00-6.738(1)	2659	278508.76	1269736.92	_____	Картометрический; 5	76.1
3223	76:00-6.738(1)	2660	278509.61	1269735.43	_____	Картометрический; 5	76.1
3224	76:00-6.738(1)	2661	278510.75	1269733.51	_____	Картометрический; 5	76.1
3225	76:00-6.738(1)	2662	278511.57	1269731.9	_____	Картометрический; 5	76.1

\_\_\_\_\_

полное наименование должности

М.П.

\_\_\_\_\_

подпись

\_\_\_\_\_

инициалы, фамилия

Раздел 11

## КАДАСТРОВЫЙ ПЛАН ТЕРРИТОРИИ

Лист № 216	раздела 11	Всего листов раздела 11: 745	Всего разделов: 12	Всего листов: 801
------------	------------	------------------------------	--------------------	-------------------

« 10 » января 2022 г. № \*\*\*\*\_\*\*\*/\*\*\*\*\_\*\*\*\*\*

Номер кадастрового квартала: 76:18:011122

Сведения о характерных точках границ:

Номер п/п	Реестровый (учетный, условный) номер	Обозначение характерных точек	Координаты		Описание закрепления на местности	Метод определения координат и средняя квадратическая погрешность положения характерной точки (Mt), м	Система координат
			X	Y			
1	2	3	4	5	6	7	8
3226	76:00-6.738(1)	2663	278512.19	1269730.19	_____	Картометрический; 5	76.1
3227	76:00-6.738(1)	2664	278513.34	1269726.27	_____	Картометрический; 5	76.1
3228	76:00-6.738(1)	2665	278515.1	1269721.4	_____	Картометрический; 5	76.1
3229	76:00-6.738(1)	2666	278516.86	1269717.02	_____	Картометрический; 5	76.1
3230	76:00-6.738(1)	2667	278519.52	1269712.83	_____	Картометрический; 5	76.1
3231	76:00-6.738(1)	2668	278521.88	1269707.46	_____	Картометрический; 5	76.1
3232	76:00-6.738(1)	2669	278524.24	1269702.87	_____	Картометрический; 5	76.1
3233	76:00-6.738(1)	2670	278525.65	1269698.84	_____	Картометрический; 5	76.1
3234	76:00-6.738(1)	2671	278526.53	1269695.78	_____	Картометрический; 5	76.1
3235	76:00-6.738(1)	2672	278527.37	1269693.44	_____	Картометрический; 5	76.1
3236	76:00-6.738(1)	2673	278528.5	1269691.22	_____	Картометрический; 5	76.1
3237	76:00-6.738(1)	2674	278530.07	1269688.59	_____	Картометрический; 5	76.1
3238	76:00-6.738(1)	2675	278532.64	1269684.22	_____	Картометрический; 5	76.1
3239	76:00-6.738(1)	2676	278533.87	1269681.85	_____	Картометрический; 5	76.1
3240	76:00-6.738(1)	2677	278534.84	1269679.36	_____	Картометрический; 5	76.1

\_\_\_\_\_

полное наименование должности

М.П.

\_\_\_\_\_

подпись

\_\_\_\_\_

инициалы, фамилия

Раздел 11

## КАДАСТРОВЫЙ ПЛАН ТЕРРИТОРИИ

Лист № 217	раздела 11	Всего листов раздела 11: 745	Всего разделов: 12	Всего листов: 801
------------	------------	------------------------------	--------------------	-------------------

« 10 » января 2022 г. № \*\*\*\*\_\*\*\*/\*\*\*\*\_\*\*\*\*\*

Номер кадастрового квартала: 76:18:011122

Сведения о характерных точках границ:

Номер п/п	Реестровый (учетный, условный) номер	Обозначение характерных точек	Координаты		Описание закрепления на местности	Метод определения координат и средняя квадратическая погрешность положения характерной точки (Mt), м	Система координат
			X	Y			
1	2	3	4	5	6	7	8
3241	76:00-6.738(1)	2678	278535.86	1269676.24	_____	Картометрический; 5	76.1
3242	76:00-6.738(1)	2679	278536.23	1269674.16	_____	Картометрический; 5	76.1
3243	76:00-6.738(1)	2680	278536.65	1269672.5	_____	Картометрический; 5	76.1
3244	76:00-6.738(1)	2681	278537.27	1269670.9	_____	Картометрический; 5	76.1
3245	76:00-6.738(1)	2682	278537.89	1269669.6	_____	Картометрический; 5	76.1
3246	76:00-6.738(1)	2683	278538.73	1269668.18	_____	Картометрический; 5	76.1
3247	76:00-6.738(1)	2684	278539.84	1269666.96	_____	Картометрический; 5	76.1
3248	76:00-6.738(1)	2685	278541.37	1269665.58	_____	Картометрический; 5	76.1
3249	76:00-6.738(1)	2686	278542.83	1269663.88	_____	Картометрический; 5	76.1
3250	76:00-6.738(1)	2687	278543.92	1269662.42	_____	Картометрический; 5	76.1
3251	76:00-6.738(1)	2688	278544.78	1269660.82	_____	Картометрический; 5	76.1
3252	76:00-6.738(1)	2689	278546.68	1269656.62	_____	Картометрический; 5	76.1
3253	76:00-6.738(1)	2690	278548.33	1269650.05	_____	Картометрический; 5	76.1
3254	76:00-6.738(1)	2691	278549.29	1269643.49	_____	Картометрический; 5	76.1
3255	76:00-6.738(1)	2692	278550.53	1269637.75	_____	Картометрический; 5	76.1

\_\_\_\_\_

полное наименование должности

М.П.

\_\_\_\_\_

подпись

\_\_\_\_\_

инициалы, фамилия

Раздел 11

## КАДАСТРОВЫЙ ПЛАН ТЕРРИТОРИИ

Лист № 218	раздела 11	Всего листов раздела 11: 745	Всего разделов: 12	Всего листов: 801
------------	------------	------------------------------	--------------------	-------------------

« 10 » января 2022 г. № \*\*\*\*\_\*\*\*/\*\*\*\*\_\*\*\*\*\*

Номер кадастрового квартала: 76:18:011122

Сведения о характерных точках границ:

Номер п/п	Реестровый (учетный, условный) номер	Обозначение характерных точек	Координаты		Описание закрепления на местности	Метод определения координат и средняя квадратическая погрешность положения характерной точки (M <sub>t</sub> ), м	Система координат
			X	Y			
1	2	3	4	5	6	7	8
3256	76:00-6.738(1)	2693	278551.11	1269635.9	_____	Картометрический; 5	76.1
3257	76:00-6.738(1)	2694	278552.03	1269634.2	_____	Картометрический; 5	76.1
3258	76:00-6.738(1)	2695	278553.36	1269632.19	_____	Картометрический; 5	76.1
3259	76:00-6.738(1)	2696	278554.77	1269630.71	_____	Картометрический; 5	76.1
3260	76:00-6.738(1)	2697	278555.83	1269629.44	_____	Картометрический; 5	76.1
3261	76:00-6.738(1)	2698	278556.72	1269628.03	_____	Картометрический; 5	76.1
3262	76:00-6.738(1)	2699	278557.06	1269627.42	_____	Картометрический; 5	76.1
3263	76:00-6.738(1)	2700	278557.81	1269625.66	_____	Картометрический; 5	76.1
3264	76:00-6.738(1)	2701	278558.22	1269623.79	_____	Картометрический; 5	76.1
3265	76:00-6.738(1)	2702	278558.56	1269621.04	_____	Картометрический; 5	76.1
3266	76:00-6.738(1)	2703	278558.54	1269617.66	_____	Картометрический; 5	76.1
3267	76:00-6.738(1)	2704	278558.59	1269616.68	_____	Картометрический; 5	76.1
3268	76:00-6.738(1)	2705	278558.67	1269616.16	_____	Картометрический; 5	76.1
3269	76:00-6.738(1)	2706	278558.83	1269615.67	_____	Картометрический; 5	76.1
3270	76:00-6.738(1)	2707	278559.09	1269615.21	_____	Картометрический; 5	76.1

\_\_\_\_\_

полное наименование должности

М.П.

\_\_\_\_\_

подпись

\_\_\_\_\_

инициалы, фамилия

Раздел 11

## КАДАСТРОВЫЙ ПЛАН ТЕРРИТОРИИ

Лист № 219	раздела 11	Всего листов раздела 11: 745	Всего разделов: 12	Всего листов: 801
------------	------------	------------------------------	--------------------	-------------------

« 10 » января 2022 г. № \*\*\*\*\_\*\*\*/\*\*\*\*\_\*\*\*\*\*

Номер кадастрового квартала: 76:18:011122

Сведения о характерных точках границ:

Номер п/п	Реестровый (учетный, условный) номер	Обозначение характерных точек	Координаты		Описание закрепления на местности	Метод определения координат и средняя квадратическая погрешность положения характерной точки (Mt), м	Система координат
			X	Y			
1	2	3	4	5	6	7	8
3271	76:00-6.738(1)	2708	278559.92	1269613.98	_____	Картометрический; 5	76.1
3272	76:00-6.738(1)	2709	278561.09	1269611.19	_____	Картометрический; 5	76.1
3273	76:00-6.738(1)	2710	278562.46	1269606.12	_____	Картометрический; 5	76.1
3274	76:00-6.738(1)	2711	278567.37	1269594.54	_____	Картометрический; 5	76.1
3275	76:00-6.738(1)	2712	278567.52	1269594.09	_____	Картометрический; 5	76.1
3276	76:00-6.738(1)	2713	278567.6	1269593.63	_____	Картометрический; 5	76.1
3277	76:00-6.738(1)	2714	278567.61	1269593.16	_____	Картометрический; 5	76.1
3278	76:00-6.738(1)	2715	278567.55	1269592.28	_____	Картометрический; 5	76.1
3279	76:00-6.738(1)	2716	278567.7	1269590.59	_____	Картометрический; 5	76.1
3280	76:00-6.738(1)	2717	278567.92	1269589.22	_____	Картометрический; 5	76.1
3281	76:00-6.738(1)	2718	278568.3	1269587.89	_____	Картометрический; 5	76.1
3282	76:00-6.738(1)	2719	278568.55	1269587.19	_____	Картометрический; 5	76.1
3283	76:00-6.738(1)	2720	278569.02	1269585.6	_____	Картометрический; 5	76.1
3284	76:00-6.738(1)	2721	278569.32	1269583.96	_____	Картометрический; 5	76.1
3285	76:00-6.738(1)	2722	278569.37	1269583.6	_____	Картометрический; 5	76.1

\_\_\_\_\_

полное наименование должности

М.П.

\_\_\_\_\_

подпись

\_\_\_\_\_

инициалы, фамилия



Раздел 11

## КАДАСТРОВЫЙ ПЛАН ТЕРРИТОРИИ

Лист № 220	раздела 11	Всего листов раздела 11: 745	Всего разделов: 12	Всего листов: 801
------------	------------	------------------------------	--------------------	-------------------

« 10 » января 2022 г. № \*\*\*\*\_\*\*\*/\*\*\*\*\_\*\*\*\*\*

Номер кадастрового квартала: 76:18:011122

Сведения о характерных точках границ:

Номер п/п	Реестровый (учетный, условный) номер	Обозначение характерных точек	Координаты		Описание закрепления на местности	Метод определения координат и средняя квадратическая погрешность положения характерной точки (M <sub>t</sub> ), м	Система координат
			X	Y			
1	2	3	4	5	6	7	8
3286	76:00-6.738(1)	2723	278569.43	1269582.51	_____	Картометрический; 5	76.1
3287	76:00-6.738(1)	2724	278569.33	1269581.42	_____	Картометрический; 5	76.1
3288	76:00-6.738(1)	2725	278569.07	1269580.36	_____	Картометрический; 5	76.1
3289	76:00-6.738(1)	2726	278568.59	1269578.85	_____	Картометрический; 5	76.1
3290	76:00-6.738(1)	2727	278568.11	1269577.6	_____	Картометрический; 5	76.1
3291	76:00-6.738(1)	2728	278567.5	1269576.42	_____	Картометрический; 5	76.1
3292	76:00-6.738(1)	2729	278566.68	1269575	_____	Картометрический; 5	76.1
3293	76:00-6.738(1)	2730	278565.8	1269573.48	_____	Картометрический; 5	76.1
3294	76:00-6.738(1)	2731	278565.18	1269572.19	_____	Картометрический; 5	76.1
3295	76:00-6.738(1)	2732	278564.77	1269570.82	_____	Картометрический; 5	76.1
3296	76:00-6.738(1)	2733	278564.37	1269568.95	_____	Картометрический; 5	76.1
3297	76:00-6.738(1)	2734	278563.16	1269565.28	_____	Картометрический; 5	76.1
3298	76:00-6.738(1)	2735	278561.25	1269560.42	_____	Картометрический; 5	76.1
3299	76:00-6.738(1)	2736	278558.6	1269554.52	_____	Картометрический; 5	76.1
3300	76:00-6.738(1)	2737	278557.94	1269553.59	_____	Картометрический; 5	76.1

\_\_\_\_\_

полное наименование должности

М.П.

\_\_\_\_\_

подпись

\_\_\_\_\_

инициалы, фамилия

Раздел 11

## КАДАСТРОВЫЙ ПЛАН ТЕРРИТОРИИ

Лист № 221	раздела 11	Всего листов раздела 11: 745	Всего разделов: 12	Всего листов: 801
------------	------------	------------------------------	--------------------	-------------------

« 10 » января 2022 г. № \*\*\*\*\_\*\*\*/\*\*\*\*\_\*\*\*\*\*

Номер кадастрового квартала: 76:18:011122

Сведения о характерных точках границ:

Номер п/п	Реестровый (учетный, условный) номер	Обозначение характерных точек	Координаты		Описание закрепления на местности	Метод определения координат и средняя квадратическая погрешность положения характерной точки (Mt), м	Система координат
			X	Y			
1	2	3	4	5	6	7	8
3301	76:00-6.738(1)	2738	278557.55	1269553.14	_____	Картометрический; 5	76.1
3302	76:00-6.738(1)	2739	278557.07	1269552.76	_____	Картометрический; 5	76.1
3303	76:00-6.738(1)	2740	278556.54	1269552.49	_____	Картометрический; 5	76.1
3304	76:00-6.738(1)	2741	278555.04	1269551.89	_____	Картометрический; 5	76.1
3305	76:00-6.738(1)	2742	278554.27	1269551.48	_____	Картометрический; 5	76.1
3306	76:00-6.738(1)	2743	278553.59	1269550.94	_____	Картометрический; 5	76.1
3307	76:00-6.738(1)	2744	278553.09	1269550.36	_____	Картометрический; 5	76.1
3308	76:00-6.738(1)	2745	278552.8	1269549.86	_____	Картометрический; 5	76.1
3309	76:00-6.738(1)	2746	278552.62	1269549.32	_____	Картометрический; 5	76.1
3310	76:00-6.738(1)	2747	278552.38	1269548.36	_____	Картометрический; 5	76.1
3311	76:00-6.738(1)	2748	278552.28	1269547.66	_____	Картометрический; 5	76.1
3312	76:00-6.738(1)	2749	278552.31	1269546.96	_____	Картометрический; 5	76.1
3313	76:00-6.738(1)	2750	278552.47	1269546.27	_____	Картометрический; 5	76.1
3314	76:00-6.738(1)	2751	278552.9	1269545.01	_____	Картометрический; 5	76.1
3315	76:00-6.738(1)	2752	278553.11	1269543.92	_____	Картометрический; 5	76.1

\_\_\_\_\_

полное наименование должности

М.П.

\_\_\_\_\_

подпись

\_\_\_\_\_

инициалы, фамилия

Раздел 11

## КАДАСТРОВЫЙ ПЛАН ТЕРРИТОРИИ

Лист № 222	раздела 11	Всего листов раздела 11: 745	Всего разделов: 12	Всего листов: 801
------------	------------	------------------------------	--------------------	-------------------

« 10 » января 2022 г. № \*\*\*\*\_\*\*\*/\*\*\*\*\_\*\*\*\*\*

Номер кадастрового квартала: 76:18:011122

Сведения о характерных точках границ:

Номер п/п	Реестровый (учетный, условный) номер	Обозначение характерных точек	Координаты		Описание закрепления на местности	Метод определения координат и средняя квадратическая погрешность положения характерной точки (M <sub>t</sub> ), м	Система координат
			X	Y			
1	2	3	4	5	6	7	8
3316	76:00-6.738(1)	2753	278553.19	1269543.32	_____	Картометрический; 5	76.1
3317	76:00-6.738(1)	2754	278553.17	1269542.72	_____	Картометрический; 5	76.1
3318	76:00-6.738(1)	2755	278553.07	1269542.14	_____	Картометрический; 5	76.1
3319	76:00-6.738(1)	2756	278552.7	1269540.97	_____	Картометрический; 5	76.1
3320	76:00-6.738(1)	2757	278552.23	1269540.15	_____	Картометрический; 5	76.1
3321	76:00-6.738(1)	2758	278551.91	1269539.68	_____	Картометрический; 5	76.1
3322	76:00-6.738(1)	2759	278551.25	1269538.62	_____	Картометрический; 5	76.1
3323	76:00-6.738(1)	2760	278550.73	1269537.49	_____	Картометрический; 5	76.1
3324	76:00-6.738(1)	2761	278549.18	1269533.5	_____	Картометрический; 5	76.1
3325	76:00-6.738(1)	2762	278548.36	1269528.64	_____	Картометрический; 5	76.1
3326	76:00-6.738(1)	2763	278546.84	1269521.59	_____	Картометрический; 5	76.1
3327	76:00-6.738(1)	2764	278545.23	1269516.73	_____	Картометрический; 5	76.1
3328	76:00-6.738(1)	2765	278543.78	1269511.6	_____	Картометрический; 5	76.1
3329	76:00-6.738(1)	2766	278543.47	1269510.7	_____	Картометрический; 5	76.1
3330	76:00-6.738(1)	2767	278543.07	1269509.83	_____	Картометрический; 5	76.1

\_\_\_\_\_

полное наименование должности

М.П.

\_\_\_\_\_

подпись

\_\_\_\_\_

инициалы, фамилия

Раздел 11

## КАДАСТРОВЫЙ ПЛАН ТЕРРИТОРИИ

Лист № 223	раздела 11	Всего листов раздела 11: 745	Всего разделов: 12	Всего листов: 801
------------	------------	------------------------------	--------------------	-------------------

« 10 » января 2022 г. № \*\*\*\*\_\*\*\*/\*\*\*\*\_\*\*\*\*\*

Номер кадастрового квартала: 76:18:011122

Сведения о характерных точках границ:

Номер п/п	Реестровый (учетный, условный) номер	Обозначение характерных точек	Координаты		Описание закрепления на местности	Метод определения координат и средняя квадратическая погрешность положения характерной точки (M <sub>t</sub> ), м	Система координат
			X	Y			
1	2	3	4	5	6	7	8
3331	76:00-6.738(1)	2768	278542.6	1269508.76	_____	Картометрический; 5	76.1
3332	76:00-6.738(1)	2769	278542.39	1269507.84	_____	Картометрический; 5	76.1
3333	76:00-6.738(1)	2770	278541.9	1269504.22	_____	Картометрический; 5	76.1
3334	76:00-6.738(1)	2771	278541.7	1269502.32	_____	Картометрический; 5	76.1
3335	76:00-6.738(1)	2772	278541.51	1269501.27	_____	Картометрический; 5	76.1
3336	76:00-6.738(1)	2773	278541.14	1269500.26	_____	Картометрический; 5	76.1
3337	76:00-6.738(1)	2774	278540.59	1269499.06	_____	Картометрический; 5	76.1
3338	76:00-6.738(1)	2775	278539.66	1269497.76	_____	Картометрический; 5	76.1
3339	76:00-6.738(1)	2776	278538.84	1269496.74	_____	Картометрический; 5	76.1
3340	76:00-6.738(1)	2777	278537.92	1269495.81	_____	Картометрический; 5	76.1
3341	76:00-6.738(1)	2778	278537.14	1269495.11	_____	Картометрический; 5	76.1
3342	76:00-6.738(1)	2779	278535.78	1269493.75	_____	Картометрический; 5	76.1
3343	76:00-6.738(1)	2780	278534.58	1269492.26	_____	Картометрический; 5	76.1
3344	76:00-6.738(1)	2781	278534.25	1269491.81	_____	Картометрический; 5	76.1
3345	76:00-6.738(1)	2782	278533.47	1269490.88	_____	Картометрический; 5	76.1

\_\_\_\_\_

полное наименование должности

М.П.

\_\_\_\_\_

подпись

\_\_\_\_\_

инициалы, фамилия

Раздел 11

## КАДАСТРОВЫЙ ПЛАН ТЕРРИТОРИИ

Лист № 224	раздела 11	Всего листов раздела 11: 745	Всего разделов: 12	Всего листов: 801
« 10 » января 2022 г. № ****_***/****_*****				
Номер кадастрового квартала: 76:18:011122				

Сведения о характерных точках границ:							
Номер п/п	Реестровый (учетный, условный) номер	Обозначение характерных точек	Координаты		Описание закрепления на местности	Метод определения координат и средняя квадратическая погрешность положения характерной точки (M <sub>t</sub> ), м	Система координат
			X	Y			
1	2	3	4	5	6	7	8
3346	76:00-6.738(1)	2783	278532.54	1269490.1	_____	Картометрический; 5	76.1
3347	76:00-6.738(1)	2784	278531.51	1269489.46	_____	Картометрический; 5	76.1
3348	76:00-6.738(1)	2785	278529.49	1269488.44	_____	Картометрический; 5	76.1
3349	76:00-6.738(1)	2786	278527.76	1269487.18	_____	Картометрический; 5	76.1
3350	76:00-6.738(1)	2787	278527	1269486.52	_____	Картометрический; 5	76.1
3351	76:00-6.738(1)	2788	278526.36	1269485.72	_____	Картометрический; 5	76.1
3352	76:00-6.738(1)	2789	278525.87	1269484.84	_____	Картометрический; 5	76.1
3353	76:00-6.738(1)	2790	278525.1	1269483.09	_____	Картометрический; 5	76.1
3354	76:00-6.738(1)	2791	278524.1	1269480.71	_____	Картометрический; 5	76.1
3355	76:00-6.738(1)	2792	278522.88	1269475.35	_____	Картометрический; 5	76.1
3356	76:00-6.738(1)	2793	278521.57	1269471.08	_____	Картометрический; 5	76.1
3357	76:00-6.738(1)	2794	278520.63	1269467.1	_____	Картометрический; 5	76.1
3358	76:00-6.738(1)	2795	278520.44	1269465.92	_____	Картометрический; 5	76.1
3359	76:00-6.738(1)	2796	278520.4	1269464.72	_____	Картометрический; 5	76.1
3360	76:00-6.738(1)	2797	278520.43	1269463.8	_____	Картометрический; 5	76.1

\_\_\_\_\_

полное наименование должности

М.П.

\_\_\_\_\_

подпись

\_\_\_\_\_

инициалы, фамилия

Раздел 11

## КАДАСТРОВЫЙ ПЛАН ТЕРРИТОРИИ

Лист № 225	раздела 11	Всего листов раздела 11: 745	Всего разделов: 12	Всего листов: 801
------------	------------	------------------------------	--------------------	-------------------

« 10 » января 2022 г. № \*\*\*\*\_\*\*\*/\*\*\*\*\_\*\*\*\*\*

Номер кадастрового квартала: 76:18:011122

Сведения о характерных точках границ:

Номер п/п	Реестровый (учетный, условный) номер	Обозначение характерных точек	Координаты		Описание закрепления на местности	Метод определения координат и средняя квадратическая погрешность положения характерной точки (M <sub>t</sub> ), м	Система координат
			X	Y			
1	2	3	4	5	6	7	8
3361	76:00-6.738(1)	2798	278520.47	1269463.44	_____	Картометрический; 5	76.1
3362	76:00-6.738(1)	2799	278520.56	1269463.08	_____	Картометрический; 5	76.1
3363	76:00-6.738(1)	2800	278520.71	1269462.75	_____	Картометрический; 5	76.1
3364	76:00-6.738(1)	2801	278520.92	1269462.42	_____	Картометрический; 5	76.1
3365	76:00-6.738(1)	2802	278521.32	1269462.07	_____	Картометрический; 5	76.1
3366	76:00-6.738(1)	2803	278522.12	1269461.78	_____	Картометрический; 5	76.1
3367	76:00-6.738(1)	2804	278522.79	1269461.48	_____	Картометрический; 5	76.1
3368	76:00-6.738(1)	2805	278523.39	1269461.09	_____	Картометрический; 5	76.1
3369	76:00-6.738(1)	2806	278523.88	1269460.67	_____	Картометрический; 5	76.1
3370	76:00-6.738(1)	2807	278524.18	1269460.3	_____	Картометрический; 5	76.1
3371	76:00-6.738(1)	2808	278524.42	1269459.88	_____	Картометрический; 5	76.1
3372	76:00-6.738(1)	2809	278525.97	1269456.66	_____	Картометрический; 5	76.1
3373	76:00-6.738(1)	2810	278527.16	1269454.46	_____	Картометрический; 5	76.1
3374	76:00-6.738(1)	2811	278527.94	1269452.61	_____	Картометрический; 5	76.1
3375	76:00-6.738(1)	2812	278528.35	1269450.64	_____	Картометрический; 5	76.1

\_\_\_\_\_

полное наименование должности

М.П.

\_\_\_\_\_

подпись

\_\_\_\_\_

инициалы, фамилия

Раздел 11

## КАДАСТРОВЫЙ ПЛАН ТЕРРИТОРИИ

Лист № 226	раздела 11	Всего листов раздела 11: 745	Всего разделов: 12	Всего листов: 801
------------	------------	------------------------------	--------------------	-------------------

« 10 » января 2022 г. № \*\*\*\*\_\*\*\*/\*\*\*\*\_\*\*\*\*\*

Номер кадастрового квартала: 76:18:011122

Сведения о характерных точках границ:

Номер п/п	Реестровый (учетный, условный) номер	Обозначение характерных точек	Координаты		Описание закрепления на местности	Метод определения координат и средняя квадратическая погрешность положения характерной точки (Mt), м	Система координат
			X	Y			
1	2	3	4	5	6	7	8
3376	76:00-6.738(1)	2813	278528.8	1269446.61	_____	Картометрический; 5	76.1
3377	76:00-6.738(1)	2814	278529.95	1269438.06	_____	Картометрический; 5	76.1
3378	76:00-6.738(1)	2815	278530.21	1269430.8	_____	Картометрический; 5	76.1
3379	76:00-6.738(1)	2816	278529.47	1269420.57	_____	Картометрический; 5	76.1
3380	76:00-6.738(1)	2817	278529.15	1269405.22	_____	Картометрический; 5	76.1
3381	76:00-6.738(1)	2818	278528.9	1269393.9	_____	Картометрический; 5	76.1
3382	76:00-6.738(1)	2819	278528.87	1269388.24	_____	Картометрический; 5	76.1
3383	76:00-6.738(1)	2820	278527.96	1269383.47	_____	Картометрический; 5	76.1
3384	76:00-6.738(1)	2821	278525.79	1269378.01	_____	Картометрический; 5	76.1
3385	76:00-6.738(1)	2822	278525.13	1269376.71	_____	Картометрический; 5	76.1
3386	76:00-6.738(1)	2823	278524.22	1269375.56	_____	Картометрический; 5	76.1
3387	76:00-6.738(1)	2824	278523.99	1269375.32	_____	Картометрический; 5	76.1
3388	76:00-6.738(1)	2825	278523.39	1269374.57	_____	Картометрический; 5	76.1
3389	76:00-6.738(1)	2826	278522.95	1269373.71	_____	Картометрический; 5	76.1
3390	76:00-6.738(1)	2827	278522.69	1269372.79	_____	Картометрический; 5	76.1

\_\_\_\_\_

полное наименование должности

М.П.

\_\_\_\_\_

подпись

\_\_\_\_\_

инициалы, фамилия

Раздел 11

## КАДАСТРОВЫЙ ПЛАН ТЕРРИТОРИИ

Лист № 227	раздела 11	Всего листов раздела 11: 745	Всего разделов: 12	Всего листов: 801
------------	------------	------------------------------	--------------------	-------------------

« 10 » января 2022 г. № \*\*\*\*\_\*\*\*/\*\*\*\*\_\*\*\*\*\*

Номер кадастрового квартала: 76:18:011122

Сведения о характерных точках границ:

Номер п/п	Реестровый (учетный, условный) номер	Обозначение характерных точек	Координаты		Описание закрепления на местности	Метод определения координат и средняя квадратическая погрешность положения характерной точки (M <sub>t</sub> ), м	Система координат
			X	Y			
1	2	3	4	5	6	7	8
3391	76:00-6.738(1)	2828	278522.3	1269370.6	_____	Картометрический; 5	76.1
3392	76:00-6.738(1)	2829	278522.13	1269369.19	_____	Картометрический; 5	76.1
3393	76:00-6.738(1)	2830	278522.12	1269367.76	_____	Картометрический; 5	76.1
3394	76:00-6.738(1)	2831	278522.22	1269366.01	_____	Картометрический; 5	76.1
3395	76:00-6.738(1)	2832	278522.21	1269362.14	_____	Картометрический; 5	76.1
3396	76:00-6.738(1)	2833	278522.09	1269358.66	_____	Картометрический; 5	76.1
3397	76:00-6.738(1)	2834	278521.17	1269352.4	_____	Картометрический; 5	76.1
3398	76:00-6.738(1)	2835	278519.56	1269347.34	_____	Картометрический; 5	76.1
3399	76:00-6.738(1)	2836	278517.95	1269343.38	_____	Картометрический; 5	76.1
3400	76:00-6.738(1)	2837	278516.3	1269340.06	_____	Картометрический; 5	76.1
3401	76:00-6.738(1)	2838	278514.99	1269338.31	_____	Картометрический; 5	76.1
3402	76:00-6.738(1)	2839	278514.36	1269337.33	_____	Картометрический; 5	76.1
3403	76:00-6.738(1)	2840	278513.9	1269336.26	_____	Картометрический; 5	76.1
3404	76:00-6.738(1)	2841	278513.62	1269335.12	_____	Картометрический; 5	76.1
3405	76:00-6.738(1)	2842	278512.99	1269331.33	_____	Картометрический; 5	76.1

\_\_\_\_\_

полное наименование должности

М.П.

\_\_\_\_\_

подпись

\_\_\_\_\_

инициалы, фамилия



Раздел 11

## КАДАСТРОВЫЙ ПЛАН ТЕРРИТОРИИ

Лист № 228	раздела 11	Всего листов раздела 11: 745	Всего разделов: 12	Всего листов: 801
------------	------------	------------------------------	--------------------	-------------------

« 10 » января 2022 г. № \*\*\*\*\_\*\*\*/\*\*\*\*\_\*\*\*\*\*

Номер кадастрового квартала: 76:18:011122

Сведения о характерных точках границ:

Номер п/п	Реестровый (учетный, условный) номер	Обозначение характерных точек	Координаты		Описание закрепления на местности	Метод определения координат и средняя квадратическая погрешность положения характерной точки (M <sub>t</sub> ), м	Система координат
			X	Y			
1	2	3	4	5	6	7	8
3406	76:00-6.738(1)	2843	278512.42	1269326.91	_____	Картометрический; 5	76.1
3407	76:00-6.738(1)	2844	278512.32	1269324.98	_____	Картометрический; 5	76.1
3408	76:00-6.738(1)	2845	278512.51	1269323.05	_____	Картометрический; 5	76.1
3409	76:00-6.738(1)	2846	278512.94	1269320.7	_____	Картометрический; 5	76.1
3410	76:00-6.738(1)	2847	278513.37	1269319.6	_____	Картометрический; 5	76.1
3411	76:00-6.738(1)	2848	278513.58	1269319.19	_____	Картометрический; 5	76.1
3412	76:00-6.738(1)	2849	278513.86	1269318.82	_____	Картометрический; 5	76.1
3413	76:00-6.738(1)	2850	278514.19	1269318.51	_____	Картометрический; 5	76.1
3414	76:00-6.738(1)	2851	278514.58	1269318.27	_____	Картометрический; 5	76.1
3415	76:00-6.738(1)	2852	278515.7	1269317.7	_____	Картометрический; 5	76.1
3416	76:00-6.738(1)	2853	278517.85	1269316.62	_____	Картометрический; 5	76.1
3417	76:00-6.738(1)	2854	278518.41	1269316.27	_____	Картометрический; 5	76.1
3418	76:00-6.738(1)	2855	278518.91	1269315.85	_____	Картометрический; 5	76.1
3419	76:00-6.738(1)	2856	278519.34	1269315.35	_____	Картометрический; 5	76.1
3420	76:00-6.738(1)	2857	278519.69	1269314.79	_____	Картометрический; 5	76.1

\_\_\_\_\_

полное наименование должности

М.П.

\_\_\_\_\_

подпись

\_\_\_\_\_

инициалы, фамилия

Раздел 11

## КАДАСТРОВЫЙ ПЛАН ТЕРРИТОРИИ

Лист № 229	раздела 11	Всего листов раздела 11: 745	Всего разделов: 12	Всего листов: 801
------------	------------	------------------------------	--------------------	-------------------

« 10 » января 2022 г. № \*\*\*\*\_\*\*\*/\*\*\*\*\_\*\*\*\*\*

Номер кадастрового квартала: 76:18:011122

Сведения о характерных точках границ:

Номер п/п	Реестровый (учетный, условный) номер	Обозначение характерных точек	Координаты		Описание закрепления на местности	Метод определения координат и средняя квадратическая погрешность положения характерной точки (M <sub>t</sub> ), м	Система координат
			X	Y			
1	2	3	4	5	6	7	8
3421	76:00-6.738(1)	2858	278519.95	1269314.28	_____	Картометрический; 5	76.1
3422	76:00-6.738(1)	2859	278520.13	1269313.8	_____	Картометрический; 5	76.1
3423	76:00-6.738(1)	2860	278520.22	1269313.29	_____	Картометрический; 5	76.1
3424	76:00-6.738(1)	2861	278520.2	1269312.78	_____	Картометрический; 5	76.1
3425	76:00-6.738(1)	2862	278520.08	1269312.28	_____	Картометрический; 5	76.1
3426	76:00-6.738(1)	2863	278519.56	1269311.07	_____	Картометрический; 5	76.1
3427	76:00-6.738(1)	2864	278518.97	1269310.17	_____	Картометрический; 5	76.1
3428	76:00-6.738(1)	2865	278518.49	1269309.56	_____	Картометрический; 5	76.1
3429	76:00-6.738(1)	2866	278518.09	1269308.94	_____	Картометрический; 5	76.1
3430	76:00-6.738(1)	2867	278517.8	1269308.27	_____	Картометрический; 5	76.1
3431	76:00-6.738(1)	2868	278517.65	1269307.56	_____	Картометрический; 5	76.1
3432	76:00-6.738(1)	2869	278517.61	1269306.83	_____	Картометрический; 5	76.1
3433	76:00-6.738(1)	2870	278517.72	1269304.48	_____	Картометрический; 5	76.1
3434	76:00-6.738(1)	2871	278518.79	1269298.91	_____	Картометрический; 5	76.1
3435	76:00-6.738(1)	2872	278520.25	1269293.54	_____	Картометрический; 5	76.1

\_\_\_\_\_

полное наименование должности

М.П.

\_\_\_\_\_

подпись

\_\_\_\_\_

инициалы, фамилия

Раздел 11

## КАДАСТРОВЫЙ ПЛАН ТЕРРИТОРИИ

Лист № 230	раздела 11	Всего листов раздела 11: 745	Всего разделов: 12	Всего листов: 801
------------	------------	------------------------------	--------------------	-------------------

« 10 » января 2022 г. № \*\*\*\*\_\*\*\*/\*\*\*\*\_\*\*\*\*\*

Номер кадастрового квартала: 76:18:011122

Сведения о характерных точках границ:

Номер п/п	Реестровый (учетный, условный) номер	Обозначение характерных точек	Координаты		Описание закрепления на местности	Метод определения координат и средняя квадратическая погрешность положения характерной точки (M <sub>t</sub> ), м	Система координат
			X	Y			
1	2	3	4	5	6	7	8
3436	76:00-6.738(1)	2873	278521.72	1269288.66	_____	Картометрический; 5	76.1
3437	76:00-6.738(1)	2874	278522.04	1269287.18	_____	Картометрический; 5	76.1
3438	76:00-6.738(1)	2875	278522.13	1269286.39	_____	Картометрический; 5	76.1
3439	76:00-6.738(1)	2876	278522.08	1269285.59	_____	Картометрический; 5	76.1
3440	76:00-6.738(1)	2877	278521.87	1269284.81	_____	Картометрический; 5	76.1
3441	76:00-6.738(1)	2878	278520.99	1269282.41	_____	Картометрический; 5	76.1
3442	76:00-6.738(1)	2879	278520.38	1269278.24	_____	Картометрический; 5	76.1
3443	76:00-6.738(1)	2880	278519.27	1269275.26	_____	Картометрический; 5	76.1
3444	76:00-6.738(1)	2881	278518.15	1269269.2	_____	Картометрический; 5	76.1
3445	76:00-6.738(1)	2882	278517.53	1269261.76	_____	Картометрический; 5	76.1
3446	76:00-6.738(1)	2883	278516.5	1269253.81	_____	Картометрический; 5	76.1
3447	76:00-6.738(1)	2884	278516.57	1269248.45	_____	Картометрический; 5	76.1
3448	76:00-6.738(1)	2885	278515.35	1269241.6	_____	Картометрический; 5	76.1
3449	76:00-6.738(1)	2886	278514.44	1269237.23	_____	Картометрический; 5	76.1
3450	76:00-6.738(1)	2887	278513.86	1269233.76	_____	Картометрический; 5	76.1

\_\_\_\_\_

полное наименование должности

М.П.

\_\_\_\_\_

подпись

\_\_\_\_\_

инициалы, фамилия

Раздел 11

## КАДАСТРОВЫЙ ПЛАН ТЕРРИТОРИИ

Лист № 231	раздела 11	Всего листов раздела 11: 745	Всего разделов: 12	Всего листов: 801
------------	------------	------------------------------	--------------------	-------------------

« 10 » января 2022 г. № \*\*\*\*\_\*\*\*/\*\*\*\*\_\*\*\*\*\*

Номер кадастрового квартала: 76:18:011122

Сведения о характерных точках границ:

Номер п/п	Реестровый (учетный, условный) номер	Обозначение характерных точек	Координаты		Описание закрепления на местности	Метод определения координат и средняя квадратическая погрешность положения характерной точки (M <sub>t</sub> ), м	Система координат
			X	Y			
1	2	3	4	5	6	7	8
3451	76:00-6.738(1)	2888	278513.51	1269232.4	_____	Картометрический; 5	76.1
3452	76:00-6.738(1)	2889	278512.95	1269231.12	_____	Картометрический; 5	76.1
3453	76:00-6.738(1)	2890	278512.65	1269230.56	_____	Картометрический; 5	76.1
3454	76:00-6.738(1)	2891	278512.04	1269229.66	_____	Картометрический; 5	76.1
3455	76:00-6.738(1)	2892	278511.27	1269228.88	_____	Картометрический; 5	76.1
3456	76:00-6.738(1)	2893	278510.18	1269228.08	_____	Картометрический; 5	76.1
3457	76:00-6.738(1)	2894	278509.2	1269227.6	_____	Картометрический; 5	76.1
3458	76:00-6.738(1)	2895	278507.65	1269226.98	_____	Картометрический; 5	76.1
3459	76:00-6.738(1)	2896	278506.58	1269226.66	_____	Картометрический; 5	76.1
3460	76:00-6.738(1)	2897	278505.47	1269226.54	_____	Картометрический; 5	76.1
3461	76:00-6.738(1)	2898	278504.36	1269226.62	_____	Картометрический; 5	76.1
3462	76:00-6.738(1)	2899	278502.29	1269226.95	_____	Картометрический; 5	76.1
3463	76:00-6.738(1)	2900	278499.27	1269227.54	_____	Картометрический; 5	76.1
3464	76:00-6.738(1)	2901	278498.71	1269227.6	_____	Картометрический; 5	76.1
3465	76:00-6.738(1)	2902	278498.16	1269227.57	_____	Картометрический; 5	76.1

\_\_\_\_\_

полное наименование должности

М.П.

\_\_\_\_\_

подпись

\_\_\_\_\_

инициалы, фамилия

Раздел 11

## КАДАСТРОВЫЙ ПЛАН ТЕРРИТОРИИ

Лист № 232	раздела 11	Всего листов раздела 11: 745	Всего разделов: 12	Всего листов: 801
------------	------------	------------------------------	--------------------	-------------------

« 10 » января 2022 г. № \*\*\*\*\_\*\*\*/\*\*\*\*\_\*\*\*\*\*

Номер кадастрового квартала: 76:18:011122

Сведения о характерных точках границ:

Номер п/п	Реестровый (учетный, условный) номер	Обозначение характерных точек	Координаты		Описание закрепления на местности	Метод определения координат и средняя квадратическая погрешность положения характерной точки (Mt), м	Система координат
			X	Y			
1	2	3	4	5	6	7	8
3466	76:00-6.738(1)	2903	278497.62	1269227.45	_____	Картометрический; 5	76.1
3467	76:00-6.738(1)	2904	278497.1	1269227.24	_____	Картометрический; 5	76.1
3468	76:00-6.738(1)	2905	278496.52	1269226.88	_____	Картометрический; 5	76.1
3469	76:00-6.738(1)	2906	278496.21	1269226.59	_____	Картометрический; 5	76.1
3470	76:00-6.738(1)	2907	278495.98	1269226.24	_____	Картометрический; 5	76.1
3471	76:00-6.738(1)	2908	278495.81	1269225.85	_____	Картометрический; 5	76.1
3472	76:00-6.738(1)	2909	278495.72	1269225.43	_____	Картометрический; 5	76.1
3473	76:00-6.738(1)	2910	278495.66	1269224.84	_____	Картометрический; 5	76.1
3474	76:00-6.738(1)	2911	278495.46	1269224.18	_____	Картометрический; 5	76.1
3475	76:00-6.738(1)	2912	278495.34	1269223.64	_____	Картометрический; 5	76.1
3476	76:00-6.738(1)	2913	278495.3	1269223.09	_____	Картометрический; 5	76.1
3477	76:00-6.738(1)	2914	278495.33	1269222.01	_____	Картометрический; 5	76.1
3478	76:00-6.738(1)	2915	278495.46	1269221	_____	Картометрический; 5	76.1
3479	76:00-6.738(1)	2916	278495.6	1269220.54	_____	Картометрический; 5	76.1
3480	76:00-6.738(1)	2917	278495.89	1269220.17	_____	Картометрический; 5	76.1

\_\_\_\_\_

полное наименование должности

М.П.

\_\_\_\_\_

подпись

\_\_\_\_\_

инициалы, фамилия

Раздел 11

## КАДАСТРОВЫЙ ПЛАН ТЕРРИТОРИИ

Лист № 233	раздела 11	Всего листов раздела 11: 745	Всего разделов: 12	Всего листов: 801
------------	------------	------------------------------	--------------------	-------------------

« 10 » января 2022 г. № \*\*\*\*\_\*\*\*/\*\*\*\*\_\*\*\*\*\*

Номер кадастрового квартала: 76:18:011122

Сведения о характерных точках границ:

Номер п/п	Реестровый (учетный, условный) номер	Обозначение характерных точек	Координаты		Описание закрепления на местности	Метод определения координат и средняя квадратическая погрешность положения характерной точки (Mt), м	Система координат
			X	Y			
1	2	3	4	5	6	7	8
3481	76:00-6.738(1)	2918	278496.23	1269219.94	_____	Картометрический; 5	76.1
3482	76:00-6.738(1)	2919	278496.77	1269219.67	_____	Картометрический; 5	76.1
3483	76:00-6.738(1)	2920	278497.34	1269219.5	_____	Картометрический; 5	76.1
3484	76:00-6.738(1)	2921	278498.07	1269219.35	_____	Картометрический; 5	76.1
3485	76:00-6.738(1)	2922	278500.58	1269219.1	_____	Картометрический; 5	76.1
3486	76:00-6.738(1)	2923	278501.81	1269218.73	_____	Картометрический; 5	76.1
3487	76:00-6.738(1)	2924	278502.44	1269218.48	_____	Картометрический; 5	76.1
3488	76:00-6.738(1)	2925	278503.02	1269218.11	_____	Картометрический; 5	76.1
3489	76:00-6.738(1)	2926	278503.52	1269217.65	_____	Картометрический; 5	76.1
3490	76:00-6.738(1)	2927	278504.36	1269216.6	_____	Картометрический; 5	76.1
3491	76:00-6.738(1)	2928	278504.88	1269215.66	_____	Картометрический; 5	76.1
3492	76:00-6.738(1)	2929	278505.19	1269215	_____	Картометрический; 5	76.1
3493	76:00-6.738(1)	2930	278505.72	1269213.63	_____	Картометрический; 5	76.1
3494	76:00-6.738(1)	2931	278506.07	1269212.2	_____	Картометрический; 5	76.1
3495	76:00-6.738(1)	2932	278506.18	1269211.63	_____	Картометрический; 5	76.1

\_\_\_\_\_

полное наименование должности

М.П.

\_\_\_\_\_

подпись

\_\_\_\_\_

инициалы, фамилия

Раздел 11

## КАДАСТРОВЫЙ ПЛАН ТЕРРИТОРИИ

Лист № 234	раздела 11	Всего листов раздела 11: 745	Всего разделов: 12	Всего листов: 801
------------	------------	------------------------------	--------------------	-------------------

« 10 » января 2022 г. № \*\*\*\*\_\*\*\*/\*\*\*\*\_\*\*\*\*\*

Номер кадастрового квартала: 76:18:011122

Сведения о характерных точках границ:

Номер п/п	Реестровый (учетный, условный) номер	Обозначение характерных точек	Координаты		Описание закрепления на местности	Метод определения координат и средняя квадратическая погрешность положения характерной точки (Mt), м	Система координат
			X	Y			
1	2	3	4	5	6	7	8
3496	76:00-6.738(1)	2933	278506.58	1269210.01	_____	Картометрический; 5	76.1
3497	76:00-6.738(1)	2934	278507.18	1269208.44	_____	Картометрический; 5	76.1
3498	76:00-6.738(1)	2935	278507.83	1269207.05	_____	Картометрический; 5	76.1
3499	76:00-6.738(1)	2936	278508.33	1269205.66	_____	Картометрический; 5	76.1
3500	76:00-6.738(1)	2937	278508.62	1269204.22	_____	Картометрический; 5	76.1
3501	76:00-6.738(1)	2938	278508.66	1269203.89	_____	Картометрический; 5	76.1
3502	76:00-6.738(1)	2939	278508.68	1269202.42	_____	Картометрический; 5	76.1
3503	76:00-6.738(1)	2940	278508.41	1269200.98	_____	Картометрический; 5	76.1
3504	76:00-6.738(1)	2941	278508.11	1269199.96	_____	Картометрический; 5	76.1
3505	76:00-6.738(1)	2942	278507.4	1269198	_____	Картометрический; 5	76.1
3506	76:00-6.738(1)	2943	278506.48	1269196.13	_____	Картометрический; 5	76.1
3507	76:00-6.738(1)	2944	278505.65	1269194.68	_____	Картометрический; 5	76.1
3508	76:00-6.738(1)	2945	278504.28	1269191.94	_____	Картометрический; 5	76.1
3509	76:00-6.738(1)	2946	278503.24	1269189.05	_____	Картометрический; 5	76.1
3510	76:00-6.738(1)	2947	278501.6	1269183.57	_____	Картометрический; 5	76.1

\_\_\_\_\_

полное наименование должности

М.П.

\_\_\_\_\_

подпись

\_\_\_\_\_

инициалы, фамилия

Раздел 11

## КАДАСТРОВЫЙ ПЛАН ТЕРРИТОРИИ

Лист № 235	раздела 11	Всего листов раздела 11: 745	Всего разделов: 12	Всего листов: 801
------------	------------	------------------------------	--------------------	-------------------

« 10 » января 2022 г. № \*\*\*\*\_\*\*\*/\*\*\*\*\_\*\*\*\*\*

Номер кадастрового квартала: 76:18:011122

Сведения о характерных точках границ:

Номер п/п	Реестровый (учетный, условный) номер	Обозначение характерных точек	Координаты		Описание закрепления на местности	Метод определения координат и средняя квадратическая погрешность положения характерной точки (M <sub>t</sub> ), м	Система координат
			X	Y			
1	2	3	4	5	6	7	8
3511	76:00-6.738(1)	2948	278499.07	1269171.86	_____	Картометрический; 5	76.1
3512	76:00-6.738(1)	2949	278498.79	1269168.29	_____	Картометрический; 5	76.1
3513	76:00-6.738(1)	2950	278498.8	1269167.04	_____	Картометрический; 5	76.1
3514	76:00-6.738(1)	2951	278499	1269165.82	_____	Картометрический; 5	76.1
3515	76:00-6.738(1)	2952	278499.4	1269164.65	_____	Картометрический; 5	76.1
3516	76:00-6.738(1)	2953	278500.31	1269162.51	_____	Картометрический; 5	76.1
3517	76:00-6.738(1)	2954	278500.9	1269160.17	_____	Картометрический; 5	76.1
3518	76:00-6.738(1)	2955	278501.06	1269159.15	_____	Картометрический; 5	76.1
3519	76:00-6.738(1)	2956	278501.04	1269158.12	_____	Картометрический; 5	76.1
3520	76:00-6.738(1)	2957	278500.83	1269157.12	_____	Картометрический; 5	76.1
3521	76:00-6.738(1)	2958	278500.73	1269156.78	_____	Картометрический; 5	76.1
3522	76:00-6.738(1)	2959	278500.34	1269155.84	_____	Картометрический; 5	76.1
3523	76:00-6.738(1)	2960	278499.77	1269154.99	_____	Картометрический; 5	76.1
3524	76:00-6.738(1)	2961	278499.03	1269154.28	_____	Картометрический; 5	76.1
3525	76:00-6.738(1)	2962	278498.69	1269154.01	_____	Картометрический; 5	76.1

\_\_\_\_\_

полное наименование должности

М.П.

\_\_\_\_\_

подпись

\_\_\_\_\_

инициалы, фамилия



Раздел 11

## КАДАСТРОВЫЙ ПЛАН ТЕРРИТОРИИ

Лист № 236	раздела 11	Всего листов раздела 11: 745	Всего разделов: 12	Всего листов: 801
------------	------------	------------------------------	--------------------	-------------------

« 10 » января 2022 г. № \*\*\*\*\_\*\*\*/\*\*\*\*\_\*\*\*\*\*

Номер кадастрового квартала: 76:18:011122

Сведения о характерных точках границ:

Номер п/п	Реестровый (учетный, условный) номер	Обозначение характерных точек	Координаты		Описание закрепления на местности	Метод определения координат и средняя квадратическая погрешность положения характерной точки (M <sub>t</sub> ), м	Система координат
			X	Y			
1	2	3	4	5	6	7	8
3526	76:00-6.738(1)	2963	278497.91	1269153.27	_____	Картометрический; 5	76.1
3527	76:00-6.738(1)	2964	278497.28	1269152.41	_____	Картометрический; 5	76.1
3528	76:00-6.738(1)	2965	278496.81	1269151.44	_____	Картометрический; 5	76.1
3529	76:00-6.738(1)	2966	278495.18	1269147.14	_____	Картометрический; 5	76.1
3530	76:00-6.738(1)	2967	278494.3	1269144.68	_____	Картометрический; 5	76.1
3531	76:00-6.738(1)	2968	278493.73	1269142.64	_____	Картометрический; 5	76.1
3532	76:00-6.738(1)	2969	278493.44	1269140.54	_____	Картометрический; 5	76.1
3533	76:00-6.738(1)	2970	278493.26	1269137.5	_____	Картометрический; 5	76.1
3534	76:00-6.738(1)	2971	278493.25	1269135.54	_____	Картометрический; 5	76.1
3535	76:00-6.738(1)	2972	278493.14	1269133.94	_____	Картометрический; 5	76.1
3536	76:00-6.738(1)	2973	278492.84	1269132.37	_____	Картометрический; 5	76.1
3537	76:00-6.738(1)	2974	278492.74	1269131.96	_____	Картометрический; 5	76.1
3538	76:00-6.738(1)	2975	278492.21	1269130.4	_____	Картометрический; 5	76.1
3539	76:00-6.738(1)	2976	278491.46	1269128.94	_____	Картометрический; 5	76.1
3540	76:00-6.738(1)	2977	278490.13	1269126.79	_____	Картометрический; 5	76.1

\_\_\_\_\_

полное наименование должности

М.П.

\_\_\_\_\_

подпись

\_\_\_\_\_

инициалы, фамилия

Раздел 11

## КАДАСТРОВЫЙ ПЛАН ТЕРРИТОРИИ

Лист № 237	раздела 11	Всего листов раздела 11: 745	Всего разделов: 12	Всего листов: 801
------------	------------	------------------------------	--------------------	-------------------

« 10 » января 2022 г. № \*\*\*\*\_\*\*\*/\*\*\*\*\_\*\*\*\*\*

Номер кадастрового квартала: 76:18:011122

Сведения о характерных точках границ:

Номер п/п	Реестровый (учетный, условный) номер	Обозначение характерных точек	Координаты		Описание закрепления на местности	Метод определения координат и средняя квадратическая погрешность положения характерной точки (M <sub>t</sub> ), м	Система координат
			X	Y			
1	2	3	4	5	6	7	8
3541	76:00-6.738(1)	2978	278487.98	1269123.07	_____	Картометрический; 5	76.1
3542	76:00-6.738(1)	2979	278485.99	1269120.6	_____	Картометрический; 5	76.1
3543	76:00-6.738(1)	2980	278482.9	1269116.54	_____	Картометрический; 5	76.1
3544	76:00-6.738(1)	2981	278481.51	1269114.69	_____	Картометрический; 5	76.1
3545	76:00-6.738(1)	2982	278480.5	1269113.58	_____	Картометрический; 5	76.1
3546	76:00-6.738(1)	2983	278479.3	1269112.67	_____	Картометрический; 5	76.1
3547	76:00-6.738(1)	2984	278479.01	1269112.5	_____	Картометрический; 5	76.1
3548	76:00-6.738(1)	2985	278478.13	1269112.04	_____	Картометрический; 5	76.1
3549	76:00-6.738(1)	2986	278477.18	1269111.7	_____	Картометрический; 5	76.1
3550	76:00-6.738(1)	2987	278476.2	1269111.52	_____	Картометрический; 5	76.1
3551	76:00-6.738(1)	2988	278473.65	1269111.22	_____	Картометрический; 5	76.1
3552	76:00-6.738(1)	2989	278469.68	1269110.14	_____	Картометрический; 5	76.1
3553	76:00-6.738(1)	2990	278465.7	1269108.47	_____	Картометрический; 5	76.1
3554	76:00-6.738(1)	2991	278460.14	1269105.62	_____	Картометрический; 5	76.1
3555	76:00-6.738(1)	2992	278455.36	1269101.76	_____	Картометрический; 5	76.1

\_\_\_\_\_

полное наименование должности

М.П.

\_\_\_\_\_

подпись

\_\_\_\_\_

инициалы, фамилия

Раздел 11

## КАДАСТРОВЫЙ ПЛАН ТЕРРИТОРИИ

Лист № 238	раздела 11	Всего листов раздела 11: 745	Всего разделов: 12	Всего листов: 801
------------	------------	------------------------------	--------------------	-------------------

« 10 » января 2022 г. № \*\*\*\*\_\*\*\*/\*\*\*\*\_\*\*\*\*\*

Номер кадастрового квартала: 76:18:011122

Сведения о характерных точках границ:

Номер п/п	Реестровый (учетный, условный) номер	Обозначение характерных точек	Координаты		Описание закрепления на местности	Метод определения координат и средняя квадратическая погрешность положения характерной точки (M <sub>t</sub> ), м	Система координат
			X	Y			
1	2	3	4	5	6	7	8
3556	76:00-6.738(1)	2993	278453.25	1269100.22	_____	Картометрический; 5	76.1
3557	76:00-6.738(1)	2994	278451.68	1269099.29	_____	Картометрический; 5	76.1
3558	76:00-6.738(1)	2995	278449.96	1269098.64	_____	Картометрический; 5	76.1
3559	76:00-6.738(1)	2996	278447.78	1269098.04	_____	Картометрический; 5	76.1
3560	76:00-6.738(1)	2997	278439.64	1269096.81	_____	Картометрический; 5	76.1
3561	76:00-6.738(1)	2998	278432.56	1269095.51	_____	Картометрический; 5	76.1
3562	76:00-6.738(1)	2999	278432.23	1269095.42	_____	Картометрический; 5	76.1
3563	76:00-6.738(1)	3000	278431.92	1269095.26	_____	Картометрический; 5	76.1
3564	76:00-6.738(1)	3001	278431.65	1269095.04	_____	Картометрический; 5	76.1
3565	76:00-6.738(1)	3002	278431.34	1269094.68	_____	Картометрический; 5	76.1
3566	76:00-6.738(1)	3003	278431.16	1269094.38	_____	Картометрический; 5	76.1
3567	76:00-6.738(1)	3004	278431.04	1269094.05	_____	Картометрический; 5	76.1
3568	76:00-6.738(1)	3005	278430.27	1269091.2	_____	Картометрический; 5	76.1
3569	76:00-6.738(1)	3006	278429.88	1269089.32	_____	Картометрический; 5	76.1
3570	76:00-6.738(1)	3007	278429.6	1269088.36	_____	Картометрический; 5	76.1

\_\_\_\_\_

полное наименование должности

М.П.

\_\_\_\_\_

подпись

\_\_\_\_\_

инициалы, фамилия

Раздел 11

## КАДАСТРОВЫЙ ПЛАН ТЕРРИТОРИИ

Лист № 239	раздела 11	Всего листов раздела 11: 745	Всего разделов: 12	Всего листов: 801
------------	------------	------------------------------	--------------------	-------------------

« 10 » января 2022 г. № \*\*\*\*\_\*\*\*/\*\*\*\*\_\*\*\*\*\*

Номер кадастрового квартала: 76:18:011122

Сведения о характерных точках границ:

Номер п/п	Реестровый (учетный, условный) номер	Обозначение характерных точек	Координаты		Описание закрепления на местности	Метод определения координат и средняя квадратическая погрешность положения характерной точки (Mt), м	Система координат
			X	Y			
1	2	3	4	5	6	7	8
3571	76:00-6.738(1)	3008	278429.18	1269087.45	_____	Картометрический; 5	76.1
3572	76:00-6.738(1)	3009	278428.62	1269086.62	_____	Картометрический; 5	76.1
3573	76:00-6.738(1)	3010	278428.41	1269086.36	_____	Картометрический; 5	76.1
3574	76:00-6.738(1)	3011	278427.74	1269085.61	_____	Картометрический; 5	76.1
3575	76:00-6.738(1)	3012	278426.97	1269084.97	_____	Картометрический; 5	76.1
3576	76:00-6.738(1)	3013	278426.11	1269084.45	_____	Картометрический; 5	76.1
3577	76:00-6.738(1)	3014	278423.49	1269083.08	_____	Картометрический; 5	76.1
3578	76:00-6.738(1)	3015	278420.51	1269082	_____	Картометрический; 5	76.1
3579	76:00-6.738(1)	3016	278416.56	1269081.14	_____	Картометрический; 5	76.1
3580	76:00-6.738(1)	3017	278415.21	1269080.71	_____	Картометрический; 5	76.1
3581	76:00-6.738(1)	3018	278413.97	1269080.02	_____	Картометрический; 5	76.1
3582	76:00-6.738(1)	3019	278413.7	1269079.83	_____	Картометрический; 5	76.1
3583	76:00-6.738(1)	3020	278412.62	1269078.92	_____	Картометрический; 5	76.1
3584	76:00-6.738(1)	3021	278411.72	1269077.81	_____	Картометрический; 5	76.1
3585	76:00-6.738(1)	3022	278411.36	1269077.27	_____	Картометрический; 5	76.1

\_\_\_\_\_

полное наименование должности

М.П.

\_\_\_\_\_

подпись

\_\_\_\_\_

инициалы, фамилия

Раздел 11

## КАДАСТРОВЫЙ ПЛАН ТЕРРИТОРИИ

Лист № 240	раздела 11	Всего листов раздела 11: 745	Всего разделов: 12	Всего листов: 801
------------	------------	------------------------------	--------------------	-------------------

« 10 » января 2022 г. № \*\*\*\*\_\*\*\*/\*\*\*\*\_\*\*\*\*\*

Номер кадастрового квартала: 76:18:011122

Сведения о характерных точках границ:

Номер п/п	Реестровый (учетный, условный) номер	Обозначение характерных точек	Координаты		Описание закрепления на местности	Метод определения координат и средняя квадратическая погрешность положения характерной точки (M <sub>t</sub> ), м	Система координат
			X	Y			
1	2	3	4	5	6	7	8
3586	76:00-6.738(1)	3023	278410.55	1269075.79	_____	Картометрический; 5	76.1
3587	76:00-6.738(1)	3024	278409.99	1269074.19	_____	Картометрический; 5	76.1
3588	76:00-6.738(1)	3025	278409.31	1269071.58	_____	Картометрический; 5	76.1
3589	76:00-6.738(1)	3026	278408.3	1269067.52	_____	Картометрический; 5	76.1
3590	76:00-6.738(1)	3027	278407.66	1269065.58	_____	Картометрический; 5	76.1
3591	76:00-6.738(1)	3028	278406.76	1269063.74	_____	Картометрический; 5	76.1
3592	76:00-6.738(1)	3029	278406.53	1269063.34	_____	Картометрический; 5	76.1
3593	76:00-6.738(1)	3030	278405.37	1269061.66	_____	Картометрический; 5	76.1
3594	76:00-6.738(1)	3031	278403.95	1269060.19	_____	Картометрический; 5	76.1
3595	76:00-6.738(1)	3032	278403.01	1269059.37	_____	Картометрический; 5	76.1
3596	76:00-6.738(1)	3033	278402.25	1269058.78	_____	Картометрический; 5	76.1
3597	76:00-6.738(1)	3034	278401.4	1269058.32	_____	Картометрический; 5	76.1
3598	76:00-6.738(1)	3035	278400.5	1269057.98	_____	Картометрический; 5	76.1
3599	76:00-6.738(1)	3036	278400.19	1269057.88	_____	Картометрический; 5	76.1
3600	76:00-6.738(1)	3037	278399.3	1269057.54	_____	Картометрический; 5	76.1

\_\_\_\_\_

полное наименование должности

М.П.

\_\_\_\_\_

подпись

\_\_\_\_\_

инициалы, фамилия

Раздел 11

## КАДАСТРОВЫЙ ПЛАН ТЕРРИТОРИИ

Лист № 241	раздела 11	Всего листов раздела 11: 745	Всего разделов: 12	Всего листов: 801
------------	------------	------------------------------	--------------------	-------------------

« 10 » января 2022 г. № \*\*\*\*\_\*\*\*/\*\*\*\*\_\*\*\*\*\*

Номер кадастрового квартала: 76:18:011122

Сведения о характерных точках границ:

Номер п/п	Реестровый (учетный, условный) номер	Обозначение характерных точек	Координаты		Описание закрепления на местности	Метод определения координат и средняя квадратическая погрешность положения характерной точки (M <sub>t</sub> ), м	Система координат
			X	Y			
1	2	3	4	5	6	7	8
3601	76:00-6.738(1)	3038	278398.47	1269057.05	_____	Картометрический; 5	76.1
3602	76:00-6.738(1)	3039	278397.74	1269056.43	_____	Картометрический; 5	76.1
3603	76:00-6.738(1)	3040	278394.4	1269053.11	_____	Картометрический; 5	76.1
3604	76:00-6.738(1)	3041	278388.93	1269049.36	_____	Картометрический; 5	76.1
3605	76:00-6.738(1)	3042	278385.6	1269046.9	_____	Картометрический; 5	76.1
3606	76:00-6.738(1)	3043	278383.61	1269045.16	_____	Картометрический; 5	76.1
3607	76:00-6.738(1)	3044	278381.93	1269043.13	_____	Картометрический; 5	76.1
3608	76:00-6.738(1)	3045	278380.06	1269040.46	_____	Картометрический; 5	76.1
3609	76:00-6.738(1)	3046	278376.81	1269036.07	_____	Картометрический; 5	76.1
3610	76:00-6.738(1)	3047	278374.96	1269033.84	_____	Картометрический; 5	76.1
3611	76:00-6.738(1)	3048	278372.88	1269031.82	_____	Картометрический; 5	76.1
3612	76:00-6.738(1)	3049	278370.2	1269029.48	_____	Картометрический; 5	76.1
3613	76:00-6.738(1)	3050	278367.78	1269027.48	_____	Картометрический; 5	76.1
3614	76:00-6.738(1)	3051	278366.06	1269025.88	_____	Картометрический; 5	76.1
3615	76:00-6.738(1)	3052	278364.53	1269024.1	_____	Картометрический; 5	76.1

\_\_\_\_\_

полное наименование должности

М.П.

\_\_\_\_\_

подпись

\_\_\_\_\_

инициалы, фамилия

Раздел 11

## КАДАСТРОВЫЙ ПЛАН ТЕРРИТОРИИ

Лист № 242	раздела 11	Всего листов раздела 11: 745	Всего разделов: 12	Всего листов: 801
------------	------------	------------------------------	--------------------	-------------------

« 10 » января 2022 г. № \*\*\*\*\_\*\*\*/\*\*\*\*\_\*\*\*\*\*

Номер кадастрового квартала: 76:18:011122

Сведения о характерных точках границ:

Номер п/п	Реестровый (учетный, условный) номер	Обозначение характерных точек	Координаты		Описание закрепления на местности	Метод определения координат и средняя квадратическая погрешность положения характерной точки (M <sub>t</sub> ), м	Система координат
			X	Y			
1	2	3	4	5	6	7	8
3616	76:00-6.738(1)	3053	278362.77	1269021.82	_____	Картометрический; 5	76.1
3617	76:00-6.738(1)	3054	278359.68	1269018.35	_____	Картометрический; 5	76.1
3618	76:00-6.738(1)	3055	278355.5	1269013.5	_____	Картометрический; 5	76.1
3619	76:00-6.738(1)	3056	278352.4	1269010.17	_____	Картометрический; 5	76.1
3620	76:00-6.738(1)	3057	278350.62	1269008.47	_____	Картометрический; 5	76.1
3621	76:00-6.738(1)	3058	278348.65	1269006.98	_____	Картометрический; 5	76.1
3622	76:00-6.738(1)	3059	278346.14	1269005.3	_____	Картометрический; 5	76.1
3623	76:00-6.738(1)	3060	278343.17	1269003.2	_____	Картометрический; 5	76.1
3624	76:00-6.738(1)	3061	278341.82	1269002.08	_____	Картометрический; 5	76.1
3625	76:00-6.738(1)	3062	278340.67	1269000.74	_____	Картометрический; 5	76.1
3626	76:00-6.738(1)	3063	278339.75	1268999.24	_____	Картометрический; 5	76.1
3627	76:00-6.738(1)	3064	278338.97	1268997.7	_____	Картометрический; 5	76.1
3628	76:00-6.738(1)	3065	278338.39	1268996.25	_____	Картометрический; 5	76.1
3629	76:00-6.738(1)	3066	278338.08	1268994.73	_____	Картометрический; 5	76.1
3630	76:00-6.738(1)	3067	278338.01	1268994.14	_____	Картометрический; 5	76.1

\_\_\_\_\_

полное наименование должности

М.П.

\_\_\_\_\_

подпись

\_\_\_\_\_

инициалы, фамилия

Раздел 11

## КАДАСТРОВЫЙ ПЛАН ТЕРРИТОРИИ

Лист № 243	раздела 11	Всего листов раздела 11: 745	Всего разделов: 12	Всего листов: 801
------------	------------	------------------------------	--------------------	-------------------

« 10 » января 2022 г. № \*\*\*\*\_\*\*\*/\*\*\*\*\_\*\*\*\*\*

Номер кадастрового квартала: 76:18:011122

Сведения о характерных точках границ:

Номер п/п	Реестровый (учетный, условный) номер	Обозначение характерных точек	Координаты		Описание закрепления на местности	Метод определения координат и средняя квадратическая погрешность положения характерной точки (M <sub>t</sub> ), м	Система координат
			X	Y			
1	2	3	4	5	6	7	8
3631	76:00-6.738(1)	3068	278337.98	1268993.28	_____	Картометрический; 5	76.1
3632	76:00-6.738(1)	3069	278338.09	1268992.42	_____	Картометрический; 5	76.1
3633	76:00-6.738(1)	3070	278338.36	1268991.59	_____	Картометрический; 5	76.1
3634	76:00-6.738(1)	3071	278338.47	1268991.31	_____	Картометрический; 5	76.1
3635	76:00-6.738(1)	3072	278339.04	1268990.12	_____	Картометрический; 5	76.1
3636	76:00-6.738(1)	3073	278339.75	1268989	_____	Картометрический; 5	76.1
3637	76:00-6.738(1)	3074	278340.77	1268987.58	_____	Картометрический; 5	76.1
3638	76:00-6.738(1)	3075	278341.45	1268986.45	_____	Картометрический; 5	76.1
3639	76:00-6.738(1)	3076	278341.98	1268985.24	_____	Картометрический; 5	76.1
3640	76:00-6.738(1)	3077	278342.24	1268984.34	_____	Картометрический; 5	76.1
3641	76:00-6.738(1)	3078	278342.3	1268983.7	_____	Картометрический; 5	76.1
3642	76:00-6.738(1)	3079	278342.25	1268983.06	_____	Картометрический; 5	76.1
3643	76:00-6.738(1)	3080	278342.11	1268982.44	_____	Картометрический; 5	76.1
3644	76:00-6.738(1)	3081	278341.63	1268980.98	_____	Картометрический; 5	76.1
3645	76:00-6.738(1)	3082	278341.19	1268979.96	_____	Картометрический; 5	76.1

\_\_\_\_\_

полное наименование должности

М.П.

\_\_\_\_\_

подпись

\_\_\_\_\_

инициалы, фамилия



Раздел 11

## КАДАСТРОВЫЙ ПЛАН ТЕРРИТОРИИ

Лист № 244	раздела 11	Всего листов раздела 11: 745	Всего разделов: 12	Всего листов: 801
« 10 » января 2022 г. № ****_***/****_*****				
Номер кадастрового квартала: 76:18:011122				

Сведения о характерных точках границ:							
Номер п/п	Реестровый (учетный, условный) номер	Обозначение характерных точек	Координаты		Описание закрепления на местности	Метод определения координат и средняя квадратическая погрешность положения характерной точки (Mt), м	Система координат
			X	Y			
1	2	3	4	5	6	7	8
3646	76:00-6.738(1)	3083	278340.55	1268979.04	_____	Картометрический; 5	76.1
3647	76:00-6.738(1)	3084	278339.76	1268978.27	_____	Картометрический; 5	76.1
3648	76:00-6.738(1)	3085	278338.83	1268977.66	_____	Картометрический; 5	76.1
3649	76:00-6.738(1)	3086	278336.67	1268976.54	_____	Картометрический; 5	76.1
3650	76:00-6.738(1)	3087	278335.33	1268975.68	_____	Картометрический; 5	76.1
3651	76:00-6.738(1)	3088	278334.16	1268974.59	_____	Картометрический; 5	76.1
3652	76:00-6.738(1)	3089	278332.85	1268973.12	_____	Картометрический; 5	76.1
3653	76:00-6.738(1)	3090	278329.95	1268968.76	_____	Картометрический; 5	76.1
3654	76:00-6.738(1)	3091	278326.77	1268965.6	_____	Картометрический; 5	76.1
3655	76:00-6.738(1)	3092	278321.39	1268961.15	_____	Картометрический; 5	76.1
3656	76:00-6.738(1)	3093	278315.92	1268957.3	_____	Картометрический; 5	76.1
3657	76:00-6.738(1)	3094	278309.84	1268950.87	_____	Картометрический; 5	76.1
3658	76:00-6.738(1)	3095	278304.86	1268946.22	_____	Картометрический; 5	76.1
3659	76:00-6.738(1)	3096	278302.11	1268943.44	_____	Картометрический; 5	76.1
3660	76:00-6.738(1)	3097	278300.12	1268941.17	_____	Картометрический; 5	76.1

\_\_\_\_\_

полное наименование должности

М.П.

\_\_\_\_\_

подпись

\_\_\_\_\_

инициалы, фамилия

Раздел 11

## КАДАСТРОВЫЙ ПЛАН ТЕРРИТОРИИ

Лист № 245	раздела 11	Всего листов раздела 11: 745	Всего разделов: 12	Всего листов: 801
------------	------------	------------------------------	--------------------	-------------------

« 10 » января 2022 г. № \*\*\*\*\_\*\*\*/\*\*\*\*\_\*\*\*\*\*

Номер кадастрового квартала: 76:18:011122

Сведения о характерных точках границ:

Номер п/п	Реестровый (учетный, условный) номер	Обозначение характерных точек	Координаты		Описание закрепления на местности	Метод определения координат и средняя квадратическая погрешность положения характерной точки (Mt), м	Система координат
			X	Y			
1	2	3	4	5	6	7	8
3661	76:00-6.738(1)	3098	278298.41	1268938.69	_____	Картометрический; 5	76.1
3662	76:00-6.738(1)	3099	278298.06	1268938.12	_____	Картометрический; 5	76.1
3663	76:00-6.738(1)	3100	278296.34	1268935.64	_____	Картометрический; 5	76.1
3664	76:00-6.738(1)	3101	278294.33	1268933.4	_____	Картометрический; 5	76.1
3665	76:00-6.738(1)	3102	278291.66	1268930.74	_____	Картометрический; 5	76.1
3666	76:00-6.738(1)	3103	278289.72	1268928.54	_____	Картометрический; 5	76.1
3667	76:00-6.738(1)	3104	278288.12	1268926.07	_____	Картометрический; 5	76.1
3668	76:00-6.738(1)	3105	278286.36	1268922.91	_____	Картометрический; 5	76.1
3669	76:00-6.738(1)	3106	278284.79	1268920.74	_____	Картометрический; 5	76.1
3670	76:00-6.738(1)	3107	278283.47	1268919.14	_____	Картометрический; 5	76.1
3671	76:00-6.738(1)	3108	278281.95	1268917.72	_____	Картометрический; 5	76.1
3672	76:00-6.738(1)	3109	278281.34	1268917.21	_____	Картометрический; 5	76.1
3673	76:00-6.738(1)	3110	278279.91	1268916.21	_____	Картометрический; 5	76.1
3674	76:00-6.738(1)	3111	278278.33	1268915.47	_____	Картометрический; 5	76.1
3675	76:00-6.738(1)	3112	278277.96	1268915.33	_____	Картометрический; 5	76.1

\_\_\_\_\_

полное наименование должности

М.П.

\_\_\_\_\_

подпись

\_\_\_\_\_

инициалы, фамилия

Раздел 11

## КАДАСТРОВЫЙ ПЛАН ТЕРРИТОРИИ

Лист № 246	раздела 11	Всего листов раздела 11: 745	Всего разделов: 12	Всего листов: 801
------------	------------	------------------------------	--------------------	-------------------

« 10 » января 2022 г. № \*\*\*\*\_\*\*\*/\*\*\*\*\_\*\*\*\*\*

Номер кадастрового квартала: 76:18:011122

Сведения о характерных точках границ:

Номер п/п	Реестровый (учетный, условный) номер	Обозначение характерных точек	Координаты		Описание закрепления на местности	Метод определения координат и средняя квадратическая погрешность положения характерной точки (M <sub>t</sub> ), м	Система координат
			X	Y			
1	2	3	4	5	6	7	8
3676	76:00-6.738(1)	3113	278276.28	1268914.83	_____	Картометрический; 5	76.1
3677	76:00-6.738(1)	3114	278274.55	1268914.57	_____	Картометрический; 5	76.1
3678	76:00-6.738(1)	3115	278270.45	1268914.24	_____	Картометрический; 5	76.1
3679	76:00-6.738(1)	3116	278262.43	1268915.07	_____	Картометрический; 5	76.1
3680	76:00-6.738(1)	3117	278248.64	1268916.42	_____	Картометрический; 5	76.1
3681	76:00-6.738(1)	3118	278239.14	1268916.6	_____	Картометрический; 5	76.1
3682	76:00-6.738(1)	3119	278233.91	1268916.27	_____	Картометрический; 5	76.1
3683	76:00-6.738(1)	3120	278228.81	1268915.1	_____	Картометрический; 5	76.1
3684	76:00-6.738(1)	3121	278226.69	1268914.43	_____	Картометрический; 5	76.1
3685	76:00-6.738(1)	3122	278222.77	1268912.88	_____	Картометрический; 5	76.1
3686	76:00-6.738(1)	3123	278219.11	1268910.79	_____	Картометрический; 5	76.1
3687	76:00-6.738(1)	3124	278218.33	1268910.26	_____	Картометрический; 5	76.1
3688	76:00-6.738(1)	3125	278215.11	1268907.59	_____	Картометрический; 5	76.1
3689	76:00-6.738(1)	3126	278212.52	1268904.31	_____	Картометрический; 5	76.1
3690	76:00-6.738(1)	3127	278209.69	1268899.88	_____	Картометрический; 5	76.1

\_\_\_\_\_

полное наименование должности

М.П.

\_\_\_\_\_

подпись

\_\_\_\_\_

инициалы, фамилия

Раздел 11

## КАДАСТРОВЫЙ ПЛАН ТЕРРИТОРИИ

Лист № 247	раздела 11	Всего листов раздела 11: 745	Всего разделов: 12	Всего листов: 801
------------	------------	------------------------------	--------------------	-------------------

« 10 » января 2022 г. № \*\*\*\*\_\*\*\*/\*\*\*\*\_\*\*\*\*\*

Номер кадастрового квартала: 76:18:011122

Сведения о характерных точках границ:

Номер п/п	Реестровый (учетный, условный) номер	Обозначение характерных точек	Координаты		Описание закрепления на местности	Метод определения координат и средняя квадратическая погрешность положения характерной точки (M <sub>t</sub> ), м	Система координат
			X	Y			
1	2	3	4	5	6	7	8
3691	76:00-6.738(1)	3128	278206.07	1268893.12	_____	Картометрический; 5	76.1
3692	76:00-6.738(1)	3129	278202.44	1268885.1	_____	Картометрический; 5	76.1
3693	76:00-6.738(1)	3130	278197.54	1268876.23	_____	Картометрический; 5	76.1
3694	76:00-6.738(1)	3131	278196.48	1268872.97	_____	Картометрический; 5	76.1
3695	76:00-6.738(1)	3132	278195.79	1268870.28	_____	Картометрический; 5	76.1
3696	76:00-6.738(1)	3133	278195.46	1268867.51	_____	Картометрический; 5	76.1
3697	76:00-6.738(1)	3134	278195.36	1268865.54	_____	Картометрический; 5	76.1
3698	76:00-6.738(1)	3135	278195.39	1268861.65	_____	Картометрический; 5	76.1
3699	76:00-6.738(1)	3136	278195.91	1268857.8	_____	Картометрический; 5	76.1
3700	76:00-6.738(1)	3137	278197.21	1268851.25	_____	Картометрический; 5	76.1
3701	76:00-6.738(1)	3138	278197.43	1268848.22	_____	Картометрический; 5	76.1
3702	76:00-6.738(1)	3139	278197.44	1268845.76	_____	Картометрический; 5	76.1
3703	76:00-6.738(1)	3140	278197.1	1268843.32	_____	Картометрический; 5	76.1
3704	76:00-6.738(1)	3141	278196.1	1268838.56	_____	Картометрический; 5	76.1
3705	76:00-6.738(1)	3142	278195.32	1268834.51	_____	Картометрический; 5	76.1

\_\_\_\_\_

полное наименование должности

М.П.

\_\_\_\_\_

подпись

\_\_\_\_\_

инициалы, фамилия

Раздел 11

## КАДАСТРОВЫЙ ПЛАН ТЕРРИТОРИИ

Лист № 248	раздела 11	Всего листов раздела 11: 745	Всего разделов: 12	Всего листов: 801
------------	------------	------------------------------	--------------------	-------------------

« 10 » января 2022 г. № \*\*\*\*\_\*\*\*/\*\*\*\*\_\*\*\*\*\*

Номер кадастрового квартала: 76:18:011122

Сведения о характерных точках границ:

Номер п/п	Реестровый (учетный, условный) номер	Обозначение характерных точек	Координаты		Описание закрепления на местности	Метод определения координат и средняя квадратическая погрешность положения характерной точки (M <sub>t</sub> ), м	Система координат
			X	Y			
1	2	3	4	5	6	7	8
3706	76:00-6.738(1)	3143	278194.57	1268831.88	_____	Картометрический; 5	76.1
3707	76:00-6.738(1)	3144	278193.36	1268829.41	_____	Картометрический; 5	76.1
3708	76:00-6.738(1)	3145	278191.61	1268826.51	_____	Картометрический; 5	76.1
3709	76:00-6.738(1)	3146	278189.17	1268823.88	_____	Картометрический; 5	76.1
3710	76:00-6.738(1)	3147	278187.28	1268821.76	_____	Картометрический; 5	76.1
3711	76:00-6.738(1)	3148	278186.35	1268820.9	_____	Картометрический; 5	76.1
3712	76:00-6.738(1)	3149	278185.27	1268820.25	_____	Картометрический; 5	76.1
3713	76:00-6.738(1)	3150	278184.08	1268819.83	_____	Картометрический; 5	76.1
3714	76:00-6.738(1)	3151	278183.56	1268819.7	_____	Картометрический; 5	76.1
3715	76:00-6.738(1)	3152	278182.36	1268819.51	_____	Картометрический; 5	76.1
3716	76:00-6.738(1)	3153	278181.14	1268819.52	_____	Картометрический; 5	76.1
3717	76:00-6.738(1)	3154	278179.95	1268819.74	_____	Картометрический; 5	76.1
3718	76:00-6.738(1)	3155	278179.55	1268819.85	_____	Картометрический; 5	76.1
3719	76:00-6.738(1)	3156	278178.35	1268820.05	_____	Картометрический; 5	76.1
3720	76:00-6.738(1)	3157	278177.14	1268820.04	_____	Картометрический; 5	76.1

\_\_\_\_\_

полное наименование должности

М.П.

\_\_\_\_\_

подпись

\_\_\_\_\_

инициалы, фамилия

Раздел 11

## КАДАСТРОВЫЙ ПЛАН ТЕРРИТОРИИ

Лист № 249	раздела 11	Всего листов раздела 11: 745	Всего разделов: 12	Всего листов: 801
------------	------------	------------------------------	--------------------	-------------------

« 10 » января 2022 г. № \*\*\*\*\_\*\*\*/\*\*\*\*\_\*\*\*\*\*

Номер кадастрового квартала: 76:18:011122

Сведения о характерных точках границ:

Номер п/п	Реестровый (учетный, условный) номер	Обозначение характерных точек	Координаты		Описание закрепления на местности	Метод определения координат и средняя квадратическая погрешность положения характерной точки (M <sub>t</sub> ), м	Система координат
			X	Y			
1	2	3	4	5	6	7	8
3721	76:00-6.738(1)	3158	278175.95	1268819.8	_____	Картометрический; 5	76.1
3722	76:00-6.738(1)	3159	278175.41	1268819.64	_____	Картометрический; 5	76.1
3723	76:00-6.738(1)	3160	278174.54	1268819.3	_____	Картометрический; 5	76.1
3724	76:00-6.738(1)	3161	278173.74	1268818.79	_____	Картометрический; 5	76.1
3725	76:00-6.738(1)	3162	278173.05	1268818.14	_____	Картометрический; 5	76.1
3726	76:00-6.738(1)	3163	278172.48	1268817.38	_____	Картометрический; 5	76.1
3727	76:00-6.738(1)	3164	278170.96	1268814.86	_____	Картометрический; 5	76.1
3728	76:00-6.738(1)	3165	278167.76	1268809.58	_____	Картометрический; 5	76.1
3729	76:00-6.738(1)	3166	278166.26	1268805.86	_____	Картометрический; 5	76.1
3730	76:00-6.738(1)	3167	278165.5	1268804.38	_____	Картометрический; 5	76.1
3731	76:00-6.738(1)	3168	278164.48	1268803.07	_____	Картометрический; 5	76.1
3732	76:00-6.738(1)	3169	278164.23	1268802.8	_____	Картометрический; 5	76.1
3733	76:00-6.738(1)	3170	278162.98	1268801.7	_____	Картометрический; 5	76.1
3734	76:00-6.738(1)	3171	278161.55	1268800.85	_____	Картометрический; 5	76.1
3735	76:00-6.738(1)	3172	278155.46	1268798	_____	Картометрический; 5	76.1

\_\_\_\_\_

полное наименование должности

М.П.

\_\_\_\_\_

подпись

\_\_\_\_\_

инициалы, фамилия

Раздел 11

## КАДАСТРОВЫЙ ПЛАН ТЕРРИТОРИИ

Лист № 250	раздела 11	Всего листов раздела 11: 745	Всего разделов: 12	Всего листов: 801
------------	------------	------------------------------	--------------------	-------------------

« 10 » января 2022 г. № \*\*\*\*\_\*\*\*/\*\*\*\*\_\*\*\*\*\*

Номер кадастрового квартала: 76:18:011122

Сведения о характерных точках границ:

Номер п/п	Реестровый (учетный, условный) номер	Обозначение характерных точек	Координаты		Описание закрепления на местности	Метод определения координат и средняя квадратическая погрешность положения характерной точки (Mt), м	Система координат
			X	Y			
1	2	3	4	5	6	7	8
3736	76:00-6.738(1)	3173	278151.07	1268796.6	_____	Картометрический; 5	76.1
3737	76:00-6.738(1)	3174	278148.23	1268795.91	_____	Картометрический; 5	76.1
3738	76:00-6.738(1)	3175	278145.32	1268795.62	_____	Картометрический; 5	76.1
3739	76:00-6.738(1)	3176	278141.72	1268795.52	_____	Картометрический; 5	76.1
3740	76:00-6.738(1)	3177	278136.37	1268794.62	_____	Картометрический; 5	76.1
3741	76:00-6.738(1)	3178	278132.06	1268793.62	_____	Картометрический; 5	76.1
3742	76:00-6.738(1)	3179	278127.91	1268792.13	_____	Картометрический; 5	76.1
3743	76:00-6.738(1)	3180	278125.36	1268791.04	_____	Картометрический; 5	76.1
3744	76:00-6.738(1)	3181	278122.78	1268789.73	_____	Картометрический; 5	76.1
3745	76:00-6.738(1)	3182	278120.39	1268788.1	_____	Картометрический; 5	76.1
3746	76:00-6.738(1)	3183	278119.63	1268787.5	_____	Картометрический; 5	76.1
3747	76:00-6.738(1)	3184	278117.72	1268785.78	_____	Картометрический; 5	76.1
3748	76:00-6.738(1)	3185	278116.06	1268783.81	_____	Картометрический; 5	76.1
3749	76:00-6.738(1)	3186	278115.46	1268782.99	_____	Картометрический; 5	76.1
3750	76:00-6.738(1)	3187	278114.39	1268781.16	_____	Картометрический; 5	76.1

\_\_\_\_\_

полное наименование должности

М.П.

\_\_\_\_\_

подпись

\_\_\_\_\_

инициалы, фамилия

Раздел 11

## КАДАСТРОВЫЙ ПЛАН ТЕРРИТОРИИ

Лист № 251	раздела 11	Всего листов раздела 11: 745	Всего разделов: 12	Всего листов: 801
------------	------------	------------------------------	--------------------	-------------------

« 10 » января 2022 г. № \*\*\*\*\_\*\*\*/\*\*\*\*\_\*\*\*\*\*

Номер кадастрового квартала: 76:18:011122

Сведения о характерных точках границ:

Номер п/п	Реестровый (учетный, условный) номер	Обозначение характерных точек	Координаты		Описание закрепления на местности	Метод определения координат и средняя квадратическая погрешность положения характерной точки (M <sub>t</sub> ), м	Система координат
			X	Y			
1	2	3	4	5	6	7	8
3751	76:00-6.738(1)	3188	278113.7	1268779.16	_____	Картометрический; 5	76.1
3752	76:00-6.738(1)	3189	278113.59	1268778.7	_____	Картометрический; 5	76.1
3753	76:00-6.738(1)	3190	278113.37	1268777.3	_____	Картометрический; 5	76.1
3754	76:00-6.738(1)	3191	278113.35	1268775.9	_____	Картометрический; 5	76.1
3755	76:00-6.738(1)	3192	278113.52	1268774.5	_____	Картометрический; 5	76.1
3756	76:00-6.738(1)	3193	278113.85	1268772.81	_____	Картометрический; 5	76.1
3757	76:00-6.738(1)	3194	278114.58	1268770.34	_____	Картометрический; 5	76.1
3758	76:00-6.738(1)	3195	278115.76	1268768.05	_____	Картометрический; 5	76.1
3759	76:00-6.738(1)	3196	278117.49	1268765.37	_____	Картометрический; 5	76.1
3760	76:00-6.738(1)	3197	278119.96	1268761.04	_____	Картометрический; 5	76.1
3761	76:00-6.738(1)	3198	278121.21	1268757.87	_____	Картометрический; 5	76.1
3762	76:00-6.738(1)	3199	278121.88	1268755.7	_____	Картометрический; 5	76.1
3763	76:00-6.738(1)	3200	278122.19	1268753.45	_____	Картометрический; 5	76.1
3764	76:00-6.738(1)	3201	278122.22	1268752.94	_____	Картометрический; 5	76.1
3765	76:00-6.738(1)	3202	278122.19	1268750.67	_____	Картометрический; 5	76.1

\_\_\_\_\_

полное наименование должности

М.П.

\_\_\_\_\_

подпись

\_\_\_\_\_

инициалы, фамилия



Раздел 11

## КАДАСТРОВЫЙ ПЛАН ТЕРРИТОРИИ

Лист № 252	раздела 11	Всего листов раздела 11: 745	Всего разделов: 12	Всего листов: 801
------------	------------	------------------------------	--------------------	-------------------

« 10 » января 2022 г. № \*\*\*\*\_\*\*\*/\*\*\*\*\_\*\*\*\*\*

Номер кадастрового квартала: 76:18:011122

Сведения о характерных точках границ:

Номер п/п	Реестровый (учетный, условный) номер	Обозначение характерных точек	Координаты		Описание закрепления на местности	Метод определения координат и средняя квадратическая погрешность положения характерной точки (M <sub>t</sub> ), м	Система координат
			X	Y			
1	2	3	4	5	6	7	8
3766	76:00-6.738(1)	3203	278121.85	1268748.42	_____	Картометрический; 5	76.1
3767	76:00-6.738(1)	3204	278120.95	1268744.32	_____	Картометрический; 5	76.1
3768	76:00-6.738(1)	3205	278119.56	1268738.12	_____	Картометрический; 5	76.1
3769	76:00-6.738(1)	3206	278119.19	1268736.81	_____	Картометрический; 5	76.1
3770	76:00-6.738(1)	3207	278118.69	1268735.55	_____	Картометрический; 5	76.1
3771	76:00-6.738(1)	3208	278118.56	1268735.27	_____	Картометрический; 5	76.1
3772	76:00-6.738(1)	3209	278117.87	1268734.12	_____	Картометрический; 5	76.1
3773	76:00-6.738(1)	3210	278116.98	1268733.11	_____	Картометрический; 5	76.1
3774	76:00-6.738(1)	3211	278116.35	1268732.53	_____	Картометрический; 5	76.1
3775	76:00-6.738(1)	3212	278115.66	1268732	_____	Картометрический; 5	76.1
3776	76:00-6.738(1)	3213	278114.89	1268731.6	_____	Картометрический; 5	76.1
3777	76:00-6.738(1)	3214	278114.06	1268731.34	_____	Картометрический; 5	76.1
3778	76:00-6.738(1)	3215	278113.2	1268731.23	_____	Картометрический; 5	76.1
3779	76:00-6.738(1)	3216	278112.22	1268731.2	_____	Картометрический; 5	76.1
3780	76:00-6.738(1)	3217	278109.97	1268731.3	_____	Картометрический; 5	76.1

\_\_\_\_\_

полное наименование должности

М.П.

\_\_\_\_\_

подпись

\_\_\_\_\_

инициалы, фамилия

Раздел 11

## КАДАСТРОВЫЙ ПЛАН ТЕРРИТОРИИ

Лист № 253	раздела 11	Всего листов раздела 11: 745	Всего разделов: 12	Всего листов: 801
------------	------------	------------------------------	--------------------	-------------------

« 10 » января 2022 г. № \*\*\*\*\_\*\*\*/\*\*\*\*\_\*\*\*\*\*

Номер кадастрового квартала: 76:18:011122

Сведения о характерных точках границ:

Номер п/п	Реестровый (учетный, условный) номер	Обозначение характерных точек	Координаты		Описание закрепления на местности	Метод определения координат и средняя квадратическая погрешность положения характерной точки (M <sub>t</sub> ), м	Система координат
			X	Y			
1	2	3	4	5	6	7	8
3781	76:00-6.738(1)	3218	278107.76	1268731.78	_____	Картометрический; 5	76.1
3782	76:00-6.738(1)	3219	278102.98	1268733.26	_____	Картометрический; 5	76.1
3783	76:00-6.738(1)	3220	278094.76	1268736.26	_____	Картометрический; 5	76.1
3784	76:00-6.738(1)	3221	278088.91	1268737.69	_____	Картометрический; 5	76.1
3785	76:00-6.738(1)	3222	278086.57	1268737.97	_____	Картометрический; 5	76.1
3786	76:00-6.738(1)	3223	278085.28	1268737.99	_____	Картометрический; 5	76.1
3787	76:00-6.738(1)	3224	278084.01	1268737.77	_____	Картометрический; 5	76.1
3788	76:00-6.738(1)	3225	278082.94	1268737.39	_____	Картометрический; 5	76.1
3789	76:00-6.738(1)	3226	278082.24	1268736.93	_____	Картометрический; 5	76.1
3790	76:00-6.738(1)	3227	278081.64	1268736.34	_____	Картометрический; 5	76.1
3791	76:00-6.738(1)	3228	278080.51	1268734.96	_____	Картометрический; 5	76.1
3792	76:00-6.738(1)	3229	278079.15	1268732.81	_____	Картометрический; 5	76.1
3793	76:00-6.738(1)	3230	278078.22	1268730.98	_____	Картометрический; 5	76.1
3794	76:00-6.738(1)	3231	278077.65	1268729	_____	Картометрический; 5	76.1
3795	76:00-6.738(1)	3232	278077.14	1268726.37	_____	Картометрический; 5	76.1

\_\_\_\_\_

полное наименование должности

М.П.

\_\_\_\_\_

подпись

\_\_\_\_\_

инициалы, фамилия

Раздел 11

## КАДАСТРОВЫЙ ПЛАН ТЕРРИТОРИИ

Лист № 254	раздела 11	Всего листов раздела 11: 745	Всего разделов: 12	Всего листов: 801
« 10 » января 2022 г. № ****_***/****_*****				
Номер кадастрового квартала: 76:18:011122				

Сведения о характерных точках границ:							
Номер п/п	Реестровый (учетный, условный) номер	Обозначение характерных точек	Координаты		Описание закрепления на местности	Метод определения координат и средняя квадратическая погрешность положения характерной точки (M <sub>t</sub> ), м	Система координат
			X	Y			
1	2	3	4	5	6	7	8
3796	76:00-6.738(1)	3233	278076.98	1268722.13	_____	Картометрический; 5	76.1
3797	76:00-6.738(1)	3234	278077.06	1268720.91	_____	Картометрический; 5	76.1
3798	76:00-6.738(1)	3235	278077.39	1268719.74	_____	Картометрический; 5	76.1
3799	76:00-6.738(1)	3236	278077.94	1268718.32	_____	Картометрический; 5	76.1
3800	76:00-6.738(1)	3237	278079.37	1268714.64	_____	Картометрический; 5	76.1
3801	76:00-6.738(1)	3238	278079.93	1268713.52	_____	Картометрический; 5	76.1
3802	76:00-6.738(1)	3239	278080.69	1268712.51	_____	Картометрический; 5	76.1
3803	76:00-6.738(1)	3240	278081.61	1268711.66	_____	Картометрический; 5	76.1
3804	76:00-6.738(1)	3241	278082.88	1268710.7	_____	Картометрический; 5	76.1
3805	76:00-6.738(1)	3242	278083.46	1268710.19	_____	Картометрический; 5	76.1
3806	76:00-6.738(1)	3243	278083.95	1268709.6	_____	Картометрический; 5	76.1
3807	76:00-6.738(1)	3244	278084.31	1268709.02	_____	Картометрический; 5	76.1
3808	76:00-6.738(1)	3245	278084.48	1268708.54	_____	Картометрический; 5	76.1
3809	76:00-6.738(1)	3246	278084.58	1268708.04	_____	Картометрический; 5	76.1
3810	76:00-6.738(1)	3247	278084.63	1268707.5	_____	Картометрический; 5	76.1

\_\_\_\_\_

полное наименование должности

М.П.

\_\_\_\_\_

подпись

\_\_\_\_\_

инициалы, фамилия

Раздел 11

## КАДАСТРОВЫЙ ПЛАН ТЕРРИТОРИИ

Лист № 255	раздела 11	Всего листов раздела 11: 745	Всего разделов: 12	Всего листов: 801
------------	------------	------------------------------	--------------------	-------------------

« 10 » января 2022 г. № \*\*\*\*\_\*\*\*/\*\*\*\*\_\*\*\*\*\*

Номер кадастрового квартала: 76:18:011122

Сведения о характерных точках границ:

Номер п/п	Реестровый (учетный, условный) номер	Обозначение характерных точек	Координаты		Описание закрепления на местности	Метод определения координат и средняя квадратическая погрешность положения характерной точки (M <sub>t</sub> ), м	Система координат
			X	Y			
1	2	3	4	5	6	7	8
3811	76:00-6.738(1)	3248	278084.67	1268706.43	_____	Картометрический; 5	76.1
3812	76:00-6.738(1)	3249	278084.56	1268705.36	_____	Картометрический; 5	76.1
3813	76:00-6.738(1)	3250	278084.32	1268703.9	_____	Картометрический; 5	76.1
3814	76:00-6.738(1)	3251	278083.69	1268701.35	_____	Картометрический; 5	76.1
3815	76:00-6.738(1)	3252	278083.02	1268699.34	_____	Картометрический; 5	76.1
3816	76:00-6.738(1)	3253	278082.04	1268697.45	_____	Картометрический; 5	76.1
3817	76:00-6.738(1)	3254	278077.64	1268690.41	_____	Картометрический; 5	76.1
3818	76:00-6.738(1)	3255	278073.36	1268684.16	_____	Картометрический; 5	76.1
3819	76:00-6.738(1)	3256	278072.13	1268682.12	_____	Картометрический; 5	76.1
3820	76:00-6.738(1)	3257	278071.14	1268679.95	_____	Картометрический; 5	76.1
3821	76:00-6.738(1)	3258	278070.88	1268679.28	_____	Картометрический; 5	76.1
3822	76:00-6.738(1)	3259	278070.21	1268677.18	_____	Картометрический; 5	76.1
3823	76:00-6.738(1)	3260	278069.79	1268675.03	_____	Картометрический; 5	76.1
3824	76:00-6.738(1)	3261	278069.68	1268674.2	_____	Картометрический; 5	76.1
3825	76:00-6.738(1)	3262	278069.53	1268672.35	_____	Картометрический; 5	76.1

\_\_\_\_\_

полное наименование должности

М.П.

\_\_\_\_\_

подпись

\_\_\_\_\_

инициалы, фамилия

Раздел 11

## КАДАСТРОВЫЙ ПЛАН ТЕРРИТОРИИ

Лист № 256	раздела 11	Всего листов раздела 11: 745	Всего разделов: 12	Всего листов: 801
------------	------------	------------------------------	--------------------	-------------------

« 10 » января 2022 г. № \*\*\*\*\_\*\*\*/\*\*\*\*\_\*\*\*\*\*

Номер кадастрового квартала: 76:18:011122

Сведения о характерных точках границ:

Номер п/п	Реестровый (учетный, условный) номер	Обозначение характерных точек	Координаты		Описание закрепления на местности	Метод определения координат и средняя квадратическая погрешность положения характерной точки (M <sub>t</sub> ), м	Система координат
			X	Y			
1	2	3	4	5	6	7	8
3826	76:00-6.738(1)	3263	278069.61	1268670.49	_____	Картометрический; 5	76.1
3827	76:00-6.738(1)	3264	278069.83	1268668.22	_____	Картометрический; 5	76.1
3828	76:00-6.738(1)	3265	278070.34	1268664.94	_____	Картометрический; 5	76.1
3829	76:00-6.738(1)	3266	278070.52	1268662.29	_____	Картометрический; 5	76.1
3830	76:00-6.738(1)	3267	278070.51	1268660.5	_____	Картометрический; 5	76.1
3831	76:00-6.738(1)	3268	278070.25	1268658.73	_____	Картометрический; 5	76.1
3832	76:00-6.738(1)	3269	278070.14	1268658.23	_____	Картометрический; 5	76.1
3833	76:00-6.738(1)	3270	278069.81	1268657.18	_____	Картометрический; 5	76.1
3834	76:00-6.738(1)	3271	278069.32	1268656.19	_____	Картометрический; 5	76.1
3835	76:00-6.738(1)	3272	278068.68	1268655.3	_____	Картометрический; 5	76.1
3836	76:00-6.738(1)	3273	278067.33	1268653.73	_____	Картометрический; 5	76.1
3837	76:00-6.738(1)	3274	278065.99	1268652.46	_____	Картометрический; 5	76.1
3838	76:00-6.738(1)	3275	278065.04	1268651.73	_____	Картометрический; 5	76.1
3839	76:00-6.738(1)	3276	278063.96	1268651.2	_____	Картометрический; 5	76.1
3840	76:00-6.738(1)	3277	278062.57	1268650.68	_____	Картометрический; 5	76.1

\_\_\_\_\_

полное наименование должности

М.П.

\_\_\_\_\_

подпись

\_\_\_\_\_

инициалы, фамилия

Раздел 11

## КАДАСТРОВЫЙ ПЛАН ТЕРРИТОРИИ

Лист № 257	раздела 11	Всего листов раздела 11: 745	Всего разделов: 12	Всего листов: 801
------------	------------	------------------------------	--------------------	-------------------

« 10 » января 2022 г. № \*\*\*\*\_\*\*\*/\*\*\*\*\_\*\*\*\*\*

Номер кадастрового квартала: 76:18:011122

Сведения о характерных точках границ:

Номер п/п	Реестровый (учетный, условный) номер	Обозначение характерных точек	Координаты		Описание закрепления на местности	Метод определения координат и средняя квадратическая погрешность положения характерной точки (M <sub>t</sub> ), м	Система координат
			X	Y			
1	2	3	4	5	6	7	8
3841	76:00-6.738(1)	3278	278060.77	1268649.93	_____	Картометрический; 5	76.1
3842	76:00-6.738(1)	3279	278060.18	1268649.62	_____	Картометрический; 5	76.1
3843	76:00-6.738(1)	3280	278059.66	1268649.2	_____	Картометрический; 5	76.1
3844	76:00-6.738(1)	3281	278059.24	1268648.68	_____	Картометрический; 5	76.1
3845	76:00-6.738(1)	3282	278058.8	1268647.9	_____	Картометрический; 5	76.1
3846	76:00-6.738(1)	3283	278058.6	1268647.27	_____	Картометрический; 5	76.1
3847	76:00-6.738(1)	3284	278058.53	1268646.6	_____	Картометрический; 5	76.1
3848	76:00-6.738(1)	3285	278058.44	1268645.32	_____	Картометрический; 5	76.1
3849	76:00-6.738(1)	3286	278058.18	1268644.32	_____	Картометрический; 5	76.1
3850	76:00-6.738(1)	3287	278057.89	1268643.49	_____	Картометрический; 5	76.1
3851	76:00-6.738(1)	3288	278057.53	1268642.72	_____	Картометрический; 5	76.1
3852	76:00-6.738(1)	3289	278057.03	1268642.02	_____	Картометрический; 5	76.1
3853	76:00-6.738(1)	3290	278056.41	1268641.44	_____	Картометрический; 5	76.1
3854	76:00-6.738(1)	3291	278056.12	1268641.22	_____	Картометрический; 5	76.1
3855	76:00-6.738(1)	3292	278055.09	1268640.52	_____	Картометрический; 5	76.1

\_\_\_\_\_

полное наименование должности

М.П.

\_\_\_\_\_

подпись

\_\_\_\_\_

инициалы, фамилия

Раздел 11

## КАДАСТРОВЫЙ ПЛАН ТЕРРИТОРИИ

Лист № 258	раздела 11	Всего листов раздела 11: 745	Всего разделов: 12	Всего листов: 801
------------	------------	------------------------------	--------------------	-------------------

« 10 » января 2022 г. № \*\*\*\*\_\*\*\*/\*\*\*\*\_\*\*\*\*\*

Номер кадастрового квартала: 76:18:011122

Сведения о характерных точках границ:

Номер п/п	Реестровый (учетный, условный) номер	Обозначение характерных точек	Координаты		Описание закрепления на местности	Метод определения координат и средняя квадратическая погрешность положения характерной точки (M <sub>t</sub> ), м	Система координат
			X	Y			
1	2	3	4	5	6	7	8
3856	76:00-6.738(1)	3293	278053.98	1268639.94	_____	Картометрический; 5	76.1
3857	76:00-6.738(1)	3294	278053.17	1268639.64	_____	Картометрический; 5	76.1
3858	76:00-6.738(1)	3295	278052.58	1268639.57	_____	Картометрический; 5	76.1
3859	76:00-6.738(1)	3296	278052	1268639.62	_____	Картометрический; 5	76.1
3860	76:00-6.738(1)	3297	278051.43	1268639.8	_____	Картометрический; 5	76.1
3861	76:00-6.738(1)	3298	278050.9	1268640.03	_____	Картометрический; 5	76.1
3862	76:00-6.738(1)	3299	278050.24	1268640.38	_____	Картометрический; 5	76.1
3863	76:00-6.738(1)	3300	278049.65	1268640.84	_____	Картометрический; 5	76.1
3864	76:00-6.738(1)	3301	278049.14	1268641.39	_____	Картометрический; 5	76.1
3865	76:00-6.738(1)	3302	278048.84	1268641.77	_____	Картометрический; 5	76.1
3866	76:00-6.738(1)	3303	278048.22	1268642.44	_____	Картометрический; 5	76.1
3867	76:00-6.738(1)	3304	278047.51	1268643.02	_____	Картометрический; 5	76.1
3868	76:00-6.738(1)	3305	278047.23	1268643.22	_____	Картометрический; 5	76.1
3869	76:00-6.738(1)	3306	278046.71	1268643.44	_____	Картометрический; 5	76.1
3870	76:00-6.738(1)	3307	278046.14	1268643.43	_____	Картометрический; 5	76.1

\_\_\_\_\_

полное наименование должности

М.П.

\_\_\_\_\_

подпись

\_\_\_\_\_

инициалы, фамилия

Раздел 11

## КАДАСТРОВЫЙ ПЛАН ТЕРРИТОРИИ

Лист № 259	раздела 11	Всего листов раздела 11: 745	Всего разделов: 12	Всего листов: 801
------------	------------	------------------------------	--------------------	-------------------

« 10 » января 2022 г. № \*\*\*\*\_\*\*\*/\*\*\*\*\_\*\*\*\*\*

Номер кадастрового квартала: 76:18:011122

Сведения о характерных точках границ:

Номер п/п	Реестровый (учетный, условный) номер	Обозначение характерных точек	Координаты		Описание закрепления на местности	Метод определения координат и средняя квадратическая погрешность положения характерной точки (M <sub>t</sub> ), м	Система координат
			X	Y			
1	2	3	4	5	6	7	8
3871	76:00-6.738(1)	3308	278045.71	1268643.26	_____	Картометрический; 5	76.1
3872	76:00-6.738(1)	3309	278045.27	1268643.01	_____	Картометрический; 5	76.1
3873	76:00-6.738(1)	3310	278044.9	1268642.67	_____	Картометрический; 5	76.1
3874	76:00-6.738(1)	3311	278044.6	1268642.26	_____	Картометрический; 5	76.1
3875	76:00-6.738(1)	3312	278043.83	1268640.93	_____	Картометрический; 5	76.1
3876	76:00-6.738(1)	3313	278042.65	1268637.87	_____	Картометрический; 5	76.1
3877	76:00-6.738(1)	3314	278042.12	1268636.59	_____	Картометрический; 5	76.1
3878	76:00-6.738(1)	3315	278041.61	1268635.6	_____	Картометрический; 5	76.1
3879	76:00-6.738(1)	3316	278040.93	1268634.7	_____	Картометрический; 5	76.1
3880	76:00-6.738(1)	3317	278040.49	1268634.22	_____	Картометрический; 5	76.1
3881	76:00-6.738(1)	3318	278040.08	1268633.67	_____	Картометрический; 5	76.1
3882	76:00-6.738(1)	3319	278039.77	1268633.05	_____	Картометрический; 5	76.1
3883	76:00-6.738(1)	3320	278039.58	1268632.39	_____	Картометрический; 5	76.1
3884	76:00-6.738(1)	3321	278039.45	1268631.11	_____	Картометрический; 5	76.1
3885	76:00-6.738(1)	3322	278039.56	1268630.06	_____	Картометрический; 5	76.1

\_\_\_\_\_

полное наименование должности

М.П.

\_\_\_\_\_

подпись

\_\_\_\_\_

инициалы, фамилия



Раздел 11

## КАДАСТРОВЫЙ ПЛАН ТЕРРИТОРИИ

Лист № 260	раздела 11	Всего листов раздела 11: 745	Всего разделов: 12	Всего листов: 801
------------	------------	------------------------------	--------------------	-------------------

« 10 » января 2022 г. № \*\*\*\*\_\*\*\*/\*\*\*\*\_\*\*\*\*\*

Номер кадастрового квартала: 76:18:011122

Сведения о характерных точках границ:

Номер п/п	Реестровый (учетный, условный) номер	Обозначение характерных точек	Координаты		Описание закрепления на местности	Метод определения координат и средняя квадратическая погрешность положения характерной точки (M <sub>t</sub> ), м	Система координат
			X	Y			
1	2	3	4	5	6	7	8
3886	76:00-6.738(1)	3323	278039.91	1268628.31	_____	Картометрический; 5	76.1
3887	76:00-6.738(1)	3324	278040.25	1268626.01	_____	Картометрический; 5	76.1
3888	76:00-6.738(1)	3325	278040.35	1268623.69	_____	Картометрический; 5	76.1
3889	76:00-6.738(1)	3326	278040.29	1268619.09	_____	Картометрический; 5	76.1
3890	76:00-6.738(1)	3327	278039.43	1268614.65	_____	Картометрический; 5	76.1
3891	76:00-6.738(1)	3328	278037.84	1268608.67	_____	Картометрический; 5	76.1
3892	76:00-6.738(1)	3329	278037.37	1268607.41	_____	Картометрический; 5	76.1
3893	76:00-6.738(1)	3330	278036.68	1268606.26	_____	Картометрический; 5	76.1
3894	76:00-6.738(1)	3331	278035.68	1268604.93	_____	Картометрический; 5	76.1
3895	76:00-6.738(1)	3332	278034.46	1268603.66	_____	Картометрический; 5	76.1
3896	76:00-6.738(1)	3333	278033.75	1268603.05	_____	Картометрический; 5	76.1
3897	76:00-6.738(1)	3334	278032.93	1268602.6	_____	Картометрический; 5	76.1
3898	76:00-6.738(1)	3335	278032.04	1268602.33	_____	Картометрический; 5	76.1
3899	76:00-6.738(1)	3336	278030.63	1268602.05	_____	Картометрический; 5	76.1
3900	76:00-6.738(1)	3337	278029.36	1268601.71	_____	Картометрический; 5	76.1

\_\_\_\_\_

полное наименование должности

М.П.

\_\_\_\_\_

подпись

\_\_\_\_\_

инициалы, фамилия

Раздел 11

## КАДАСТРОВЫЙ ПЛАН ТЕРРИТОРИИ

Лист № 261	раздела 11	Всего листов раздела 11: 745	Всего разделов: 12	Всего листов: 801
------------	------------	------------------------------	--------------------	-------------------

« 10 » января 2022 г. № \*\*\*\*\_\*\*\*/\*\*\*\*\_\*\*\*\*\*

Номер кадастрового квартала: 76:18:011122

Сведения о характерных точках границ:

Номер п/п	Реестровый (учетный, условный) номер	Обозначение характерных точек	Координаты		Описание закрепления на местности	Метод определения координат и средняя квадратическая погрешность положения характерной точки (Mt), м	Система координат
			X	Y			
1	2	3	4	5	6	7	8
3901	76:00-6.738(1)	3338	278028.14	1268601.22	_____	Картометрический; 5	76.1
3902	76:00-6.738(1)	3339	278026.76	1268600.43	_____	Картометрический; 5	76.1
3903	76:00-6.738(1)	3340	278025.77	1268599.58	_____	Картометрический; 5	76.1
3904	76:00-6.738(1)	3341	278024.35	1268598.1	_____	Картометрический; 5	76.1
3905	76:00-6.738(1)	3342	278023.37	1268596.58	_____	Картометрический; 5	76.1
3906	76:00-6.738(1)	3343	278022.81	1268595.84	_____	Картометрический; 5	76.1
3907	76:00-6.738(1)	3344	278022.15	1268595.2	_____	Картометрический; 5	76.1
3908	76:00-6.738(1)	3345	278021.39	1268594.67	_____	Картометрический; 5	76.1
3909	76:00-6.738(1)	3346	278019.9	1268593.79	_____	Картометрический; 5	76.1
3910	76:00-6.738(1)	3347	278014.17	1268589.79	_____	Картометрический; 5	76.1
3911	76:00-6.738(1)	3348	278012.46	1268588.27	_____	Картометрический; 5	76.1
3912	76:00-6.738(1)	3349	278011.83	1268587.62	_____	Картометрический; 5	76.1
3913	76:00-6.738(1)	3350	278011.32	1268586.88	_____	Картометрический; 5	76.1
3914	76:00-6.738(1)	3351	278010.93	1268586.06	_____	Картометрический; 5	76.1
3915	76:00-6.738(1)	3352	278010.68	1268585.19	_____	Картометрический; 5	76.1

\_\_\_\_\_

полное наименование должности

М.П.

\_\_\_\_\_

подпись

\_\_\_\_\_

инициалы, фамилия

Раздел 11

## КАДАСТРОВЫЙ ПЛАН ТЕРРИТОРИИ

Лист № 262	раздела 11	Всего листов раздела 11: 745	Всего разделов: 12	Всего листов: 801
------------	------------	------------------------------	--------------------	-------------------

« 10 » января 2022 г. № \*\*\*\*\_\*\*\*/\*\*\*\*\_\*\*\*\*\*

Номер кадастрового квартала: 76:18:011122

Сведения о характерных точках границ:

Номер п/п	Реестровый (учетный, условный) номер	Обозначение характерных точек	Координаты		Описание закрепления на местности	Метод определения координат и средняя квадратическая погрешность положения характерной точки (Mt), м	Система координат
			X	Y			
1	2	3	4	5	6	7	8
3916	76:00-6.738(1)	3353	278010.25	1268583.04	_____	Картометрический; 5	76.1
3917	76:00-6.738(1)	3354	278010.01	1268580.81	_____	Картометрический; 5	76.1
3918	76:00-6.738(1)	3355	278010.17	1268578.58	_____	Картометрический; 5	76.1
3919	76:00-6.738(1)	3356	278010.25	1268578.08	_____	Картометрический; 5	76.1
3920	76:00-6.738(1)	3357	278010.82	1268575.9	_____	Картометрический; 5	76.1
3921	76:00-6.738(1)	3358	278011.76	1268573.87	_____	Картометрический; 5	76.1
3922	76:00-6.738(1)	3359	278013.22	1268571.34	_____	Картометрический; 5	76.1
3923	76:00-6.738(1)	3360	278013.71	1268570.65	_____	Картометрический; 5	76.1
3924	76:00-6.738(1)	3361	278014.31	1268570.06	_____	Картометрический; 5	76.1
3925	76:00-6.738(1)	3362	278015.01	1268569.59	_____	Картометрический; 5	76.1
3926	76:00-6.738(1)	3363	278016.4	1268568.82	_____	Картометрический; 5	76.1
3927	76:00-6.738(1)	3364	278017.75	1268567.68	_____	Картометрический; 5	76.1
3928	76:00-6.738(1)	3365	278018.24	1268567.19	_____	Картометрический; 5	76.1
3929	76:00-6.738(1)	3366	278018.64	1268566.62	_____	Картометрический; 5	76.1
3930	76:00-6.738(1)	3367	278018.95	1268566	_____	Картометрический; 5	76.1

\_\_\_\_\_

полное наименование должности

М.П.

\_\_\_\_\_

подпись

\_\_\_\_\_

инициалы, фамилия

Раздел 11

## КАДАСТРОВЫЙ ПЛАН ТЕРРИТОРИИ

Лист № 263	раздела 11	Всего листов раздела 11: 745	Всего разделов: 12	Всего листов: 801
------------	------------	------------------------------	--------------------	-------------------

« 10 » января 2022 г. № \*\*\*\*\_\*\*\*/\*\*\*\*\_\*\*\*\*\*

Номер кадастрового квартала: 76:18:011122

Сведения о характерных точках границ:

Номер п/п	Реестровый (учетный, условный) номер	Обозначение характерных точек	Координаты		Описание закрепления на местности	Метод определения координат и средняя квадратическая погрешность положения характерной точки (Mt), м	Система координат
			X	Y			
1	2	3	4	5	6	7	8
3931	76:00-6.738(1)	3368	278019.14	1268565.33	_____	Картометрический; 5	76.1
3932	76:00-6.738(1)	3369	278019.23	1268564.88	_____	Картометрический; 5	76.1
3933	76:00-6.738(1)	3370	278019.4	1268563.49	_____	Картометрический; 5	76.1
3934	76:00-6.738(1)	3371	278019.37	1268562.08	_____	Картометрический; 5	76.1
3935	76:00-6.738(1)	3372	278019.34	1268561.76	_____	Картометрический; 5	76.1
3936	76:00-6.738(1)	3373	278019.09	1268560.38	_____	Картометрический; 5	76.1
3937	76:00-6.738(1)	3374	278018.6	1268559.07	_____	Картометрический; 5	76.1
3938	76:00-6.738(1)	3375	278018.03	1268557.88	_____	Картометрический; 5	76.1
3939	76:00-6.738(1)	3376	278017.38	1268556.08	_____	Картометрический; 5	76.1
3940	76:00-6.738(1)	3377	278017.13	1268554.17	_____	Картометрический; 5	76.1
3941	76:00-6.738(1)	3378	278017.12	1268553.74	_____	Картометрический; 5	76.1
3942	76:00-6.738(1)	3379	278017.17	1268552.46	_____	Картометрический; 5	76.1
3943	76:00-6.738(1)	3380	278017.41	1268551.2	_____	Картометрический; 5	76.1
3944	76:00-6.738(1)	3381	278017.84	1268549.99	_____	Картометрический; 5	76.1
3945	76:00-6.738(1)	3382	278018.09	1268549.39	_____	Картометрический; 5	76.1

\_\_\_\_\_

полное наименование должности

М.П.

\_\_\_\_\_

подпись

\_\_\_\_\_

инициалы, фамилия

Раздел 11

## КАДАСТРОВЫЙ ПЛАН ТЕРРИТОРИИ

Лист № 264	раздела 11	Всего листов раздела 11: 745	Всего разделов: 12	Всего листов: 801
------------	------------	------------------------------	--------------------	-------------------

« 10 » января 2022 г. № \*\*\*\*\_\*\*\*/\*\*\*\*\_\*\*\*\*\*

Номер кадастрового квартала: 76:18:011122

Сведения о характерных точках границ:

Номер п/п	Реестровый (учетный, условный) номер	Обозначение характерных точек	Координаты		Описание закрепления на местности	Метод определения координат и средняя квадратическая погрешность положения характерной точки (M <sub>t</sub> ), м	Система координат
			X	Y			
1	2	3	4	5	6	7	8
3946	76:00-6.738(1)	3383	278019.12	1268547.56	_____	Картометрический; 5	76.1
3947	76:00-6.738(1)	3384	278020.5	1268545.98	_____	Картометрический; 5	76.1
3948	76:00-6.738(1)	3385	278021.2	1268545.33	_____	Картометрический; 5	76.1
3949	76:00-6.738(1)	3386	278022.9	1268543.5	_____	Картометрический; 5	76.1
3950	76:00-6.738(1)	3387	278024.34	1268541.44	_____	Картометрический; 5	76.1
3951	76:00-6.738(1)	3388	278026.29	1268538.19	_____	Картометрический; 5	76.1
3952	76:00-6.738(1)	3389	278029.21	1268530.35	_____	Картометрический; 5	76.1
3953	76:00-6.738(1)	3390	278030.7	1268520.66	_____	Картометрический; 5	76.1
3954	76:00-6.738(1)	3391	278032.77	1268511.55	_____	Картометрический; 5	76.1
3955	76:00-6.738(1)	3392	278034.18	1268506.4	_____	Картометрический; 5	76.1
3956	76:00-6.738(1)	3393	278035.11	1268503.67	_____	Картометрический; 5	76.1
3957	76:00-6.738(1)	3394	278036.36	1268501.07	_____	Картометрический; 5	76.1
3958	76:00-6.738(1)	3395	278038.09	1268497.98	_____	Картометрический; 5	76.1
3959	76:00-6.738(1)	3396	278041.03	1268492.99	_____	Картометрический; 5	76.1
3960	76:00-6.738(1)	3397	278043.03	1268490.38	_____	Картометрический; 5	76.1

\_\_\_\_\_

полное наименование должности

М.П.

\_\_\_\_\_

подпись

\_\_\_\_\_

инициалы, фамилия

Раздел 11

## КАДАСТРОВЫЙ ПЛАН ТЕРРИТОРИИ

Лист № 265	раздела 11	Всего листов раздела 11: 745	Всего разделов: 12	Всего листов: 801
------------	------------	------------------------------	--------------------	-------------------

« 10 » января 2022 г. № \*\*\*\*\_\*\*\*/\*\*\*\*\_\*\*\*\*\*

Номер кадастрового квартала: 76:18:011122

Сведения о характерных точках границ:

Номер п/п	Реестровый (учетный, условный) номер	Обозначение характерных точек	Координаты		Описание закрепления на местности	Метод определения координат и средняя квадратическая погрешность положения характерной точки (M <sub>t</sub> ), м	Система координат
			X	Y			
1	2	3	4	5	6	7	8
3961	76:00-6.738(1)	3398	278043.84	1268489.1	_____	Картометрический; 5	76.1
3962	76:00-6.738(1)	3399	278044.39	1268487.68	_____	Картометрический; 5	76.1
3963	76:00-6.738(1)	3400	278044.9	1268485.88	_____	Картометрический; 5	76.1
3964	76:00-6.738(1)	3401	278045.16	1268483.36	_____	Картометрический; 5	76.1
3965	76:00-6.738(1)	3402	278045.21	1268481.96	_____	Картометрический; 5	76.1
3966	76:00-6.738(1)	3403	278045.06	1268480.58	_____	Картометрический; 5	76.1
3967	76:00-6.738(1)	3404	278045.01	1268480.27	_____	Картометрический; 5	76.1
3968	76:00-6.738(1)	3405	278044.66	1268478.93	_____	Картометрический; 5	76.1
3969	76:00-6.738(1)	3406	278044.11	1268477.65	_____	Картометрический; 5	76.1
3970	76:00-6.738(1)	3407	278043.82	1268477.09	_____	Картометрический; 5	76.1
3971	76:00-6.738(1)	3408	278043.2	1268475.58	_____	Картометрический; 5	76.1
3972	76:00-6.738(1)	3409	278042.84	1268473.98	_____	Картометрический; 5	76.1
3973	76:00-6.738(1)	3410	278042.4	1268470.76	_____	Картометрический; 5	76.1
3974	76:00-6.738(1)	3411	278042.89	1268463.24	_____	Картометрический; 5	76.1
3975	76:00-6.738(1)	3412	278043.91	1268453.6	_____	Картометрический; 5	76.1

\_\_\_\_\_

полное наименование должности

М.П.

\_\_\_\_\_

подпись

\_\_\_\_\_

инициалы, фамилия

Раздел 11

## КАДАСТРОВЫЙ ПЛАН ТЕРРИТОРИИ

Лист № 266	раздела 11	Всего листов раздела 11: 745	Всего разделов: 12	Всего листов: 801
------------	------------	------------------------------	--------------------	-------------------

« 10 » января 2022 г. № \*\*\*\*\_\*\*\*/\*\*\*\*\_\*\*\*\*\*

Номер кадастрового квартала: 76:18:011122

Сведения о характерных точках границ:

Номер п/п	Реестровый (учетный, условный) номер	Обозначение характерных точек	Координаты		Описание закрепления на местности	Метод определения координат и средняя квадратическая погрешность положения характерной точки (M <sub>t</sub> ), м	Система координат
			X	Y			
1	2	3	4	5	6	7	8
3976	76:00-6.738(1)	3413	278043.24	1268445.67	_____	Картометрический; 5	76.1
3977	76:00-6.738(1)	3414	278042.47	1268443.05	_____	Картометрический; 5	76.1
3978	76:00-6.738(1)	3415	278041.7	1268440.97	_____	Картометрический; 5	76.1
3979	76:00-6.738(1)	3416	278040.66	1268439.02	_____	Картометрический; 5	76.1
3980	76:00-6.738(1)	3417	278038.75	1268435.95	_____	Картометрический; 5	76.1
3981	76:00-6.738(1)	3418	278036.52	1268431.41	_____	Картометрический; 5	76.1
3982	76:00-6.738(1)	3419	278034.7	1268427.19	_____	Картометрический; 5	76.1
3983	76:00-6.738(1)	3420	278034	1268425.62	_____	Картометрический; 5	76.1
3984	76:00-6.738(1)	3421	278033.68	1268424.75	_____	Картометрический; 5	76.1
3985	76:00-6.738(1)	3422	278033.49	1268423.85	_____	Картометрический; 5	76.1
3986	76:00-6.738(1)	3423	278033.44	1268422.93	_____	Картометрический; 5	76.1
3987	76:00-6.738(1)	3424	278033.5	1268418.72	_____	Картометрический; 5	76.1
3988	76:00-6.738(1)	3425	278033.69	1268415.02	_____	Картометрический; 5	76.1
3989	76:00-6.738(1)	3426	278034.17	1268412.68	_____	Картометрический; 5	76.1
3990	76:00-6.738(1)	3427	278034.3	1268412.21	_____	Картометрический; 5	76.1

\_\_\_\_\_

полное наименование должности

М.П.

\_\_\_\_\_

подпись

\_\_\_\_\_

инициалы, фамилия

Раздел 11

## КАДАСТРОВЫЙ ПЛАН ТЕРРИТОРИИ

Лист № 267	раздела 11	Всего листов раздела 11: 745	Всего разделов: 12	Всего листов: 801
------------	------------	------------------------------	--------------------	-------------------

« 10 » января 2022 г. № \*\*\*\*\_\*\*\*/\*\*\*\*\_\*\*\*\*\*

Номер кадастрового квартала: 76:18:011122

Сведения о характерных точках границ:

Номер п/п	Реестровый (учетный, условный) номер	Обозначение характерных точек	Координаты		Описание закрепления на местности	Метод определения координат и средняя квадратическая погрешность положения характерной точки (M <sub>t</sub> ), м	Система координат
			X	Y			
1	2	3	4	5	6	7	8
3991	76:00-6.738(1)	3428	278034.51	1268411.77	_____	Картометрический; 5	76.1
3992	76:00-6.738(1)	3429	278034.78	1268411.37	_____	Картометрический; 5	76.1
3993	76:00-6.738(1)	3430	278035.16	1268410.85	_____	Картометрический; 5	76.1
3994	76:00-6.738(1)	3431	278035.36	1268410.41	_____	Картометрический; 5	76.1
3995	76:00-6.738(1)	3432	278035.49	1268409.94	_____	Картометрический; 5	76.1
3996	76:00-6.738(1)	3433	278035.59	1268409.33	_____	Картометрический; 5	76.1
3997	76:00-6.738(1)	3434	278035.66	1268408.61	_____	Картометрический; 5	76.1
3998	76:00-6.738(1)	3435	278035.62	1268407.88	_____	Картометрический; 5	76.1
3999	76:00-6.738(1)	3436	278035.47	1268407.16	_____	Картометрический; 5	76.1
4000	76:00-6.738(1)	3437	278035.21	1268406.23	_____	Картометрический; 5	76.1
4001	76:00-6.738(1)	3438	278034.6	1268404.67	_____	Картометрический; 5	76.1
4002	76:00-6.738(1)	3439	278033.68	1268403.27	_____	Картометрический; 5	76.1
4003	76:00-6.738(1)	3440	278032.92	1268402.32	_____	Картометрический; 5	76.1
4004	76:00-6.738(1)	3441	278032.52	1268401.7	_____	Картометрический; 5	76.1
4005	76:00-6.738(1)	3442	278032.24	1268401.01	_____	Картометрический; 5	76.1

\_\_\_\_\_

полное наименование должности

М.П.

\_\_\_\_\_

подпись

\_\_\_\_\_

инициалы, фамилия



Раздел 11

## КАДАСТРОВЫЙ ПЛАН ТЕРРИТОРИИ

Лист № 268	раздела 11	Всего листов раздела 11: 745	Всего разделов: 12	Всего листов: 801
------------	------------	------------------------------	--------------------	-------------------

« 10 » января 2022 г. № \*\*\*\*\_\*\*\*/\*\*\*\*\_\*\*\*\*\*

Номер кадастрового квартала: 76:18:011122

Сведения о характерных точках границ:

Номер п/п	Реестровый (учетный, условный) номер	Обозначение характерных точек	Координаты		Описание закрепления на местности	Метод определения координат и средняя квадратическая погрешность положения характерной точки (M <sub>t</sub> ), м	Система координат
			X	Y			
1	2	3	4	5	6	7	8
4006	76:00-6.738(1)	3443	278032.1	1268400.28	_____	Картометрический; 5	76.1
4007	76:00-6.738(1)	3444	278031.98	1268398.89	_____	Картометрический; 5	76.1
4008	76:00-6.738(1)	3445	278031.62	1268396.44	_____	Картометрический; 5	76.1
4009	76:00-6.738(1)	3446	278031.18	1268394.49	_____	Картометрический; 5	76.1
4010	76:00-6.738(1)	3447	278030.47	1268392.62	_____	Картометрический; 5	76.1
4011	76:00-6.738(1)	3448	278028.55	1268388.53	_____	Картометрический; 5	76.1
4012	76:00-6.738(1)	3449	278024.59	1268383.28	_____	Картометрический; 5	76.1
4013	76:00-6.738(1)	3450	278021.99	1268380.28	_____	Картометрический; 5	76.1
4014	76:00-6.738(1)	3451	278019.03	1268377.63	_____	Картометрический; 5	76.1
4015	76:00-6.738(1)	3452	278015.18	1268374.62	_____	Картометрический; 5	76.1
4016	76:00-6.738(1)	3453	278008.18	1268368.52	_____	Картометрический; 5	76.1
4017	76:00-6.738(1)	3454	278002.72	1268362.38	_____	Картометрический; 5	76.1
4018	76:00-6.738(1)	3455	278000.28	1268359.33	_____	Картометрический; 5	76.1
4019	76:00-6.738(1)	3456	277998.19	1268356.04	_____	Картометрический; 5	76.1
4020	76:00-6.738(1)	3457	277995.85	1268351.86	_____	Картометрический; 5	76.1

\_\_\_\_\_

полное наименование должности

М.П.

\_\_\_\_\_

подпись

\_\_\_\_\_

инициалы, фамилия

Раздел 11

## КАДАСТРОВЫЙ ПЛАН ТЕРРИТОРИИ

Лист № 269	раздела 11	Всего листов раздела 11: 745	Всего разделов: 12	Всего листов: 801
------------	------------	------------------------------	--------------------	-------------------

« 10 » января 2022 г. № \*\*\*\*\_\*\*\*/\*\*\*\*\_\*\*\*\*\*

Номер кадастрового квартала: 76:18:011122

Сведения о характерных точках границ:

Номер п/п	Реестровый (учетный, условный) номер	Обозначение характерных точек	Координаты		Описание закрепления на местности	Метод определения координат и средняя квадратическая погрешность положения характерной точки (M <sub>t</sub> ), м	Система координат
			X	Y			
1	2	3	4	5	6	7	8
4021	76:00-6.738(1)	3458	277988.61	1268338.13	_____	Картометрический; 5	76.1
4022	76:00-6.738(1)	3459	277968.8	1268303.3	_____	Картометрический; 5	76.1
4023	76:00-6.738(1)	3460	277965.28	1268295.27	_____	Картометрический; 5	76.1
4024	76:00-6.738(1)	3461	277961.97	1268288.51	_____	Картометрический; 5	76.1
4025	76:00-6.738(1)	3462	277959.3	1268282.38	_____	Картометрический; 5	76.1
4026	76:00-6.738(1)	3463	277957.46	1268273.72	_____	Картометрический; 5	76.1
4027	76:00-6.738(1)	3464	277953.93	1268263.26	_____	Картометрический; 5	76.1
4028	76:00-6.738(1)	3465	277952.84	1268255.74	_____	Картометрический; 5	76.1
4029	76:00-6.738(1)	3466	277952.92	1268249.61	_____	Картометрический; 5	76.1
4030	76:00-6.738(1)	3467	277953.62	1268241.24	_____	Картометрический; 5	76.1
4031	76:00-6.738(1)	3468	277953.37	1268238.97	_____	Картометрический; 5	76.1
4032	76:00-6.738(1)	3469	277953.04	1268237.15	_____	Картометрический; 5	76.1
4033	76:00-6.738(1)	3470	277952.44	1268235.4	_____	Картометрический; 5	76.1
4034	76:00-6.738(1)	3471	277950.88	1268231.78	_____	Картометрический; 5	76.1
4035	76:00-6.738(1)	3472	277949.69	1268226.82	_____	Картометрический; 5	76.1

\_\_\_\_\_

полное наименование должности

М.П.

\_\_\_\_\_

подпись

\_\_\_\_\_

инициалы, фамилия

Раздел 11

## КАДАСТРОВЫЙ ПЛАН ТЕРРИТОРИИ

Лист № 270	раздела 11	Всего листов раздела 11: 745	Всего разделов: 12	Всего листов: 801
------------	------------	------------------------------	--------------------	-------------------

« 10 » января 2022 г. № \*\*\*\*\_\*\*\*/\*\*\*\*\_\*\*\*\*\*

Номер кадастрового квартала: 76:18:011122

Сведения о характерных точках границ:

Номер п/п	Реестровый (учетный, условный) номер	Обозначение характерных точек	Координаты		Описание закрепления на местности	Метод определения координат и средняя квадратическая погрешность положения характерной точки (M <sub>t</sub> ), м	Система координат
			X	Y			
1	2	3	4	5	6	7	8
4036	76:00-6.738(1)	3473	277949.28	1268224.08	_____	Картометрический; 5	76.1
4037	76:00-6.738(1)	3474	277949.08	1268221.84	_____	Картометрический; 5	76.1
4038	76:00-6.738(1)	3475	277949.17	1268219.59	_____	Картометрический; 5	76.1
4039	76:00-6.738(1)	3476	277949.54	1268216.12	_____	Картометрический; 5	76.1
4040	76:00-6.738(1)	3477	277951.83	1268208.5	_____	Картометрический; 5	76.1
4041	76:00-6.738(1)	3478	277953.71	1268203.83	_____	Картометрический; 5	76.1
4042	76:00-6.738(1)	3479	277956.1	1268195.88	_____	Картометрический; 5	76.1
4043	76:00-6.738(1)	3480	277957.89	1268190.98	_____	Картометрический; 5	76.1
4044	76:00-6.738(1)	3481	277958.66	1268188.42	_____	Картометрический; 5	76.1
4045	76:00-6.738(1)	3482	277959.13	1268185.79	_____	Картометрический; 5	76.1
4046	76:00-6.738(1)	3483	277959.52	1268182.53	_____	Картометрический; 5	76.1
4047	76:00-6.738(1)	3484	277959.25	1268175.2	_____	Картометрический; 5	76.1
4048	76:00-6.738(1)	3485	277959.03	1268172.92	_____	Картометрический; 5	76.1
4049	76:00-6.738(1)	3486	277958.56	1268170.68	_____	Картометрический; 5	76.1
4050	76:00-6.738(1)	3487	277957.83	1268167.96	_____	Картометрический; 5	76.1

\_\_\_\_\_

полное наименование должности

М.П.

\_\_\_\_\_

подпись

\_\_\_\_\_

инициалы, фамилия

Раздел 11

## КАДАСТРОВЫЙ ПЛАН ТЕРРИТОРИИ

Лист № 271	раздела 11	Всего листов раздела 11: 745	Всего разделов: 12	Всего листов: 801
------------	------------	------------------------------	--------------------	-------------------

« 10 » января 2022 г. № \*\*\*\*\_\*\*\*/\*\*\*\*\_\*\*\*\*\*

Номер кадастрового квартала: 76:18:011122

Сведения о характерных точках границ:

Номер п/п	Реестровый (учетный, условный) номер	Обозначение характерных точек	Координаты		Описание закрепления на местности	Метод определения координат и средняя квадратическая погрешность положения характерной точки (Mt), м	Система координат
			X	Y			
1	2	3	4	5	6	7	8
4051	76:00-6.738(1)	3488	277956.27	1268164.76	_____	Картометрический; 5	76.1
4052	76:00-6.738(1)	3489	277954.98	1268162.44	_____	Картометрический; 5	76.1
4053	76:00-6.738(1)	3490	277954.12	1268160.48	_____	Картометрический; 5	76.1
4054	76:00-6.738(1)	3491	277953.63	1268158.39	_____	Картометрический; 5	76.1
4055	76:00-6.738(1)	3492	277953	1268153.93	_____	Картометрический; 5	76.1
4056	76:00-6.738(1)	3493	277952.82	1268146.28	_____	Картометрический; 5	76.1
4057	76:00-6.738(1)	3494	277951.88	1268139.86	_____	Картометрический; 5	76.1
4058	76:00-6.738(1)	3495	277950.57	1268131.61	_____	Картометрический; 5	76.1
4059	76:00-6.738(1)	3496	277949.27	1268124.63	_____	Картометрический; 5	76.1
4060	76:00-6.738(1)	3497	277946.7	1268115.97	_____	Картометрический; 5	76.1
4061	76:00-6.738(1)	3498	277945.29	1268108.78	_____	Картометрический; 5	76.1
4062	76:00-6.738(1)	3499	277942.82	1268100.53	_____	Картометрический; 5	76.1
4063	76:00-6.738(1)	3500	277940.89	1268093.45	_____	Картометрический; 5	76.1
4064	76:00-6.738(1)	3501	277939.32	1268084.94	_____	Картометрический; 5	76.1
4065	76:00-6.738(1)	3502	277938.7	1268082.62	_____	Картометрический; 5	76.1

\_\_\_\_\_

полное наименование должности

М.П.

\_\_\_\_\_

подпись

\_\_\_\_\_

инициалы, фамилия

Раздел 11

## КАДАСТРОВЫЙ ПЛАН ТЕРРИТОРИИ

Лист № 272	раздела 11	Всего листов раздела 11: 745	Всего разделов: 12	Всего листов: 801
------------	------------	------------------------------	--------------------	-------------------

« 10 » января 2022 г. № \*\*\*\*\_\*\*\*/\*\*\*\*\_\*\*\*\*\*

Номер кадастрового квартала: 76:18:011122

Сведения о характерных точках границ:

Номер п/п	Реестровый (учетный, условный) номер	Обозначение характерных точек	Координаты		Описание закрепления на местности	Метод определения координат и средняя квадратическая погрешность положения характерной точки (M <sub>t</sub> ), м	Система координат
			X	Y			
1	2	3	4	5	6	7	8
4066	76:00-6.738(1)	3503	277938.34	1268080.9	_____	Картометрический; 5	76.1
4067	76:00-6.738(1)	3504	277938.19	1268079.16	_____	Картометрический; 5	76.1
4068	76:00-6.738(1)	3505	277938.12	1268077.01	_____	Картометрический; 5	76.1
4069	76:00-6.738(1)	3506	277938.11	1268074.58	_____	Картометрический; 5	76.1
4070	76:00-6.738(1)	3507	277938.02	1268073.54	_____	Картометрический; 5	76.1
4071	76:00-6.738(1)	3508	277937.78	1268072.52	_____	Картометрический; 5	76.1
4072	76:00-6.738(1)	3509	277937.38	1268071.56	_____	Картометрический; 5	76.1
4073	76:00-6.738(1)	3510	277936.5	1268069.82	_____	Картометрический; 5	76.1
4074	76:00-6.738(1)	3511	277935.65	1268068.02	_____	Картометрический; 5	76.1
4075	76:00-6.738(1)	3512	277935.31	1268067.09	_____	Картометрический; 5	76.1
4076	76:00-6.738(1)	3513	277935.12	1268066.12	_____	Картометрический; 5	76.1
4077	76:00-6.738(1)	3514	277935.08	1268065.14	_____	Картометрический; 5	76.1
4078	76:00-6.738(1)	3515	277935.1	1268064.74	_____	Картометрический; 5	76.1
4079	76:00-6.738(1)	3516	277935.3	1268063.32	_____	Картометрический; 5	76.1
4080	76:00-6.738(1)	3517	277935.74	1268061.95	_____	Картометрический; 5	76.1

\_\_\_\_\_

полное наименование должности

М.П.

\_\_\_\_\_

подпись

\_\_\_\_\_

инициалы, фамилия

Раздел 11

## КАДАСТРОВЫЙ ПЛАН ТЕРРИТОРИИ

Лист № 273	раздела 11	Всего листов раздела 11: 745	Всего разделов: 12	Всего листов: 801
------------	------------	------------------------------	--------------------	-------------------

« 10 » января 2022 г. № \*\*\*\*\_\*\*\*/\*\*\*\*\_\*\*\*\*\*

Номер кадастрового квартала: 76:18:011122

Сведения о характерных точках границ:

Номер п/п	Реестровый (учетный, условный) номер	Обозначение характерных точек	Координаты		Описание закрепления на местности	Метод определения координат и средняя квадратическая погрешность положения характерной точки (M <sub>t</sub> ), м	Система координат
			X	Y			
1	2	3	4	5	6	7	8
4081	76:00-6.738(1)	3518	277936.12	1268061.07	_____	Картометрический; 5	76.1
4082	76:00-6.738(1)	3519	277936.36	1268060.6	_____	Картометрический; 5	76.1
4083	76:00-6.738(1)	3520	277936.67	1268060.17	_____	Картометрический; 5	76.1
4084	76:00-6.738(1)	3521	277937.05	1268059.79	_____	Картометрический; 5	76.1
4085	76:00-6.738(1)	3522	277937.8	1268059.15	_____	Картометрический; 5	76.1
4086	76:00-6.738(1)	3523	277939.44	1268057.87	_____	Картометрический; 5	76.1
4087	76:00-6.738(1)	3524	277940.06	1268057.29	_____	Картометрический; 5	76.1
4088	76:00-6.738(1)	3525	277940.59	1268056.62	_____	Картометрический; 5	76.1
4089	76:00-6.738(1)	3526	277940.96	1268055.97	_____	Картометрический; 5	76.1
4090	76:00-6.738(1)	3527	277941.13	1268055.44	_____	Картометрический; 5	76.1
4091	76:00-6.738(1)	3528	277941.21	1268054.89	_____	Картометрический; 5	76.1
4092	76:00-6.738(1)	3529	277941.23	1268054.54	_____	Картометрический; 5	76.1
4093	76:00-6.738(1)	3530	277941.21	1268053.89	_____	Картометрический; 5	76.1
4094	76:00-6.738(1)	3531	277941.1	1268053.26	_____	Картометрический; 5	76.1
4095	76:00-6.738(1)	3532	277940.88	1268052.64	_____	Картометрический; 5	76.1

\_\_\_\_\_

полное наименование должности

М.П.

\_\_\_\_\_

подпись

\_\_\_\_\_

инициалы, фамилия

Раздел 11

## КАДАСТРОВЫЙ ПЛАН ТЕРРИТОРИИ

Лист № 274	раздела 11	Всего листов раздела 11: 745	Всего разделов: 12	Всего листов: 801
------------	------------	------------------------------	--------------------	-------------------

« 10 » января 2022 г. № \*\*\*\*\_\*\*\*/\*\*\*\*\_\*\*\*\*\*

Номер кадастрового квартала: 76:18:011122

Сведения о характерных точках границ:

Номер п/п	Реестровый (учетный, условный) номер	Обозначение характерных точек	Координаты		Описание закрепления на местности	Метод определения координат и средняя квадратическая погрешность положения характерной точки (M <sub>t</sub> ), м	Система координат
			X	Y			
1	2	3	4	5	6	7	8
4096	76:00-6.738(1)	3533	277940.5	1268051.8	_____	Картометрический; 5	76.1
4097	76:00-6.738(1)	3534	277940.27	1268051.18	_____	Картометрический; 5	76.1
4098	76:00-6.738(1)	3535	277940.15	1268050.54	_____	Картометрический; 5	76.1
4099	76:00-6.738(1)	3536	277940.13	1268049.88	_____	Картометрический; 5	76.1
4100	76:00-6.738(1)	3537	277940.18	1268048.66	_____	Картометрический; 5	76.1
4101	76:00-6.738(1)	3538	277941.93	1268039.76	_____	Картометрический; 5	76.1
4102	76:00-6.738(1)	3539	277942.22	1268033.83	_____	Картометрический; 5	76.1
4103	76:00-6.738(1)	3540	277942.73	1268030.47	_____	Картометрический; 5	76.1
4104	76:00-6.738(1)	3541	277943.04	1268029.1	_____	Картометрический; 5	76.1
4105	76:00-6.738(1)	3542	277943.53	1268027.78	_____	Картометрический; 5	76.1
4106	76:00-6.738(1)	3543	277943.67	1268027.47	_____	Картометрический; 5	76.1
4107	76:00-6.738(1)	3544	277944.32	1268026.24	_____	Картометрический; 5	76.1
4108	76:00-6.738(1)	3545	277945.1	1268025.1	_____	Картометрический; 5	76.1
4109	76:00-6.738(1)	3546	277945.51	1268024.57	_____	Картометрический; 5	76.1
4110	76:00-6.738(1)	3547	277946.07	1268023.72	_____	Картометрический; 5	76.1

\_\_\_\_\_

полное наименование должности

М.П.

\_\_\_\_\_

подпись

\_\_\_\_\_

инициалы, фамилия

Раздел 11

## КАДАСТРОВЫЙ ПЛАН ТЕРРИТОРИИ

Лист № 275	раздела 11	Всего листов раздела 11: 745	Всего разделов: 12	Всего листов: 801
------------	------------	------------------------------	--------------------	-------------------

« 10 » января 2022 г. № \*\*\*\*\_\*\*\*/\*\*\*\*\_\*\*\*\*\*

Номер кадастрового квартала: 76:18:011122

Сведения о характерных точках границ:

Номер п/п	Реестровый (учетный, условный) номер	Обозначение характерных точек	Координаты		Описание закрепления на местности	Метод определения координат и средняя квадратическая погрешность положения характерной точки (M <sub>t</sub> ), м	Система координат
			X	Y			
1	2	3	4	5	6	7	8
4111	76:00-6.738(1)	3548	277946.51	1268022.8	_____	Картометрический; 5	76.1
4112	76:00-6.738(1)	3549	277946.91	1268021.62	_____	Картометрический; 5	76.1
4113	76:00-6.738(1)	3550	277947.09	1268020.69	_____	Картометрический; 5	76.1
4114	76:00-6.738(1)	3551	277947.3	1268019.54	_____	Картометрический; 5	76.1
4115	76:00-6.738(1)	3552	277947.63	1268018.66	_____	Картометрический; 5	76.1
4116	76:00-6.738(1)	3553	277948.05	1268017.59	_____	Картометрический; 5	76.1
4117	76:00-6.738(1)	3554	277948.24	1268016.67	_____	Картометрический; 5	76.1
4118	76:00-6.738(1)	3555	277948.4	1268015.55	_____	Картометрический; 5	76.1
4119	76:00-6.738(1)	3556	277948.65	1268014.24	_____	Картометрический; 5	76.1
4120	76:00-6.738(1)	3557	277949.07	1268012.98	_____	Картометрический; 5	76.1
4121	76:00-6.738(1)	3558	277949.67	1268011.47	_____	Картометрический; 5	76.1
4122	76:00-6.738(1)	3559	277950.45	1268008.4	_____	Картометрический; 5	76.1
4123	76:00-6.738(1)	3560	277950.94	1268005.83	_____	Картометрический; 5	76.1
4124	76:00-6.738(1)	3561	277951.05	1268004.63	_____	Картометрический; 5	76.1
4125	76:00-6.738(1)	3562	277951.22	1268003.68	_____	Картометрический; 5	76.1

\_\_\_\_\_

полное наименование должности

М.П.

\_\_\_\_\_

подпись

\_\_\_\_\_

инициалы, фамилия



Раздел 11

## КАДАСТРОВЫЙ ПЛАН ТЕРРИТОРИИ

Лист № 276	раздела 11	Всего листов раздела 11: 745	Всего разделов: 12	Всего листов: 801
------------	------------	------------------------------	--------------------	-------------------

« 10 » января 2022 г. № \*\*\*\*\_\*\*\*/\*\*\*\*\_\*\*\*\*\*

Номер кадастрового квартала: 76:18:011122

Сведения о характерных точках границ:

Номер п/п	Реестровый (учетный, условный) номер	Обозначение характерных точек	Координаты		Описание закрепления на местности	Метод определения координат и средняя квадратическая погрешность положения характерной точки (M <sub>t</sub> ), м	Система координат
			X	Y			
1	2	3	4	5	6	7	8
4126	76:00-6.738(1)	3563	277951.55	1268002.76	_____	Картометрический; 5	76.1
4127	76:00-6.738(1)	3564	277952.5	1268000.68	_____	Картометрический; 5	76.1
4128	76:00-6.738(1)	3565	277954.28	1267997.4	_____	Картометрический; 5	76.1
4129	76:00-6.738(1)	3566	277955.79	1267992.31	_____	Картометрический; 5	76.1
4130	76:00-6.738(1)	3567	277956.87	1267987.33	_____	Картометрический; 5	76.1
4131	76:00-6.738(1)	3568	277958.61	1267981.05	_____	Картометрический; 5	76.1
4132	76:00-6.738(1)	3569	277959.34	1267977.93	_____	Картометрический; 5	76.1
4133	76:00-6.738(1)	3570	277960.59	1267974.9	_____	Картометрический; 5	76.1
4134	76:00-6.738(1)	3571	277961.9	1267972.89	_____	Картометрический; 5	76.1
4135	76:00-6.738(1)	3572	277964.06	1267970.6	_____	Картометрический; 5	76.1
4136	76:00-6.738(1)	3573	277965.8	1267968.69	_____	Картометрический; 5	76.1
4137	76:00-6.738(1)	3574	277966.48	1267967.86	_____	Картометрический; 5	76.1
4138	76:00-6.738(1)	3575	277967.07	1267966.96	_____	Картометрический; 5	76.1
4139	76:00-6.738(1)	3576	277967.65	1267965.79	_____	Картометрический; 5	76.1
4140	76:00-6.738(1)	3577	277967.96	1267964.76	_____	Картометрический; 5	76.1

\_\_\_\_\_

полное наименование должности

М.П.

\_\_\_\_\_

подпись

\_\_\_\_\_

инициалы, фамилия

Раздел 11

## КАДАСТРОВЫЙ ПЛАН ТЕРРИТОРИИ

Лист № 277	раздела 11	Всего листов раздела 11: 745	Всего разделов: 12	Всего листов: 801
------------	------------	------------------------------	--------------------	-------------------

« 10 » января 2022 г. № \*\*\*\*\_\*\*\*/\*\*\*\*\_\*\*\*\*\*

Номер кадастрового квартала: 76:18:011122

Сведения о характерных точках границ:

Номер п/п	Реестровый (учетный, условный) номер	Обозначение характерных точек	Координаты		Описание закрепления на местности	Метод определения координат и средняя квадратическая погрешность положения характерной точки (Mt), м	Система координат
			X	Y			
1	2	3	4	5	6	7	8
4141	76:00-6.738(1)	3578	277968.13	1267963.97	_____	Картометрический; 5	76.1
4142	76:00-6.738(1)	3579	277968.53	1267962.51	_____	Картометрический; 5	76.1
4143	76:00-6.738(1)	3580	277969.09	1267961.1	_____	Картометрический; 5	76.1
4144	76:00-6.738(1)	3581	277969.23	1267960.79	_____	Картометрический; 5	76.1
4145	76:00-6.738(1)	3582	277969.75	1267959.38	_____	Картометрический; 5	76.1
4146	76:00-6.738(1)	3583	277970.05	1267957.9	_____	Картометрический; 5	76.1
4147	76:00-6.738(1)	3584	277970.32	1267955.7	_____	Картометрический; 5	76.1
4148	76:00-6.738(1)	3585	277970.29	1267953.49	_____	Картометрический; 5	76.1
4149	76:00-6.738(1)	3586	277970.35	1267951.69	_____	Картометрический; 5	76.1
4150	76:00-6.738(1)	3587	277970.61	1267949.9	_____	Картометрический; 5	76.1
4151	76:00-6.738(1)	3588	277971.34	1267946.22	_____	Картометрический; 5	76.1
4152	76:00-6.738(1)	3589	277971.95	1267943.38	_____	Картометрический; 5	76.1
4153	76:00-6.738(1)	3590	277972.31	1267942.19	_____	Картометрический; 5	76.1
4154	76:00-6.738(1)	3591	277972.88	1267941.07	_____	Картометрический; 5	76.1
4155	76:00-6.738(1)	3592	277973.68	1267939.76	_____	Картометрический; 5	76.1

\_\_\_\_\_

полное наименование должности

М.П.

\_\_\_\_\_

подпись

\_\_\_\_\_

инициалы, фамилия

Раздел 11

## КАДАСТРОВЫЙ ПЛАН ТЕРРИТОРИИ

Лист № 278	раздела 11	Всего листов раздела 11: 745	Всего разделов: 12	Всего листов: 801
------------	------------	------------------------------	--------------------	-------------------

« 10 » января 2022 г. № \*\*\*\*\_\*\*\*/\*\*\*\*\_\*\*\*\*\*

Номер кадастрового квартала: 76:18:011122

Сведения о характерных точках границ:

Номер п/п	Реестровый (учетный, условный) номер	Обозначение характерных точек	Координаты		Описание закрепления на местности	Метод определения координат и средняя квадратическая погрешность положения характерной точки (M <sub>t</sub> ), м	Система координат
			X	Y			
1	2	3	4	5	6	7	8
4156	76:00-6.738(1)	3593	277974.36	1267938.39	_____	Картометрический; 5	76.1
4157	76:00-6.738(1)	3594	277974.64	1267937.67	_____	Картометрический; 5	76.1
4158	76:00-6.738(1)	3595	277974.8	1267936.9	_____	Картометрический; 5	76.1
4159	76:00-6.738(1)	3596	277974.83	1267936.13	_____	Картометрический; 5	76.1
4160	76:00-6.738(1)	3597	277974.66	1267934.7	_____	Картометрический; 5	76.1
4161	76:00-6.738(1)	3598	277972.45	1267925.84	_____	Картометрический; 5	76.1
4162	76:00-6.738(1)	3599	277974.32	1267924.97	_____	Картометрический; 5	76.1
4163	76:00-6.738(1)	3600	277981.74	1267922.61	_____	Картометрический; 5	76.1
4164	76:00-6.738(1)	3601	277986.24	1267918.76	_____	Картометрический; 5	76.1
4165	76:00-6.738(1)	3602	277986.9	1267917.97	_____	Картометрический; 5	76.1
4166	76:00-6.738(1)	3603	277987.47	1267917.49	_____	Картометрический; 5	76.1
4167	76:00-6.738(1)	3604	277988.34	1267917.2	_____	Картометрический; 5	76.1
4168	76:00-6.738(1)	3605	277989.09	1267917.16	_____	Картометрический; 5	76.1
4169	76:00-6.738(1)	3606	277989.82	1267917.33	_____	Картометрический; 5	76.1
4170	76:00-6.738(1)	3607	277990.15	1267917.46	_____	Картометрический; 5	76.1

\_\_\_\_\_

полное наименование должности

М.П.

\_\_\_\_\_

подпись

\_\_\_\_\_

инициалы, фамилия

Раздел 11

## КАДАСТРОВЫЙ ПЛАН ТЕРРИТОРИИ

Лист № 279	раздела 11	Всего листов раздела 11: 745	Всего разделов: 12	Всего листов: 801
------------	------------	------------------------------	--------------------	-------------------

« 10 » января 2022 г. № \*\*\*\*\_\*\*\*/\*\*\*\*\_\*\*\*\*\*

Номер кадастрового квартала: 76:18:011122

Сведения о характерных точках границ:

Номер п/п	Реестровый (учетный, условный) номер	Обозначение характерных точек	Координаты		Описание закрепления на местности	Метод определения координат и средняя квадратическая погрешность положения характерной точки (Mt), м	Система координат
			X	Y			
1	2	3	4	5	6	7	8
4171	76:00-6.738(1)	3608	277990.9	1267917.92	_____	Картометрический; 5	76.1
4172	76:00-6.738(1)	3609	277991.44	1267918.61	_____	Картометрический; 5	76.1
4173	76:00-6.738(1)	3610	277992.51	1267920.66	_____	Картометрический; 5	76.1
4174	76:00-6.738(1)	3611	277995.08	1267928.1	_____	Картометрический; 5	76.1
4175	76:00-6.738(1)	3612	277995.69	1267933.73	_____	Картометрический; 5	76.1
4176	76:00-6.738(1)	3613	277996.04	1267935.15	_____	Картометрический; 5	76.1
4177	76:00-6.738(1)	3614	277996.76	1267936.42	_____	Картометрический; 5	76.1
4178	76:00-6.738(1)	3615	277996.96	1267936.68	_____	Картометрический; 5	76.1
4179	76:00-6.738(1)	3616	277997.98	1267937.75	_____	Картометрический; 5	76.1
4180	76:00-6.738(1)	3617	277999.2	1267938.59	_____	Картометрический; 5	76.1
4181	76:00-6.738(1)	3618	278000.92	1267939.52	_____	Картометрический; 5	76.1
4182	76:00-6.738(1)	3619	278002.29	1267940.02	_____	Картометрический; 5	76.1
4183	76:00-6.738(1)	3620	278003.75	1267940.13	_____	Картометрический; 5	76.1
4184	76:00-6.738(1)	3621	278005.18	1267939.83	_____	Картометрический; 5	76.1
4185	76:00-6.738(1)	3622	278011.89	1267937.41	_____	Картометрический; 5	76.1

\_\_\_\_\_

полное наименование должности

М.П.

\_\_\_\_\_

подпись

\_\_\_\_\_

инициалы, фамилия

Раздел 11

## КАДАСТРОВЫЙ ПЛАН ТЕРРИТОРИИ

Лист № 280	раздела 11	Всего листов раздела 11: 745	Всего разделов: 12	Всего листов: 801
------------	------------	------------------------------	--------------------	-------------------

« 10 » января 2022 г. № \*\*\*\*\_\*\*\*/\*\*\*\*\_\*\*\*\*\*

Номер кадастрового квартала: 76:18:011122

Сведения о характерных точках границ:

Номер п/п	Реестровый (учетный, условный) номер	Обозначение характерных точек	Координаты		Описание закрепления на местности	Метод определения координат и средняя квадратическая погрешность положения характерной точки (M <sub>t</sub> ), м	Система координат
			X	Y			
1	2	3	4	5	6	7	8
4186	76:00-6.738(1)	3623	278020.26	1267931.85	_____	Картометрический; 5	76.1
4187	76:00-6.738(1)	3624	278024.59	1267930.01	_____	Картометрический; 5	76.1
4188	76:00-6.738(1)	3625	278024.79	1267938.08	_____	Картометрический; 5	76.1
4189	76:00-6.738(1)	3626	278023.75	1267947.07	_____	Картометрический; 5	76.1
4190	76:00-6.738(1)	3627	278021.24	1267955.79	_____	Картометрический; 5	76.1
4191	76:00-6.738(1)	3628	278019.95	1267961.79	_____	Картометрический; 5	76.1
4192	76:00-6.738(1)	3629	278019.05	1267967.83	_____	Картометрический; 5	76.1
4193	76:00-6.738(1)	3630	278016.66	1267976.68	_____	Картометрический; 5	76.1
4194	76:00-6.738(1)	3631	278015.53	1267980.2	_____	Картометрический; 5	76.1
4195	76:00-6.738(1)	3632	278012.45	1267988	_____	Картометрический; 5	76.1
4196	76:00-6.738(1)	3633	278010.37	1267991.96	_____	Картометрический; 5	76.1
4197	76:00-6.738(1)	3634	278008.3	1267995.27	_____	Картометрический; 5	76.1
4198	76:00-6.738(1)	3635	278005.5	1267999.08	_____	Картометрический; 5	76.1
4199	76:00-6.738(1)	3636	278004.65	1268002.91	_____	Картометрический; 5	76.1
4200	76:00-6.738(1)	3637	278003.73	1268006.53	_____	Картометрический; 5	76.1

\_\_\_\_\_

полное наименование должности

М.П.

\_\_\_\_\_

подпись

\_\_\_\_\_

инициалы, фамилия

Раздел 11

## КАДАСТРОВЫЙ ПЛАН ТЕРРИТОРИИ

Лист № 281	раздела 11	Всего листов раздела 11: 745	Всего разделов: 12	Всего листов: 801
------------	------------	------------------------------	--------------------	-------------------

« 10 » января 2022 г. № \*\*\*\*\_\*\*\*/\*\*\*\*\_\*\*\*\*\*

Номер кадастрового квартала: 76:18:011122

Сведения о характерных точках границ:

Номер п/п	Реестровый (учетный, условный) номер	Обозначение характерных точек	Координаты		Описание закрепления на местности	Метод определения координат и средняя квадратическая погрешность положения характерной точки (M <sub>t</sub> ), м	Система координат
			X	Y			
1	2	3	4	5	6	7	8
4201	76:00-6.738(1)	3638	278002.22	1268011.62	_____	Картометрический; 5	76.1
4202	76:00-6.738(1)	3639	277999.44	1268018.31	_____	Картометрический; 5	76.1
4203	76:00-6.738(1)	3640	277998.13	1268023.78	_____	Картометрический; 5	76.1
4204	76:00-6.738(1)	3641	277997.21	1268026.78	_____	Картометрический; 5	76.1
4205	76:00-6.738(1)	3642	277995.98	1268031.18	_____	Картометрический; 5	76.1
4206	76:00-6.738(1)	3643	277994.26	1268037.67	_____	Картометрический; 5	76.1
4207	76:00-6.738(1)	3644	277991.62	1268044.37	_____	Картометрический; 5	76.1
4208	76:00-6.738(1)	3645	277990.99	1268049.41	_____	Картометрический; 5	76.1
4209	76:00-6.738(1)	3646	277991.21	1268053	_____	Картометрический; 5	76.1
4210	76:00-6.738(1)	3647	277991.15	1268057.39	_____	Картометрический; 5	76.1
4211	76:00-6.738(1)	3648	277990.69	1268062.09	_____	Картометрический; 5	76.1
4212	76:00-6.738(1)	3649	277988.74	1268070.71	_____	Картометрический; 5	76.1
4213	76:00-6.738(1)	3650	277988.1	1268074.13	_____	Картометрический; 5	76.1
4214	76:00-6.738(1)	3651	277989.68	1268082.32	_____	Картометрический; 5	76.1
4215	76:00-6.738(1)	3652	277990.9	1268086.78	_____	Картометрический; 5	76.1

\_\_\_\_\_

полное наименование должности

М.П.

\_\_\_\_\_

подпись

\_\_\_\_\_

инициалы, фамилия

Раздел 11

## КАДАСТРОВЫЙ ПЛАН ТЕРРИТОРИИ

Лист № 282	раздела 11	Всего листов раздела 11: 745	Всего разделов: 12	Всего листов: 801
------------	------------	------------------------------	--------------------	-------------------

« 10 » января 2022 г. № \*\*\*\*\_\*\*\*/\*\*\*\*\_\*\*\*\*\*

Номер кадастрового квартала: 76:18:011122

Сведения о характерных точках границ:

Номер п/п	Реестровый (учетный, условный) номер	Обозначение характерных точек	Координаты		Описание закрепления на местности	Метод определения координат и средняя квадратическая погрешность положения характерной точки (M <sub>t</sub> ), м	Система координат
			X	Y			
1	2	3	4	5	6	7	8
4216	76:00-6.738(1)	3653	277993.19	1268094.44	_____	Картометрический; 5	76.1
4217	76:00-6.738(1)	3654	277994.36	1268099.16	_____	Картометрический; 5	76.1
4218	76:00-6.738(1)	3655	277995.31	1268104.02	_____	Картометрический; 5	76.1
4219	76:00-6.738(1)	3656	277997.2	1268110.4	_____	Картометрический; 5	76.1
4220	76:00-6.738(1)	3657	277998.42	1268115.48	_____	Картометрический; 5	76.1
4221	76:00-6.738(1)	3658	277999.72	1268122.46	_____	Картометрический; 5	76.1
4222	76:00-6.738(1)	3659	278001.26	1268132.02	_____	Картометрический; 5	76.1
4223	76:00-6.738(1)	3660	278002.29	1268139.04	_____	Картометрический; 5	76.1
4224	76:00-6.738(1)	3661	278002.81	1268145.1	_____	Картометрический; 5	76.1
4225	76:00-6.738(1)	3662	278006.12	1268155	_____	Картометрический; 5	76.1
4226	76:00-6.738(1)	3663	278007.49	1268160.41	_____	Картометрический; 5	76.1
4227	76:00-6.738(1)	3664	278008.8	1268168.12	_____	Картометрический; 5	76.1
4228	76:00-6.738(1)	3665	278009.22	1268173.36	_____	Картометрический; 5	76.1
4229	76:00-6.738(1)	3666	278009.49	1268180.69	_____	Картометрический; 5	76.1
4230	76:00-6.738(1)	3667	278009.17	1268188.47	_____	Картометрический; 5	76.1

\_\_\_\_\_

полное наименование должности

М.П.

\_\_\_\_\_

подпись

\_\_\_\_\_

инициалы, фамилия

Раздел 11

## КАДАСТРОВЫЙ ПЛАН ТЕРРИТОРИИ

Лист № 283	раздела 11	Всего листов раздела 11: 745	Всего разделов: 12	Всего листов: 801
------------	------------	------------------------------	--------------------	-------------------

« 10 » января 2022 г. № \*\*\*\*\_\*\*\*/\*\*\*\*\_\*\*\*\*\*

Номер кадастрового квартала: 76:18:011122

Сведения о характерных точках границ:

Номер п/п	Реестровый (учетный, условный) номер	Обозначение характерных точек	Координаты		Описание закрепления на местности	Метод определения координат и средняя квадратическая погрешность положения характерной точки (Mt), м	Система координат
			X	Y			
1	2	3	4	5	6	7	8
4231	76:00-6.738(1)	3668	278008.78	1268191.73	_____	Картометрический; 5	76.1
4232	76:00-6.738(1)	3669	278007.88	1268197.22	_____	Картометрический; 5	76.1
4233	76:00-6.738(1)	3670	278006.54	1268202.82	_____	Картометрический; 5	76.1
4234	76:00-6.738(1)	3671	278004.85	1268208.14	_____	Картометрический; 5	76.1
4235	76:00-6.738(1)	3672	278003.56	1268211.67	_____	Картометрический; 5	76.1
4236	76:00-6.738(1)	3673	278001.59	1268218.23	_____	Картометрический; 5	76.1
4237	76:00-6.738(1)	3674	278000.47	1268221.43	_____	Картометрический; 5	76.1
4238	76:00-6.738(1)	3675	278002.24	1268228.23	_____	Картометрический; 5	76.1
4239	76:00-6.738(1)	3676	278003.07	1268233.5	_____	Картометрический; 5	76.1
4240	76:00-6.738(1)	3677	278003.45	1268245.41	_____	Картометрический; 5	76.1
4241	76:00-6.738(1)	3678	278002.9	1268251.99	_____	Картометрический; 5	76.1
4242	76:00-6.738(1)	3679	278004.83	1268257.73	_____	Картометрический; 5	76.1
4243	76:00-6.738(1)	3680	278006.37	1268263.33	_____	Картометрический; 5	76.1
4244	76:00-6.738(1)	3681	278007.16	1268267.05	_____	Картометрический; 5	76.1
4245	76:00-6.738(1)	3682	278010.19	1268273.28	_____	Картометрический; 5	76.1

\_\_\_\_\_

полное наименование должности

М.П.

\_\_\_\_\_

подпись

\_\_\_\_\_

инициалы, фамилия



Раздел 11

## КАДАСТРОВЫЙ ПЛАН ТЕРРИТОРИИ

Лист № 284	раздела 11	Всего листов раздела 11: 745	Всего разделов: 12	Всего листов: 801
------------	------------	------------------------------	--------------------	-------------------

« 10 » января 2022 г. № \*\*\*\*\_\*\*\*/\*\*\*\*\_\*\*\*\*\*

Номер кадастрового квартала: 76:18:011122

Сведения о характерных точках границ:

Номер п/п	Реестровый (учетный, условный) номер	Обозначение характерных точек	Координаты		Описание закрепления на местности	Метод определения координат и средняя квадратическая погрешность положения характерной точки (Mt), м	Система координат
			X	Y			
1	2	3	4	5	6	7	8
4246	76:00-6.738(1)	3683	278013.55	1268280.84	_____	Картометрический; 5	76.1
4247	76:00-6.738(1)	3684	278032.07	1268313.41	_____	Картометрический; 5	76.1
4248	76:00-6.738(1)	3685	278039.79	1268327.98	_____	Картометрический; 5	76.1
4249	76:00-6.738(1)	3686	278043.43	1268332.92	_____	Картометрический; 5	76.1
4250	76:00-6.738(1)	3687	278047.03	1268336.05	_____	Картометрический; 5	76.1
4251	76:00-6.738(1)	3688	278049.83	1268338.24	_____	Картометрический; 5	76.1
4252	76:00-6.738(1)	3689	278052.38	1268340.38	_____	Картометрический; 5	76.1
4253	76:00-6.738(1)	3690	278055.34	1268343.03	_____	Картометрический; 5	76.1
4254	76:00-6.738(1)	3691	278059.77	1268347.53	_____	Картометрический; 5	76.1
4255	76:00-6.738(1)	3692	278062.37	1268350.53	_____	Картометрический; 5	76.1
4256	76:00-6.738(1)	3693	278064.51	1268353.17	_____	Картометрический; 5	76.1
4257	76:00-6.738(1)	3694	278068.47	1268358.42	_____	Картометрический; 5	76.1
4258	76:00-6.738(1)	3695	278073.81	1268367.28	_____	Картометрический; 5	76.1
4259	76:00-6.738(1)	3696	278075.73	1268371.37	_____	Картометрический; 5	76.1
4260	76:00-6.738(1)	3697	278077.21	1268374.87	_____	Картометрический; 5	76.1

\_\_\_\_\_

полное наименование должности

М.П.

\_\_\_\_\_

подпись

\_\_\_\_\_

инициалы, фамилия

Раздел 11

## КАДАСТРОВЫЙ ПЛАН ТЕРРИТОРИИ

Лист № 285	раздела 11	Всего листов раздела 11: 745	Всего разделов: 12	Всего листов: 801
------------	------------	------------------------------	--------------------	-------------------

« 10 » января 2022 г. № \*\*\*\*\_\*\*\*/\*\*\*\*\_\*\*\*\*\*

Номер кадастрового квартала: 76:18:011122

Сведения о характерных точках границ:

Номер п/п	Реестровый (учетный, условный) номер	Обозначение характерных точек	Координаты		Описание закрепления на местности	Метод определения координат и средняя квадратическая погрешность положения характерной точки (M <sub>t</sub> ), м	Система координат
			X	Y			
1	2	3	4	5	6	7	8
4261	76:00-6.738(1)	3698	278079.95	1268383.48	_____	Картометрический; 5	76.1
4262	76:00-6.738(1)	3699	278081.17	1268386.46	_____	Картометрический; 5	76.1
4263	76:00-6.738(1)	3700	278083.36	1268392.77	_____	Картометрический; 5	76.1
4264	76:00-6.738(1)	3701	278084.42	1268396.96	_____	Картометрический; 5	76.1
4265	76:00-6.738(1)	3702	278085.55	1268405.14	_____	Картометрический; 5	76.1
4266	76:00-6.738(1)	3703	278085.43	1268413.45	_____	Картометрический; 5	76.1
4267	76:00-6.738(1)	3704	278085.82	1268417.44	_____	Картометрический; 5	76.1
4268	76:00-6.738(1)	3705	278088.59	1268423.61	_____	Картометрический; 5	76.1
4269	76:00-6.738(1)	3706	278090.44	1268428.95	_____	Картометрический; 5	76.1
4270	76:00-6.738(1)	3707	278093.06	1268441.46	_____	Картометрический; 5	76.1
4271	76:00-6.738(1)	3708	278093.73	1268449.39	_____	Картометрический; 5	76.1
4272	76:00-6.738(1)	3709	278093.63	1268458.86	_____	Картометрический; 5	76.1
4273	76:00-6.738(1)	3710	278092.89	1268465.87	_____	Картометрический; 5	76.1
4274	76:00-6.738(1)	3711	278094.37	1268472.31	_____	Картометрический; 5	76.1
4275	76:00-6.738(1)	3712	278094.92	1268476.56	_____	Картометрический; 5	76.1

\_\_\_\_\_

полное наименование должности

М.П.

\_\_\_\_\_

подпись

\_\_\_\_\_

инициалы, фамилия

Раздел 11

## КАДАСТРОВЫЙ ПЛАН ТЕРРИТОРИИ

Лист № 286	раздела 11	Всего листов раздела 11: 745	Всего разделов: 12	Всего листов: 801
------------	------------	------------------------------	--------------------	-------------------

« 10 » января 2022 г. № \*\*\*\*\_\*\*\*/\*\*\*\*\_\*\*\*\*\*

Номер кадастрового квартала: 76:18:011122

Сведения о характерных точках границ:

Номер п/п	Реестровый (учетный, условный) номер	Обозначение характерных точек	Координаты		Описание закрепления на местности	Метод определения координат и средняя квадратическая погрешность положения характерной точки (M <sub>t</sub> ), м	Система координат
			X	Y			
1	2	3	4	5	6	7	8
4276	76:00-6.738(1)	3713	278095.18	1268483.74	_____	Картометрический; 5	76.1
4277	76:00-6.738(1)	3714	278094.9	1268488.49	_____	Картометрический; 5	76.1
4278	76:00-6.738(1)	3715	278093.01	1268499.51	_____	Картометрический; 5	76.1
4279	76:00-6.738(1)	3716	278091.01	1268505.74	_____	Картометрический; 5	76.1
4280	76:00-6.738(1)	3717	278087.14	1268514.1	_____	Картометрический; 5	76.1
4281	76:00-6.738(1)	3718	278085.28	1268517.12	_____	Картометрический; 5	76.1
4282	76:00-6.738(1)	3719	278082.72	1268520.79	_____	Картометрический; 5	76.1
4283	76:00-6.738(1)	3720	278081.28	1268523.7	_____	Картометрический; 5	76.1
4284	76:00-6.738(1)	3721	278079.85	1268530.01	_____	Картометрический; 5	76.1
4285	76:00-6.738(1)	3722	278078.63	1268537.95	_____	Картометрический; 5	76.1
4286	76:00-6.738(1)	3723	278076.07	1268547.8	_____	Картометрический; 5	76.1
4287	76:00-6.738(1)	3724	278073.15	1268555.64	_____	Картометрический; 5	76.1
4288	76:00-6.738(1)	3725	278069.59	1268563.19	_____	Картометрический; 5	76.1
4289	76:00-6.738(1)	3726	278069.16	1268566.84	_____	Картометрический; 5	76.1
4290	76:00-6.738(1)	3727	278071.74	1268570.29	_____	Картометрический; 5	76.1

\_\_\_\_\_

полное наименование должности

М.П.

\_\_\_\_\_

подпись

\_\_\_\_\_

инициалы, фамилия

Раздел 11

## КАДАСТРОВЫЙ ПЛАН ТЕРРИТОРИИ

Лист № 287	раздела 11	Всего листов раздела 11: 745	Всего разделов: 12	Всего листов: 801
------------	------------	------------------------------	--------------------	-------------------

« 10 » января 2022 г. № \*\*\*\*\_\*\*\*/\*\*\*\*\_\*\*\*\*\*

Номер кадастрового квартала: 76:18:011122

Сведения о характерных точках границ:

Номер п/п	Реестровый (учетный, условный) номер	Обозначение характерных точек	Координаты		Описание закрепления на местности	Метод определения координат и средняя квадратическая погрешность положения характерной точки (M <sub>t</sub> ), м	Система координат
			X	Y			
1	2	3	4	5	6	7	8
4291	76:00-6.738(1)	3728	278075.64	1268574.88	_____	Картометрический; 5	76.1
4292	76:00-6.738(1)	3729	278079.55	1268580.54	_____	Картометрический; 5	76.1
4293	76:00-6.738(1)	3730	278084.22	1268589.94	_____	Картометрический; 5	76.1
4294	76:00-6.738(1)	3731	278086.16	1268595.82	_____	Картометрический; 5	76.1
4295	76:00-6.738(1)	3732	278087.75	1268601.8	_____	Картометрический; 5	76.1
4296	76:00-6.738(1)	3733	278090.57	1268604.93	_____	Картометрический; 5	76.1
4297	76:00-6.738(1)	3734	278097.72	1268612.96	_____	Картометрический; 5	76.1
4298	76:00-6.738(1)	3735	278100.38	1268616.17	_____	Картометрический; 5	76.1
4299	76:00-6.738(1)	3736	278105.24	1268621.13	_____	Картометрический; 5	76.1
4300	76:00-6.738(1)	3737	278109.27	1268626.11	_____	Картометрический; 5	76.1
4301	76:00-6.738(1)	3738	278114.13	1268634.01	_____	Картометрический; 5	76.1
4302	76:00-6.738(1)	3739	278117.51	1268642.19	_____	Картометрический; 5	76.1
4303	76:00-6.738(1)	3740	278118.97	1268647.49	_____	Картометрический; 5	76.1
4304	76:00-6.738(1)	3741	278119.72	1268651.46	_____	Картометрический; 5	76.1
4305	76:00-6.738(1)	3742	278120.51	1268660.22	_____	Картометрический; 5	76.1

\_\_\_\_\_

полное наименование должности

М.П.

\_\_\_\_\_

подпись

\_\_\_\_\_

инициалы, фамилия

Раздел 11

## КАДАСТРОВЫЙ ПЛАН ТЕРРИТОРИИ

Лист № 288	раздела 11	Всего листов раздела 11: 745	Всего разделов: 12	Всего листов: 801
------------	------------	------------------------------	--------------------	-------------------

« 10 » января 2022 г. № \*\*\*\*\_\*\*\*/\*\*\*\*\_\*\*\*\*\*

Номер кадастрового квартала: 76:18:011122

Сведения о характерных точках границ:

Номер п/п	Реестровый (учетный, условный) номер	Обозначение характерных точек	Координаты		Описание закрепления на местности	Метод определения координат и средняя квадратическая погрешность положения характерной точки (Mt), м	Система координат
			X	Y			
1	2	3	4	5	6	7	8
4306	76:00-6.738(1)	3743	278120.44	1268664.55	_____	Картометрический; 5	76.1
4307	76:00-6.738(1)	3744	278124.44	1268670.95	_____	Картометрический; 5	76.1
4308	76:00-6.738(1)	3745	278126.43	1268674.43	_____	Картометрический; 5	76.1
4309	76:00-6.738(1)	3746	278130.45	1268683.53	_____	Картометрический; 5	76.1
4310	76:00-6.738(1)	3747	278137.94	1268687.23	_____	Картометрический; 5	76.1
4311	76:00-6.738(1)	3748	278146.12	1268692.35	_____	Картометрический; 5	76.1
4312	76:00-6.738(1)	3749	278150.22	1268695.75	_____	Картометрический; 5	76.1
4313	76:00-6.738(1)	3750	278154.49	1268700.05	_____	Картометрический; 5	76.1
4314	76:00-6.738(1)	3751	278160.74	1268708.4	_____	Картометрический; 5	76.1
4315	76:00-6.738(1)	3752	278163.91	1268714.21	_____	Картометрический; 5	76.1
4316	76:00-6.738(1)	3753	278165.16	1268717.11	_____	Картометрический; 5	76.1
4317	76:00-6.738(1)	3754	278167.31	1268723.22	_____	Картометрический; 5	76.1
4318	76:00-6.738(1)	3755	278168.35	1268727.18	_____	Картометрический; 5	76.1
4319	76:00-6.738(1)	3756	278169.74	1268733.38	_____	Картометрический; 5	76.1
4320	76:00-6.738(1)	3757	278170.69	1268737.7	_____	Картометрический; 5	76.1

\_\_\_\_\_

полное наименование должности

М.П.

\_\_\_\_\_

подпись

\_\_\_\_\_

инициалы, фамилия

Раздел 11

## КАДАСТРОВЫЙ ПЛАН ТЕРРИТОРИИ

Лист № 289	раздела 11	Всего листов раздела 11: 745	Всего разделов: 12	Всего листов: 801
------------	------------	------------------------------	--------------------	-------------------

« 10 » января 2022 г. № \*\*\*\*\_\*\*\*/\*\*\*\*\_\*\*\*\*\*

Номер кадастрового квартала: 76:18:011122

Сведения о характерных точках границ:

Номер п/п	Реестровый (учетный, условный) номер	Обозначение характерных точек	Координаты		Описание закрепления на местности	Метод определения координат и средняя квадратическая погрешность положения характерной точки (M <sub>t</sub> ), м	Система координат
			X	Y			
1	2	3	4	5	6	7	8
4321	76:00-6.738(1)	3758	278171.29	1268740.95	_____	Картометрический; 5	76.1
4322	76:00-6.738(1)	3759	278172.19	1268750.01	_____	Картометрический; 5	76.1
4323	76:00-6.738(1)	3760	278176.65	1268752.71	_____	Картометрический; 5	76.1
4324	76:00-6.738(1)	3761	278182.74	1268755.56	_____	Картометрический; 5	76.1
4325	76:00-6.738(1)	3762	278187.1	1268757.87	_____	Картометрический; 5	76.1
4326	76:00-6.738(1)	3763	278196.01	1268764.16	_____	Картометрический; 5	76.1
4327	76:00-6.738(1)	3764	278200.92	1268768.83	_____	Картометрический; 5	76.1
4328	76:00-6.738(1)	3765	278203.93	1268772.35	_____	Картометрический; 5	76.1
4329	76:00-6.738(1)	3766	278205.75	1268774.91	_____	Картометрический; 5	76.1
4330	76:00-6.738(1)	3767	278211.05	1268777.41	_____	Картометрический; 5	76.1
4331	76:00-6.738(1)	3768	278220.3	1268784.19	_____	Картометрический; 5	76.1
4332	76:00-6.738(1)	3769	278224.6	1268788.49	_____	Картометрический; 5	76.1
4333	76:00-6.738(1)	3770	278228.26	1268792.5	_____	Картометрический; 5	76.1
4334	76:00-6.738(1)	3771	278234.42	1268800.68	_____	Картометрический; 5	76.1
4335	76:00-6.738(1)	3772	278236.17	1268803.58	_____	Картометрический; 5	76.1

\_\_\_\_\_

полное наименование должности

М.П.

\_\_\_\_\_

подпись

\_\_\_\_\_

инициалы, фамилия

Раздел 11

## КАДАСТРОВЫЙ ПЛАН ТЕРРИТОРИИ

Лист № 290	раздела 11	Всего листов раздела 11: 745	Всего разделов: 12	Всего листов: 801
------------	------------	------------------------------	--------------------	-------------------

« 10 » января 2022 г. № \*\*\*\*\_\*\*\*/\*\*\*\*\_\*\*\*\*\*

Номер кадастрового квартала: 76:18:011122

Сведения о характерных точках границ:

Номер п/п	Реестровый (учетный, условный) номер	Обозначение характерных точек	Координаты		Описание закрепления на местности	Метод определения координат и средняя квадратическая погрешность положения характерной точки (M <sub>t</sub> ), м	Система координат
			X	Y			
1	2	3	4	5	6	7	8
4336	76:00-6.738(1)	3773	278238.26	1268807.41	_____	Картометрический; 5	76.1
4337	76:00-6.738(1)	3774	278242.65	1268818.17	_____	Картометрический; 5	76.1
4338	76:00-6.738(1)	3775	278244.42	1268825.05	_____	Картометрический; 5	76.1
4339	76:00-6.738(1)	3776	278245.12	1268828.69	_____	Картометрический; 5	76.1
4340	76:00-6.738(1)	3777	278246.03	1268833.04	_____	Картометрический; 5	76.1
4341	76:00-6.738(1)	3778	278246.62	1268836.42	_____	Картометрический; 5	76.1
4342	76:00-6.738(1)	3779	278247.44	1268845.96	_____	Картометрический; 5	76.1
4343	76:00-6.738(1)	3780	278247.3	1268851.84	_____	Картометрический; 5	76.1
4344	76:00-6.738(1)	3781	278247.08	1268854.87	_____	Картометрический; 5	76.1
4345	76:00-6.738(1)	3782	278246.25	1268860.98	_____	Картометрический; 5	76.1
4346	76:00-6.738(1)	3783	278247.99	1268864.48	_____	Картометрический; 5	76.1
4347	76:00-6.738(1)	3784	278257.42	1268865.32	_____	Картометрический; 5	76.1
4348	76:00-6.738(1)	3785	278265.3	1268864.51	_____	Картометрический; 5	76.1
4349	76:00-6.738(1)	3786	278270.45	1268864.24	_____	Картометрический; 5	76.1
4350	76:00-6.738(1)	3787	278274.46	1268864.4	_____	Картометрический; 5	76.1

\_\_\_\_\_

полное наименование должности

М.П.

\_\_\_\_\_

подпись

\_\_\_\_\_

инициалы, фамилия

Раздел 11

## КАДАСТРОВЫЙ ПЛАН ТЕРРИТОРИИ

Лист № 291	раздела 11	Всего листов раздела 11: 745	Всего разделов: 12	Всего листов: 801
------------	------------	------------------------------	--------------------	-------------------

« 10 » января 2022 г. № \*\*\*\*\_\*\*\*/\*\*\*\*\_\*\*\*\*\*

Номер кадастрового квартала: 76:18:011122

Сведения о характерных точках границ:

Номер п/п	Реестровый (учетный, условный) номер	Обозначение характерных точек	Координаты		Описание закрепления на местности	Метод определения координат и средняя квадратическая погрешность положения характерной точки (M <sub>t</sub> ), м	Система координат
			X	Y			
1	2	3	4	5	6	7	8
4351	76:00-6.738(1)	3788	278278.56	1268864.73	_____	Картометрический; 5	76.1
4352	76:00-6.738(1)	3789	278281.98	1268865.13	_____	Картометрический; 5	76.1
4353	76:00-6.738(1)	3790	278290.54	1268866.91	_____	Картометрический; 5	76.1
4354	76:00-6.738(1)	3791	278295.65	1268868.57	_____	Картометрический; 5	76.1
4355	76:00-6.738(1)	3792	278299.54	1268870.19	_____	Картометрический; 5	76.1
4356	76:00-6.738(1)	3793	278308.56	1268875.23	_____	Картометрический; 5	76.1
4357	76:00-6.738(1)	3794	278313.41	1268878.85	_____	Картометрический; 5	76.1
4358	76:00-6.738(1)	3795	278316.08	1268881.18	_____	Картометрический; 5	76.1
4359	76:00-6.738(1)	3796	278322.04	1268887.32	_____	Картометрический; 5	76.1
4360	76:00-6.738(1)	3797	278325.3	1268891.43	_____	Картометрический; 5	76.1
4361	76:00-6.738(1)	3798	278329.74	1268898.1	_____	Картометрический; 5	76.1
4362	76:00-6.738(1)	3799	278333.55	1268902.25	_____	Картометрический; 5	76.1
4363	76:00-6.738(1)	3800	278337.43	1268907.15	_____	Картометрический; 5	76.1
4364	76:00-6.738(1)	3801	278339.15	1268909.63	_____	Картометрический; 5	76.1
4365	76:00-6.738(1)	3802	278343.96	1268914.32	_____	Картометрический; 5	76.1

\_\_\_\_\_

полное наименование должности

М.П.

\_\_\_\_\_

подпись

\_\_\_\_\_

инициалы, фамилия



Раздел 11

## КАДАСТРОВЫЙ ПЛАН ТЕРРИТОРИИ

Лист № 292	раздела 11	Всего листов раздела 11: 745	Всего разделов: 12	Всего листов: 801
------------	------------	------------------------------	--------------------	-------------------

« 10 » января 2022 г. № \*\*\*\*\_\*\*\*/\*\*\*\*\_\*\*\*\*\*

Номер кадастрового квартала: 76:18:011122

Сведения о характерных точках границ:

Номер п/п	Реестровый (учетный, условный) номер	Обозначение характерных точек	Координаты		Описание закрепления на местности	Метод определения координат и средняя квадратическая погрешность положения характерной точки (M <sub>t</sub> ), м	Система координат
			X	Y			
1	2	3	4	5	6	7	8
4366	76:00-6.738(1)	3803	278346.17	1268916.52	_____	Картометрический; 5	76.1
4367	76:00-6.738(1)	3804	278348.8	1268919.3	_____	Картометрический; 5	76.1
4368	76:00-6.738(1)	3805	278353.26	1268922.62	_____	Картометрический; 5	76.1
4369	76:00-6.738(1)	3806	278358.64	1268927.07	_____	Картометрический; 5	76.1
4370	76:00-6.738(1)	3807	278362.01	1268930.13	_____	Картометрический; 5	76.1
4371	76:00-6.738(1)	3808	278365.19	1268933.29	_____	Картометрический; 5	76.1
4372	76:00-6.738(1)	3809	278368.98	1268937.91	_____	Картометрический; 5	76.1
4373	76:00-6.738(1)	3810	278374.66	1268942.46	_____	Картометрический; 5	76.1
4374	76:00-6.738(1)	3811	278381.6	1268950.49	_____	Картометрический; 5	76.1
4375	76:00-6.738(1)	3812	278387.1	1268960.16	_____	Картометрический; 5	76.1
4376	76:00-6.738(1)	3813	278389.13	1268965.36	_____	Картометрический; 5	76.1
4377	76:00-6.738(1)	3814	278390.88	1268971.43	_____	Картометрический; 5	76.1
4378	76:00-6.738(1)	3815	278392.1	1268979.17	_____	Картометрический; 5	76.1
4379	76:00-6.738(1)	3816	278397.29	1268985.4	_____	Картометрический; 5	76.1
4380	76:00-6.738(1)	3817	278400.11	1268988.57	_____	Картометрический; 5	76.1

\_\_\_\_\_

полное наименование должности

М.П.

\_\_\_\_\_

подпись

\_\_\_\_\_

инициалы, фамилия

Раздел 11

## КАДАСТРОВЫЙ ПЛАН ТЕРРИТОРИИ

Лист № 293	раздела 11	Всего листов раздела 11: 745	Всего разделов: 12	Всего листов: 801
------------	------------	------------------------------	--------------------	-------------------

« 10 » января 2022 г. № \*\*\*\*\_\*\*\*/\*\*\*\*\_\*\*\*\*\*

Номер кадастрового квартала: 76:18:011122

Сведения о характерных точках границ:

Номер п/п	Реестровый (учетный, условный) номер	Обозначение характерных точек	Координаты		Описание закрепления на местности	Метод определения координат и средняя квадратическая погрешность положения характерной точки (Mt), м	Система координат
			X	Y			
1	2	3	4	5	6	7	8
4381	76:00-6.738(1)	3818	278402.14	1268991.01	_____	Картометрический; 5	76.1
4382	76:00-6.738(1)	3819	278405.77	1268994.16	_____	Картометрический; 5	76.1
4383	76:00-6.738(1)	3820	278409.79	1268997.97	_____	Картометрический; 5	76.1
4384	76:00-6.738(1)	3821	278413.44	1269001.92	_____	Картометрический; 5	76.1
4385	76:00-6.738(1)	3822	278417	1269006.32	_____	Картометрический; 5	76.1
4386	76:00-6.738(1)	3823	278419.49	1269009.69	_____	Картометрический; 5	76.1
4387	76:00-6.738(1)	3824	278422.67	1269011.87	_____	Картометрический; 5	76.1
4388	76:00-6.738(1)	3825	278426.85	1269015.33	_____	Картометрический; 5	76.1
4389	76:00-6.738(1)	3826	278432.91	1269019.28	_____	Картометрический; 5	76.1
4390	76:00-6.738(1)	3827	278435.88	1269021.69	_____	Картометрический; 5	76.1
4391	76:00-6.738(1)	3828	278439.91	1269025.45	_____	Картометрический; 5	76.1
4392	76:00-6.738(1)	3829	278446.51	1269033.25	_____	Картометрический; 5	76.1
4393	76:00-6.738(1)	3830	278449.88	1269038.42	_____	Картометрический; 5	76.1
4394	76:00-6.738(1)	3831	278451.46	1269041.37	_____	Картометрический; 5	76.1
4395	76:00-6.738(1)	3832	278458.93	1269046.52	_____	Картометрический; 5	76.1

\_\_\_\_\_

полное наименование должности

М.П.

\_\_\_\_\_

подпись

\_\_\_\_\_

инициалы, фамилия

Раздел 11

## КАДАСТРОВЫЙ ПЛАН ТЕРРИТОРИИ

Лист № 294	раздела 11	Всего листов раздела 11: 745	Всего разделов: 12	Всего листов: 801
------------	------------	------------------------------	--------------------	-------------------

« 10 » января 2022 г. № \*\*\*\*\_\*\*\*/\*\*\*\*\_\*\*\*\*\*

Номер кадастрового квартала: 76:18:011122

Сведения о характерных точках границ:

Номер п/п	Реестровый (учетный, условный) номер	Обозначение характерных точек	Координаты		Описание закрепления на местности	Метод определения координат и средняя квадратическая погрешность положения характерной точки (Mt), м	Система координат
			X	Y			
1	2	3	4	5	6	7	8
4396	76:00-6.738(1)	3833	278463.04	1269050.38	_____	Картометрический; 5	76.1
4397	76:00-6.738(1)	3834	278467.64	1269051.87	_____	Картометрический; 5	76.1
4398	76:00-6.738(1)	1	278477.16	1269056.27	_____	Картометрический; 5	76.1
4399	76:00-6.744(1)	1	278477.16	1269056.27	_____	Картометрический; 5	76.1
4400	76:00-6.744(1)	2	278482.73	1269059.83	_____	Картометрический; 5	76.1
4401	76:00-6.744(1)	3	278486.4	1269062.57	_____	Картометрический; 5	76.1
4402	76:00-6.744(1)	4	278494.03	1269064.62	_____	Картометрический; 5	76.1
4403	76:00-6.744(1)	5	278501.29	1269067.73	_____	Картометрический; 5	76.1
4404	76:00-6.744(1)	6	278504.3	1269069.37	_____	Картометрический; 5	76.1
4405	76:00-6.744(1)	7	278509.51	1269072.83	_____	Картометрический; 5	76.1
4406	76:00-6.744(1)	8	278517.48	1269079.93	_____	Картометрический; 5	76.1
4407	76:00-6.744(1)	9	278521.48	1269084.66	_____	Картометрический; 5	76.1
4408	76:00-6.744(1)	10	278525.36	1269089.77	_____	Картометрический; 5	76.1
4409	76:00-6.744(1)	11	278531.27	1269098.05	_____	Картометрический; 5	76.1
4410	76:00-6.744(1)	12	278533.05	1269101.12	_____	Картометрический; 5	76.1

\_\_\_\_\_

полное наименование должности

М.П.

\_\_\_\_\_

подпись

\_\_\_\_\_

инициалы, фамилия

Раздел 11

## КАДАСТРОВЫЙ ПЛАН ТЕРРИТОРИИ

Лист № 295	раздела 11	Всего листов раздела 11: 745	Всего разделов: 12	Всего листов: 801
------------	------------	------------------------------	--------------------	-------------------

« 10 » января 2022 г. № \*\*\*\*\_\*\*\*/\*\*\*\*\_\*\*\*\*\*

Номер кадастрового квартала: 76:18:011122

Сведения о характерных точках границ:

Номер п/п	Реестровый (учетный, условный) номер	Обозначение характерных точек	Координаты		Описание закрепления на местности	Метод определения координат и средняя квадратическая погрешность положения характерной точки (M <sub>t</sub> ), м	Система координат
			X	Y			
1	2	3	4	5	6	7	8
4411	76:00-6.744(1)	13	278535.94	1269106.09	_____	Картометрический; 5	76.1
4412	76:00-6.744(1)	14	278539.55	1269114.32	_____	Картометрический; 5	76.1
4413	76:00-6.744(1)	15	278541.32	1269120.11	_____	Картометрический; 5	76.1
4414	76:00-6.744(1)	16	278542.25	1269124.56	_____	Картометрический; 5	76.1
4415	76:00-6.744(1)	17	278542.96	1269130.03	_____	Картометрический; 5	76.1
4416	76:00-6.744(1)	18	278546.52	1269136.68	_____	Картометрический; 5	76.1
4417	76:00-6.744(1)	19	278548.7	1269142.67	_____	Картометрический; 5	76.1
4418	76:00-6.744(1)	20	278549.76	1269146.84	_____	Картометрический; 5	76.1
4419	76:00-6.744(1)	21	278551.03	1269157.15	_____	Картометрический; 5	76.1
4420	76:00-6.744(1)	22	278550.46	1269166.9	_____	Картометрический; 5	76.1
4421	76:00-6.744(1)	23	278549.85	1269170.12	_____	Картометрический; 5	76.1
4422	76:00-6.744(1)	24	278551.34	1269174.06	_____	Картометрический; 5	76.1
4423	76:00-6.744(1)	25	278554.41	1269180.97	_____	Картометрический; 5	76.1
4424	76:00-6.744(1)	26	278556.08	1269185.85	_____	Картометрический; 5	76.1
4425	76:00-6.744(1)	27	278557.55	1269191.77	_____	Картометрический; 5	76.1

\_\_\_\_\_

полное наименование должности

М.П.

\_\_\_\_\_

подпись

\_\_\_\_\_

инициалы, фамилия

Раздел 11

## КАДАСТРОВЫЙ ПЛАН ТЕРРИТОРИИ

Лист № 296	раздела 11	Всего листов раздела 11: 745	Всего разделов: 12	Всего листов: 801
------------	------------	------------------------------	--------------------	-------------------

« 10 » января 2022 г. № \*\*\*\*\_\*\*\*/\*\*\*\*\_\*\*\*\*\*

Номер кадастрового квартала: 76:18:011122

Сведения о характерных точках границ:

Номер п/п	Реестровый (учетный, условный) номер	Обозначение характерных точек	Координаты		Описание закрепления на местности	Метод определения координат и средняя квадратическая погрешность положения характерной точки (Mt), м	Система координат
			X	Y			
1	2	3	4	5	6	7	8
4426	76:00-6.744(1)	28	278558.68	1269203.1	_____	Картометрический; 5	76.1
4427	76:00-6.744(1)	29	278558.3	1269209.91	_____	Картометрический; 5	76.1
4428	76:00-6.744(1)	30	278561.93	1269219.94	_____	Картометрический; 5	76.1
4429	76:00-6.744(1)	31	278563.18	1269225.52	_____	Картометрический; 5	76.1
4430	76:00-6.744(1)	32	278564.3	1269231.41	_____	Картометрический; 5	76.1
4431	76:00-6.744(1)	33	278565.8	1269239.68	_____	Картометрический; 5	76.1
4432	76:00-6.744(1)	34	278566.57	1269249.1	_____	Картометрический; 5	76.1
4433	76:00-6.744(1)	35	278567.12	1269255.34	_____	Картометрический; 5	76.1
4434	76:00-6.744(1)	36	278567.77	1269262.56	_____	Картометрический; 5	76.1
4435	76:00-6.744(1)	37	278569.68	1269270.33	_____	Картометрический; 5	76.1
4436	76:00-6.744(1)	38	278571.98	1269282.47	_____	Картометрический; 5	76.1
4437	76:00-6.744(1)	39	278571.81	1269292.05	_____	Картометрический; 5	76.1
4438	76:00-6.744(1)	40	278570.91	1269297.75	_____	Картометрический; 5	76.1
4439	76:00-6.744(1)	41	278569.6	1269303.08	_____	Картометрический; 5	76.1
4440	76:00-6.744(1)	42	278570.16	1269310.82	_____	Картометрический; 5	76.1

\_\_\_\_\_

полное наименование должности

М.П.

\_\_\_\_\_

подпись

\_\_\_\_\_

инициалы, фамилия

Раздел 11

## КАДАСТРОВЫЙ ПЛАН ТЕРРИТОРИИ

Лист № 297	раздела 11	Всего листов раздела 11: 745	Всего разделов: 12	Всего листов: 801
------------	------------	------------------------------	--------------------	-------------------

« 10 » января 2022 г. № \*\*\*\*\_\*\*\*/\*\*\*\*\_\*\*\*\*\*

Номер кадастрового квартала: 76:18:011122

Сведения о характерных точках границ:

Номер п/п	Реестровый (учетный, условный) номер	Обозначение характерных точек	Координаты		Описание закрепления на местности	Метод определения координат и средняя квадратическая погрешность положения характерной точки (M <sub>t</sub> ), м	Система координат
			X	Y			
1	2	3	4	5	6	7	8
4441	76:00-6.744(1)	43	278569.46	1269321.98	_____	Картометрический; 5	76.1
4442	76:00-6.744(1)	44	278566.95	1269331.36	_____	Картометрический; 5	76.1
4443	76:00-6.744(1)	45	278568.82	1269337.24	_____	Картометрический; 5	76.1
4444	76:00-6.744(1)	46	278570.64	1269345.13	_____	Картометрический; 5	76.1
4445	76:00-6.744(1)	47	278571.56	1269351.39	_____	Картометрический; 5	76.1
4446	76:00-6.744(1)	48	278572.06	1269356.94	_____	Картометрический; 5	76.1
4447	76:00-6.744(1)	49	278574.42	1269365	_____	Картометрический; 5	76.1
4448	76:00-6.744(1)	50	278577.07	1269374.1	_____	Картометрический; 5	76.1
4449	76:00-6.744(1)	51	278577.98	1269378.87	_____	Картометрический; 5	76.1
4450	76:00-6.744(1)	52	278578.87	1269387.97	_____	Картометрический; 5	76.1
4451	76:00-6.744(1)	53	278578.9	1269393.22	_____	Картометрический; 5	76.1
4452	76:00-6.744(1)	54	278579.14	1269404.12	_____	Картометрический; 5	76.1
4453	76:00-6.744(1)	55	278579.43	1269418.24	_____	Картометрический; 5	76.1
4454	76:00-6.744(1)	56	278580.08	1269427.19	_____	Картометрический; 5	76.1
4455	76:00-6.744(1)	57	278580.18	1269432.59	_____	Картометрический; 5	76.1

\_\_\_\_\_

полное наименование должности

М.П.

\_\_\_\_\_

подпись

\_\_\_\_\_

инициалы, фамилия

Раздел 11

## КАДАСТРОВЫЙ ПЛАН ТЕРРИТОРИИ

Лист № 298	раздела 11	Всего листов раздела 11: 745	Всего разделов: 12	Всего листов: 801
« 10 » января 2022 г. № ****_***/****_*****				
Номер кадастрового квартала: 76:18:011122				

Сведения о характерных точках границ:							
Номер п/п	Реестровый (учетный, условный) номер	Обозначение характерных точек	Координаты		Описание закрепления на местности	Метод определения координат и средняя квадратическая погрешность положения характерной точки (M <sub>t</sub> ), м	Система координат
			X	Y			
1	2	3	4	5	6	7	8
4456	76:00-6.744(1)	58	278579.92	1269439.85	_____	Картометрический; 5	76.1
4457	76:00-6.744(1)	59	278579.5	1269444.73	_____	Картометрический; 5	76.1
4458	76:00-6.744(1)	60	278578.43	1269452.72	_____	Картометрический; 5	76.1
4459	76:00-6.744(1)	61	278578.04	1269456.19	_____	Картометрический; 5	76.1
4460	76:00-6.744(1)	62	278577.3	1269460.83	_____	Картометрический; 5	76.1
4461	76:00-6.744(1)	63	278576.66	1269463.94	_____	Картометрический; 5	76.1
4462	76:00-6.744(1)	64	278578.63	1269466.43	_____	Картометрический; 5	76.1
4463	76:00-6.744(1)	65	278581.26	1269469.97	_____	Картометрический; 5	76.1
4464	76:00-6.744(1)	66	278586.04	1269478.23	_____	Картометрический; 5	76.1
4465	76:00-6.744(1)	67	278588.09	1269483.06	_____	Картометрический; 5	76.1
4466	76:00-6.744(1)	68	278590.71	1269492.37	_____	Картометрический; 5	76.1
4467	76:00-6.744(1)	69	278591.27	1269496.01	_____	Картометрический; 5	76.1
4468	76:00-6.744(1)	70	278593.04	1269502.06	_____	Картометрический; 5	76.1
4469	76:00-6.744(1)	71	278594.3	1269505.87	_____	Картометрический; 5	76.1
4470	76:00-6.744(1)	72	278595.72	1269511.05	_____	Картометрический; 5	76.1

\_\_\_\_\_

полное наименование должности

М.П.

\_\_\_\_\_

подпись

\_\_\_\_\_

инициалы, фамилия

Раздел 11

## КАДАСТРОВЫЙ ПЛАН ТЕРРИТОРИИ

Лист № 299	раздела 11	Всего листов раздела 11: 745	Всего разделов: 12	Всего листов: 801
------------	------------	------------------------------	--------------------	-------------------

« 10 » января 2022 г. № \*\*\*\*\_\*\*\*/\*\*\*\*\_\*\*\*\*\*

Номер кадастрового квартала: 76:18:011122

Сведения о характерных точках границ:

Номер п/п	Реестровый (учетный, условный) номер	Обозначение характерных точек	Координаты		Описание закрепления на местности	Метод определения координат и средняя квадратическая погрешность положения характерной точки (Mt), м	Система координат
			X	Y			
1	2	3	4	5	6	7	8
4471	76:00-6.744(1)	73	278597.24	1269518.1	_____	Картометрический; 5	76.1
4472	76:00-6.744(1)	74	278600.37	1269525.89	_____	Картометрический; 5	76.1
4473	76:00-6.744(1)	75	278604.21	1269534.03	_____	Картометрический; 5	76.1
4474	76:00-6.744(1)	76	278606.86	1269539.93	_____	Картометрический; 5	76.1
4475	76:00-6.744(1)	77	278609.7	1269546.99	_____	Картометрический; 5	76.1
4476	76:00-6.744(1)	78	278611.86	1269553.29	_____	Картометрический; 5	76.1
4477	76:00-6.744(1)	79	278614.79	1269559.68	_____	Картометрический; 5	76.1
4478	76:00-6.744(1)	80	278616.24	1269563.7	_____	Картометрический; 5	76.1
4479	76:00-6.744(1)	81	278617.63	1269568.45	_____	Картометрический; 5	76.1
4480	76:00-6.744(1)	82	278619.12	1269576.85	_____	Картометрический; 5	76.1
4481	76:00-6.744(1)	83	278619.35	1269585.26	_____	Картометрический; 5	76.1
4482	76:00-6.744(1)	84	278618.89	1269590.48	_____	Картометрический; 5	76.1
4483	76:00-6.744(1)	85	278618.2	1269594.6	_____	Картометрический; 5	76.1
4484	76:00-6.744(1)	86	278617.18	1269598.88	_____	Картометрический; 5	76.1
4485	76:00-6.744(1)	87	278616.86	1269602.2	_____	Картометрический; 5	76.1

\_\_\_\_\_

полное наименование должности

М.П.

\_\_\_\_\_

подпись

\_\_\_\_\_

инициалы, фамилия



Раздел 11

## КАДАСТРОВЫЙ ПЛАН ТЕРРИТОРИИ

Лист № 300	раздела 11	Всего листов раздела 11: 745	Всего разделов: 12	Всего листов: 801
------------	------------	------------------------------	--------------------	-------------------

« 10 » января 2022 г. № \*\*\*\*\_\*\*\*/\*\*\*\*\_\*\*\*\*\*

Номер кадастрового квартала: 76:18:011122

Сведения о характерных точках границ:

Номер п/п	Реестровый (учетный, условный) номер	Обозначение характерных точек	Координаты		Описание закрепления на местности	Метод определения координат и средняя квадратическая погрешность положения характерной точки (Mt), м	Система координат
			X	Y			
1	2	3	4	5	6	7	8
4486	76:00-6.744(1)	88	278614.95	1269609.9	_____	Картометрический; 5	76.1
4487	76:00-6.744(1)	89	278613.4	1269614.06	_____	Картометрический; 5	76.1
4488	76:00-6.744(1)	90	278609.83	1269622.48	_____	Картометрический; 5	76.1
4489	76:00-6.744(1)	91	278608.09	1269627.94	_____	Картометрический; 5	76.1
4490	76:00-6.744(1)	92	278607.06	1269634.5	_____	Картометрический; 5	76.1
4491	76:00-6.744(1)	93	278603.81	1269645.26	_____	Картометрический; 5	76.1
4492	76:00-6.744(1)	94	278600.73	1269651.76	_____	Картометрический; 5	76.1
4493	76:00-6.744(1)	95	278599	1269654.72	_____	Картометрический; 5	76.1
4494	76:00-6.744(1)	96	278596.82	1269662.23	_____	Картометрический; 5	76.1
4495	76:00-6.744(1)	97	278595.17	1269668.8	_____	Картометрический; 5	76.1
4496	76:00-6.744(1)	98	278592.24	1269677.23	_____	Картометрический; 5	76.1
4497	76:00-6.744(1)	99	278590.34	1269681.43	_____	Картометрический; 5	76.1
4498	76:00-6.744(1)	100	278588.82	1269684.49	_____	Картометрический; 5	76.1
4499	76:00-6.744(1)	101	278587.22	1269687.42	_____	Картометрический; 5	76.1
4500	76:00-6.744(1)	102	278583.99	1269692.33	_____	Картометрический; 5	76.1

\_\_\_\_\_

полное наименование должности

М.П.

\_\_\_\_\_

подпись

\_\_\_\_\_

инициалы, фамилия

Раздел 11

## КАДАСТРОВЫЙ ПЛАН ТЕРРИТОРИИ

Лист № 301	раздела 11	Всего листов раздела 11: 745	Всего разделов: 12	Всего листов: 801
------------	------------	------------------------------	--------------------	-------------------

« 10 » января 2022 г. № \*\*\*\*\_\*\*\*/\*\*\*\*\_\*\*\*\*\*

Номер кадастрового квартала: 76:18:011122

Сведения о характерных точках границ:

Номер п/п	Реестровый (учетный, условный) номер	Обозначение характерных точек	Координаты		Описание закрепления на местности	Метод определения координат и средняя квадратическая погрешность положения характерной точки (M <sub>t</sub> ), м	Система координат
			X	Y			
1	2	3	4	5	6	7	8
4501	76:00-6.744(1)	103	278582.36	1269694.9	_____	Картометрический; 5	76.1
4502	76:00-6.744(1)	104	278580.46	1269700	_____	Картометрический; 5	76.1
4503	76:00-6.744(1)	105	278578.25	1269704.88	_____	Картометрический; 5	76.1
4504	76:00-6.744(1)	106	278575.94	1269709.22	_____	Картометрический; 5	76.1
4505	76:00-6.744(1)	107	278573.44	1269713.47	_____	Картометрический; 5	76.1
4506	76:00-6.744(1)	108	278571.43	1269719.38	_____	Картометрический; 5	76.1
4507	76:00-6.744(1)	109	278568.71	1269725.73	_____	Картометрический; 5	76.1
4508	76:00-6.744(1)	110	278567.04	1269728.97	_____	Картометрический; 5	76.1
4509	76:00-6.744(1)	111	278565.29	1269732.95	_____	Картометрический; 5	76.1
4510	76:00-6.744(1)	112	278562.82	1269737.83	_____	Картометрический; 5	76.1
4511	76:00-6.744(1)	113	278560.89	1269741.82	_____	Картометрический; 5	76.1
4512	76:00-6.744(1)	114	278559.2	1269747.23	_____	Картометрический; 5	76.1
4513	76:00-6.744(1)	115	278556.12	1269754.59	_____	Картометрический; 5	76.1
4514	76:00-6.744(1)	116	278554.05	1269758.51	_____	Картометрический; 5	76.1
4515	76:00-6.744(1)	117	278552.19	1269761.7	_____	Картометрический; 5	76.1

\_\_\_\_\_

полное наименование должности

М.П.

\_\_\_\_\_

подпись

\_\_\_\_\_

инициалы, фамилия

Раздел 11

## КАДАСТРОВЫЙ ПЛАН ТЕРРИТОРИИ

Лист № 302	раздела 11	Всего листов раздела 11: 745	Всего разделов: 12	Всего листов: 801
------------	------------	------------------------------	--------------------	-------------------

« 10 » января 2022 г. № \*\*\*\*\_\*\*\*/\*\*\*\*\_\*\*\*\*\*

Номер кадастрового квартала: 76:18:011122

Сведения о характерных точках границ:

Номер п/п	Реестровый (учетный, условный) номер	Обозначение характерных точек	Координаты		Описание закрепления на местности	Метод определения координат и средняя квадратическая погрешность положения характерной точки (M <sub>t</sub> ), м	Система координат
			X	Y			
1	2	3	4	5	6	7	8
4516	76:00-6.744(1)	118	278551.16	1269765	_____	Картометрический; 5	76.1
4517	76:00-6.744(1)	119	278553.39	1269775.84	_____	Картометрический; 5	76.1
4518	76:00-6.744(1)	120	278553.65	1269783.48	_____	Картометрический; 5	76.1
4519	76:00-6.744(1)	121	278552.61	1269792.36	_____	Картометрический; 5	76.1
4520	76:00-6.744(1)	122	278550.21	1269800.74	_____	Картометрический; 5	76.1
4521	76:00-6.744(1)	123	278548.62	1269804.58	_____	Картометрический; 5	76.1
4522	76:00-6.744(1)	124	278546.85	1269808.1	_____	Картометрический; 5	76.1
4523	76:00-6.744(1)	125	278543.85	1269816.53	_____	Картометрический; 5	76.1
4524	76:00-6.744(1)	126	278541.6	1269820.88	_____	Картометрический; 5	76.1
4525	76:00-6.744(1)	127	278538.58	1269828.22	_____	Картометрический; 5	76.1
4526	76:00-6.744(1)	128	278532.69	1269842.39	_____	Картометрический; 5	76.1
4527	76:00-6.744(1)	129	278530.79	1269847.64	_____	Картометрический; 5	76.1
4528	76:00-6.744(1)	130	278528.62	1269853.14	_____	Картометрический; 5	76.1
4529	76:00-6.744(1)	131	278526.88	1269857	_____	Картометрический; 5	76.1
4530	76:00-6.744(1)	132	278524.67	1269861.2	_____	Картометрический; 5	76.1

\_\_\_\_\_

полное наименование должности

М.П.

\_\_\_\_\_

подпись

\_\_\_\_\_

инициалы, фамилия

Раздел 11

## КАДАСТРОВЫЙ ПЛАН ТЕРРИТОРИИ

Лист № 303	раздела 11	Всего листов раздела 11: 745	Всего разделов: 12	Всего листов: 801
------------	------------	------------------------------	--------------------	-------------------

« 10 » января 2022 г. № \*\*\*\*\_\*\*\*/\*\*\*\*\_\*\*\*\*\*

Номер кадастрового квартала: 76:18:011122

Сведения о характерных точках границ:

Номер п/п	Реестровый (учетный, условный) номер	Обозначение характерных точек	Координаты		Описание закрепления на местности	Метод определения координат и средняя квадратическая погрешность положения характерной точки (Mt), м	Система координат
			X	Y			
1	2	3	4	5	6	7	8
4531	76:00-6.744(1)	133	278521.56	1269865.94	_____	Картометрический; 5	76.1
4532	76:00-6.744(1)	134	278517.92	1269870.59	_____	Картометрический; 5	76.1
4533	76:00-6.744(1)	135	278515.28	1269878.49	_____	Картометрический; 5	76.1
4534	76:00-6.744(1)	136	278510.6	1269904.87	_____	Картометрический; 5	76.1
4535	76:00-6.744(1)	137	278509.78	1269908.65	_____	Картометрический; 5	76.1
4536	76:00-6.744(1)	138	278500.03	1269946.38	_____	Картометрический; 5	76.1
4537	76:00-6.744(1)	139	278493.77	1269969.64	_____	Картометрический; 5	76.1
4538	76:00-6.744(1)	140	278491.06	1269978.32	_____	Картометрический; 5	76.1
4539	76:00-6.744(1)	141	278490.32	1269983	_____	Картометрический; 5	76.1
4540	76:00-6.744(1)	142	278488.05	1269994.86	_____	Картометрический; 5	76.1
4541	76:00-6.744(1)	143	278483.32	1270016.13	_____	Картометрический; 5	76.1
4542	76:00-6.744(1)	144	278477.96	1270036.6	_____	Картометрический; 5	76.1
4543	76:00-6.744(1)	145	278474.37	1270053.21	_____	Картометрический; 5	76.1
4544	76:00-6.744(1)	146	278464	1270100.69	_____	Картометрический; 5	76.1
4545	76:00-6.744(1)	147	278460.3	1270120.06	_____	Картометрический; 5	76.1

\_\_\_\_\_

полное наименование должности

М.П.

\_\_\_\_\_

подпись

\_\_\_\_\_

инициалы, фамилия

Раздел 11

## КАДАСТРОВЫЙ ПЛАН ТЕРРИТОРИИ

Лист № 304	раздела 11	Всего листов раздела 11: 745	Всего разделов: 12	Всего листов: 801
------------	------------	------------------------------	--------------------	-------------------

« 10 » января 2022 г. № \*\*\*\*\_\*\*\*/\*\*\*\*\_\*\*\*\*\*

Номер кадастрового квартала: 76:18:011122

Сведения о характерных точках границ:

Номер п/п	Реестровый (учетный, условный) номер	Обозначение характерных точек	Координаты		Описание закрепления на местности	Метод определения координат и средняя квадратическая погрешность положения характерной точки (M <sub>t</sub> ), м	Система координат
			X	Y			
1	2	3	4	5	6	7	8
4546	76:00-6.744(1)	148	278459.53	1270123.48	_____	Картометрический; 5	76.1
4547	76:00-6.744(1)	149	278457.2	1270132.28	_____	Картометрический; 5	76.1
4548	76:00-6.744(1)	150	278456.87	1270136.27	_____	Картометрический; 5	76.1
4549	76:00-6.744(1)	151	278456.19	1270140.52	_____	Картометрический; 5	76.1
4550	76:00-6.744(1)	152	278455.17	1270144.91	_____	Картометрический; 5	76.1
4551	76:00-6.744(1)	153	278452.97	1270151.49	_____	Картометрический; 5	76.1
4552	76:00-6.744(1)	154	278449.76	1270173.33	_____	Картометрический; 5	76.1
4553	76:00-6.744(1)	155	278448.01	1270187.82	_____	Картометрический; 5	76.1
4554	76:00-6.744(1)	156	278444.22	1270215.89	_____	Картометрический; 5	76.1
4555	76:00-6.744(1)	157	278444.03	1270221.17	_____	Картометрический; 5	76.1
4556	76:00-6.744(1)	158	278442.87	1270235.15	_____	Картометрический; 5	76.1
4557	76:00-6.744(1)	159	278442.49	1270238.32	_____	Картометрический; 5	76.1
4558	76:00-6.744(1)	160	278439.66	1270256.9	_____	Картометрический; 5	76.1
4559	76:00-6.744(1)	161	278430.09	1270324.71	_____	Картометрический; 5	76.1
4560	76:00-6.744(1)	162	278438.66	1270330.44	_____	Картометрический; 5	76.1

\_\_\_\_\_

полное наименование должности

М.П.

\_\_\_\_\_

подпись

\_\_\_\_\_

инициалы, фамилия

Раздел 11

## КАДАСТРОВЫЙ ПЛАН ТЕРРИТОРИИ

Лист № 305	раздела 11	Всего листов раздела 11: 745	Всего разделов: 12	Всего листов: 801
------------	------------	------------------------------	--------------------	-------------------

« 10 » января 2022 г. № \*\*\*\*\_\*\*\*/\*\*\*\*\_\*\*\*\*\*

Номер кадастрового квартала: 76:18:011122

Сведения о характерных точках границ:

Номер п/п	Реестровый (учетный, условный) номер	Обозначение характерных точек	Координаты		Описание закрепления на местности	Метод определения координат и средняя квадратическая погрешность положения характерной точки (Mt), м	Система координат
			X	Y			
1	2	3	4	5	6	7	8
4561	76:00-6.744(1)	163	278441.76	1270332.97	_____	Картометрический; 5	76.1
4562	76:00-6.744(1)	164	278445.75	1270335.8	_____	Картометрический; 5	76.1
4563	76:00-6.744(1)	165	278452.34	1270335.66	_____	Картометрический; 5	76.1
4564	76:00-6.744(1)	166	278459.27	1270336.14	_____	Картометрический; 5	76.1
4565	76:00-6.744(1)	167	278477.35	1270342.15	_____	Картометрический; 5	76.1
4566	76:00-6.744(1)	168	278491.76	1270356.23	_____	Картометрический; 5	76.1
4567	76:00-6.744(1)	169	278494.56	1270358.62	_____	Картометрический; 5	76.1
4568	76:00-6.744(1)	170	278502.69	1270364.68	_____	Картометрический; 5	76.1
4569	76:00-6.744(1)	171	278506.88	1270368.89	_____	Картометрический; 5	76.1
4570	76:00-6.744(1)	172	278511.9	1270375.53	_____	Картометрический; 5	76.1
4571	76:00-6.744(1)	173	278514.57	1270380.22	_____	Картометрический; 5	76.1
4572	76:00-6.744(1)	174	278516.38	1270383.97	_____	Картометрический; 5	76.1
4573	76:00-6.744(1)	175	278516.7	1270387.08	_____	Картометрический; 5	76.1
4574	76:00-6.744(1)	176	278522.28	1270396.6	_____	Картометрический; 5	76.1
4575	76:00-6.744(1)	177	278525.09	1270408.65	_____	Картометрический; 5	76.1

\_\_\_\_\_

полное наименование должности

М.П.

\_\_\_\_\_

подпись

\_\_\_\_\_

инициалы, фамилия

Раздел 11

## КАДАСТРОВЫЙ ПЛАН ТЕРРИТОРИИ

Лист № 306	раздела 11	Всего листов раздела 11: 745	Всего разделов: 12	Всего листов: 801
------------	------------	------------------------------	--------------------	-------------------

« 10 » января 2022 г. № \*\*\*\*\_\*\*\*/\*\*\*\*\_\*\*\*\*\*

Номер кадастрового квартала: 76:18:011122

Сведения о характерных точках границ:

Номер п/п	Реестровый (учетный, условный) номер	Обозначение характерных точек	Координаты		Описание закрепления на местности	Метод определения координат и средняя квадратическая погрешность положения характерной точки (M <sub>t</sub> ), м	Система координат
			X	Y			
1	2	3	4	5	6	7	8
4576	76:00-6.744(1)	178	278524.01	1270425.96	_____	Картометрический; 5	76.1
4577	76:00-6.744(1)	179	278521.1	1270434.78	_____	Картометрический; 5	76.1
4578	76:00-6.744(1)	180	278519.53	1270438.12	_____	Картометрический; 5	76.1
4579	76:00-6.744(1)	181	278518.08	1270440.81	_____	Картометрический; 5	76.1
4580	76:00-6.744(1)	182	278514.52	1270446.16	_____	Картометрический; 5	76.1
4581	76:00-6.744(1)	183	278512.57	1270448.61	_____	Картометрический; 5	76.1
4582	76:00-6.744(1)	184	278507.95	1270453.46	_____	Картометрический; 5	76.1
4583	76:00-6.744(1)	185	278499.56	1270459.86	_____	Картометрический; 5	76.1
4584	76:00-6.744(1)	186	278495.23	1270462.29	_____	Картометрический; 5	76.1
4585	76:00-6.744(1)	187	278489.92	1270464.62	_____	Картометрический; 5	76.1
4586	76:00-6.744(1)	188	278480.38	1270467.2	_____	Картометрический; 5	76.1
4587	76:00-6.744(1)	189	278471.8	1270467.94	_____	Картометрический; 5	76.1
4588	76:00-6.744(1)	190	278463.2	1270467.26	_____	Картометрический; 5	76.1
4589	76:00-6.744(1)	191	278453.65	1270464.75	_____	Картометрический; 5	76.1
4590	76:00-6.744(1)	192	278449	1270462.79	_____	Картометрический; 5	76.1

\_\_\_\_\_

полное наименование должности

М.П.

\_\_\_\_\_

подпись

\_\_\_\_\_

инициалы, фамилия

Раздел 11

## КАДАСТРОВЫЙ ПЛАН ТЕРРИТОРИИ

Лист № 307	раздела 11	Всего листов раздела 11: 745	Всего разделов: 12	Всего листов: 801
------------	------------	------------------------------	--------------------	-------------------

« 10 » января 2022 г. № \*\*\*\*\_\*\*\*/\*\*\*\*\_\*\*\*\*\*

Номер кадастрового квартала: 76:18:011122

Сведения о характерных точках границ:

Номер п/п	Реестровый (учетный, условный) номер	Обозначение характерных точек	Координаты		Описание закрепления на местности	Метод определения координат и средняя квадратическая погрешность положения характерной точки (M <sub>t</sub> ), м	Система координат
			X	Y			
1	2	3	4	5	6	7	8
4591	76:00-6.744(1)	193	278445.58	1270461.04	_____	Картометрический; 5	76.1
4592	76:00-6.744(1)	194	278442.29	1270460.79	_____	Картометрический; 5	76.1
4593	76:00-6.744(1)	195	278436.16	1270460.52	_____	Картометрический; 5	76.1
4594	76:00-6.744(1)	196	278433.07	1270460.02	_____	Картометрический; 5	76.1
4595	76:00-6.744(1)	197	278430.03	1270460.33	_____	Картометрический; 5	76.1
4596	76:00-6.744(1)	198	278426.63	1270460.44	_____	Картометрический; 5	76.1
4597	76:00-6.744(1)	199	278420.33	1270461.16	_____	Картометрический; 5	76.1
4598	76:00-6.744(1)	200	278416.26	1270461.42	_____	Картометрический; 5	76.1
4599	76:00-6.744(1)	201	278411.07	1270461.43	_____	Картометрический; 5	76.1
4600	76:00-6.744(1)	202	278401.22	1270460.05	_____	Картометрический; 5	76.1
4601	76:00-6.744(1)	203	278393.03	1270457.33	_____	Картометрический; 5	76.1
4602	76:00-6.744(1)	204	278389.42	1270457.93	_____	Картометрический; 5	76.1
4603	76:00-6.744(1)	205	278389.77	1270465.4	_____	Картометрический; 5	76.1
4604	76:00-6.744(1)	206	278389.56	1270469.52	_____	Картометрический; 5	76.1
4605	76:00-6.744(1)	207	278389.26	1270474.68	_____	Картометрический; 5	76.1

\_\_\_\_\_

полное наименование должности

М.П.

\_\_\_\_\_

подпись

\_\_\_\_\_

инициалы, фамилия



Раздел 11

## КАДАСТРОВЫЙ ПЛАН ТЕРРИТОРИИ

Лист № 308	раздела 11	Всего листов раздела 11: 745	Всего разделов: 12	Всего листов: 801
------------	------------	------------------------------	--------------------	-------------------

« 10 » января 2022 г. № \*\*\*\*\_\*\*\*/\*\*\*\*\_\*\*\*\*\*

Номер кадастрового квартала: 76:18:011122

Сведения о характерных точках границ:

Номер п/п	Реестровый (учетный, условный) номер	Обозначение характерных точек	Координаты		Описание закрепления на местности	Метод определения координат и средняя квадратическая погрешность положения характерной точки (M <sub>t</sub> ), м	Система координат
			X	Y			
1	2	3	4	5	6	7	8
4606	76:00-6.744(1)	208	278387.89	1270478.87	_____	Картометрический; 5	76.1
4607	76:00-6.744(1)	209	278384.83	1270487.19	_____	Картометрический; 5	76.1
4608	76:00-6.744(1)	210	278382.66	1270491.39	_____	Картометрический; 5	76.1
4609	76:00-6.744(1)	211	278378.55	1270497.56	_____	Картометрический; 5	76.1
4610	76:00-6.744(1)	212	278376.13	1270500.52	_____	Картометрический; 5	76.1
4611	76:00-6.744(1)	213	278373.59	1270503.33	_____	Картометрический; 5	76.1
4612	76:00-6.744(1)	214	278369.36	1270507.45	_____	Картометрический; 5	76.1
4613	76:00-6.744(1)	215	278363.76	1270511.78	_____	Картометрический; 5	76.1
4614	76:00-6.744(1)	216	278357.22	1270515.56	_____	Картометрический; 5	76.1
4615	76:00-6.744(1)	217	278353.59	1270517.18	_____	Картометрический; 5	76.1
4616	76:00-6.744(1)	218	278344.05	1270520.18	_____	Картометрический; 5	76.1
4617	76:00-6.744(1)	219	278339.49	1270521.01	_____	Картометрический; 5	76.1
4618	76:00-6.744(1)	220	278329.84	1270521.5	_____	Картометрический; 5	76.1
4619	76:00-6.744(1)	221	278322.29	1270520.66	_____	Картометрический; 5	76.1
4620	76:00-6.744(1)	222	278312.25	1270517.74	_____	Картометрический; 5	76.1

\_\_\_\_\_

полное наименование должности

М.П.

\_\_\_\_\_

подпись

\_\_\_\_\_

инициалы, фамилия

Раздел 11

## КАДАСТРОВЫЙ ПЛАН ТЕРРИТОРИИ

Лист № 309	раздела 11	Всего листов раздела 11: 745	Всего разделов: 12	Всего листов: 801
------------	------------	------------------------------	--------------------	-------------------

« 10 » января 2022 г. № \*\*\*\*\_\*\*\*/\*\*\*\*\_\*\*\*\*\*

Номер кадастрового квартала: 76:18:011122

Сведения о характерных точках границ:

Номер п/п	Реестровый (учетный, условный) номер	Обозначение характерных точек	Координаты		Описание закрепления на местности	Метод определения координат и средняя квадратическая погрешность положения характерной точки (M <sub>t</sub> ), м	Система координат
			X	Y			
1	2	3	4	5	6	7	8
4621	76:00-6.744(1)	223	278297.52	1270508.65	_____	Картометрический; 5	76.1
4622	76:00-6.744(1)	224	278290	1270499.51	_____	Картометрический; 5	76.1
4623	76:00-6.744(1)	225	278281.92	1270490.82	_____	Картометрический; 5	76.1
4624	76:00-6.744(1)	226	278279.55	1270487.1	_____	Картометрический; 5	76.1
4625	76:00-6.744(1)	227	278275.42	1270477.91	_____	Картометрический; 5	76.1
4626	76:00-6.744(1)	228	278273.11	1270467.78	_____	Картометрический; 5	76.1
4627	76:00-6.744(1)	229	278272.65	1270462.39	_____	Картометрический; 5	76.1
4628	76:00-6.744(1)	230	278272.86	1270455.44	_____	Картометрический; 5	76.1
4629	76:00-6.744(1)	231	278274.85	1270445.42	_____	Картометрический; 5	76.1
4630	76:00-6.744(1)	232	278277.58	1270438.78	_____	Картометрический; 5	76.1
4631	76:00-6.744(1)	233	278277.6	1270435.77	_____	Картометрический; 5	76.1
4632	76:00-6.744(1)	234	278275.59	1270429.26	_____	Картометрический; 5	76.1
4633	76:00-6.744(1)	235	278274.91	1270425.71	_____	Картометрический; 5	76.1
4634	76:00-6.744(1)	236	278274.21	1270416.65	_____	Картометрический; 5	76.1
4635	76:00-6.744(1)	237	278274.33	1270413.26	_____	Картометрический; 5	76.1

\_\_\_\_\_

полное наименование должности

М.П.

\_\_\_\_\_

подпись

\_\_\_\_\_

инициалы, фамилия

Раздел 11

## КАДАСТРОВЫЙ ПЛАН ТЕРРИТОРИИ

Лист № 310	раздела 11	Всего листов раздела 11: 745	Всего разделов: 12	Всего листов: 801
------------	------------	------------------------------	--------------------	-------------------

« 10 » января 2022 г. № \*\*\*\*\_\*\*\*/\*\*\*\*\_\*\*\*\*\*

Номер кадастрового квартала: 76:18:011122

Сведения о характерных точках границ:

Номер п/п	Реестровый (учетный, условный) номер	Обозначение характерных точек	Координаты		Описание закрепления на местности	Метод определения координат и средняя квадратическая погрешность положения характерной точки (M <sub>t</sub> ), м	Система координат
			X	Y			
1	2	3	4	5	6	7	8
4636	76:00-6.744(1)	238	278275.02	1270407.18	_____	Картометрический; 5	76.1
4637	76:00-6.744(1)	239	278275.57	1270402.44	_____	Картометрический; 5	76.1
4638	76:00-6.744(1)	240	278275.81	1270399.34	_____	Картометрический; 5	76.1
4639	76:00-6.744(1)	241	278276.85	1270392.7	_____	Картометрический; 5	76.1
4640	76:00-6.744(1)	242	278277.24	1270389.28	_____	Картометрический; 5	76.1
4641	76:00-6.744(1)	243	278278.78	1270379.99	_____	Картометрический; 5	76.1
4642	76:00-6.744(1)	244	278280.21	1270375.28	_____	Картометрический; 5	76.1
4643	76:00-6.744(1)	245	278282.03	1270370.71	_____	Картометрический; 5	76.1
4644	76:00-6.744(1)	246	278286.37	1270362.78	_____	Картометрический; 5	76.1
4645	76:00-6.744(1)	247	278292.22	1270355.34	_____	Картометрический; 5	76.1
4646	76:00-6.744(1)	248	278298.85	1270349.38	_____	Картометрический; 5	76.1
4647	76:00-6.744(1)	249	278304.76	1270345.7	_____	Картометрический; 5	76.1
4648	76:00-6.744(1)	250	278308.37	1270343.16	_____	Картометрический; 5	76.1
4649	76:00-6.744(1)	251	278316.01	1270339.03	_____	Картометрический; 5	76.1
4650	76:00-6.744(1)	252	278323.77	1270336.97	_____	Картометрический; 5	76.1

\_\_\_\_\_

полное наименование должности

М.П.

\_\_\_\_\_

подпись

\_\_\_\_\_

инициалы, фамилия

Раздел 11

## КАДАСТРОВЫЙ ПЛАН ТЕРРИТОРИИ

Лист № 311	раздела 11	Всего листов раздела 11: 745	Всего разделов: 12	Всего листов: 801
------------	------------	------------------------------	--------------------	-------------------

« 10 » января 2022 г. № \*\*\*\*\_\*\*\*/\*\*\*\*\_\*\*\*\*\*

Номер кадастрового квартала: 76:18:011122

Сведения о характерных точках границ:

Номер п/п	Реестровый (учетный, условный) номер	Обозначение характерных точек	Координаты		Описание закрепления на местности	Метод определения координат и средняя квадратическая погрешность положения характерной точки (M <sub>t</sub> ), м	Система координат
			X	Y			
1	2	3	4	5	6	7	8
4651	76:00-6.744(1)	253	278326.3	1270330.68	_____	Картометрический; 5	76.1
4652	76:00-6.744(1)	254	278328.31	1270316.08	_____	Картометрический; 5	76.1
4653	76:00-6.744(1)	255	278331.01	1270297.38	_____	Картометрический; 5	76.1
4654	76:00-6.744(1)	256	278332.96	1270283.77	_____	Картометрический; 5	76.1
4655	76:00-6.744(1)	257	278336.17	1270260.77	_____	Картометрический; 5	76.1
4656	76:00-6.744(1)	258	278341.66	1270223.81	_____	Картометрический; 5	76.1
4657	76:00-6.744(1)	259	278342.32	1270217.97	_____	Картометрический; 5	76.1
4658	76:00-6.744(1)	260	278342.42	1270213.61	_____	Картометрический; 5	76.1
4659	76:00-6.744(1)	261	278342.67	1270209.63	_____	Картометрический; 5	76.1
4660	76:00-6.744(1)	262	278343.58	1270200.78	_____	Картометрический; 5	76.1
4661	76:00-6.744(1)	263	278346.16	1270180.17	_____	Картометрический; 5	76.1
4662	76:00-6.744(1)	264	278348.69	1270160.35	_____	Картометрический; 5	76.1
4663	76:00-6.744(1)	265	278352.24	1270139.36	_____	Картометрический; 5	76.1
4664	76:00-6.744(1)	266	278352.63	1270135.18	_____	Картометрический; 5	76.1
4665	76:00-6.744(1)	267	278354.13	1270126.86	_____	Картометрический; 5	76.1

\_\_\_\_\_

полное наименование должности

М.П.

\_\_\_\_\_

подпись

\_\_\_\_\_

инициалы, фамилия

Раздел 11

## КАДАСТРОВЫЙ ПЛАН ТЕРРИТОРИИ

Лист № 312	раздела 11	Всего листов раздела 11: 745	Всего разделов: 12	Всего листов: 801
« 10 » января 2022 г. № ****_***/****_*****				
Номер кадастрового квартала: 76:18:011122				

Сведения о характерных точках границ:							
Номер п/п	Реестровый (учетный, условный) номер	Обозначение характерных точек	Координаты		Описание закрепления на местности	Метод определения координат и средняя квадратическая погрешность положения характерной точки (M <sub>t</sub> ), м	Система координат
			X	Y			
1	2	3	4	5	6	7	8
4666	76:00-6.744(1)	268	278355.64	1270121.25	_____	Картометрический; 5	76.1
4667	76:00-6.744(1)	269	278356.46	1270116.32	_____	Картометрический; 5	76.1
4668	76:00-6.744(1)	270	278357.17	1270112.48	_____	Картометрический; 5	76.1
4669	76:00-6.744(1)	271	278359.47	1270102.35	_____	Картометрический; 5	76.1
4670	76:00-6.744(1)	272	278361.21	1270095.3	_____	Картометрический; 5	76.1
4671	76:00-6.744(1)	273	278364.95	1270076.73	_____	Картометрический; 5	76.1
4672	76:00-6.744(1)	274	278372.92	1270038.8	_____	Картометрический; 5	76.1
4673	76:00-6.744(1)	275	278378.96	1270012.66	_____	Картометрический; 5	76.1
4674	76:00-6.744(1)	276	278382.64	1269997.79	_____	Картометрический; 5	76.1
4675	76:00-6.744(1)	277	278384.78	1269989.85	_____	Картометрический; 5	76.1
4676	76:00-6.744(1)	278	278387.25	1269978.6	_____	Картометрический; 5	76.1
4677	76:00-6.744(1)	279	278390.08	1269965.68	_____	Картометрический; 5	76.1
4678	76:00-6.744(1)	280	278390.62	1269961.86	_____	Картометрический; 5	76.1
4679	76:00-6.744(1)	281	278391.59	1269956.53	_____	Картометрический; 5	76.1
4680	76:00-6.744(1)	282	278392.89	1269951.39	_____	Картометрический; 5	76.1

\_\_\_\_\_

полное наименование должности

М.П.

\_\_\_\_\_

подпись

\_\_\_\_\_

инициалы, фамилия

Раздел 11

## КАДАСТРОВЫЙ ПЛАН ТЕРРИТОРИИ

Лист № 313	раздела 11	Всего листов раздела 11: 745	Всего разделов: 12	Всего листов: 801
------------	------------	------------------------------	--------------------	-------------------

« 10 » января 2022 г. № \*\*\*\*\_\*\*\*/\*\*\*\*\_\*\*\*\*\*

Номер кадастрового квартала: 76:18:011122

Сведения о характерных точках границ:

Номер п/п	Реестровый (учетный, условный) номер	Обозначение характерных точек	Координаты		Описание закрепления на местности	Метод определения координат и средняя квадратическая погрешность положения характерной точки (M <sub>t</sub> ), м	Система координат
			X	Y			
1	2	3	4	5	6	7	8
4681	76:00-6.744(1)	283	278394.5	1269946.43	_____	Картометрический; 5	76.1
4682	76:00-6.744(1)	284	278395.51	1269943.21	_____	Картометрический; 5	76.1
4683	76:00-6.744(1)	285	278401.65	1269920.31	_____	Картометрический; 5	76.1
4684	76:00-6.744(1)	286	278405.71	1269904.2	_____	Картометрический; 5	76.1
4685	76:00-6.744(1)	287	278410.9	1269884.26	_____	Картометрический; 5	76.1
4686	76:00-6.744(1)	288	278413.37	1269869.97	_____	Картометрический; 5	76.1
4687	76:00-6.744(1)	289	278415.8	1269857.81	_____	Картометрический; 5	76.1
4688	76:00-6.744(1)	290	278417.88	1269847.2	_____	Картометрический; 5	76.1
4689	76:00-6.744(1)	291	278420.78	1269837.62	_____	Картометрический; 5	76.1
4690	76:00-6.744(1)	292	278424.44	1269828.82	_____	Картометрический; 5	76.1
4691	76:00-6.744(1)	293	278426.76	1269823.99	_____	Картометрический; 5	76.1
4692	76:00-6.744(1)	294	278430.29	1269817.55	_____	Картометрический; 5	76.1
4693	76:00-6.744(1)	295	278434.31	1269811.36	_____	Картометрический; 5	76.1
4694	76:00-6.744(1)	296	278436.3	1269808.73	_____	Картометрический; 5	76.1
4695	76:00-6.744(1)	297	278437.87	1269804.57	_____	Картометрический; 5	76.1

\_\_\_\_\_

полное наименование должности

М.П.

\_\_\_\_\_

подпись

\_\_\_\_\_

инициалы, фамилия

Раздел 11

## КАДАСТРОВЫЙ ПЛАН ТЕРРИТОРИИ

Лист № 314	раздела 11	Всего листов раздела 11: 745	Всего разделов: 12	Всего листов: 801
------------	------------	------------------------------	--------------------	-------------------

« 10 » января 2022 г. № \*\*\*\*\_\*\*\*/\*\*\*\*\_\*\*\*\*\*

Номер кадастрового квартала: 76:18:011122

Сведения о характерных точках границ:

Номер п/п	Реестровый (учетный, условный) номер	Обозначение характерных точек	Координаты		Описание закрепления на местности	Метод определения координат и средняя квадратическая погрешность положения характерной точки (M <sub>t</sub> ), м	Система координат
			X	Y			
1	2	3	4	5	6	7	8
4696	76:00-6.744(1)	298	278442.31	1269793.87	_____	Картометрический; 5	76.1
4697	76:00-6.744(1)	299	278443.15	1269790.26	_____	Картометрический; 5	76.1
4698	76:00-6.744(1)	300	278442.8	1269782.3	_____	Картометрический; 5	76.1
4699	76:00-6.744(1)	301	278443.54	1269768.99	_____	Картометрический; 5	76.1
4700	76:00-6.744(1)	302	278444.35	1269764.64	_____	Картометрический; 5	76.1
4701	76:00-6.744(1)	303	278445.3	1269756.23	_____	Картометрический; 5	76.1
4702	76:00-6.744(1)	304	278446.4	1269745.66	_____	Картометрический; 5	76.1
4703	76:00-6.744(1)	305	278447.27	1269741.39	_____	Картометрический; 5	76.1
4704	76:00-6.744(1)	306	278449.97	1269733.19	_____	Картометрический; 5	76.1
4705	76:00-6.744(1)	307	278451.45	1269729.92	_____	Картометрический; 5	76.1
4706	76:00-6.744(1)	308	278452.32	1269726.65	_____	Картометрический; 5	76.1
4707	76:00-6.744(1)	309	278453.73	1269720.33	_____	Картометрический; 5	76.1
4708	76:00-6.744(1)	310	278454.93	1269715.76	_____	Картометрический; 5	76.1
4709	76:00-6.744(1)	311	278457.92	1269707.94	_____	Картометрический; 5	76.1
4710	76:00-6.744(1)	312	278460.48	1269703.05	_____	Картометрический; 5	76.1

\_\_\_\_\_

полное наименование должности

М.П.

\_\_\_\_\_

подпись

\_\_\_\_\_

инициалы, фамилия

Раздел 11

## КАДАСТРОВЫЙ ПЛАН ТЕРРИТОРИИ

Лист № 315	раздела 11	Всего листов раздела 11: 745	Всего разделов: 12	Всего листов: 801
------------	------------	------------------------------	--------------------	-------------------

« 10 » января 2022 г. № \*\*\*\*\_\*\*\*/\*\*\*\*\_\*\*\*\*\*

Номер кадастрового квартала: 76:18:011122

Сведения о характерных точках границ:

Номер п/п	Реестровый (учетный, условный) номер	Обозначение характерных точек	Координаты		Описание закрепления на местности	Метод определения координат и средняя квадратическая погрешность положения характерной точки (M <sub>t</sub> ), м	Система координат
			X	Y			
1	2	3	4	5	6	7	8
4711	76:00-6.744(1)	313	278463.41	1269698.6	_____	Картометрический; 5	76.1
4712	76:00-6.744(1)	314	278471.54	1269689.66	_____	Картометрический; 5	76.1
4713	76:00-6.744(1)	315	278474.77	1269685.11	_____	Картометрический; 5	76.1
4714	76:00-6.744(1)	316	278476.43	1269682.57	_____	Картометрический; 5	76.1
4715	76:00-6.744(1)	317	278477.9	1269677.99	_____	Картометрический; 5	76.1
4716	76:00-6.744(1)	318	278479.97	1269673	_____	Картометрический; 5	76.1
4717	76:00-6.744(1)	319	278482.55	1269667.47	_____	Картометрический; 5	76.1
4718	76:00-6.744(1)	320	278486.15	1269660.98	_____	Картометрический; 5	76.1
4719	76:00-6.744(1)	321	278487.92	1269654.86	_____	Картометрический; 5	76.1
4720	76:00-6.744(1)	322	278490.9	1269647.54	_____	Картометрический; 5	76.1
4721	76:00-6.744(1)	323	278493.92	1269641.88	_____	Картометрический; 5	76.1
4722	76:00-6.744(1)	324	278497.91	1269636.12	_____	Картометрический; 5	76.1
4723	76:00-6.744(1)	325	278498.42	1269633.11	_____	Картометрический; 5	76.1
4724	76:00-6.744(1)	326	278499.53	1269627.46	_____	Картометрический; 5	76.1
4725	76:00-6.744(1)	327	278501.34	1269620.84	_____	Картометрический; 5	76.1

\_\_\_\_\_

полное наименование должности

М.П.

\_\_\_\_\_

подпись

\_\_\_\_\_

инициалы, фамилия



Раздел 11

## КАДАСТРОВЫЙ ПЛАН ТЕРРИТОРИИ

Лист № 316	раздела 11	Всего листов раздела 11: 745	Всего разделов: 12	Всего листов: 801
------------	------------	------------------------------	--------------------	-------------------

« 10 » января 2022 г. № \*\*\*\*\_\*\*\*/\*\*\*\*\_\*\*\*\*\*

Номер кадастрового квартала: 76:18:011122

Сведения о характерных точках границ:

Номер п/п	Реестровый (учетный, условный) номер	Обозначение характерных точек	Координаты		Описание закрепления на местности	Метод определения координат и средняя квадратическая погрешность положения характерной точки (M <sub>t</sub> ), м	Система координат
			X	Y			
1	2	3	4	5	6	7	8
4726	76:00-6.744(1)	328	278503.17	1269615.92	_____	Картометрический; 5	76.1
4727	76:00-6.744(1)	329	278505.79	1269610.32	_____	Картометрический; 5	76.1
4728	76:00-6.744(1)	330	278507.03	1269607.3	_____	Картометрический; 5	76.1
4729	76:00-6.744(1)	331	278507.72	1269602.48	_____	Картометрический; 5	76.1
4730	76:00-6.744(1)	332	278509.12	1269596.32	_____	Картометрический; 5	76.1
4731	76:00-6.744(1)	333	278510.51	1269591.86	_____	Картометрический; 5	76.1
4732	76:00-6.744(1)	334	278512.86	1269585.27	_____	Картометрический; 5	76.1
4733	76:00-6.744(1)	335	278512.32	1269581.87	_____	Картометрический; 5	76.1
4734	76:00-6.744(1)	336	278509.68	1269578.44	_____	Картометрический; 5	76.1
4735	76:00-6.744(1)	337	278506.68	1269573.11	_____	Картометрический; 5	76.1
4736	76:00-6.744(1)	338	278504.8	1269568.84	_____	Картометрический; 5	76.1
4737	76:00-6.744(1)	339	278501.99	1269559.34	_____	Картометрический; 5	76.1
4738	76:00-6.744(1)	340	278501.14	1269553.68	_____	Картометрический; 5	76.1
4739	76:00-6.744(1)	341	278498.65	1269542.83	_____	Картометрический; 5	76.1
4740	76:00-6.744(1)	342	278497.01	1269536.2	_____	Картометрический; 5	76.1

\_\_\_\_\_

полное наименование должности

М.П.

\_\_\_\_\_

подпись

\_\_\_\_\_

инициалы, фамилия

Раздел 11

## КАДАСТРОВЫЙ ПЛАН ТЕРРИТОРИИ

Лист № 317	раздела 11	Всего листов раздела 11: 745	Всего разделов: 12	Всего листов: 801
------------	------------	------------------------------	--------------------	-------------------

« 10 » января 2022 г. № \*\*\*\*\_\*\*\*/\*\*\*\*\_\*\*\*\*\*

Номер кадастрового квартала: 76:18:011122

Сведения о характерных точках границ:

Номер п/п	Реестровый (учетный, условный) номер	Обозначение характерных точек	Координаты		Описание закрепления на местности	Метод определения координат и средняя квадратическая погрешность положения характерной точки (Mt), м	Система координат
			X	Y			
1	2	3	4	5	6	7	8
4741	76:00-6.744(1)	343	278496.04	1269533	_____	Картометрический; 5	76.1
4742	76:00-6.744(1)	344	278494.88	1269528.98	_____	Картометрический; 5	76.1
4743	76:00-6.744(1)	345	278492.99	1269525.88	_____	Картометрический; 5	76.1
4744	76:00-6.744(1)	346	278487.42	1269520.26	_____	Картометрический; 5	76.1
4745	76:00-6.744(1)	347	278482.75	1269514	_____	Картометрический; 5	76.1
4746	76:00-6.744(1)	348	278478.79	1269506.67	_____	Картометрический; 5	76.1
4747	76:00-6.744(1)	349	278477.11	1269502.51	_____	Картометрический; 5	76.1
4748	76:00-6.744(1)	350	278473.49	1269491.28	_____	Картометрический; 5	76.1
4749	76:00-6.744(1)	351	278471.74	1269485.47	_____	Картометрический; 5	76.1
4750	76:00-6.744(1)	352	278470.73	1269481.7	_____	Картометрический; 5	76.1
4751	76:00-6.744(1)	353	278469.36	1269474.51	_____	Картометрический; 5	76.1
4752	76:00-6.744(1)	354	278468.9	1269470.54	_____	Картометрический; 5	76.1
4753	76:00-6.744(1)	355	278468.75	1269460.54	_____	Картометрический; 5	76.1
4754	76:00-6.744(1)	356	278469.62	1269453.39	_____	Картометрический; 5	76.1
4755	76:00-6.744(1)	357	278471.39	1269446.5	_____	Картометрический; 5	76.1

\_\_\_\_\_

полное наименование должности

М.П.

\_\_\_\_\_

подпись

\_\_\_\_\_

инициалы, фамилия

Раздел 11

## КАДАСТРОВЫЙ ПЛАН ТЕРРИТОРИИ

Лист № 318	раздела 11	Всего листов раздела 11: 745	Всего разделов: 12	Всего листов: 801
« 10 » января 2022 г. № ****_***/****_*****				
Номер кадастрового квартала: 76:18:011122				

Сведения о характерных точках границ:							
Номер п/п	Реестровый (учетный, условный) номер	Обозначение характерных точек	Координаты		Описание закрепления на местности	Метод определения координат и средняя квадратическая погрешность положения характерной точки (M <sub>t</sub> ), м	Система координат
			X	Y			
1	2	3	4	5	6	7	8
4756	76:00-6.744(1)	358	278474.82	1269438.42	_____	Картометрический; 5	76.1
4757	76:00-6.744(1)	359	278478.7	1269432.79	_____	Картометрический; 5	76.1
4758	76:00-6.744(1)	360	278478.41	1269429.11	_____	Картометрический; 5	76.1
4759	76:00-6.744(1)	361	278478.03	1269422.55	_____	Картометрический; 5	76.1
4760	76:00-6.744(1)	362	278477.7	1269413.72	_____	Картометрический; 5	76.1
4761	76:00-6.744(1)	363	278477.55	1269402.31	_____	Картометрический; 5	76.1
4762	76:00-6.744(1)	364	278477.44	1269397.71	_____	Картометрический; 5	76.1
4763	76:00-6.744(1)	365	278474.48	1269391.25	_____	Картометрический; 5	76.1
4764	76:00-6.744(1)	366	278473.04	1269386.68	_____	Картометрический; 5	76.1
4765	76:00-6.744(1)	367	278472.13	1269382.79	_____	Картометрический; 5	76.1
4766	76:00-6.744(1)	368	278471.11	1269375.93	_____	Картометрический; 5	76.1
4767	76:00-6.744(1)	369	278470.84	1269371.39	_____	Картометрический; 5	76.1
4768	76:00-6.744(1)	370	278470.75	1269367.12	_____	Картометрический; 5	76.1
4769	76:00-6.744(1)	371	278467.78	1269362.15	_____	Картометрический; 5	76.1
4770	76:00-6.744(1)	372	278465.01	1269357.07	_____	Картометрический; 5	76.1

\_\_\_\_\_

полное наименование должности

М.П.

\_\_\_\_\_

подпись

\_\_\_\_\_

инициалы, фамилия

Раздел 11

## КАДАСТРОВЫЙ ПЛАН ТЕРРИТОРИИ

Лист № 319	раздела 11	Всего листов раздела 11: 745	Всего разделов: 12	Всего листов: 801
------------	------------	------------------------------	--------------------	-------------------

« 10 » января 2022 г. № \*\*\*\*\_\*\*\*/\*\*\*\*\_\*\*\*\*\*

Номер кадастрового квартала: 76:18:011122

Сведения о характерных точках границ:

Номер п/п	Реестровый (учетный, условный) номер	Обозначение характерных точек	Координаты		Описание закрепления на местности	Метод определения координат и средняя квадратическая погрешность положения характерной точки (M <sub>t</sub> ), м	Система координат
			X	Y			
1	2	3	4	5	6	7	8
4771	76:00-6.744(1)	373	278463.44	1269353.82	_____	Картометрический; 5	76.1
4772	76:00-6.744(1)	374	278461.7	1269350.17	_____	Картометрический; 5	76.1
4773	76:00-6.744(1)	375	278459.14	1269347.88	_____	Картометрический; 5	76.1
4774	76:00-6.744(1)	376	278453.51	1269340.89	_____	Картометрический; 5	76.1
4775	76:00-6.744(1)	377	278451.53	1269337.73	_____	Картометрический; 5	76.1
4776	76:00-6.744(1)	378	278448.84	1269332.34	_____	Картометрический; 5	76.1
4777	76:00-6.744(1)	379	278446.35	1269325.39	_____	Картометрический; 5	76.1
4778	76:00-6.744(1)	380	278444.7	1269317.24	_____	Картометрический; 5	76.1
4779	76:00-6.744(1)	381	278444.3	1269309.27	_____	Картометрический; 5	76.1
4780	76:00-6.744(1)	382	278444.67	1269303.97	_____	Картометрический; 5	76.1
4781	76:00-6.744(1)	383	278445.56	1269298.51	_____	Картометрический; 5	76.1
4782	76:00-6.744(1)	384	278445.46	1269293.61	_____	Картометрический; 5	76.1
4783	76:00-6.744(1)	385	278444.98	1269284.83	_____	Картометрический; 5	76.1
4784	76:00-6.744(1)	386	278444.74	1269279.59	_____	Картометрический; 5	76.1
4785	76:00-6.744(1)	387	278443.59	1269273.08	_____	Картометрический; 5	76.1

\_\_\_\_\_

полное наименование должности

М.П.

\_\_\_\_\_

подпись

\_\_\_\_\_

инициалы, фамилия

Раздел 11

## КАДАСТРОВЫЙ ПЛАН ТЕРРИТОРИИ

Лист № 320	раздела 11	Всего листов раздела 11: 745	Всего разделов: 12	Всего листов: 801
------------	------------	------------------------------	--------------------	-------------------

« 10 » января 2022 г. № \*\*\*\*\_\*\*\*/\*\*\*\*\_\*\*\*\*\*

Номер кадастрового квартала: 76:18:011122

Сведения о характерных точках границ:

Номер п/п	Реестровый (учетный, условный) номер	Обозначение характерных точек	Координаты		Описание закрепления на местности	Метод определения координат и средняя квадратическая погрешность положения характерной точки (M <sub>t</sub> ), м	Система координат
			X	Y			
1	2	3	4	5	6	7	8
4786	76:00-6.744(1)	388	278442.9	1269265.71	_____	Картометрический; 5	76.1
4787	76:00-6.744(1)	389	278443.01	1269262.33	_____	Картометрический; 5	76.1
4788	76:00-6.744(1)	390	278435.8	1269258.01	_____	Картометрический; 5	76.1
4789	76:00-6.744(1)	391	278430.3	1269255	_____	Картометрический; 5	76.1
4790	76:00-6.744(1)	392	278427.02	1269252.94	_____	Картометрический; 5	76.1
4791	76:00-6.744(1)	393	278421.93	1269249.86	_____	Картометрический; 5	76.1
4792	76:00-6.744(1)	394	278414.15	1269243.94	_____	Картометрический; 5	76.1
4793	76:00-6.744(1)	395	278407.54	1269236.63	_____	Картометрический; 5	76.1
4794	76:00-6.744(1)	396	278404.28	1269231.74	_____	Картометрический; 5	76.1
4795	76:00-6.744(1)	397	278402.52	1269228.52	_____	Картометрический; 5	76.1
4796	76:00-6.744(1)	398	278399.48	1269221.22	_____	Картометрический; 5	76.1
4797	76:00-6.744(1)	399	278398.52	1269217.48	_____	Картометрический; 5	76.1
4798	76:00-6.744(1)	400	278395.78	1269211.22	_____	Картометрический; 5	76.1
4799	76:00-6.744(1)	401	278394.79	1269207.74	_____	Картометрический; 5	76.1
4800	76:00-6.744(1)	402	278393.38	1269204.53	_____	Картометрический; 5	76.1

\_\_\_\_\_

полное наименование должности

М.П.

\_\_\_\_\_

подпись

\_\_\_\_\_

инициалы, фамилия

Раздел 11

## КАДАСТРОВЫЙ ПЛАН ТЕРРИТОРИИ

Лист № 321	раздела 11	Всего листов раздела 11: 745	Всего разделов: 12	Всего листов: 801
------------	------------	------------------------------	--------------------	-------------------

« 10 » января 2022 г. № \*\*\*\*\_\*\*\*/\*\*\*\*\_\*\*\*\*\*

Номер кадастрового квартала: 76:18:011122

Сведения о характерных точках границ:

Номер п/п	Реестровый (учетный, условный) номер	Обозначение характерных точек	Координаты		Описание закрепления на местности	Метод определения координат и средняя квадратическая погрешность положения характерной точки (Mt), м	Система координат
			X	Y			
1	2	3	4	5	6	7	8
4801	76:00-6.744(1)	403	278392.08	1269200.67	_____	Картометрический; 5	76.1
4802	76:00-6.744(1)	404	278391.18	1269197.26	_____	Картометрический; 5	76.1
4803	76:00-6.744(1)	405	278389.42	1269194.39	_____	Картометрический; 5	76.1
4804	76:00-6.744(1)	406	278387.13	1269189.93	_____	Картометрический; 5	76.1
4805	76:00-6.744(1)	407	278383.71	1269180.87	_____	Картометрический; 5	76.1
4806	76:00-6.744(1)	408	278382.02	1269176.8	_____	Картометрический; 5	76.1
4807	76:00-6.744(1)	409	278379.91	1269173.29	_____	Картометрический; 5	76.1
4808	76:00-6.744(1)	410	278373.45	1269169.97	_____	Картометрический; 5	76.1
4809	76:00-6.744(1)	411	278368.47	1269166.92	_____	Картометрический; 5	76.1
4810	76:00-6.744(1)	412	278363.29	1269163.02	_____	Картометрический; 5	76.1
4811	76:00-6.744(1)	413	278355.69	1269155.18	_____	Картометрический; 5	76.1
4812	76:00-6.744(1)	414	278351.37	1269148.85	_____	Картометрический; 5	76.1
4813	76:00-6.744(1)	415	278349.59	1269145.49	_____	Картометрический; 5	76.1
4814	76:00-6.744(1)	416	278347.42	1269140.48	_____	Картометрический; 5	76.1
4815	76:00-6.744(1)	417	278346.14	1269136.97	_____	Картометрический; 5	76.1

\_\_\_\_\_

полное наименование должности

М.П.

\_\_\_\_\_

подпись

\_\_\_\_\_

инициалы, фамилия

Раздел 11

## КАДАСТРОВЫЙ ПЛАН ТЕРРИТОРИИ

Лист № 322	раздела 11	Всего листов раздела 11: 745	Всего разделов: 12	Всего листов: 801
------------	------------	------------------------------	--------------------	-------------------

« 10 » января 2022 г. № \*\*\*\*\_\*\*\*/\*\*\*\*\_\*\*\*\*\*

Номер кадастрового квартала: 76:18:011122

Сведения о характерных точках границ:

Номер п/п	Реестровый (учетный, условный) номер	Обозначение характерных точек	Координаты		Описание закрепления на местности	Метод определения координат и средняя квадратическая погрешность положения характерной точки (Mt), м	Система координат
			X	Y			
1	2	3	4	5	6	7	8
4816	76:00-6.744(1)	418	278345.17	1269134.12	_____	Картометрический; 5	76.1
4817	76:00-6.744(1)	419	278343.66	1269128.73	_____	Картометрический; 5	76.1
4818	76:00-6.744(1)	420	278342.96	1269125.54	_____	Картометрический; 5	76.1
4819	76:00-6.744(1)	421	278342.29	1269121.83	_____	Картометрический; 5	76.1
4820	76:00-6.744(1)	422	278341.64	1269112.79	_____	Картометрический; 5	76.1
4821	76:00-6.744(1)	423	278341.83	1269108.12	_____	Картометрический; 5	76.1
4822	76:00-6.744(1)	424	278342.54	1269102.68	_____	Картометрический; 5	76.1
4823	76:00-6.744(1)	425	278344.82	1269094.22	_____	Картометрический; 5	76.1
4824	76:00-6.744(1)	426	278348.17	1269086.81	_____	Картометрический; 5	76.1
4825	76:00-6.744(1)	427	278346.64	1269081.83	_____	Картометрический; 5	76.1
4826	76:00-6.744(1)	428	278342.96	1269077.64	_____	Картометрический; 5	76.1
4827	76:00-6.744(1)	429	278337.4	1269070.47	_____	Картометрический; 5	76.1
4828	76:00-6.744(1)	430	278333.15	1269066.42	_____	Картометрический; 5	76.1
4829	76:00-6.744(1)	431	278327.33	1269060.75	_____	Картометрический; 5	76.1
4830	76:00-6.744(1)	432	278322.83	1269055.28	_____	Картометрический; 5	76.1

\_\_\_\_\_

полное наименование должности

М.П.

\_\_\_\_\_

подпись

\_\_\_\_\_

инициалы, фамилия

Раздел 11

## КАДАСТРОВЫЙ ПЛАН ТЕРРИТОРИИ

Лист № 323	раздела 11	Всего листов раздела 11: 745	Всего разделов: 12	Всего листов: 801
------------	------------	------------------------------	--------------------	-------------------

« 10 » января 2022 г. № \*\*\*\*\_\*\*\*/\*\*\*\*\_\*\*\*\*\*

Номер кадастрового квартала: 76:18:011122

Сведения о характерных точках границ:

Номер п/п	Реестровый (учетный, условный) номер	Обозначение характерных точек	Координаты		Описание закрепления на местности	Метод определения координат и средняя квадратическая погрешность положения характерной точки (M <sub>t</sub> ), м	Система координат
			X	Y			
1	2	3	4	5	6	7	8
4831	76:00-6.744(1)	433	278318.7	1269050.14	_____	Картометрический; 5	76.1
4832	76:00-6.744(1)	434	278316.34	1269047.68	_____	Картометрический; 5	76.1
4833	76:00-6.744(1)	435	278311.39	1269044.25	_____	Картометрический; 5	76.1
4834	76:00-6.744(1)	436	278305.85	1269039.54	_____	Картометрический; 5	76.1
4835	76:00-6.744(1)	437	278302.79	1269036.42	_____	Картометрический; 5	76.1
4836	76:00-6.744(1)	438	278296.59	1269028.45	_____	Картометрический; 5	76.1
4837	76:00-6.744(1)	439	278294.55	1269025.14	_____	Картометрический; 5	76.1
4838	76:00-6.744(1)	440	278290.87	1269017.75	_____	Картометрический; 5	76.1
4839	76:00-6.744(1)	441	278288.72	1269011.79	_____	Картометрический; 5	76.1
4840	76:00-6.744(1)	442	278287.15	1269005.43	_____	Картометрический; 5	76.1
4841	76:00-6.744(1)	443	278286.5	1269001.44	_____	Картометрический; 5	76.1
4842	76:00-6.744(1)	444	278279.92	1268995.05	_____	Картометрический; 5	76.1
4843	76:00-6.744(1)	445	278276.01	1268991.16	_____	Картометрический; 5	76.1
4844	76:00-6.744(1)	446	278271.57	1268986.25	_____	Картометрический; 5	76.1
4845	76:00-6.744(1)	447	278269.03	1268984.01	_____	Картометрический; 5	76.1

\_\_\_\_\_

полное наименование должности

М.П.

\_\_\_\_\_

подпись

\_\_\_\_\_

инициалы, фамилия



Раздел 11

## КАДАСТРОВЫЙ ПЛАН ТЕРРИТОРИИ

Лист № 324	раздела 11	Всего листов раздела 11: 745	Всего разделов: 12	Всего листов: 801
------------	------------	------------------------------	--------------------	-------------------

« 10 » января 2022 г. № \*\*\*\*\_\*\*\*/\*\*\*\*\_\*\*\*\*\*

Номер кадастрового квартала: 76:18:011122

Сведения о характерных точках границ:

Номер п/п	Реестровый (учетный, условный) номер	Обозначение характерных точек	Координаты		Описание закрепления на местности	Метод определения координат и средняя квадратическая погрешность положения характерной точки (M <sub>t</sub> ), м	Система координат
			X	Y			
1	2	3	4	5	6	7	8
4846	76:00-6.744(1)	448	278266.26	1268981.37	_____	Картометрический; 5	76.1
4847	76:00-6.744(1)	449	278262.61	1268977.47	_____	Картометрический; 5	76.1
4848	76:00-6.744(1)	450	278258.1	1268971.7	_____	Картометрический; 5	76.1
4849	76:00-6.744(1)	451	278255.66	1268968.84	_____	Картометрический; 5	76.1
4850	76:00-6.744(1)	452	278249.03	1268968.94	_____	Картометрический; 5	76.1
4851	76:00-6.744(1)	453	278245.4	1268968.89	_____	Картометрический; 5	76.1
4852	76:00-6.744(1)	454	278236.26	1268969.07	_____	Картометрический; 5	76.1
4853	76:00-6.744(1)	455	278229.21	1268968.71	_____	Картометрический; 5	76.1
4854	76:00-6.744(1)	456	278225.93	1268968.31	_____	Картометрический; 5	76.1
4855	76:00-6.744(1)	457	278218.05	1268966.7	_____	Картометрический; 5	76.1
4856	76:00-6.744(1)	458	278213.19	1268965.29	_____	Картометрический; 5	76.1
4857	76:00-6.744(1)	459	278209.69	1268964.14	_____	Картометрический; 5	76.1
4858	76:00-6.744(1)	460	278206.14	1268962.82	_____	Картометрический; 5	76.1
4859	76:00-6.744(1)	461	278202.39	1268961.26	_____	Картометрический; 5	76.1
4860	76:00-6.744(1)	462	278196.46	1268958.17	_____	Картометрический; 5	76.1

\_\_\_\_\_

полное наименование должности

М.П.

\_\_\_\_\_

подпись

\_\_\_\_\_

инициалы, фамилия

Раздел 11

## КАДАСТРОВЫЙ ПЛАН ТЕРРИТОРИИ

Лист № 325	раздела 11	Всего листов раздела 11: 745	Всего разделов: 12	Всего листов: 801
------------	------------	------------------------------	--------------------	-------------------

« 10 » января 2022 г. № \*\*\*\*\_\*\*\*/\*\*\*\*\_\*\*\*\*\*

Номер кадастрового квартала: 76:18:011122

Сведения о характерных точках границ:

Номер п/п	Реестровый (учетный, условный) номер	Обозначение характерных точек	Координаты		Описание закрепления на местности	Метод определения координат и средняя квадратическая погрешность положения характерной точки (Mt), м	Система координат
			X	Y			
1	2	3	4	5	6	7	8
4861	76:00-6.744(1)	463	278191.46	1268955.18	_____	Картометрический; 5	76.1
4862	76:00-6.744(1)	464	278184.38	1268950.34	_____	Картометрический; 5	76.1
4863	76:00-6.744(1)	465	278179.55	1268946.2	_____	Картометрический; 5	76.1
4864	76:00-6.744(1)	466	278173.29	1268939.47	_____	Картометрический; 5	76.1
4865	76:00-6.744(1)	467	278169.78	1268934.7	_____	Картометрический; 5	76.1
4866	76:00-6.744(1)	468	278167	1268930.31	_____	Картометрический; 5	76.1
4867	76:00-6.744(1)	469	278162.99	1268922.74	_____	Картометрический; 5	76.1
4868	76:00-6.744(1)	470	278159.46	1268916.2	_____	Картометрический; 5	76.1
4869	76:00-6.744(1)	471	278157.18	1268911.37	_____	Картометрический; 5	76.1
4870	76:00-6.744(1)	472	278154.98	1268907.31	_____	Картометрический; 5	76.1
4871	76:00-6.744(1)	473	278153.44	1268904.66	_____	Картометрический; 5	76.1
4872	76:00-6.744(1)	474	278150.71	1268899.19	_____	Картометрический; 5	76.1
4873	76:00-6.744(1)	475	278148.48	1268893.69	_____	Картометрический; 5	76.1
4874	76:00-6.744(1)	476	278147.03	1268889.59	_____	Картометрический; 5	76.1
4875	76:00-6.744(1)	477	278145.45	1268884.15	_____	Картометрический; 5	76.1

\_\_\_\_\_

полное наименование должности

М.П.

\_\_\_\_\_

подпись

\_\_\_\_\_

инициалы, фамилия

Раздел 11

## КАДАСТРОВЫЙ ПЛАН ТЕРРИТОРИИ

Лист № 326	раздела 11	Всего листов раздела 11: 745	Всего разделов: 12	Всего листов: 801
------------	------------	------------------------------	--------------------	-------------------

« 10 » января 2022 г. № \*\*\*\*\_\*\*\*/\*\*\*\*\_\*\*\*\*\*

Номер кадастрового квартала: 76:18:011122

Сведения о характерных точках границ:

Номер п/п	Реестровый (учетный, условный) номер	Обозначение характерных точек	Координаты		Описание закрепления на местности	Метод определения координат и средняя квадратическая погрешность положения характерной точки (M <sub>t</sub> ), м	Система координат
			X	Y			
1	2	3	4	5	6	7	8
4876	76:00-6.744(1)	478	278144.3	1268878.71	_____	Картометрический; 5	76.1
4877	76:00-6.744(1)	479	278143.36	1268870.56	_____	Картометрический; 5	76.1
4878	76:00-6.744(1)	480	278143.29	1268865.2	_____	Картометрический; 5	76.1
4879	76:00-6.744(1)	481	278143.39	1268862.08	_____	Картометрический; 5	76.1
4880	76:00-6.744(1)	482	278141.38	1268859.59	_____	Картометрический; 5	76.1
4881	76:00-6.744(1)	483	278132.69	1268851.22	_____	Картометрический; 5	76.1
4882	76:00-6.744(1)	484	278129.84	1268847.49	_____	Картометрический; 5	76.1
4883	76:00-6.744(1)	485	278127.18	1268845.86	_____	Картометрический; 5	76.1
4884	76:00-6.744(1)	486	278116.21	1268843.26	_____	Картометрический; 5	76.1
4885	76:00-6.744(1)	487	278111.66	1268841.64	_____	Картометрический; 5	76.1
4886	76:00-6.744(1)	488	278108.18	1268840.26	_____	Картометрический; 5	76.1
4887	76:00-6.744(1)	489	278103.1	1268838.01	_____	Картометрический; 5	76.1
4888	76:00-6.744(1)	490	278098.19	1268835.5	_____	Картометрический; 5	76.1
4889	76:00-6.744(1)	491	278094.48	1268833.34	_____	Картометрический; 5	76.1
4890	76:00-6.744(1)	492	278087.07	1268828.06	_____	Картометрический; 5	76.1

\_\_\_\_\_

полное наименование должности

М.П.

\_\_\_\_\_

подпись

\_\_\_\_\_

инициалы, фамилия

Раздел 11

## КАДАСТРОВЫЙ ПЛАН ТЕРРИТОРИИ

Лист № 327	раздела 11	Всего листов раздела 11: 745	Всего разделов: 12	Всего листов: 801
------------	------------	------------------------------	--------------------	-------------------

« 10 » января 2022 г. № \*\*\*\*\_\*\*\*/\*\*\*\*\_\*\*\*\*\*

Номер кадастрового квартала: 76:18:011122

Сведения о характерных точках границ:

Номер п/п	Реестровый (учетный, условный) номер	Обозначение характерных точек	Координаты		Описание закрепления на местности	Метод определения координат и средняя квадратическая погрешность положения характерной точки (Mt), м	Система координат
			X	Y			
1	2	3	4	5	6	7	8
4891	76:00-6.744(1)	493	278084.31	1268825.69	_____	Картометрический; 5	76.1
4892	76:00-6.744(1)	494	278080.02	1268821.54	_____	Картометрический; 5	76.1
4893	76:00-6.744(1)	495	278077.94	1268819.27	_____	Картометрический; 5	76.1
4894	76:00-6.744(1)	496	278075.25	1268816.08	_____	Картометрический; 5	76.1
4895	76:00-6.744(1)	497	278070.51	1268809.21	_____	Картометрический; 5	76.1
4896	76:00-6.744(1)	498	278068.97	1268806.38	_____	Картометрический; 5	76.1
4897	76:00-6.744(1)	499	278067.32	1268803	_____	Картометрический; 5	76.1
4898	76:00-6.744(1)	500	278065.91	1268799.55	_____	Картометрический; 5	76.1
4899	76:00-6.744(1)	501	278063.91	1268793.37	_____	Картометрический; 5	76.1
4900	76:00-6.744(1)	502	278062.85	1268788.85	_____	Картометрический; 5	76.1
4901	76:00-6.744(1)	503	278062.09	1268785.17	_____	Картометрический; 5	76.1
4902	76:00-6.744(1)	504	278058.93	1268783.44	_____	Картометрический; 5	76.1
4903	76:00-6.744(1)	505	278051.69	1268778.84	_____	Картометрический; 5	76.1
4904	76:00-6.744(1)	506	278044.19	1268772.05	_____	Картометрический; 5	76.1
4905	76:00-6.744(1)	507	278041.36	1268768.73	_____	Картометрический; 5	76.1

\_\_\_\_\_

полное наименование должности

М.П.

\_\_\_\_\_

подпись

\_\_\_\_\_

инициалы, фамилия

Раздел 11

## КАДАСТРОВЫЙ ПЛАН ТЕРРИТОРИИ

Лист № 328	раздела 11	Всего листов раздела 11: 745	Всего разделов: 12	Всего листов: 801
------------	------------	------------------------------	--------------------	-------------------

« 10 » января 2022 г. № \*\*\*\*\_\*\*\*/\*\*\*\*\_\*\*\*\*\*

Номер кадастрового квартала: 76:18:011122

Сведения о характерных точках границ:

Номер п/п	Реестровый (учетный, условный) номер	Обозначение характерных точек	Координаты		Описание закрепления на местности	Метод определения координат и средняя квадратическая погрешность положения характерной точки (M <sub>t</sub> ), м	Система координат
			X	Y			
1	2	3	4	5	6	7	8
4906	76:00-6.744(1)	508	278037.1	1268763.12	_____	Картометрический; 5	76.1
4907	76:00-6.744(1)	509	278034.46	1268758.98	_____	Картометрический; 5	76.1
4908	76:00-6.744(1)	510	278032.03	1268754.19	_____	Картометрический; 5	76.1
4909	76:00-6.744(1)	511	278029.78	1268748.61	_____	Картометрический; 5	76.1
4910	76:00-6.744(1)	512	278027.01	1268738.12	_____	Картометрический; 5	76.1
4911	76:00-6.744(1)	513	278026.36	1268734.17	_____	Картометрический; 5	76.1
4912	76:00-6.744(1)	514	278025.9	1268731.17	_____	Картометрический; 5	76.1
4913	76:00-6.744(1)	515	278025.36	1268723.73	_____	Картометрический; 5	76.1
4914	76:00-6.744(1)	516	278025.48	1268718.99	_____	Картометрический; 5	76.1
4915	76:00-6.744(1)	517	278026.97	1268709.2	_____	Картометрический; 5	76.1
4916	76:00-6.744(1)	518	278025.61	1268705.7	_____	Картометрический; 5	76.1
4917	76:00-6.744(1)	519	278023.64	1268701.35	_____	Картометрический; 5	76.1
4918	76:00-6.744(1)	520	278021.55	1268695.59	_____	Картометрический; 5	76.1
4919	76:00-6.744(1)	521	278020.63	1268692.47	_____	Картометрический; 5	76.1
4920	76:00-6.744(1)	522	278019.7	1268688.82	_____	Картометрический; 5	76.1

\_\_\_\_\_

полное наименование должности

М.П.

\_\_\_\_\_

подпись

\_\_\_\_\_

инициалы, фамилия

Раздел 11

## КАДАСТРОВЫЙ ПЛАН ТЕРРИТОРИИ

Лист № 329	раздела 11	Всего листов раздела 11: 745	Всего разделов: 12	Всего листов: 801
------------	------------	------------------------------	--------------------	-------------------

« 10 » января 2022 г. № \*\*\*\*\_\*\*\*/\*\*\*\*\_\*\*\*\*\*

Номер кадастрового квартала: 76:18:011122

Сведения о характерных точках границ:

Номер п/п	Реестровый (учетный, условный) номер	Обозначение характерных точек	Координаты		Описание закрепления на местности	Метод определения координат и средняя квадратическая погрешность положения характерной точки (Mt), м	Система координат
			X	Y			
1	2	3	4	5	6	7	8
4921	76:00-6.744(1)	523	278011.89	1268682.95	_____	Картометрический; 5	76.1
4922	76:00-6.744(1)	524	278008.25	1268679.55	_____	Картометрический; 5	76.1
4923	76:00-6.744(1)	525	278004.47	1268675.26	_____	Картометрический; 5	76.1
4924	76:00-6.744(1)	526	277999.66	1268668.32	_____	Картометрический; 5	76.1
4925	76:00-6.744(1)	527	277997.77	1268664.75	_____	Картометрический; 5	76.1
4926	76:00-6.744(1)	528	277996.4	1268661.86	_____	Картометрический; 5	76.1
4927	76:00-6.744(1)	529	277994.63	1268658.79	_____	Картометрический; 5	76.1
4928	76:00-6.744(1)	530	277992.74	1268654.98	_____	Картометрический; 5	76.1
4929	76:00-6.744(1)	531	277989.05	1268643.72	_____	Картометрический; 5	76.1
4930	76:00-6.744(1)	532	277987.89	1268635.37	_____	Картометрический; 5	76.1
4931	76:00-6.744(1)	533	277983.59	1268631.94	_____	Картометрический; 5	76.1
4932	76:00-6.744(1)	534	277980.52	1268629.57	_____	Картометрический; 5	76.1
4933	76:00-6.744(1)	535	277974.04	1268623.59	_____	Картометрический; 5	76.1
4934	76:00-6.744(1)	536	277971.08	1268620.17	_____	Картометрический; 5	76.1
4935	76:00-6.744(1)	537	277966.46	1268613.48	_____	Картометрический; 5	76.1

\_\_\_\_\_

полное наименование должности

М.П.

\_\_\_\_\_

подпись

\_\_\_\_\_

инициалы, фамилия

Раздел 11

## КАДАСТРОВЫЙ ПЛАН ТЕРРИТОРИИ

Лист № 330	раздела 11	Всего листов раздела 11: 745	Всего разделов: 12	Всего листов: 801
------------	------------	------------------------------	--------------------	-------------------

« 10 » января 2022 г. № \*\*\*\*\_\*\*\*/\*\*\*\*\_\*\*\*\*\*

Номер кадастрового квартала: 76:18:011122

Сведения о характерных точках границ:

Номер п/п	Реестровый (учетный, условный) номер	Обозначение характерных точек	Координаты		Описание закрепления на местности	Метод определения координат и средняя квадратическая погрешность положения характерной точки (M <sub>t</sub> ), м	Система координат
			X	Y			
1	2	3	4	5	6	7	8
4936	76:00-6.744(1)	538	277963.1	1268606.71	_____	Картометрический; 5	76.1
4937	76:00-6.744(1)	539	277961.42	1268602.12	_____	Картометрический; 5	76.1
4938	76:00-6.744(1)	540	277959.4	1268593.88	_____	Картометрический; 5	76.1
4939	76:00-6.744(1)	541	277958.55	1268587.71	_____	Картометрический; 5	76.1
4940	76:00-6.744(1)	542	277958.28	1268578.9	_____	Картометрический; 5	76.1
4941	76:00-6.744(1)	543	277958.73	1268573.23	_____	Картометрический; 5	76.1
4942	76:00-6.744(1)	544	277961.39	1268560.99	_____	Картометрический; 5	76.1
4943	76:00-6.744(1)	545	277964	1268554.11	_____	Картометрический; 5	76.1
4944	76:00-6.744(1)	546	277965.53	1268550.81	_____	Картометрический; 5	76.1
4945	76:00-6.744(1)	547	277965.83	1268546.93	_____	Картометрический; 5	76.1
4946	76:00-6.744(1)	548	277967.16	1268539.48	_____	Картометрический; 5	76.1
4947	76:00-6.744(1)	549	277968.38	1268535.13	_____	Картометрический; 5	76.1
4948	76:00-6.744(1)	550	277970.86	1268528.58	_____	Картометрический; 5	76.1
4949	76:00-6.744(1)	551	277972.51	1268525.16	_____	Картометрический; 5	76.1
4950	76:00-6.744(1)	552	277974.47	1268521.62	_____	Картометрический; 5	76.1

\_\_\_\_\_

полное наименование должности

М.П.

\_\_\_\_\_

подпись

\_\_\_\_\_

инициалы, фамилия

Раздел 11

## КАДАСТРОВЫЙ ПЛАН ТЕРРИТОРИИ

Лист № 331	раздела 11	Всего листов раздела 11: 745	Всего разделов: 12	Всего листов: 801
« 10 » января 2022 г. № ****_***/****_*****				
Номер кадастрового квартала: 76:18:011122				

Сведения о характерных точках границ:							
Номер п/п	Реестровый (учетный, условный) номер	Обозначение характерных точек	Координаты		Описание закрепления на местности	Метод определения координат и средняя квадратическая погрешность положения характерной точки (M <sub>t</sub> ), м	Система координат
			X	Y			
1	2	3	4	5	6	7	8
4951	76:00-6.744(1)	553	277978.04	1268516.27	_____	Картометрический; 5	76.1
4952	76:00-6.744(1)	554	277979.83	1268512.15	_____	Картометрический; 5	76.1
4953	76:00-6.744(1)	555	277981.28	1268505.43	_____	Картометрический; 5	76.1
4954	76:00-6.744(1)	556	277982.57	1268499.59	_____	Картометрический; 5	76.1
4955	76:00-6.744(1)	557	277984.76	1268491.23	_____	Картометрический; 5	76.1
4956	76:00-6.744(1)	558	277987.73	1268483.07	_____	Картометрический; 5	76.1
4957	76:00-6.744(1)	559	277989.27	1268479.76	_____	Картометрический; 5	76.1
4958	76:00-6.744(1)	560	277990.65	1268477	_____	Картометрический; 5	76.1
4959	76:00-6.744(1)	561	277990.88	1268468.41	_____	Картометрический; 5	76.1
4960	76:00-6.744(1)	562	277991.13	1268463.91	_____	Картометрический; 5	76.1
4961	76:00-6.744(1)	563	277991.61	1268457.31	_____	Картометрический; 5	76.1
4962	76:00-6.744(1)	564	277988.5	1268450.78	_____	Картометрический; 5	76.1
4963	76:00-6.744(1)	565	277986.92	1268447.09	_____	Картометрический; 5	76.1
4964	76:00-6.744(1)	566	277984.1	1268439.35	_____	Картометрический; 5	76.1
4965	76:00-6.744(1)	567	277983.04	1268435.13	_____	Картометрический; 5	76.1

\_\_\_\_\_

полное наименование должности

М.П.

\_\_\_\_\_

подпись

\_\_\_\_\_

инициалы, фамилия



Раздел 11

## КАДАСТРОВЫЙ ПЛАН ТЕРРИТОРИИ

Лист № 332	раздела 11	Всего листов раздела 11: 745	Всего разделов: 12	Всего листов: 801
------------	------------	------------------------------	--------------------	-------------------

« 10 » января 2022 г. № \*\*\*\*\_\*\*\*/\*\*\*\*\_\*\*\*\*\*

Номер кадастрового квартала: 76:18:011122

Сведения о характерных точках границ:

Номер п/п	Реестровый (учетный, условный) номер	Обозначение характерных точек	Координаты		Описание закрепления на местности	Метод определения координат и средняя квадратическая погрешность положения характерной точки (M <sub>t</sub> ), м	Система координат
			X	Y			
1	2	3	4	5	6	7	8
4966	76:00-6.744(1)	568	277981.84	1268426.63	_____	Картометрический; 5	76.1
4967	76:00-6.744(1)	569	277981.71	1268421.77	_____	Картометрический; 5	76.1
4968	76:00-6.744(1)	570	277981.7	1268415.07	_____	Картометрический; 5	76.1
4969	76:00-6.744(1)	571	277973.64	1268407.24	_____	Картометрический; 5	76.1
4970	76:00-6.744(1)	572	277966.22	1268400.16	_____	Картометрический; 5	76.1
4971	76:00-6.744(1)	573	277960.61	1268393.78	_____	Картометрический; 5	76.1
4972	76:00-6.744(1)	574	277955.78	1268386.71	_____	Картометрический; 5	76.1
4973	76:00-6.744(1)	575	277951.28	1268378.37	_____	Картометрический; 5	76.1
4974	76:00-6.744(1)	576	277947.85	1268372.52	_____	Картометрический; 5	76.1
4975	76:00-6.744(1)	577	277942.71	1268362.82	_____	Картометрический; 5	76.1
4976	76:00-6.744(1)	578	277939.51	1268357.01	_____	Картометрический; 5	76.1
4977	76:00-6.744(1)	579	277932.71	1268344.82	_____	Картометрический; 5	76.1
4978	76:00-6.744(1)	580	277928.18	1268337.1	_____	Картометрический; 5	76.1
4979	76:00-6.744(1)	581	277923.36	1268328.36	_____	Картометрический; 5	76.1
4980	76:00-6.744(1)	582	277921.09	1268323.66	_____	Картометрический; 5	76.1

\_\_\_\_\_

полное наименование должности

М.П.

\_\_\_\_\_

подпись

\_\_\_\_\_

инициалы, фамилия

Раздел 11

## КАДАСТРОВЫЙ ПЛАН ТЕРРИТОРИИ

Лист № 333	раздела 11	Всего листов раздела 11: 745	Всего разделов: 12	Всего листов: 801
------------	------------	------------------------------	--------------------	-------------------

« 10 » января 2022 г. № \*\*\*\*\_\*\*\*/\*\*\*\*\_\*\*\*\*\*

Номер кадастрового квартала: 76:18:011122

Сведения о характерных точках границ:

Номер п/п	Реестровый (учетный, условный) номер	Обозначение характерных точек	Координаты		Описание закрепления на местности	Метод определения координат и средняя квадратическая погрешность положения характерной точки (M <sub>t</sub> ), м	Система координат
			X	Y			
1	2	3	4	5	6	7	8
4981	76:00-6.744(1)	583	277918.36	1268317.17	_____	Картометрический; 5	76.1
4982	76:00-6.744(1)	584	277915.58	1268311.52	_____	Картометрический; 5	76.1
4983	76:00-6.744(1)	585	277913.5	1268307.36	_____	Картометрический; 5	76.1
4984	76:00-6.744(1)	586	277909.82	1268297.52	_____	Картометрический; 5	76.1
4985	76:00-6.744(1)	587	277909.07	1268294.61	_____	Картометрический; 5	76.1
4986	76:00-6.744(1)	588	277908.38	1268291.53	_____	Картометрический; 5	76.1
4987	76:00-6.744(1)	589	277907.6	1268287.75	_____	Картометрический; 5	76.1
4988	76:00-6.744(1)	590	277905.67	1268281.82	_____	Картометрический; 5	76.1
4989	76:00-6.744(1)	591	277903.93	1268275.82	_____	Картометрический; 5	76.1
4990	76:00-6.744(1)	592	277902.47	1268268.66	_____	Картометрический; 5	76.1
4991	76:00-6.744(1)	593	277901.62	1268262.07	_____	Картометрический; 5	76.1
4992	76:00-6.744(1)	594	277901.22	1268256.39	_____	Картометрический; 5	76.1
4993	76:00-6.744(1)	595	277901.14	1268250.84	_____	Картометрический; 5	76.1
4994	76:00-6.744(1)	596	277901.3	1268246.05	_____	Картометрический; 5	76.1
4995	76:00-6.744(1)	597	277899.56	1268239.52	_____	Картометрический; 5	76.1

\_\_\_\_\_

полное наименование должности

М.П.

\_\_\_\_\_

подпись

\_\_\_\_\_

инициалы, фамилия

Раздел 11

## КАДАСТРОВЫЙ ПЛАН ТЕРРИТОРИИ

Лист № 334	раздела 11	Всего листов раздела 11: 745	Всего разделов: 12	Всего листов: 801
------------	------------	------------------------------	--------------------	-------------------

« 10 » января 2022 г. № \*\*\*\*\_\*\*\*/\*\*\*\*\_\*\*\*\*\*

Номер кадастрового квартала: 76:18:011122

Сведения о характерных точках границ:

Номер п/п	Реестровый (учетный, условный) номер	Обозначение характерных точек	Координаты		Описание закрепления на местности	Метод определения координат и средняя квадратическая погрешность положения характерной точки (M <sub>t</sub> ), м	Система координат
			X	Y			
1	2	3	4	5	6	7	8
4996	76:00-6.744(1)	598	277898.25	1268231.99	_____	Картометрический; 5	76.1
4997	76:00-6.744(1)	599	277897.93	1268228.63	_____	Картометрический; 5	76.1
4998	76:00-6.744(1)	600	277897.59	1268225.26	_____	Картометрический; 5	76.1
4999	76:00-6.744(1)	601	277897.66	1268214.81	_____	Картометрический; 5	76.1
5000	76:00-6.744(1)	602	277898.12	1268210.68	_____	Картометрический; 5	76.1
5001	76:00-6.744(1)	603	277898.95	1268205.61	_____	Картометрический; 5	76.1
5002	76:00-6.744(1)	604	277900.24	1268200.18	_____	Картометрический; 5	76.1
5003	76:00-6.744(1)	605	277901.65	1268195.31	_____	Картометрический; 5	76.1
5004	76:00-6.744(1)	606	277902.9	1268191.57	_____	Картометрический; 5	76.1
5005	76:00-6.744(1)	607	277904.4	1268187.59	_____	Картометрический; 5	76.1
5006	76:00-6.744(1)	608	277906.49	1268181.39	_____	Картометрический; 5	76.1
5007	76:00-6.744(1)	609	277903.66	1268172.13	_____	Картометрический; 5	76.1
5008	76:00-6.744(1)	610	277902.72	1268166.8	_____	Картометрический; 5	76.1
5009	76:00-6.744(1)	611	277902.31	1268163.54	_____	Картометрический; 5	76.1
5010	76:00-6.744(1)	612	277901.67	1268157.31	_____	Картометрический; 5	76.1

\_\_\_\_\_

полное наименование должности

М.П.

\_\_\_\_\_

подпись

\_\_\_\_\_

инициалы, фамилия

Раздел 11

## КАДАСТРОВЫЙ ПЛАН ТЕРРИТОРИИ

Лист № 335	раздела 11	Всего листов раздела 11: 745	Всего разделов: 12	Всего листов: 801
------------	------------	------------------------------	--------------------	-------------------

« 10 » января 2022 г. № \*\*\*\*\_\*\*\*/\*\*\*\*\_\*\*\*\*\*

Номер кадастрового квартала: 76:18:011122

Сведения о характерных точках границ:

Номер п/п	Реестровый (учетный, условный) номер	Обозначение характерных точек	Координаты		Описание закрепления на местности	Метод определения координат и средняя квадратическая погрешность положения характерной точки (M <sub>t</sub> ), м	Система координат
			X	Y			
1	2	3	4	5	6	7	8
5011	76:00-6.744(1)	613	277901.14	1268149.74	_____	Картометрический; 5	76.1
5012	76:00-6.744(1)	614	277900.56	1268144.89	_____	Картометрический; 5	76.1
5013	76:00-6.744(1)	615	277900.04	1268141.44	_____	Картометрический; 5	76.1
5014	76:00-6.744(1)	616	277899.16	1268137.65	_____	Картометрический; 5	76.1
5015	76:00-6.744(1)	617	277898.12	1268133.76	_____	Картометрический; 5	76.1
5016	76:00-6.744(1)	618	277896.71	1268128.86	_____	Картометрический; 5	76.1
5017	76:00-6.744(1)	619	277895.74	1268124.68	_____	Картометрический; 5	76.1
5018	76:00-6.744(1)	620	277895.08	1268121.54	_____	Картометрический; 5	76.1
5019	76:00-6.744(1)	621	277894.01	1268117.61	_____	Картометрический; 5	76.1
5020	76:00-6.744(1)	622	277891.05	1268106.61	_____	Картометрический; 5	76.1
5021	76:00-6.744(1)	623	277889.42	1268100.27	_____	Картометрический; 5	76.1
5022	76:00-6.744(1)	624	277887.91	1268093.65	_____	Картометрический; 5	76.1
5023	76:00-6.744(1)	625	277886.75	1268085.23	_____	Картометрический; 5	76.1
5024	76:00-6.744(1)	626	277884.76	1268078.77	_____	Картометрический; 5	76.1
5025	76:00-6.744(1)	627	277883.35	1268069.83	_____	Картометрический; 5	76.1

\_\_\_\_\_

полное наименование должности

М.П.

\_\_\_\_\_

подпись

\_\_\_\_\_

инициалы, фамилия

Раздел 11

## КАДАСТРОВЫЙ ПЛАН ТЕРРИТОРИИ

Лист № 336	раздела 11	Всего листов раздела 11: 745	Всего разделов: 12	Всего листов: 801
------------	------------	------------------------------	--------------------	-------------------

« 10 » января 2022 г. № \*\*\*\*\_\*\*\*/\*\*\*\*\_\*\*\*\*\*

Номер кадастрового квартала: 76:18:011122

Сведения о характерных точках границ:

Номер п/п	Реестровый (учетный, условный) номер	Обозначение характерных точек	Координаты		Описание закрепления на местности	Метод определения координат и средняя квадратическая погрешность положения характерной точки (Mt), м	Система координат
			X	Y			
1	2	3	4	5	6	7	8
5026	76:00-6.744(1)	628	277883.45	1268060	_____	Картометрический; 5	76.1
5027	76:00-6.744(1)	629	277884.31	1268054.27	_____	Картометрический; 5	76.1
5028	76:00-6.744(1)	630	277887.35	1268043.73	_____	Картометрический; 5	76.1
5029	76:00-6.744(1)	631	277888.84	1268040.26	_____	Картометрический; 5	76.1
5030	76:00-6.744(1)	632	277889.7	1268034.97	_____	Картометрический; 5	76.1
5031	76:00-6.744(1)	633	277890.44	1268028.52	_____	Картометрический; 5	76.1
5032	76:00-6.744(1)	634	277890.89	1268024.24	_____	Картометрический; 5	76.1
5033	76:00-6.744(1)	635	277891.91	1268018.66	_____	Картометрический; 5	76.1
5034	76:00-6.744(1)	636	277892.99	1268014.56	_____	Картометрический; 5	76.1
5035	76:00-6.744(1)	637	277894.47	1268010.01	_____	Картометрический; 5	76.1
5036	76:00-6.744(1)	638	277895.97	1268006.27	_____	Картометрический; 5	76.1
5037	76:00-6.744(1)	639	277898.03	1268002.06	_____	Картометрический; 5	76.1
5038	76:00-6.744(1)	640	277898.98	1267998.38	_____	Картометрический; 5	76.1
5039	76:00-6.744(1)	641	277900.47	1267991.19	_____	Картометрический; 5	76.1
5040	76:00-6.744(1)	642	277901.51	1267987.53	_____	Картометрический; 5	76.1

\_\_\_\_\_

полное наименование должности

М.П.

\_\_\_\_\_

подпись

\_\_\_\_\_

инициалы, фамилия

Раздел 11

## КАДАСТРОВЫЙ ПЛАН ТЕРРИТОРИИ

Лист № 337	раздела 11	Всего листов раздела 11: 745	Всего разделов: 12	Всего листов: 801
------------	------------	------------------------------	--------------------	-------------------

« 10 » января 2022 г. № \*\*\*\*\_\*\*\*/\*\*\*\*\_\*\*\*\*\*

Номер кадастрового квартала: 76:18:011122

Сведения о характерных точках границ:

Номер п/п	Реестровый (учетный, условный) номер	Обозначение характерных точек	Координаты		Описание закрепления на местности	Метод определения координат и средняя квадратическая погрешность положения характерной точки (Mt), м	Система координат
			X	Y			
1	2	3	4	5	6	7	8
5041	76:00-6.744(1)	643	277904.93	1267978.76	_____	Картометрический; 5	76.1
5042	76:00-6.744(1)	644	277906.18	1267974.59	_____	Картометрический; 5	76.1
5043	76:00-6.744(1)	645	277907.95	1267968.44	_____	Картометрический; 5	76.1
5044	76:00-6.744(1)	646	277909.35	1267962.63	_____	Картометрический; 5	76.1
5045	76:00-6.744(1)	647	277912.16	1267954.3	_____	Картометрический; 5	76.1
5046	76:00-6.744(1)	648	277914.37	1267949.65	_____	Картометрический; 5	76.1
5047	76:00-6.744(1)	649	277918.81	1267942.64	_____	Картометрический; 5	76.1
5048	76:00-6.744(1)	650	277919.26	1267939.25	_____	Картометрический; 5	76.1
5049	76:00-6.744(1)	651	277920.29	1267936.1	_____	Картометрический; 5	76.1
5050	76:00-6.744(1)	652	277923	1267933.01	_____	Картометрический; 5	76.1
5051	76:00-6.744(1)	653	277924.12	1267929.28	_____	Картометрический; 5	76.1
5052	76:00-6.744(1)	654	277925.27	1267927.26	_____	Картометрический; 5	76.1
5053	76:00-6.744(1)	655	277933.56	1267930.42	_____	Картометрический; 5	76.1
5054	76:00-6.744(1)	656	277942.48	1267930.61	_____	Картометрический; 5	76.1
5055	76:00-6.744(1)	657	277949.07	1267930.58	_____	Картометрический; 5	76.1

\_\_\_\_\_

полное наименование должности

М.П.

\_\_\_\_\_

подпись

\_\_\_\_\_

инициалы, фамилия

Раздел 11

## КАДАСТРОВЫЙ ПЛАН ТЕРРИТОРИИ

Лист № 338	раздела 11	Всего листов раздела 11: 745	Всего разделов: 12	Всего листов: 801
------------	------------	------------------------------	--------------------	-------------------

« 10 » января 2022 г. № \*\*\*\*\_\*\*\*/\*\*\*\*\_\*\*\*\*\*

Номер кадастрового квартала: 76:18:011122

Сведения о характерных точках границ:

Номер п/п	Реестровый (учетный, условный) номер	Обозначение характерных точек	Координаты		Описание закрепления на местности	Метод определения координат и средняя квадратическая погрешность положения характерной точки (M <sub>t</sub> ), м	Система координат
			X	Y			
1	2	3	4	5	6	7	8
5056	76:00-6.744(1)	658	277956.28	1267930.35	_____	Картометрический; 5	76.1
5057	76:00-6.744(1)	659	277966.05	1267928.83	_____	Картометрический; 5	76.1
5058	76:00-6.744(1)	660	277969.17	1267936.12	_____	Картометрический; 5	76.1
5059	76:00-6.744(1)	661	277969.3	1267937.34	_____	Картометрический; 5	76.1
5060	76:00-6.744(1)	662	277969.31	1267939.28	_____	Картометрический; 5	76.1
5061	76:00-6.744(1)	663	277969.21	1267941.5	_____	Картометрический; 5	76.1
5062	76:00-6.744(1)	664	277969.45	1267943.13	_____	Картометрический; 5	76.1
5063	76:00-6.744(1)	665	277969.53	1267944.46	_____	Картометрический; 5	76.1
5064	76:00-6.744(1)	666	277969.36	1267945.78	_____	Картометрический; 5	76.1
5065	76:00-6.744(1)	667	277968.72	1267948.7	_____	Картометрический; 5	76.1
5066	76:00-6.744(1)	668	277968.31	1267951.34	_____	Картометрический; 5	76.1
5067	76:00-6.744(1)	669	277968.38	1267953.47	_____	Картометрический; 5	76.1
5068	76:00-6.744(1)	670	277968.3	1267955.14	_____	Картометрический; 5	76.1
5069	76:00-6.744(1)	671	277967.96	1267956.78	_____	Картометрический; 5	76.1
5070	76:00-6.744(1)	672	277967.39	1267958.76	_____	Картометрический; 5	76.1

\_\_\_\_\_

полное наименование должности

М.П.

\_\_\_\_\_

подпись

\_\_\_\_\_

инициалы, фамилия

Раздел 11

## КАДАСТРОВЫЙ ПЛАН ТЕРРИТОРИИ

Лист № 339	раздела 11	Всего листов раздела 11: 745	Всего разделов: 12	Всего листов: 801
------------	------------	------------------------------	--------------------	-------------------

« 10 » января 2022 г. № \*\*\*\*\_\*\*\*/\*\*\*\*\_\*\*\*\*\*

Номер кадастрового квартала: 76:18:011122

Сведения о характерных точках границ:

Номер п/п	Реестровый (учетный, условный) номер	Обозначение характерных точек	Координаты		Описание закрепления на местности	Метод определения координат и средняя квадратическая погрешность положения характерной точки (Mt), м	Система координат
			X	Y			
1	2	3	4	5	6	7	8
5071	76:00-6.744(1)	673	277966.35	1267961.62	_____	Картометрический; 5	76.1
5072	76:00-6.744(1)	674	277966.12	1267962.96	_____	Картометрический; 5	76.1
5073	76:00-6.744(1)	675	277965.86	1267964.03	_____	Картометрический; 5	76.1
5074	76:00-6.744(1)	676	277965.45	1267965.05	_____	Картометрический; 5	76.1
5075	76:00-6.744(1)	677	277965.19	1267965.57	_____	Картометрический; 5	76.1
5076	76:00-6.744(1)	678	277964.51	1267966.77	_____	Картометрический; 5	76.1
5077	76:00-6.744(1)	679	277963.69	1267967.87	_____	Картометрический; 5	76.1
5078	76:00-6.744(1)	680	277962.27	1267969.58	_____	Картометрический; 5	76.1
5079	76:00-6.744(1)	681	277959.52	1267971.86	_____	Картометрический; 5	76.1
5080	76:00-6.744(1)	682	277959.08	1267972.28	_____	Картометрический; 5	76.1
5081	76:00-6.744(1)	683	277958.71	1267972.77	_____	Картометрический; 5	76.1
5082	76:00-6.744(1)	684	277958.42	1267973.31	_____	Картометрический; 5	76.1
5083	76:00-6.744(1)	685	277957.96	1267974.36	_____	Картометрический; 5	76.1
5084	76:00-6.744(1)	686	277956.3	1267981.24	_____	Картометрический; 5	76.1
5085	76:00-6.744(1)	687	277954.22	1267988.45	_____	Картометрический; 5	76.1

\_\_\_\_\_

полное наименование должности

М.П.

\_\_\_\_\_

подпись

\_\_\_\_\_

инициалы, фамилия



Раздел 11

## КАДАСТРОВЫЙ ПЛАН ТЕРРИТОРИИ

Лист № 340	раздела 11	Всего листов раздела 11: 745	Всего разделов: 12	Всего листов: 801
------------	------------	------------------------------	--------------------	-------------------

« 10 » января 2022 г. № \*\*\*\*\_\*\*\*/\*\*\*\*\_\*\*\*\*\*

Номер кадастрового квартала: 76:18:011122

Сведения о характерных точках границ:

Номер п/п	Реестровый (учетный, условный) номер	Обозначение характерных точек	Координаты		Описание закрепления на местности	Метод определения координат и средняя квадратическая погрешность положения характерной точки (Mt), м	Система координат
			X	Y			
1	2	3	4	5	6	7	8
5086	76:00-6.744(1)	688	277953.11	1267993.4	_____	Картометрический; 5	76.1
5087	76:00-6.744(1)	689	277952.17	1267996.32	_____	Картометрический; 5	76.1
5088	76:00-6.744(1)	690	277950.81	1267998.81	_____	Картометрический; 5	76.1
5089	76:00-6.744(1)	691	277949.61	1268001.2	_____	Картометрический; 5	76.1
5090	76:00-6.744(1)	692	277948.57	1268004.86	_____	Картометрический; 5	76.1
5091	76:00-6.744(1)	693	277948.11	1268007.82	_____	Картометрический; 5	76.1
5092	76:00-6.744(1)	694	277947.9	1268009.32	_____	Картометрический; 5	76.1
5093	76:00-6.744(1)	695	277947.66	1268010.53	_____	Картометрический; 5	76.1
5094	76:00-6.744(1)	696	277947.28	1268011.7	_____	Картометрический; 5	76.1
5095	76:00-6.744(1)	697	277946.84	1268012.84	_____	Картометрический; 5	76.1
5096	76:00-6.744(1)	698	277946.5	1268013.96	_____	Картометрический; 5	76.1
5097	76:00-6.744(1)	699	277946.31	1268015.11	_____	Картометрический; 5	76.1
5098	76:00-6.744(1)	700	277946.17	1268016.54	_____	Картометрический; 5	76.1
5099	76:00-6.744(1)	701	277945.91	1268017.41	_____	Картометрический; 5	76.1
5100	76:00-6.744(1)	702	277945.65	1268018.1	_____	Картометрический; 5	76.1

\_\_\_\_\_

полное наименование должности

М.П.

\_\_\_\_\_

подпись

\_\_\_\_\_

инициалы, фамилия

Раздел 11

## КАДАСТРОВЫЙ ПЛАН ТЕРРИТОРИИ

Лист № 341	раздела 11	Всего листов раздела 11: 745	Всего разделов: 12	Всего листов: 801
------------	------------	------------------------------	--------------------	-------------------

« 10 » января 2022 г. № \*\*\*\*\_\*\*\*/\*\*\*\*\_\*\*\*\*\*

Номер кадастрового квартала: 76:18:011122

Сведения о характерных точках границ:

Номер п/п	Реестровый (учетный, условный) номер	Обозначение характерных точек	Координаты		Описание закрепления на местности	Метод определения координат и средняя квадратическая погрешность положения характерной точки (Mt), м	Система координат
			X	Y			
1	2	3	4	5	6	7	8
5101	76:00-6.744(1)	703	277945.28	1268018.74	_____	Картометрический; 5	76.1
5102	76:00-6.744(1)	704	277944.93	1268019.31	_____	Картометрический; 5	76.1
5103	76:00-6.744(1)	705	277944.75	1268019.77	_____	Картометрический; 5	76.1
5104	76:00-6.744(1)	706	277944.63	1268020.25	_____	Картометрический; 5	76.1
5105	76:00-6.744(1)	707	277944.56	1268020.71	_____	Картометрический; 5	76.1
5106	76:00-6.744(1)	708	277944.32	1268021.65	_____	Картометрический; 5	76.1
5107	76:00-6.744(1)	709	277943.92	1268022.54	_____	Картометрический; 5	76.1
5108	76:00-6.744(1)	710	277943.35	1268023.59	_____	Картометрический; 5	76.1
5109	76:00-6.744(1)	711	277942.45	1268024.98	_____	Картометрический; 5	76.1
5110	76:00-6.744(1)	712	277942.03	1268025.73	_____	Картометрический; 5	76.1
5111	76:00-6.744(1)	713	277941.68	1268026.52	_____	Картометрический; 5	76.1
5112	76:00-6.744(1)	714	277941.31	1268027.51	_____	Картометрический; 5	76.1
5113	76:00-6.744(1)	715	277940.82	1268029.12	_____	Картометрический; 5	76.1
5114	76:00-6.744(1)	716	277940.5	1268030.44	_____	Картометрический; 5	76.1
5115	76:00-6.744(1)	717	277940.33	1268031.8	_____	Картометрический; 5	76.1

\_\_\_\_\_

полное наименование должности

М.П.

\_\_\_\_\_

подпись

\_\_\_\_\_

инициалы, фамилия

Раздел 11

## КАДАСТРОВЫЙ ПЛАН ТЕРРИТОРИИ

Лист № 342	раздела 11	Всего листов раздела 11: 745	Всего разделов: 12	Всего листов: 801
------------	------------	------------------------------	--------------------	-------------------

« 10 » января 2022 г. № \*\*\*\*\_\*\*\*/\*\*\*\*\_\*\*\*\*\*

Номер кадастрового квартала: 76:18:011122

Сведения о характерных точках границ:

Номер п/п	Реестровый (учетный, условный) номер	Обозначение характерных точек	Координаты		Описание закрепления на местности	Метод определения координат и средняя квадратическая погрешность положения характерной точки (M <sub>t</sub> ), м	Система координат
			X	Y			
1	2	3	4	5	6	7	8
5116	76:00-6.744(1)	718	277940.03	1268036.36	_____	Картометрический; 5	76.1
5117	76:00-6.744(1)	719	277939.68	1268040.38	_____	Картометрический; 5	76.1
5118	76:00-6.744(1)	720	277938.59	1268045.46	_____	Картометрический; 5	76.1
5119	76:00-6.744(1)	721	277938.06	1268049.36	_____	Картометрический; 5	76.1
5120	76:00-6.744(1)	722	277938.03	1268050.81	_____	Картометрический; 5	76.1
5121	76:00-6.744(1)	723	277938.05	1268051.28	_____	Картометрический; 5	76.1
5122	76:00-6.744(1)	724	277938.15	1268051.73	_____	Картометрический; 5	76.1
5123	76:00-6.744(1)	725	277938.32	1268052.17	_____	Картометрический; 5	76.1
5124	76:00-6.744(1)	726	277938.65	1268052.97	_____	Картометрический; 5	76.1
5125	76:00-6.744(1)	727	277938.79	1268053.66	_____	Картометрический; 5	76.1
5126	76:00-6.744(1)	728	277938.85	1268054.25	_____	Картометрический; 5	76.1
5127	76:00-6.744(1)	729	277938.87	1268054.68	_____	Картометрический; 5	76.1
5128	76:00-6.744(1)	730	277938.81	1268055.11	_____	Картометрический; 5	76.1
5129	76:00-6.744(1)	731	277938.69	1268055.53	_____	Картометрический; 5	76.1
5130	76:00-6.744(1)	732	277938.45	1268056.06	_____	Картометрический; 5	76.1

\_\_\_\_\_

полное наименование должности

М.П.

\_\_\_\_\_

подпись

\_\_\_\_\_

инициалы, фамилия

Раздел 11

## КАДАСТРОВЫЙ ПЛАН ТЕРРИТОРИИ

Лист № 343	раздела 11	Всего листов раздела 11: 745	Всего разделов: 12	Всего листов: 801
------------	------------	------------------------------	--------------------	-------------------

« 10 » января 2022 г. № \*\*\*\*\_\*\*\*/\*\*\*\*\_\*\*\*\*\*

Номер кадастрового квартала: 76:18:011122

Сведения о характерных точках границ:

Номер п/п	Реестровый (учетный, условный) номер	Обозначение характерных точек	Координаты		Описание закрепления на местности	Метод определения координат и средняя квадратическая погрешность положения характерной точки (M <sub>t</sub> ), м	Система координат
			X	Y			
1	2	3	4	5	6	7	8
5131	76:00-6.744(1)	733	277938.21	1268056.41	_____	Картометрический; 5	76.1
5132	76:00-6.744(1)	734	277937.9	1268056.72	_____	Картометрический; 5	76.1
5133	76:00-6.744(1)	735	277936.42	1268058.01	_____	Картометрический; 5	76.1
5134	76:00-6.744(1)	736	277935.81	1268058.6	_____	Картометрический; 5	76.1
5135	76:00-6.744(1)	737	277935.28	1268059.26	_____	Картометрический; 5	76.1
5136	76:00-6.744(1)	738	277934.72	1268060.14	_____	Картометрический; 5	76.1
5137	76:00-6.744(1)	739	277934.35	1268060.9	_____	Картометрический; 5	76.1
5138	76:00-6.744(1)	740	277933.63	1268062.66	_____	Картометрический; 5	76.1
5139	76:00-6.744(1)	741	277933.27	1268064.4	_____	Картометрический; 5	76.1
5140	76:00-6.744(1)	742	277933.16	1268065.41	_____	Картометрический; 5	76.1
5141	76:00-6.744(1)	743	277933.23	1268066.44	_____	Картометрический; 5	76.1
5142	76:00-6.744(1)	744	277933.51	1268067.67	_____	Картометрический; 5	76.1
5143	76:00-6.744(1)	745	277933.89	1268068.62	_____	Картометрический; 5	76.1
5144	76:00-6.744(1)	746	277934.67	1268070.27	_____	Картометрический; 5	76.1
5145	76:00-6.744(1)	747	277935.61	1268072.1	_____	Картометрический; 5	76.1

\_\_\_\_\_

полное наименование должности

М.П.

\_\_\_\_\_

подпись

\_\_\_\_\_

инициалы, фамилия

Раздел 11

## КАДАСТРОВЫЙ ПЛАН ТЕРРИТОРИИ

Лист № 344	раздела 11	Всего листов раздела 11: 745	Всего разделов: 12	Всего листов: 801
------------	------------	------------------------------	--------------------	-------------------

« 10 » января 2022 г. № \*\*\*\*\_\*\*\*/\*\*\*\*\_\*\*\*\*\*

Номер кадастрового квартала: 76:18:011122

Сведения о характерных точках границ:

Номер п/п	Реестровый (учетный, условный) номер	Обозначение характерных точек	Координаты		Описание закрепления на местности	Метод определения координат и средняя квадратическая погрешность положения характерной точки (M <sub>t</sub> ), м	Система координат
			X	Y			
1	2	3	4	5	6	7	8
5146	76:00-6.744(1)	748	277936.03	1268073.12	_____	Картометрический; 5	76.1
5147	76:00-6.744(1)	749	277936.3	1268074.18	_____	Картометрический; 5	76.1
5148	76:00-6.744(1)	750	277936.41	1268075.28	_____	Картометрический; 5	76.1
5149	76:00-6.744(1)	751	277936.5	1268079.16	_____	Картометрический; 5	76.1
5150	76:00-6.744(1)	752	277936.68	1268082.65	_____	Картометрический; 5	76.1
5151	76:00-6.744(1)	753	277937.86	1268087.88	_____	Картометрический; 5	76.1
5152	76:00-6.744(1)	754	277939.32	1268093.59	_____	Картометрический; 5	76.1
5153	76:00-6.744(1)	755	277942.25	1268104.45	_____	Картометрический; 5	76.1
5154	76:00-6.744(1)	756	277943.75	1268109.95	_____	Картометрический; 5	76.1
5155	76:00-6.744(1)	757	277944.45	1268113.38	_____	Картометрический; 5	76.1
5156	76:00-6.744(1)	758	277945.42	1268117.56	_____	Картометрический; 5	76.1
5157	76:00-6.744(1)	759	277946.92	1268121.94	_____	Картометрический; 5	76.1
5158	76:00-6.744(1)	760	277947.89	1268126.44	_____	Картометрический; 5	76.1
5159	76:00-6.744(1)	761	277949.19	1268132.09	_____	Картометрический; 5	76.1
5160	76:00-6.744(1)	762	277950.11	1268138.18	_____	Картометрический; 5	76.1

\_\_\_\_\_

полное наименование должности

М.П.

\_\_\_\_\_

подпись

\_\_\_\_\_

инициалы, фамилия

Раздел 11

## КАДАСТРОВЫЙ ПЛАН ТЕРРИТОРИИ

Лист № 345	раздела 11	Всего листов раздела 11: 745	Всего разделов: 12	Всего листов: 801
------------	------------	------------------------------	--------------------	-------------------

« 10 » января 2022 г. № \*\*\*\*\_\*\*\*/\*\*\*\*\_\*\*\*\*\*

Номер кадастрового квартала: 76:18:011122

Сведения о характерных точках границ:

Номер п/п	Реестровый (учетный, условный) номер	Обозначение характерных точек	Координаты		Описание закрепления на местности	Метод определения координат и средняя квадратическая погрешность положения характерной точки (M <sub>t</sub> ), м	Система координат
			X	Y			
1	2	3	4	5	6	7	8
5161	76:00-6.744(1)	763	277950.94	1268145.1	_____	Картометрический; 5	76.1
5162	76:00-6.744(1)	764	277951.42	1268152.32	_____	Картометрический; 5	76.1
5163	76:00-6.744(1)	765	277951.92	1268157.3	_____	Картометрический; 5	76.1
5164	76:00-6.744(1)	766	277952.33	1268160.56	_____	Картометрический; 5	76.1
5165	76:00-6.744(1)	767	277952.64	1268162.07	_____	Картометрический; 5	76.1
5166	76:00-6.744(1)	768	277953.19	1268163.51	_____	Картометрический; 5	76.1
5167	76:00-6.744(1)	769	277954.01	1268165.22	_____	Картометрический; 5	76.1
5168	76:00-6.744(1)	770	277955.4	1268167.6	_____	Картометрический; 5	76.1
5169	76:00-6.744(1)	771	277956.47	1268169.82	_____	Картометрический; 5	76.1
5170	76:00-6.744(1)	772	277957.09	1268171.97	_____	Картометрический; 5	76.1
5171	76:00-6.744(1)	773	277957.49	1268173.74	_____	Картометрический; 5	76.1
5172	76:00-6.744(1)	774	277957.68	1268175.56	_____	Картометрический; 5	76.1
5173	76:00-6.744(1)	775	277957.82	1268178.33	_____	Картометрический; 5	76.1
5174	76:00-6.744(1)	776	277957.85	1268182.72	_____	Картометрический; 5	76.1
5175	76:00-6.744(1)	777	277957.49	1268186.38	_____	Картометрический; 5	76.1

\_\_\_\_\_

полное наименование должности

М.П.

\_\_\_\_\_

подпись

\_\_\_\_\_

инициалы, фамилия

Раздел 11

## КАДАСТРОВЫЙ ПЛАН ТЕРРИТОРИИ

Лист № 346	раздела 11	Всего листов раздела 11: 745	Всего разделов: 12	Всего листов: 801
------------	------------	------------------------------	--------------------	-------------------

« 10 » января 2022 г. № \*\*\*\*\_\*\*\*/\*\*\*\*\_\*\*\*\*\*

Номер кадастрового квартала: 76:18:011122

Сведения о характерных точках границ:

Номер п/п	Реестровый (учетный, условный) номер	Обозначение характерных точек	Координаты		Описание закрепления на местности	Метод определения координат и средняя квадратическая погрешность положения характерной точки (M <sub>t</sub> ), м	Система координат
			X	Y			
1	2	3	4	5	6	7	8
5176	76:00-6.744(1)	778	277956.66	1268189.6	_____	Картометрический; 5	76.1
5177	76:00-6.744(1)	779	277954.68	1268194.91	_____	Картометрический; 5	76.1
5178	76:00-6.744(1)	780	277952.55	1268201.37	_____	Картометрический; 5	76.1
5179	76:00-6.744(1)	781	277951.4	1268204.66	_____	Картометрический; 5	76.1
5180	76:00-6.744(1)	782	277949.68	1268209.22	_____	Картометрический; 5	76.1
5181	76:00-6.744(1)	783	277948.27	1268214.09	_____	Картометрический; 5	76.1
5182	76:00-6.744(1)	784	277947.81	1268216.21	_____	Картометрический; 5	76.1
5183	76:00-6.744(1)	785	277947.35	1268220.34	_____	Картометрический; 5	76.1
5184	76:00-6.744(1)	786	277947.69	1268223.78	_____	Картометрический; 5	76.1
5185	76:00-6.744(1)	787	277948.02	1268227.22	_____	Картометрический; 5	76.1
5186	76:00-6.744(1)	788	277949.2	1268231.87	_____	Картометрический; 5	76.1
5187	76:00-6.744(1)	789	277950.75	1268235.46	_____	Картометрический; 5	76.1
5188	76:00-6.744(1)	790	277951.22	1268236.77	_____	Картометрический; 5	76.1
5189	76:00-6.744(1)	791	277951.53	1268237.85	_____	Картометрический; 5	76.1
5190	76:00-6.744(1)	792	277951.7	1268238.97	_____	Картометрический; 5	76.1

\_\_\_\_\_

полное наименование должности

М.П.

\_\_\_\_\_

подпись

\_\_\_\_\_

инициалы, фамилия

Раздел 11

## КАДАСТРОВЫЙ ПЛАН ТЕРРИТОРИИ

Лист № 347	раздела 11	Всего листов раздела 11: 745	Всего разделов: 12	Всего листов: 801
« 10 » января 2022 г. № ****_***/****_*****				
Номер кадастрового квартала: 76:18:011122				

Сведения о характерных точках границ:							
Номер п/п	Реестровый (учетный, условный) номер	Обозначение характерных точек	Координаты		Описание закрепления на местности	Метод определения координат и средняя квадратическая погрешность положения характерной точки (M <sub>t</sub> ), м	Система координат
			X	Y			
1	2	3	4	5	6	7	8
5191	76:00-6.744(1)	793	277951.89	1268241.17	_____	Картометрический; 5	76.1
5192	76:00-6.744(1)	794	277951.58	1268244.61	_____	Картометрический; 5	76.1
5193	76:00-6.744(1)	795	277951.13	1268250.12	_____	Картометрический; 5	76.1
5194	76:00-6.744(1)	796	277951.21	1268255.67	_____	Картометрический; 5	76.1
5195	76:00-6.744(1)	797	277952.06	1268262.26	_____	Картометрический; 5	76.1
5196	76:00-6.744(1)	798	277953.19	1268266.27	_____	Картометрический; 5	76.1
5197	76:00-6.744(1)	799	277954.8	1268271.19	_____	Картометрический; 5	76.1
5198	76:00-6.744(1)	800	277955.71	1268274.04	_____	Картометрический; 5	76.1
5199	76:00-6.744(1)	801	277956.68	1268277.9	_____	Картометрический; 5	76.1
5200	76:00-6.744(1)	802	277957.49	1268282.13	_____	Картометрический; 5	76.1
5201	76:00-6.744(1)	803	277958.24	1268285.04	_____	Картометрический; 5	76.1
5202	76:00-6.744(1)	804	277960.37	1268289.31	_____	Картометрический; 5	76.1
5203	76:00-6.744(1)	805	277963.87	1268296.41	_____	Картометрический; 5	76.1
5204	76:00-6.744(1)	806	277967.18	1268304.28	_____	Картометрический; 5	76.1
5205	76:00-6.744(1)	807	277971.33	1268311.83	_____	Картометрический; 5	76.1

\_\_\_\_\_

полное наименование должности

М.П.

\_\_\_\_\_

подпись

\_\_\_\_\_

инициалы, фамилия



Раздел 11

## КАДАСТРОВЫЙ ПЛАН ТЕРРИТОРИИ

Лист № 348	раздела 11	Всего листов раздела 11: 745	Всего разделов: 12	Всего листов: 801
------------	------------	------------------------------	--------------------	-------------------

« 10 » января 2022 г. № \*\*\*\*\_\*\*\*/\*\*\*\*\_\*\*\*\*\*

Номер кадастрового квартала: 76:18:011122

Сведения о характерных точках границ:

Номер п/п	Реестровый (учетный, условный) номер	Обозначение характерных точек	Координаты		Описание закрепления на местности	Метод определения координат и средняя квадратическая погрешность положения характерной точки (M <sub>t</sub> ), м	Система координат
			X	Y			
1	2	3	4	5	6	7	8
5206	76:00-6.744(1)	808	277976.12	1268320.01	_____	Картометрический; 5	76.1
5207	76:00-6.744(1)	809	277983.23	1268332.76	_____	Картометрический; 5	76.1
5208	76:00-6.744(1)	810	277986.75	1268339.14	_____	Картометрический; 5	76.1
5209	76:00-6.744(1)	811	277991.01	1268347.27	_____	Картометрический; 5	76.1
5210	76:00-6.744(1)	812	277994.9	1268353.92	_____	Картометрический; 5	76.1
5211	76:00-6.744(1)	813	277999.08	1268361.71	_____	Картометрический; 5	76.1
5212	76:00-6.744(1)	814	278000.83	1268364.08	_____	Картометрический; 5	76.1
5213	76:00-6.744(1)	815	278006.98	1268369.98	_____	Картометрический; 5	76.1
5214	76:00-6.744(1)	816	278013.45	1268375.77	_____	Картометрический; 5	76.1
5215	76:00-6.744(1)	817	278018.36	1268379.58	_____	Картометрический; 5	76.1
5216	76:00-6.744(1)	818	278019.81	1268380.72	_____	Картометрический; 5	76.1
5217	76:00-6.744(1)	819	278020.54	1268381.36	_____	Картометрический; 5	76.1
5218	76:00-6.744(1)	820	278021.18	1268382.1	_____	Картометрический; 5	76.1
5219	76:00-6.744(1)	821	278021.91	1268383.06	_____	Картометрический; 5	76.1
5220	76:00-6.744(1)	822	278024.83	1268386.64	_____	Картометрический; 5	76.1

\_\_\_\_\_

полное наименование должности

М.П.

\_\_\_\_\_

подпись

\_\_\_\_\_

инициалы, фамилия

Раздел 11

## КАДАСТРОВЫЙ ПЛАН ТЕРРИТОРИИ

Лист № 349	раздела 11	Всего листов раздела 11: 745	Всего разделов: 12	Всего листов: 801
------------	------------	------------------------------	--------------------	-------------------

« 10 » января 2022 г. № \*\*\*\*\_\*\*\*/\*\*\*\*\_\*\*\*\*\*

Номер кадастрового квартала: 76:18:011122

Сведения о характерных точках границ:

Номер п/п	Реестровый (учетный, условный) номер	Обозначение характерных точек	Координаты		Описание закрепления на местности	Метод определения координат и средняя квадратическая погрешность положения характерной точки (M <sub>t</sub> ), м	Система координат
			X	Y			
1	2	3	4	5	6	7	8
5221	76:00-6.744(1)	823	278026.59	1268389.18	_____	Картометрический; 5	76.1
5222	76:00-6.744(1)	824	278027.38	1268390.13	_____	Картометрический; 5	76.1
5223	76:00-6.744(1)	825	278027.94	1268390.96	_____	Картометрический; 5	76.1
5224	76:00-6.744(1)	826	278028.35	1268391.88	_____	Картометрический; 5	76.1
5225	76:00-6.744(1)	827	278029.2	1268394.4	_____	Картометрический; 5	76.1
5226	76:00-6.744(1)	828	278030.05	1268396.78	_____	Картометрический; 5	76.1
5227	76:00-6.744(1)	829	278030.23	1268397.71	_____	Картометрический; 5	76.1
5228	76:00-6.744(1)	830	278030.32	1268398.48	_____	Картометрический; 5	76.1
5229	76:00-6.744(1)	831	278030.28	1268399.24	_____	Картометрический; 5	76.1
5230	76:00-6.744(1)	832	278030.13	1268400.54	_____	Картометрический; 5	76.1
5231	76:00-6.744(1)	833	278030.19	1268401.38	_____	Картометрический; 5	76.1
5232	76:00-6.744(1)	834	278030.26	1268401.82	_____	Картометрический; 5	76.1
5233	76:00-6.744(1)	835	278030.41	1268402.25	_____	Картометрический; 5	76.1
5234	76:00-6.744(1)	836	278030.64	1268402.64	_____	Картометрический; 5	76.1
5235	76:00-6.744(1)	837	278031.19	1268403.44	_____	Картометрический; 5	76.1

\_\_\_\_\_

полное наименование должности

М.П.

\_\_\_\_\_

подпись

\_\_\_\_\_

инициалы, фамилия

Раздел 11

## КАДАСТРОВЫЙ ПЛАН ТЕРРИТОРИИ

Лист № 350	раздела 11	Всего листов раздела 11: 745	Всего разделов: 12	Всего листов: 801
------------	------------	------------------------------	--------------------	-------------------

« 10 » января 2022 г. № \*\*\*\*\_\*\*\*/\*\*\*\*\_\*\*\*\*\*

Номер кадастрового квартала: 76:18:011122

Сведения о характерных точках границ:

Номер п/п	Реестровый (учетный, условный) номер	Обозначение характерных точек	Координаты		Описание закрепления на местности	Метод определения координат и средняя квадратическая погрешность положения характерной точки (M <sub>t</sub> ), м	Система координат
			X	Y			
1	2	3	4	5	6	7	8
5236	76:00-6.744(1)	838	278031.81	1268404.05	_____	Картометрический; 5	76.1
5237	76:00-6.744(1)	839	278032.27	1268404.58	_____	Картометрический; 5	76.1
5238	76:00-6.744(1)	840	278032.67	1268405.16	_____	Картометрический; 5	76.1
5239	76:00-6.744(1)	841	278033.27	1268406.18	_____	Картометрический; 5	76.1
5240	76:00-6.744(1)	842	278033.59	1268407.12	_____	Картометрический; 5	76.1
5241	76:00-6.744(1)	843	278033.7	1268407.52	_____	Картометрический; 5	76.1
5242	76:00-6.744(1)	844	278033.73	1268407.93	_____	Картометрический; 5	76.1
5243	76:00-6.744(1)	845	278033.69	1268408.34	_____	Картометрический; 5	76.1
5244	76:00-6.744(1)	846	278033.49	1268409.07	_____	Картометрический; 5	76.1
5245	76:00-6.744(1)	847	278033.21	1268409.63	_____	Картометрический; 5	76.1
5246	76:00-6.744(1)	848	278032.73	1268410.4	_____	Картометрический; 5	76.1
5247	76:00-6.744(1)	849	278032.54	1268410.78	_____	Картометрический; 5	76.1
5248	76:00-6.744(1)	850	278032.41	1268411.18	_____	Картометрический; 5	76.1
5249	76:00-6.744(1)	851	278032.35	1268411.6	_____	Картометрический; 5	76.1
5250	76:00-6.744(1)	852	278032.29	1268412.38	_____	Картометрический; 5	76.1

\_\_\_\_\_

полное наименование должности

М.П.

\_\_\_\_\_

подпись

\_\_\_\_\_

инициалы, фамилия

Раздел 11

## КАДАСТРОВЫЙ ПЛАН ТЕРРИТОРИИ

Лист № 351	раздела 11	Всего листов раздела 11: 745	Всего разделов: 12	Всего листов: 801
------------	------------	------------------------------	--------------------	-------------------

« 10 » января 2022 г. № \*\*\*\*\_\*\*\*/\*\*\*\*\_\*\*\*\*\*

Номер кадастрового квартала: 76:18:011122

Сведения о характерных точках границ:

Номер п/п	Реестровый (учетный, условный) номер	Обозначение характерных точек	Координаты		Описание закрепления на местности	Метод определения координат и средняя квадратическая погрешность положения характерной точки (Mt), м	Система координат
			X	Y			
1	2	3	4	5	6	7	8
5251	76:00-6.744(1)	853	278031.78	1268415.24	_____	Картометрический; 5	76.1
5252	76:00-6.744(1)	854	278031.61	1268418.07	_____	Картометрический; 5	76.1
5253	76:00-6.744(1)	855	278031.73	1268421.25	_____	Картометрический; 5	76.1
5254	76:00-6.744(1)	856	278031.7	1268422.76	_____	Картометрический; 5	76.1
5255	76:00-6.744(1)	857	278031.76	1268423.83	_____	Картометрический; 5	76.1
5256	76:00-6.744(1)	858	278031.98	1268424.88	_____	Картометрический; 5	76.1
5257	76:00-6.744(1)	859	278032.33	1268426.16	_____	Картометрический; 5	76.1
5258	76:00-6.744(1)	860	278033.45	1268428.59	_____	Картометрический; 5	76.1
5259	76:00-6.744(1)	861	278034.79	1268431.87	_____	Картометрический; 5	76.1
5260	76:00-6.744(1)	862	278036.33	1268434.82	_____	Картометрический; 5	76.1
5261	76:00-6.744(1)	863	278038.09	1268438.04	_____	Картометрический; 5	76.1
5262	76:00-6.744(1)	864	278039.39	1268440.02	_____	Картометрический; 5	76.1
5263	76:00-6.744(1)	865	278039.94	1268440.98	_____	Картометрический; 5	76.1
5264	76:00-6.744(1)	866	278040.37	1268441.99	_____	Картометрический; 5	76.1
5265	76:00-6.744(1)	867	278040.81	1268443.27	_____	Картометрический; 5	76.1

\_\_\_\_\_

полное наименование должности

М.П.

\_\_\_\_\_

подпись

\_\_\_\_\_

инициалы, фамилия

Раздел 11

## КАДАСТРОВЫЙ ПЛАН ТЕРРИТОРИИ

Лист № 352	раздела 11	Всего листов раздела 11: 745	Всего разделов: 12	Всего листов: 801
------------	------------	------------------------------	--------------------	-------------------

« 10 » января 2022 г. № \*\*\*\*\_\*\*\*/\*\*\*\*\_\*\*\*\*\*

Номер кадастрового квартала: 76:18:011122

Сведения о характерных точках границ:

Номер п/п	Реестровый (учетный, условный) номер	Обозначение характерных точек	Координаты		Описание закрепления на местности	Метод определения координат и средняя квадратическая погрешность положения характерной точки (M <sub>t</sub> ), м	Система координат
			X	Y			
1	2	3	4	5	6	7	8
5266	76:00-6.744(1)	868	278041.56	1268445.81	_____	Картометрический; 5	76.1
5267	76:00-6.744(1)	869	278042.15	1268448.93	_____	Картометрический; 5	76.1
5268	76:00-6.744(1)	870	278042.28	1268452.47	_____	Картометрический; 5	76.1
5269	76:00-6.744(1)	871	278042.23	1268455.12	_____	Картометрический; 5	76.1
5270	76:00-6.744(1)	872	278041.47	1268461	_____	Картометрический; 5	76.1
5271	76:00-6.744(1)	873	278041.05	1268466.68	_____	Картометрический; 5	76.1
5272	76:00-6.744(1)	874	278040.8	1268471.18	_____	Картометрический; 5	76.1
5273	76:00-6.744(1)	875	278041.19	1268474.78	_____	Картометрический; 5	76.1
5274	76:00-6.744(1)	876	278042.16	1268478.11	_____	Картометрический; 5	76.1
5275	76:00-6.744(1)	877	278042.86	1268479.5	_____	Картометрический; 5	76.1
5276	76:00-6.744(1)	878	278043.22	1268480.35	_____	Картометрический; 5	76.1
5277	76:00-6.744(1)	879	278043.47	1268481.23	_____	Картометрический; 5	76.1
5278	76:00-6.744(1)	880	278043.65	1268482.34	_____	Картометрический; 5	76.1
5279	76:00-6.744(1)	881	278043.66	1268483.26	_____	Картометрический; 5	76.1
5280	76:00-6.744(1)	882	278043.56	1268485.14	_____	Картометрический; 5	76.1

\_\_\_\_\_

полное наименование должности

М.П.

\_\_\_\_\_

подпись

\_\_\_\_\_

инициалы, фамилия

Раздел 11

## КАДАСТРОВЫЙ ПЛАН ТЕРРИТОРИИ

Лист № 353	раздела 11	Всего листов раздела 11: 745	Всего разделов: 12	Всего листов: 801
------------	------------	------------------------------	--------------------	-------------------

« 10 » января 2022 г. № \*\*\*\*\_\*\*\*/\*\*\*\*\_\*\*\*\*\*

Номер кадастрового квартала: 76:18:011122

Сведения о характерных точках границ:

Номер п/п	Реестровый (учетный, условный) номер	Обозначение характерных точек	Координаты		Описание закрепления на местности	Метод определения координат и средняя квадратическая погрешность положения характерной точки (Mt), м	Система координат
			X	Y			
1	2	3	4	5	6	7	8
5281	76:00-6.744(1)	883	278043.18	1268486.58	_____	Картометрический; 5	76.1
5282	76:00-6.744(1)	884	278042.97	1268487.14	_____	Картометрический; 5	76.1
5283	76:00-6.744(1)	885	278042.68	1268487.67	_____	Картометрический; 5	76.1
5284	76:00-6.744(1)	886	278042.3	1268488.14	_____	Картометрический; 5	76.1
5285	76:00-6.744(1)	887	278041.52	1268488.96	_____	Картометрический; 5	76.1
5286	76:00-6.744(1)	888	278039.42	1268492.2	_____	Картометрический; 5	76.1
5287	76:00-6.744(1)	889	278036.7	1268496.98	_____	Картометрический; 5	76.1
5288	76:00-6.744(1)	890	278034.6	1268500.85	_____	Картометрический; 5	76.1
5289	76:00-6.744(1)	891	278033.06	1268504.16	_____	Картометрический; 5	76.1
5290	76:00-6.744(1)	892	278031.4	1268510.36	_____	Картометрический; 5	76.1
5291	76:00-6.744(1)	893	278030.16	1268515.98	_____	Картометрический; 5	76.1
5292	76:00-6.744(1)	894	278028.71	1268522.7	_____	Картометрический; 5	76.1
5293	76:00-6.744(1)	895	278028.31	1268526.57	_____	Картометрический; 5	76.1
5294	76:00-6.744(1)	896	278027.9	1268528.79	_____	Картометрический; 5	76.1
5295	76:00-6.744(1)	897	278026.86	1268532.13	_____	Картометрический; 5	76.1

\_\_\_\_\_

полное наименование должности

М.П.

\_\_\_\_\_

подпись

\_\_\_\_\_

инициалы, фамилия

Раздел 11

## КАДАСТРОВЫЙ ПЛАН ТЕРРИТОРИИ

Лист № 354	раздела 11	Всего листов раздела 11: 745	Всего разделов: 12	Всего листов: 801
------------	------------	------------------------------	--------------------	-------------------

« 10 » января 2022 г. № \*\*\*\*\_\*\*\*/\*\*\*\*\_\*\*\*\*\*

Номер кадастрового квартала: 76:18:011122

Сведения о характерных точках границ:

Номер п/п	Реестровый (учетный, условный) номер	Обозначение характерных точек	Координаты		Описание закрепления на местности	Метод определения координат и средняя квадратическая погрешность положения характерной точки (M <sub>t</sub> ), м	Система координат
			X	Y			
1	2	3	4	5	6	7	8
5296	76:00-6.744(1)	898	278025.55	1268535.68	_____	Картометрический; 5	76.1
5297	76:00-6.744(1)	899	278023.88	1268539.08	_____	Картометрический; 5	76.1
5298	76:00-6.744(1)	900	278022.43	1268541.41	_____	Картометрический; 5	76.1
5299	76:00-6.744(1)	901	278021.59	1268542.56	_____	Картометрический; 5	76.1
5300	76:00-6.744(1)	902	278020.6	1268543.58	_____	Картометрический; 5	76.1
5301	76:00-6.744(1)	903	278019.28	1268544.73	_____	Картометрический; 5	76.1
5302	76:00-6.744(1)	904	278018.45	1268545.73	_____	Картометрический; 5	76.1
5303	76:00-6.744(1)	905	278017.81	1268546.57	_____	Картометрический; 5	76.1
5304	76:00-6.744(1)	906	278017.26	1268547.48	_____	Картометрический; 5	76.1
5305	76:00-6.744(1)	907	278016.81	1268548.34	_____	Картометрический; 5	76.1
5306	76:00-6.744(1)	908	278016.31	1268549.43	_____	Картометрический; 5	76.1
5307	76:00-6.744(1)	909	278015.94	1268550.57	_____	Картометрический; 5	76.1
5308	76:00-6.744(1)	910	278015.57	1268552	_____	Картометрический; 5	76.1
5309	76:00-6.744(1)	911	278015.46	1268553.08	_____	Картометрический; 5	76.1
5310	76:00-6.744(1)	912	278015.43	1268553.96	_____	Картометрический; 5	76.1

\_\_\_\_\_

полное наименование должности

М.П.

\_\_\_\_\_

подпись

\_\_\_\_\_

инициалы, фамилия

Раздел 11

## КАДАСТРОВЫЙ ПЛАН ТЕРРИТОРИИ

Лист № 355	раздела 11	Всего листов раздела 11: 745	Всего разделов: 12	Всего листов: 801
------------	------------	------------------------------	--------------------	-------------------

« 10 » января 2022 г. № \*\*\*\*\_\*\*\*/\*\*\*\*\_\*\*\*\*\*

Номер кадастрового квартала: 76:18:011122

Сведения о характерных точках границ:

Номер п/п	Реестровый (учетный, условный) номер	Обозначение характерных точек	Координаты		Описание закрепления на местности	Метод определения координат и средняя квадратическая погрешность положения характерной точки (M <sub>t</sub> ), м	Система координат
			X	Y			
1	2	3	4	5	6	7	8
5311	76:00-6.744(1)	913	278015.55	1268554.83	_____	Картометрический; 5	76.1
5312	76:00-6.744(1)	914	278015.85	1268556.28	_____	Картометрический; 5	76.1
5313	76:00-6.744(1)	915	278016.21	1268557.6	_____	Картометрический; 5	76.1
5314	76:00-6.744(1)	916	278016.56	1268558.64	_____	Картометрический; 5	76.1
5315	76:00-6.744(1)	917	278017.05	1268559.62	_____	Картометрический; 5	76.1
5316	76:00-6.744(1)	918	278017.27	1268559.99	_____	Картометрический; 5	76.1
5317	76:00-6.744(1)	919	278017.52	1268560.53	_____	Картометрический; 5	76.1
5318	76:00-6.744(1)	920	278017.7	1268561.09	_____	Картометрический; 5	76.1
5319	76:00-6.744(1)	921	278017.8	1268561.68	_____	Картометрический; 5	76.1
5320	76:00-6.744(1)	922	278017.89	1268562.78	_____	Картометрический; 5	76.1
5321	76:00-6.744(1)	923	278017.83	1268564.02	_____	Картометрический; 5	76.1
5322	76:00-6.744(1)	924	278017.77	1268564.52	_____	Картометрический; 5	76.1
5323	76:00-6.744(1)	925	278017.64	1268565.02	_____	Картометрический; 5	76.1
5324	76:00-6.744(1)	926	278017.44	1268565.49	_____	Картометрический; 5	76.1
5325	76:00-6.744(1)	927	278017.3	1268565.77	_____	Картометрический; 5	76.1

\_\_\_\_\_

полное наименование должности

М.П.

\_\_\_\_\_

подпись

\_\_\_\_\_

инициалы, фамилия



Раздел 11

## КАДАСТРОВЫЙ ПЛАН ТЕРРИТОРИИ

Лист № 356	раздела 11	Всего листов раздела 11: 745	Всего разделов: 12	Всего листов: 801
------------	------------	------------------------------	--------------------	-------------------

« 10 » января 2022 г. № \*\*\*\*\_\*\*\*/\*\*\*\*\_\*\*\*\*\*

Номер кадастрового квартала: 76:18:011122

Сведения о характерных точках границ:

Номер п/п	Реестровый (учетный, условный) номер	Обозначение характерных точек	Координаты		Описание закрепления на местности	Метод определения координат и средняя квадратическая погрешность положения характерной точки (M <sub>t</sub> ), м	Система координат
			X	Y			
1	2	3	4	5	6	7	8
5326	76:00-6.744(1)	928	278017.08	1268566.12	_____	Картометрический; 5	76.1
5327	76:00-6.744(1)	929	278016.79	1268566.42	_____	Картометрический; 5	76.1
5328	76:00-6.744(1)	930	278016.46	1268566.67	_____	Картометрический; 5	76.1
5329	76:00-6.744(1)	931	278015.8	1268567.08	_____	Картометрический; 5	76.1
5330	76:00-6.744(1)	932	278014.77	1268567.66	_____	Картометрический; 5	76.1
5331	76:00-6.744(1)	933	278014.04	1268568.14	_____	Картометрический; 5	76.1
5332	76:00-6.744(1)	934	278013.37	1268568.69	_____	Картометрический; 5	76.1
5333	76:00-6.744(1)	935	278012.58	1268569.42	_____	Картометрический; 5	76.1
5334	76:00-6.744(1)	936	278011.75	1268570.5	_____	Картометрический; 5	76.1
5335	76:00-6.744(1)	937	278011.12	1268571.42	_____	Картометрический; 5	76.1
5336	76:00-6.744(1)	938	278010.6	1268572.41	_____	Картометрический; 5	76.1
5337	76:00-6.744(1)	939	278009.55	1268574.73	_____	Картометрический; 5	76.1
5338	76:00-6.744(1)	940	278008.61	1268577.43	_____	Картометрический; 5	76.1
5339	76:00-6.744(1)	941	278008.31	1268579.72	_____	Картометрический; 5	76.1
5340	76:00-6.744(1)	942	278008.21	1268581.58	_____	Картометрический; 5	76.1

\_\_\_\_\_

полное наименование должности

М.П.

\_\_\_\_\_

подпись

\_\_\_\_\_

инициалы, фамилия

Раздел 11

## КАДАСТРОВЫЙ ПЛАН ТЕРРИТОРИИ

Лист № 357	раздела 11	Всего листов раздела 11: 745	Всего разделов: 12	Всего листов: 801
------------	------------	------------------------------	--------------------	-------------------

« 10 » января 2022 г. № \*\*\*\*\_\*\*\*/\*\*\*\*\_\*\*\*\*\*

Номер кадастрового квартала: 76:18:011122

Сведения о характерных точках границ:

Номер п/п	Реестровый (учетный, условный) номер	Обозначение характерных точек	Координаты		Описание закрепления на местности	Метод определения координат и средняя квадратическая погрешность положения характерной точки (M <sub>t</sub> ), м	Система координат
			X	Y			
1	2	3	4	5	6	7	8
5341	76:00-6.744(1)	943	278008.37	1268583.45	_____	Картометрический; 5	76.1
5342	76:00-6.744(1)	944	278008.78	1268586.03	_____	Картометрический; 5	76.1
5343	76:00-6.744(1)	945	278009.16	1268587.25	_____	Картометрический; 5	76.1
5344	76:00-6.744(1)	946	278009.42	1268587.89	_____	Картометрический; 5	76.1
5345	76:00-6.744(1)	947	278009.76	1268588.48	_____	Картометрический; 5	76.1
5346	76:00-6.744(1)	948	278010.19	1268589.02	_____	Картометрический; 5	76.1
5347	76:00-6.744(1)	949	278011.07	1268589.99	_____	Картометрический; 5	76.1
5348	76:00-6.744(1)	950	278014.14	1268592.36	_____	Картометрический; 5	76.1
5349	76:00-6.744(1)	951	278017.43	1268594.56	_____	Картометрический; 5	76.1
5350	76:00-6.744(1)	952	278019.52	1268595.58	_____	Картометрический; 5	76.1
5351	76:00-6.744(1)	953	278020.19	1268595.98	_____	Картометрический; 5	76.1
5352	76:00-6.744(1)	954	278020.78	1268596.5	_____	Картометрический; 5	76.1
5353	76:00-6.744(1)	955	278021.45	1268597.19	_____	Картометрический; 5	76.1
5354	76:00-6.744(1)	956	278022.84	1268599.09	_____	Картометрический; 5	76.1
5355	76:00-6.744(1)	957	278023.54	1268600.1	_____	Картометрический; 5	76.1

\_\_\_\_\_

полное наименование должности

М.П.

\_\_\_\_\_

подпись

\_\_\_\_\_

инициалы, фамилия

Раздел 11

## КАДАСТРОВЫЙ ПЛАН ТЕРРИТОРИИ

Лист № 358	раздела 11	Всего листов раздела 11: 745	Всего разделов: 12	Всего листов: 801
------------	------------	------------------------------	--------------------	-------------------

« 10 » января 2022 г. № \*\*\*\*\_\*\*\*/\*\*\*\*\_\*\*\*\*\*

Номер кадастрового квартала: 76:18:011122

Сведения о характерных точках границ:

Номер п/п	Реестровый (учетный, условный) номер	Обозначение характерных точек	Координаты		Описание закрепления на местности	Метод определения координат и средняя квадратическая погрешность положения характерной точки (M <sub>t</sub> ), м	Система координат
			X	Y			
1	2	3	4	5	6	7	8
5356	76:00-6.744(1)	958	278024.16	1268600.89	_____	Картометрический; 5	76.1
5357	76:00-6.744(1)	959	278024.88	1268601.6	_____	Картометрический; 5	76.1
5358	76:00-6.744(1)	960	278025.81	1268602.41	_____	Картометрический; 5	76.1
5359	76:00-6.744(1)	961	278027.05	1268603.13	_____	Картометрический; 5	76.1
5360	76:00-6.744(1)	962	278027.9	1268603.54	_____	Картометрический; 5	76.1
5361	76:00-6.744(1)	963	278028.81	1268603.79	_____	Картометрический; 5	76.1
5362	76:00-6.744(1)	964	278029.96	1268604	_____	Картометрический; 5	76.1
5363	76:00-6.744(1)	965	278031.41	1268604.24	_____	Картометрический; 5	76.1
5364	76:00-6.744(1)	966	278032.16	1268604.43	_____	Картометрический; 5	76.1
5365	76:00-6.744(1)	967	278032.85	1268604.76	_____	Картометрический; 5	76.1
5366	76:00-6.744(1)	968	278033.41	1268605.15	_____	Картометрический; 5	76.1
5367	76:00-6.744(1)	969	278033.79	1268605.5	_____	Картометрический; 5	76.1
5368	76:00-6.744(1)	970	278034.11	1268605.9	_____	Картометрический; 5	76.1
5369	76:00-6.744(1)	971	278034.54	1268606.53	_____	Картометрический; 5	76.1
5370	76:00-6.744(1)	972	278035.2	1268607.61	_____	Картометрический; 5	76.1

\_\_\_\_\_

полное наименование должности

М.П.

\_\_\_\_\_

подпись

\_\_\_\_\_

инициалы, фамилия

Раздел 11

## КАДАСТРОВЫЙ ПЛАН ТЕРРИТОРИИ

Лист № 359	раздела 11	Всего листов раздела 11: 745	Всего разделов: 12	Всего листов: 801
------------	------------	------------------------------	--------------------	-------------------

« 10 » января 2022 г. № \*\*\*\*\_\*\*\*/\*\*\*\*\_\*\*\*\*\*

Номер кадастрового квартала: 76:18:011122

Сведения о характерных точках границ:

Номер п/п	Реестровый (учетный, условный) номер	Обозначение характерных точек	Координаты		Описание закрепления на местности	Метод определения координат и средняя квадратическая погрешность положения характерной точки (Mt), м	Система координат
			X	Y			
1	2	3	4	5	6	7	8
5371	76:00-6.744(1)	973	278035.73	1268608.75	_____	Картометрический; 5	76.1
5372	76:00-6.744(1)	974	278036.43	1268610.54	_____	Картометрический; 5	76.1
5373	76:00-6.744(1)	975	278037.35	1268613.6	_____	Картометрический; 5	76.1
5374	76:00-6.744(1)	976	278038.21	1268616.61	_____	Картометрический; 5	76.1
5375	76:00-6.744(1)	977	278038.81	1268620.95	_____	Картометрический; 5	76.1
5376	76:00-6.744(1)	978	278038.88	1268624.23	_____	Картометрический; 5	76.1
5377	76:00-6.744(1)	979	278038.47	1268627.14	_____	Картометрический; 5	76.1
5378	76:00-6.744(1)	980	278038	1268629.68	_____	Картометрический; 5	76.1
5379	76:00-6.744(1)	981	278037.83	1268630.79	_____	Картометрический; 5	76.1
5380	76:00-6.744(1)	982	278037.76	1268631.7	_____	Картометрический; 5	76.1
5381	76:00-6.744(1)	983	278037.81	1268632.6	_____	Картометрический; 5	76.1
5382	76:00-6.744(1)	984	278038.06	1268633.84	_____	Картометрический; 5	76.1
5383	76:00-6.744(1)	985	278038.45	1268634.72	_____	Картометрический; 5	76.1
5384	76:00-6.744(1)	986	278038.84	1268635.43	_____	Картометрический; 5	76.1
5385	76:00-6.744(1)	987	278039.17	1268635.96	_____	Картометрический; 5	76.1

\_\_\_\_\_

полное наименование должности

М.П.

\_\_\_\_\_

подпись

\_\_\_\_\_

инициалы, фамилия

Раздел 11

## КАДАСТРОВЫЙ ПЛАН ТЕРРИТОРИИ

Лист № 360	раздела 11	Всего листов раздела 11: 745	Всего разделов: 12	Всего листов: 801
------------	------------	------------------------------	--------------------	-------------------

« 10 » января 2022 г. № \*\*\*\*\_\*\*\*/\*\*\*\*\_\*\*\*\*\*

Номер кадастрового квартала: 76:18:011122

Сведения о характерных точках границ:

Номер п/п	Реестровый (учетный, условный) номер	Обозначение характерных точек	Координаты		Описание закрепления на местности	Метод определения координат и средняя квадратическая погрешность положения характерной точки (Mt), м	Система координат
			X	Y			
1	2	3	4	5	6	7	8
5386	76:00-6.744(1)	988	278039.56	1268636.44	_____	Картометрический; 5	76.1
5387	76:00-6.744(1)	989	278040.04	1268637.03	_____	Картометрический; 5	76.1
5388	76:00-6.744(1)	990	278040.36	1268637.56	_____	Картометрический; 5	76.1
5389	76:00-6.744(1)	991	278041.14	1268639.01	_____	Картометрический; 5	76.1
5390	76:00-6.744(1)	992	278042.34	1268642.1	_____	Картометрический; 5	76.1
5391	76:00-6.744(1)	993	278042.96	1268643.32	_____	Картометрический; 5	76.1
5392	76:00-6.744(1)	994	278043.8	1268644.39	_____	Картометрический; 5	76.1
5393	76:00-6.744(1)	995	278044.13	1268644.73	_____	Картометрический; 5	76.1
5394	76:00-6.744(1)	996	278044.57	1268645.11	_____	Картометрический; 5	76.1
5395	76:00-6.744(1)	997	278045.06	1268645.4	_____	Картометрический; 5	76.1
5396	76:00-6.744(1)	998	278045.61	1268645.59	_____	Картометрический; 5	76.1
5397	76:00-6.744(1)	999	278046.18	1268645.67	_____	Картометрический; 5	76.1
5398	76:00-6.744(1)	1000	278046.92	1268645.71	_____	Картометрический; 5	76.1
5399	76:00-6.744(1)	1001	278047.27	1268645.7	_____	Картометрический; 5	76.1
5400	76:00-6.744(1)	1002	278047.61	1268645.61	_____	Картометрический; 5	76.1

\_\_\_\_\_

полное наименование должности

М.П.

\_\_\_\_\_

подпись

\_\_\_\_\_

инициалы, фамилия

Раздел 11

## КАДАСТРОВЫЙ ПЛАН ТЕРРИТОРИИ

Лист № 361	раздела 11	Всего листов раздела 11: 745	Всего разделов: 12	Всего листов: 801
------------	------------	------------------------------	--------------------	-------------------

« 10 » января 2022 г. № \*\*\*\*\_\*\*\*/\*\*\*\*\_\*\*\*\*\*

Номер кадастрового квартала: 76:18:011122

Сведения о характерных точках границ:

Номер п/п	Реестровый (учетный, условный) номер	Обозначение характерных точек	Координаты		Описание закрепления на местности	Метод определения координат и средняя квадратическая погрешность положения характерной точки (M <sub>t</sub> ), м	Система координат
			X	Y			
1	2	3	4	5	6	7	8
5401	76:00-6.744(1)	1003	278047.93	1268645.46	_____	Картометрический; 5	76.1
5402	76:00-6.744(1)	1004	278048.21	1268645.25	_____	Картометрический; 5	76.1
5403	76:00-6.744(1)	1005	278048.87	1268644.64	_____	Картометрический; 5	76.1
5404	76:00-6.744(1)	1006	278050.31	1268643.1	_____	Картометрический; 5	76.1
5405	76:00-6.744(1)	1007	278050.59	1268642.84	_____	Картометрический; 5	76.1
5406	76:00-6.744(1)	1008	278050.91	1268642.62	_____	Картометрический; 5	76.1
5407	76:00-6.744(1)	1009	278051.26	1268642.45	_____	Картометрический; 5	76.1
5408	76:00-6.744(1)	1010	278051.93	1268642.24	_____	Картометрический; 5	76.1
5409	76:00-6.744(1)	1011	278052.51	1268642.16	_____	Картометрический; 5	76.1
5410	76:00-6.744(1)	1012	278053.06	1268642.12	_____	Картометрический; 5	76.1
5411	76:00-6.744(1)	1013	278053.5	1268642.14	_____	Картометрический; 5	76.1
5412	76:00-6.744(1)	1014	278053.94	1268642.22	_____	Картометрический; 5	76.1
5413	76:00-6.744(1)	1015	278054.36	1268642.38	_____	Картометрический; 5	76.1
5414	76:00-6.744(1)	1016	278054.74	1268642.6	_____	Картометрический; 5	76.1
5415	76:00-6.744(1)	1017	278055.3	1268643	_____	Картометрический; 5	76.1

\_\_\_\_\_

полное наименование должности

М.П.

\_\_\_\_\_

подпись

\_\_\_\_\_

инициалы, фамилия

Раздел 11

## КАДАСТРОВЫЙ ПЛАН ТЕРРИТОРИИ

Лист № 362	раздела 11	Всего листов раздела 11: 745	Всего разделов: 12	Всего листов: 801
------------	------------	------------------------------	--------------------	-------------------

« 10 » января 2022 г. № \*\*\*\*\_\*\*\*/\*\*\*\*\_\*\*\*\*\*

Номер кадастрового квартала: 76:18:011122

Сведения о характерных точках границ:

Номер п/п	Реестровый (учетный, условный) номер	Обозначение характерных точек	Координаты		Описание закрепления на местности	Метод определения координат и средняя квадратическая погрешность положения характерной точки (M <sub>t</sub> ), м	Система координат
			X	Y			
1	2	3	4	5	6	7	8
5416	76:00-6.744(1)	1018	278055.81	1268643.44	_____	Картометрический; 5	76.1
5417	76:00-6.744(1)	1019	278056.21	1268643.97	_____	Картометрический; 5	76.1
5418	76:00-6.744(1)	1020	278056.5	1268644.58	_____	Картометрический; 5	76.1
5419	76:00-6.744(1)	1021	278056.84	1268645.8	_____	Картометрический; 5	76.1
5420	76:00-6.744(1)	1022	278056.94	1268646.84	_____	Картометрический; 5	76.1
5421	76:00-6.744(1)	1023	278056.94	1268648.22	_____	Картометрический; 5	76.1
5422	76:00-6.744(1)	1024	278057.12	1268649.16	_____	Картометрический; 5	76.1
5423	76:00-6.744(1)	1025	278057.26	1268649.64	_____	Картометрический; 5	76.1
5424	76:00-6.744(1)	1026	278057.48	1268650.1	_____	Картометрический; 5	76.1
5425	76:00-6.744(1)	1027	278057.77	1268650.51	_____	Картометрический; 5	76.1
5426	76:00-6.744(1)	1028	278058.24	1268650.99	_____	Картометрический; 5	76.1
5427	76:00-6.744(1)	1029	278058.66	1268651.28	_____	Картометрический; 5	76.1
5428	76:00-6.744(1)	1030	278059.12	1268651.48	_____	Картометрический; 5	76.1
5429	76:00-6.744(1)	1031	278062.03	1268652.48	_____	Картометрический; 5	76.1
5430	76:00-6.744(1)	1032	278063.94	1268653.59	_____	Картометрический; 5	76.1

\_\_\_\_\_

полное наименование должности

М.П.

\_\_\_\_\_

подпись

\_\_\_\_\_

инициалы, фамилия

Раздел 11

## КАДАСТРОВЫЙ ПЛАН ТЕРРИТОРИИ

Лист № 363	раздела 11	Всего листов раздела 11: 745	Всего разделов: 12	Всего листов: 801
« 10 » января 2022 г. № ****_***/****_*****				
Номер кадастрового квартала: 76:18:011122				

Сведения о характерных точках границ:							
Номер п/п	Реестровый (учетный, условный) номер	Обозначение характерных точек	Координаты		Описание закрепления на местности	Метод определения координат и средняя квадратическая погрешность положения характерной точки (M <sub>t</sub> ), м	Система координат
			X	Y			
1	2	3	4	5	6	7	8
5431	76:00-6.744(1)	1033	278065.44	1268654.54	_____	Картометрический; 5	76.1
5432	76:00-6.744(1)	1034	278066.07	1268655	_____	Картометрический; 5	76.1
5433	76:00-6.744(1)	1035	278066.64	1268655.55	_____	Картометрический; 5	76.1
5434	76:00-6.744(1)	1036	278067.28	1268656.27	_____	Картометрический; 5	76.1
5435	76:00-6.744(1)	1037	278067.92	1268657.34	_____	Картометрический; 5	76.1
5436	76:00-6.744(1)	1038	278068.35	1268658.26	_____	Картометрический; 5	76.1
5437	76:00-6.744(1)	1039	278068.57	1268659.24	_____	Картометрический; 5	76.1
5438	76:00-6.744(1)	1040	278068.78	1268660.87	_____	Картометрический; 5	76.1
5439	76:00-6.744(1)	1041	278068.68	1268663.36	_____	Картометрический; 5	76.1
5440	76:00-6.744(1)	1042	278068.49	1268666.58	_____	Картометрический; 5	76.1
5441	76:00-6.744(1)	1043	278068.13	1268669.71	_____	Картометрический; 5	76.1
5442	76:00-6.744(1)	1044	278067.88	1268671.67	_____	Картометрический; 5	76.1
5443	76:00-6.744(1)	1045	278067.79	1268672.88	_____	Картометрический; 5	76.1
5444	76:00-6.744(1)	1046	278067.85	1268674.1	_____	Картометрический; 5	76.1
5445	76:00-6.744(1)	1047	278068	1268675.58	_____	Картометрический; 5	76.1

\_\_\_\_\_

полное наименование должности

М.П.

\_\_\_\_\_

подпись

\_\_\_\_\_

инициалы, фамилия



Раздел 11

## КАДАСТРОВЫЙ ПЛАН ТЕРРИТОРИИ

Лист № 364	раздела 11	Всего листов раздела 11: 745	Всего разделов: 12	Всего листов: 801
------------	------------	------------------------------	--------------------	-------------------

« 10 » января 2022 г. № \*\*\*\*\_\*\*\*/\*\*\*\*\_\*\*\*\*\*

Номер кадастрового квартала: 76:18:011122

Сведения о характерных точках границ:

Номер п/п	Реестровый (учетный, условный) номер	Обозначение характерных точек	Координаты		Описание закрепления на местности	Метод определения координат и средняя квадратическая погрешность положения характерной точки (M <sub>t</sub> ), м	Система координат
			X	Y			
1	2	3	4	5	6	7	8
5446	76:00-6.744(1)	1048	278068.59	1268678.33	_____	Картометрический; 5	76.1
5447	76:00-6.744(1)	1049	278069.51	1268681.45	_____	Картометрический; 5	76.1
5448	76:00-6.744(1)	1050	278070.33	1268683.34	_____	Картометрический; 5	76.1
5449	76:00-6.744(1)	1051	278071.08	1268684.84	_____	Картометрический; 5	76.1
5450	76:00-6.744(1)	1052	278071.98	1268686.26	_____	Картометрический; 5	76.1
5451	76:00-6.744(1)	1053	278073.61	1268688.52	_____	Картометрический; 5	76.1
5452	76:00-6.744(1)	1054	278076.56	1268692.72	_____	Картометрический; 5	76.1
5453	76:00-6.744(1)	1055	278078.95	1268696.3	_____	Картометрический; 5	76.1
5454	76:00-6.744(1)	1056	278080	1268697.93	_____	Картометрический; 5	76.1
5455	76:00-6.744(1)	1057	278080.78	1268699.3	_____	Картометрический; 5	76.1
5456	76:00-6.744(1)	1058	278081.4	1268700.75	_____	Картометрический; 5	76.1
5457	76:00-6.744(1)	1059	278082.1	1268702.69	_____	Картометрический; 5	76.1
5458	76:00-6.744(1)	1060	278082.63	1268705.32	_____	Картометрический; 5	76.1
5459	76:00-6.744(1)	1061	278082.74	1268706.39	_____	Картометрический; 5	76.1
5460	76:00-6.744(1)	1062	278082.64	1268707.46	_____	Картометрический; 5	76.1

\_\_\_\_\_

полное наименование должности

М.П.

\_\_\_\_\_

подпись

\_\_\_\_\_

инициалы, фамилия

Раздел 11

## КАДАСТРОВЫЙ ПЛАН ТЕРРИТОРИИ

Лист № 365	раздела 11	Всего листов раздела 11: 745	Всего разделов: 12	Всего листов: 801
------------	------------	------------------------------	--------------------	-------------------

« 10 » января 2022 г. № \*\*\*\*\_\*\*\*/\*\*\*\*\_\*\*\*\*\*

Номер кадастрового квартала: 76:18:011122

Сведения о характерных точках границ:

Номер п/п	Реестровый (учетный, условный) номер	Обозначение характерных точек	Координаты		Описание закрепления на местности	Метод определения координат и средняя квадратическая погрешность положения характерной точки (M <sub>t</sub> ), м	Система координат
			X	Y			
1	2	3	4	5	6	7	8
5461	76:00-6.744(1)	1063	278082.58	1268707.77	_____	Картометрический; 5	76.1
5462	76:00-6.744(1)	1064	278082.45	1268708.24	_____	Картометрический; 5	76.1
5463	76:00-6.744(1)	1065	278082.24	1268708.7	_____	Картометрический; 5	76.1
5464	76:00-6.744(1)	1066	278081.97	1268709.11	_____	Картометрический; 5	76.1
5465	76:00-6.744(1)	1067	278081.63	1268709.47	_____	Картометрический; 5	76.1
5466	76:00-6.744(1)	1068	278080.7	1268710.32	_____	Картометрический; 5	76.1
5467	76:00-6.744(1)	1069	278079.84	1268710.93	_____	Картометрический; 5	76.1
5468	76:00-6.744(1)	1070	278079.4	1268711.3	_____	Картометрический; 5	76.1
5469	76:00-6.744(1)	1071	278079.01	1268711.72	_____	Картометрический; 5	76.1
5470	76:00-6.744(1)	1072	278078.7	1268712.2	_____	Картометрический; 5	76.1
5471	76:00-6.744(1)	1073	278077.87	1268713.66	_____	Картометрический; 5	76.1
5472	76:00-6.744(1)	1074	278076.98	1268716.1	_____	Картометрический; 5	76.1
5473	76:00-6.744(1)	1075	278076.1	1268718.49	_____	Картометрический; 5	76.1
5474	76:00-6.744(1)	1076	278075.47	1268720.82	_____	Картометрический; 5	76.1
5475	76:00-6.744(1)	1077	278075.36	1268722.42	_____	Картометрический; 5	76.1

\_\_\_\_\_

полное наименование должности

М.П.

\_\_\_\_\_

подпись

\_\_\_\_\_

инициалы, фамилия

Раздел 11

## КАДАСТРОВЫЙ ПЛАН ТЕРРИТОРИИ

Лист № 366	раздела 11	Всего листов раздела 11: 745	Всего разделов: 12	Всего листов: 801
------------	------------	------------------------------	--------------------	-------------------

« 10 » января 2022 г. № \*\*\*\*\_\*\*\*/\*\*\*\*\_\*\*\*\*\*

Номер кадастрового квартала: 76:18:011122

Сведения о характерных точках границ:

Номер п/п	Реестровый (учетный, условный) номер	Обозначение характерных точек	Координаты		Описание закрепления на местности	Метод определения координат и средняя квадратическая погрешность положения характерной точки (Mt), м	Система координат
			X	Y			
1	2	3	4	5	6	7	8
5476	76:00-6.744(1)	1078	278075.36	1268723.73	_____	Картометрический; 5	76.1
5477	76:00-6.744(1)	1079	278075.52	1268725.02	_____	Картометрический; 5	76.1
5478	76:00-6.744(1)	1080	278075.87	1268726.9	_____	Картометрический; 5	76.1
5479	76:00-6.744(1)	1081	278076.42	1268730.44	_____	Картометрический; 5	76.1
5480	76:00-6.744(1)	1082	278077.15	1268732.6	_____	Картометрический; 5	76.1
5481	76:00-6.744(1)	1083	278077.76	1268733.98	_____	Картометрический; 5	76.1
5482	76:00-6.744(1)	1084	278078.6	1268735.23	_____	Картометрический; 5	76.1
5483	76:00-6.744(1)	1085	278079.77	1268736.68	_____	Картометрический; 5	76.1
5484	76:00-6.744(1)	1086	278080.74	1268737.92	_____	Картометрический; 5	76.1
5485	76:00-6.744(1)	1087	278081.3	1268738.54	_____	Картометрический; 5	76.1
5486	76:00-6.744(1)	1088	278081.97	1268739.05	_____	Картометрический; 5	76.1
5487	76:00-6.744(1)	1089	278082.71	1268739.45	_____	Картометрический; 5	76.1
5488	76:00-6.744(1)	1090	278083.21	1268739.66	_____	Картометрический; 5	76.1
5489	76:00-6.744(1)	1091	278084.14	1268739.98	_____	Картометрический; 5	76.1
5490	76:00-6.744(1)	1092	278085.11	1268740.14	_____	Картометрический; 5	76.1

\_\_\_\_\_

полное наименование должности

М.П.

\_\_\_\_\_

подпись

\_\_\_\_\_

инициалы, фамилия

Раздел 11

## КАДАСТРОВЫЙ ПЛАН ТЕРРИТОРИИ

Лист № 367	раздела 11	Всего листов раздела 11: 745	Всего разделов: 12	Всего листов: 801
------------	------------	------------------------------	--------------------	-------------------

« 10 » января 2022 г. № \*\*\*\*\_\*\*\*/\*\*\*\*\_\*\*\*\*\*

Номер кадастрового квартала: 76:18:011122

Сведения о характерных точках границ:

Номер п/п	Реестровый (учетный, условный) номер	Обозначение характерных точек	Координаты		Описание закрепления на местности	Метод определения координат и средняя квадратическая погрешность положения характерной точки (M <sub>t</sub> ), м	Система координат
			X	Y			
1	2	3	4	5	6	7	8
5491	76:00-6.744(1)	1093	278086.09	1268740.14	_____	Картометрический; 5	76.1
5492	76:00-6.744(1)	1094	278088.55	1268739.97	_____	Картометрический; 5	76.1
5493	76:00-6.744(1)	1095	278092.98	1268738.78	_____	Картометрический; 5	76.1
5494	76:00-6.744(1)	1096	278101.82	1268735.75	_____	Картометрический; 5	76.1
5495	76:00-6.744(1)	1097	278107.3	1268734.03	_____	Картометрический; 5	76.1
5496	76:00-6.744(1)	1098	278109.24	1268733.49	_____	Картометрический; 5	76.1
5497	76:00-6.744(1)	1099	278110.58	1268733.21	_____	Картометрический; 5	76.1
5498	76:00-6.744(1)	1100	278111.95	1268733.13	_____	Картометрический; 5	76.1
5499	76:00-6.744(1)	1101	278112.56	1268733.14	_____	Картометрический; 5	76.1
5500	76:00-6.744(1)	1102	278113.25	1268733.22	_____	Картометрический; 5	76.1
5501	76:00-6.744(1)	1103	278113.92	1268733.41	_____	Картометрический; 5	76.1
5502	76:00-6.744(1)	1104	278114.54	1268733.72	_____	Картометрический; 5	76.1
5503	76:00-6.744(1)	1105	278115.3	1268734.27	_____	Картометрический; 5	76.1
5504	76:00-6.744(1)	1106	278115.78	1268734.77	_____	Картометрический; 5	76.1
5505	76:00-6.744(1)	1107	278116.16	1268735.35	_____	Картометрический; 5	76.1

\_\_\_\_\_

полное наименование должности

М.П.

\_\_\_\_\_

подпись

\_\_\_\_\_

инициалы, фамилия

Раздел 11

## КАДАСТРОВЫЙ ПЛАН ТЕРРИТОРИИ

Лист № 368	раздела 11	Всего листов раздела 11: 745	Всего разделов: 12	Всего листов: 801
------------	------------	------------------------------	--------------------	-------------------

« 10 » января 2022 г. № \*\*\*\*\_\*\*\*/\*\*\*\*\_\*\*\*\*\*

Номер кадастрового квартала: 76:18:011122

Сведения о характерных точках границ:

Номер п/п	Реестровый (учетный, условный) номер	Обозначение характерных точек	Координаты		Описание закрепления на местности	Метод определения координат и средняя квадратическая погрешность положения характерной точки (M <sub>t</sub> ), м	Система координат
			X	Y			
1	2	3	4	5	6	7	8
5506	76:00-6.744(1)	1108	278116.39	1268735.77	_____	Картометрический; 5	76.1
5507	76:00-6.744(1)	1109	278116.93	1268736.9	_____	Картометрический; 5	76.1
5508	76:00-6.744(1)	1110	278117.3	1268738.1	_____	Картометрический; 5	76.1
5509	76:00-6.744(1)	1111	278117.97	1268740.84	_____	Картометрический; 5	76.1
5510	76:00-6.744(1)	1112	278119.48	1268746.65	_____	Картометрический; 5	76.1
5511	76:00-6.744(1)	1113	278120.29	1268750.03	_____	Картометрический; 5	76.1
5512	76:00-6.744(1)	1114	278120.42	1268751.52	_____	Картометрический; 5	76.1
5513	76:00-6.744(1)	1115	278120.45	1268752.57	_____	Картометрический; 5	76.1
5514	76:00-6.744(1)	1116	278120.37	1268753.62	_____	Картометрический; 5	76.1
5515	76:00-6.744(1)	1117	278120.2	1268754.9	_____	Картометрический; 5	76.1
5516	76:00-6.744(1)	1118	278119.27	1268758.08	_____	Картометрический; 5	76.1
5517	76:00-6.744(1)	1119	278118.17	1268760.52	_____	Картометрический; 5	76.1
5518	76:00-6.744(1)	1120	278115.86	1268764.29	_____	Картометрический; 5	76.1
5519	76:00-6.744(1)	1121	278113.4	1268768.06	_____	Картометрический; 5	76.1
5520	76:00-6.744(1)	1122	278112.79	1268769.37	_____	Картометрический; 5	76.1

\_\_\_\_\_

полное наименование должности

М.П.

\_\_\_\_\_

подпись

\_\_\_\_\_

инициалы, фамилия

Раздел 11

## КАДАСТРОВЫЙ ПЛАН ТЕРРИТОРИИ

Лист № 369	раздела 11	Всего листов раздела 11: 745	Всего разделов: 12	Всего листов: 801
------------	------------	------------------------------	--------------------	-------------------

« 10 » января 2022 г. № \*\*\*\*\_\*\*\*/\*\*\*\*\_\*\*\*\*\*

Номер кадастрового квартала: 76:18:011122

Сведения о характерных точках границ:

Номер п/п	Реестровый (учетный, условный) номер	Обозначение характерных точек	Координаты		Описание закрепления на местности	Метод определения координат и средняя квадратическая погрешность положения характерной точки (M <sub>t</sub> ), м	Система координат
			X	Y			
1	2	3	4	5	6	7	8
5521	76:00-6.744(1)	1123	278112.38	1268770.47	_____	Картометрический; 5	76.1
5522	76:00-6.744(1)	1124	278112.12	1268771.61	_____	Картометрический; 5	76.1
5523	76:00-6.744(1)	1125	278111.53	1268775.32	_____	Картометрический; 5	76.1
5524	76:00-6.744(1)	1126	278111.61	1268777.63	_____	Картометрический; 5	76.1
5525	76:00-6.744(1)	1127	278111.96	1268779.46	_____	Картометрический; 5	76.1
5526	76:00-6.744(1)	1128	278112.34	1268780.94	_____	Картометрический; 5	76.1
5527	76:00-6.744(1)	1129	278112.86	1268782.36	_____	Картометрический; 5	76.1
5528	76:00-6.744(1)	1130	278113.05	1268782.79	_____	Картометрический; 5	76.1
5529	76:00-6.744(1)	1131	278113.81	1268784.21	_____	Картометрический; 5	76.1
5530	76:00-6.744(1)	1132	278114.8	1268785.49	_____	Картометрический; 5	76.1
5531	76:00-6.744(1)	1133	278116.88	1268787.76	_____	Картометрический; 5	76.1
5532	76:00-6.744(1)	1134	278119.64	1268790.13	_____	Картометрический; 5	76.1
5533	76:00-6.744(1)	1135	278123.35	1268792.29	_____	Картометрический; 5	76.1
5534	76:00-6.744(1)	1136	278128.43	1268794.54	_____	Картометрический; 5	76.1
5535	76:00-6.744(1)	1137	278132.98	1268796.16	_____	Картометрический; 5	76.1

\_\_\_\_\_

полное наименование должности

М.П.

\_\_\_\_\_

подпись

\_\_\_\_\_

инициалы, фамилия

Раздел 11

## КАДАСТРОВЫЙ ПЛАН ТЕРРИТОРИИ

Лист № 370	раздела 11	Всего листов раздела 11: 745	Всего разделов: 12	Всего листов: 801
------------	------------	------------------------------	--------------------	-------------------

« 10 » января 2022 г. № \*\*\*\*\_\*\*\*/\*\*\*\*\_\*\*\*\*\*

Номер кадастрового квартала: 76:18:011122

Сведения о характерных точках границ:

Номер п/п	Реестровый (учетный, условный) номер	Обозначение характерных точек	Координаты		Описание закрепления на местности	Метод определения координат и средняя квадратическая погрешность положения характерной точки (M <sub>t</sub> ), м	Система координат
			X	Y			
1	2	3	4	5	6	7	8
5536	76:00-6.744(1)	1138	278139.29	1268797.16	_____	Картометрический; 5	76.1
5537	76:00-6.744(1)	1139	278144.89	1268797.72	_____	Картометрический; 5	76.1
5538	76:00-6.744(1)	1140	278148.27	1268798.02	_____	Картометрический; 5	76.1
5539	76:00-6.744(1)	1141	278152.08	1268799.16	_____	Картометрический; 5	76.1
5540	76:00-6.744(1)	1142	278157.48	1268801.04	_____	Картометрический; 5	76.1
5541	76:00-6.744(1)	1143	278161.02	1268802.98	_____	Картометрический; 5	76.1
5542	76:00-6.744(1)	1144	278162.19	1268803.85	_____	Картометрический; 5	76.1
5543	76:00-6.744(1)	1145	278163.07	1268804.64	_____	Картометрический; 5	76.1
5544	76:00-6.744(1)	1146	278163.8	1268805.56	_____	Картометрический; 5	76.1
5545	76:00-6.744(1)	1147	278164.79	1268807.04	_____	Картометрический; 5	76.1
5546	76:00-6.744(1)	1148	278167.17	1268812.35	_____	Картометрический; 5	76.1
5547	76:00-6.744(1)	1149	278168.77	1268815.89	_____	Картометрический; 5	76.1
5548	76:00-6.744(1)	1150	278170.31	1268818.24	_____	Картометрический; 5	76.1
5549	76:00-6.744(1)	1151	278171.39	1268819.56	_____	Картометрический; 5	76.1
5550	76:00-6.744(1)	1152	278172.72	1268820.63	_____	Картометрический; 5	76.1

\_\_\_\_\_

полное наименование должности

М.П.

\_\_\_\_\_

подпись

\_\_\_\_\_

инициалы, фамилия

Раздел 11

## КАДАСТРОВЫЙ ПЛАН ТЕРРИТОРИИ

Лист № 371	раздела 11	Всего листов раздела 11: 745	Всего разделов: 12	Всего листов: 801
« 10 » января 2022 г. № ****_***/****_*****				
Номер кадастрового квартала: 76:18:011122				

Сведения о характерных точках границ:							
Номер п/п	Реестровый (учетный, условный) номер	Обозначение характерных точек	Координаты		Описание закрепления на местности	Метод определения координат и средняя квадратическая погрешность положения характерной точки (M <sub>t</sub> ), м	Система координат
			X	Y			
1	2	3	4	5	6	7	8
5551	76:00-6.744(1)	1153	278173.43	1268821.09	_____	Картометрический; 5	76.1
5552	76:00-6.744(1)	1154	278174.53	1268821.71	_____	Картометрический; 5	76.1
5553	76:00-6.744(1)	1155	278175.71	1268822.19	_____	Картометрический; 5	76.1
5554	76:00-6.744(1)	1156	278176.79	1268822.47	_____	Картометрический; 5	76.1
5555	76:00-6.744(1)	1157	278177.62	1268822.52	_____	Картометрический; 5	76.1
5556	76:00-6.744(1)	1158	278178.45	1268822.43	_____	Картометрический; 5	76.1
5557	76:00-6.744(1)	1159	278179.48	1268822.22	_____	Картометрический; 5	76.1
5558	76:00-6.744(1)	1160	278180.74	1268822.06	_____	Картометрический; 5	76.1
5559	76:00-6.744(1)	1161	278182	1268822.1	_____	Картометрический; 5	76.1
5560	76:00-6.744(1)	1162	278182.62	1268822.16	_____	Картометрический; 5	76.1
5561	76:00-6.744(1)	1163	278183.23	1268822.26	_____	Картометрический; 5	76.1
5562	76:00-6.744(1)	1164	278183.81	1268822.47	_____	Картометрический; 5	76.1
5563	76:00-6.744(1)	1165	278184.34	1268822.77	_____	Картометрический; 5	76.1
5564	76:00-6.744(1)	1166	278185.31	1268823.4	_____	Картометрический; 5	76.1
5565	76:00-6.744(1)	1167	278188.75	1268826.72	_____	Картометрический; 5	76.1

\_\_\_\_\_

полное наименование должности

М.П.

\_\_\_\_\_

подпись

\_\_\_\_\_

инициалы, фамилия



Раздел 11

## КАДАСТРОВЫЙ ПЛАН ТЕРРИТОРИИ

Лист № 372	раздела 11	Всего листов раздела 11: 745	Всего разделов: 12	Всего листов: 801
------------	------------	------------------------------	--------------------	-------------------

« 10 » января 2022 г. № \*\*\*\*\_\*\*\*/\*\*\*\*\_\*\*\*\*\*

Номер кадастрового квартала: 76:18:011122

Сведения о характерных точках границ:

Номер п/п	Реестровый (учетный, условный) номер	Обозначение характерных точек	Координаты		Описание закрепления на местности	Метод определения координат и средняя квадратическая погрешность положения характерной точки (M <sub>t</sub> ), м	Система координат
			X	Y			
1	2	3	4	5	6	7	8
5566	76:00-6.744(1)	1168	278190.88	1268829.46	_____	Картометрический; 5	76.1
5567	76:00-6.744(1)	1169	278191.61	1268830.54	_____	Картометрический; 5	76.1
5568	76:00-6.744(1)	1170	278192.14	1268831.45	_____	Картометрический; 5	76.1
5569	76:00-6.744(1)	1171	278192.53	1268832.43	_____	Картометрический; 5	76.1
5570	76:00-6.744(1)	1172	278193.39	1268835.12	_____	Картометрический; 5	76.1
5571	76:00-6.744(1)	1173	278194.41	1268839.4	_____	Картометрический; 5	76.1
5572	76:00-6.744(1)	1174	278195.28	1268843.73	_____	Картометрический; 5	76.1
5573	76:00-6.744(1)	1175	278195.6	1268845.33	_____	Картометрический; 5	76.1
5574	76:00-6.744(1)	1176	278195.74	1268846.64	_____	Картометрический; 5	76.1
5575	76:00-6.744(1)	1177	278195.61	1268847.95	_____	Картометрический; 5	76.1
5576	76:00-6.744(1)	1178	278195.25	1268849.71	_____	Картометрический; 5	76.1
5577	76:00-6.744(1)	1179	278194.82	1268854.4	_____	Картометрический; 5	76.1
5578	76:00-6.744(1)	1180	278193.53	1268860.17	_____	Картометрический; 5	76.1
5579	76:00-6.744(1)	1181	278193.34	1268864.35	_____	Картометрический; 5	76.1
5580	76:00-6.744(1)	1182	278193.26	1268866.82	_____	Картометрический; 5	76.1

\_\_\_\_\_

полное наименование должности

М.П.

\_\_\_\_\_

подпись

\_\_\_\_\_

инициалы, фамилия

Раздел 11

## КАДАСТРОВЫЙ ПЛАН ТЕРРИТОРИИ

Лист № 373	раздела 11	Всего листов раздела 11: 745	Всего разделов: 12	Всего листов: 801
------------	------------	------------------------------	--------------------	-------------------

« 10 » января 2022 г. № \*\*\*\*\_\*\*\*/\*\*\*\*\_\*\*\*\*\*

Номер кадастрового квартала: 76:18:011122

Сведения о характерных точках границ:

Номер п/п	Реестровый (учетный, условный) номер	Обозначение характерных точек	Координаты		Описание закрепления на местности	Метод определения координат и средняя квадратическая погрешность положения характерной точки (Mt), м	Система координат
			X	Y			
1	2	3	4	5	6	7	8
5581	76:00-6.744(1)	1183	278193.33	1268868.73	_____	Картометрический; 5	76.1
5582	76:00-6.744(1)	1184	278193.64	1268870.62	_____	Картометрический; 5	76.1
5583	76:00-6.744(1)	1185	278194.17	1268872.92	_____	Картометрический; 5	76.1
5584	76:00-6.744(1)	1186	278195.62	1268877.02	_____	Картометрический; 5	76.1
5585	76:00-6.744(1)	1187	278196.74	1268879.66	_____	Картометрический; 5	76.1
5586	76:00-6.744(1)	1188	278198.18	1268882.13	_____	Картометрический; 5	76.1
5587	76:00-6.744(1)	1189	278200.14	1268885.06	_____	Картометрический; 5	76.1
5588	76:00-6.744(1)	1190	278201.13	1268886.72	_____	Картометрический; 5	76.1
5589	76:00-6.744(1)	1191	278203.48	1268892.48	_____	Картометрический; 5	76.1
5590	76:00-6.744(1)	1192	278207.15	1268899.29	_____	Картометрический; 5	76.1
5591	76:00-6.744(1)	1193	278210.3	1268905.31	_____	Картометрический; 5	76.1
5592	76:00-6.744(1)	1194	278211.58	1268907.26	_____	Картометрический; 5	76.1
5593	76:00-6.744(1)	1195	278212.74	1268908.75	_____	Картометрический; 5	76.1
5594	76:00-6.744(1)	1196	278214.11	1268910.06	_____	Картометрический; 5	76.1
5595	76:00-6.744(1)	1197	278216.03	1268911.63	_____	Картометрический; 5	76.1

\_\_\_\_\_

полное наименование должности

М.П.

\_\_\_\_\_

подпись

\_\_\_\_\_

инициалы, фамилия

Раздел 11

## КАДАСТРОВЫЙ ПЛАН ТЕРРИТОРИИ

Лист № 374	раздела 11	Всего листов раздела 11: 745	Всего разделов: 12	Всего листов: 801
------------	------------	------------------------------	--------------------	-------------------

« 10 » января 2022 г. № \*\*\*\*\_\*\*\*/\*\*\*\*\_\*\*\*\*\*

Номер кадастрового квартала: 76:18:011122

Сведения о характерных точках границ:

Номер п/п	Реестровый (учетный, условный) номер	Обозначение характерных точек	Координаты		Описание закрепления на местности	Метод определения координат и средняя квадратическая погрешность положения характерной точки (M <sub>t</sub> ), м	Система координат
			X	Y			
1	2	3	4	5	6	7	8
5596	76:00-6.744(1)	1198	278220.32	1268914.05	_____	Картометрический; 5	76.1
5597	76:00-6.744(1)	1199	278221.5	1268914.87	_____	Картометрический; 5	76.1
5598	76:00-6.744(1)	1200	278222.5	1268915.48	_____	Картометрический; 5	76.1
5599	76:00-6.744(1)	1201	278223.57	1268915.95	_____	Картометрический; 5	76.1
5600	76:00-6.744(1)	1202	278227.12	1268917.27	_____	Картометрический; 5	76.1
5601	76:00-6.744(1)	1203	278231.98	1268918.68	_____	Картометрический; 5	76.1
5602	76:00-6.744(1)	1204	278235.26	1268919.08	_____	Картометрический; 5	76.1
5603	76:00-6.744(1)	1205	278245.24	1268918.88	_____	Картометрический; 5	76.1
5604	76:00-6.744(1)	1206	278249.7	1268918.94	_____	Картометрический; 5	76.1
5605	76:00-6.744(1)	1207	278257.41	1268918.16	_____	Картометрический; 5	76.1
5606	76:00-6.744(1)	1208	278265.59	1268917.17	_____	Картометрический; 5	76.1
5607	76:00-6.744(1)	1209	278270.39	1268916.72	_____	Картометрический; 5	76.1
5608	76:00-6.744(1)	1210	278273.09	1268916.76	_____	Картометрический; 5	76.1
5609	76:00-6.744(1)	1211	278274.89	1268917.1	_____	Картометрический; 5	76.1
5610	76:00-6.744(1)	1212	278276.33	1268917.49	_____	Картометрический; 5	76.1

\_\_\_\_\_

полное наименование должности

М.П.

\_\_\_\_\_

подпись

\_\_\_\_\_

инициалы, фамилия

Раздел 11

## КАДАСТРОВЫЙ ПЛАН ТЕРРИТОРИИ

Лист № 375	раздела 11	Всего листов раздела 11: 745	Всего разделов: 12	Всего листов: 801
« 10 » января 2022 г. № ****_***/****_*****				
Номер кадастрового квартала: 76:18:011122				

Сведения о характерных точках границ:							
Номер п/п	Реестровый (учетный, условный) номер	Обозначение характерных точек	Координаты		Описание закрепления на местности	Метод определения координат и средняя квадратическая погрешность положения характерной точки (M <sub>t</sub> ), м	Система координат
			X	Y			
1	2	3	4	5	6	7	8
5611	76:00-6.744(1)	1213	278277.69	1268918.09	_____	Картометрический; 5	76.1
5612	76:00-6.744(1)	1214	278278.07	1268918.3	_____	Картометрический; 5	76.1
5613	76:00-6.744(1)	1215	278279.39	1268919.14	_____	Картометрический; 5	76.1
5614	76:00-6.744(1)	1216	278280.55	1268920.18	_____	Картометрический; 5	76.1
5615	76:00-6.744(1)	1217	278282.33	1268922.04	_____	Картометрический; 5	76.1
5616	76:00-6.744(1)	1218	278284.83	1268925.26	_____	Картометрический; 5	76.1
5617	76:00-6.744(1)	1219	278286.9	1268928.37	_____	Картометрический; 5	76.1
5618	76:00-6.744(1)	1220	278288.04	1268930.17	_____	Картометрический; 5	76.1
5619	76:00-6.744(1)	1221	278289.07	1268931.56	_____	Картометрический; 5	76.1
5620	76:00-6.744(1)	1222	278290.28	1268932.8	_____	Картометрический; 5	76.1
5621	76:00-6.744(1)	1223	278292.95	1268935.17	_____	Картометрический; 5	76.1
5622	76:00-6.744(1)	1224	278294.21	1268936.24	_____	Картометрический; 5	76.1
5623	76:00-6.744(1)	1225	278295.17	1268937.17	_____	Картометрический; 5	76.1
5624	76:00-6.744(1)	1226	278296	1268938.22	_____	Картометрический; 5	76.1
5625	76:00-6.744(1)	1227	278297.04	1268939.7	_____	Картометрический; 5	76.1

\_\_\_\_\_

полное наименование должности

М.П.

\_\_\_\_\_

подпись

\_\_\_\_\_

инициалы, фамилия

Раздел 11

## КАДАСТРОВЫЙ ПЛАН ТЕРРИТОРИИ

Лист № 376	раздела 11	Всего листов раздела 11: 745	Всего разделов: 12	Всего листов: 801
------------	------------	------------------------------	--------------------	-------------------

« 10 » января 2022 г. № \*\*\*\*\_\*\*\*/\*\*\*\*\_\*\*\*\*\*

Номер кадастрового квартала: 76:18:011122

Сведения о характерных точках границ:

Номер п/п	Реестровый (учетный, условный) номер	Обозначение характерных точек	Координаты		Описание закрепления на местности	Метод определения координат и средняя квадратическая погрешность положения характерной точки (M <sub>t</sub> ), м	Система координат
			X	Y			
1	2	3	4	5	6	7	8
5626	76:00-6.744(1)	1228	278298.56	1268942.28	_____	Картометрический; 5	76.1
5627	76:00-6.744(1)	1229	278299.52	1268943.7	_____	Картометрический; 5	76.1
5628	76:00-6.744(1)	1230	278300.63	1268945	_____	Картометрический; 5	76.1
5629	76:00-6.744(1)	1231	278302.09	1268946.5	_____	Картометрический; 5	76.1
5630	76:00-6.744(1)	1232	278306.81	1268950.66	_____	Картометрический; 5	76.1
5631	76:00-6.744(1)	1233	278311.24	1268955.59	_____	Картометрический; 5	76.1
5632	76:00-6.744(1)	1234	278312.93	1268957.44	_____	Картометрический; 5	76.1
5633	76:00-6.744(1)	1235	278314.41	1268958.85	_____	Картометрический; 5	76.1
5634	76:00-6.744(1)	1236	278316.06	1268960.06	_____	Картометрический; 5	76.1
5635	76:00-6.744(1)	1237	278318.24	1268961.43	_____	Картометрический; 5	76.1
5636	76:00-6.744(1)	1238	278321.84	1268964.01	_____	Картометрический; 5	76.1
5637	76:00-6.744(1)	1239	278325.18	1268966.9	_____	Картометрический; 5	76.1
5638	76:00-6.744(1)	1240	278328.63	1268970.27	_____	Картометрический; 5	76.1
5639	76:00-6.744(1)	1241	278331.9	1268975.1	_____	Картометрический; 5	76.1
5640	76:00-6.744(1)	1242	278333.7	1268977.05	_____	Картометрический; 5	76.1

\_\_\_\_\_

полное наименование должности

М.П.

\_\_\_\_\_

подпись

\_\_\_\_\_

инициалы, фамилия

Раздел 11

## КАДАСТРОВЫЙ ПЛАН ТЕРРИТОРИИ

Лист № 377	раздела 11	Всего листов раздела 11: 745	Всего разделов: 12	Всего листов: 801
------------	------------	------------------------------	--------------------	-------------------

« 10 » января 2022 г. № \*\*\*\*\_\*\*\*/\*\*\*\*\_\*\*\*\*\*

Номер кадастрового квартала: 76:18:011122

Сведения о характерных точках границ:

Номер п/п	Реестровый (учетный, условный) номер	Обозначение характерных точек	Координаты		Описание закрепления на местности	Метод определения координат и средняя квадратическая погрешность положения характерной точки (M <sub>t</sub> ), м	Система координат
			X	Y			
1	2	3	4	5	6	7	8
5641	76:00-6.744(1)	1243	278334.61	1268977.83	_____	Картометрический; 5	76.1
5642	76:00-6.744(1)	1244	278335.4	1268978.38	_____	Картометрический; 5	76.1
5643	76:00-6.744(1)	1245	278336.28	1268978.77	_____	Картометрический; 5	76.1
5644	76:00-6.744(1)	1246	278336.59	1268978.88	_____	Картометрический; 5	76.1
5645	76:00-6.744(1)	1247	278337.53	1268979.28	_____	Картометрический; 5	76.1
5646	76:00-6.744(1)	1248	278338.38	1268979.84	_____	Картометрический; 5	76.1
5647	76:00-6.744(1)	1249	278338.93	1268980.32	_____	Картометрический; 5	76.1
5648	76:00-6.744(1)	1250	278339.23	1268980.71	_____	Картометрический; 5	76.1
5649	76:00-6.744(1)	1251	278339.48	1268981.15	_____	Картометрический; 5	76.1
5650	76:00-6.744(1)	1252	278339.65	1268981.62	_____	Картометрический; 5	76.1
5651	76:00-6.744(1)	1253	278339.85	1268982.32	_____	Картометрический; 5	76.1
5652	76:00-6.744(1)	1254	278340.02	1268983.32	_____	Картометрический; 5	76.1
5653	76:00-6.744(1)	1255	278340.01	1268984.34	_____	Картометрический; 5	76.1
5654	76:00-6.744(1)	1256	278339.86	1268985.23	_____	Картометрический; 5	76.1
5655	76:00-6.744(1)	1257	278339.63	1268985.87	_____	Картометрический; 5	76.1

\_\_\_\_\_

полное наименование должности

М.П.

\_\_\_\_\_

подпись

\_\_\_\_\_

инициалы, фамилия

Раздел 11

## КАДАСТРОВЫЙ ПЛАН ТЕРРИТОРИИ

Лист № 378	раздела 11	Всего листов раздела 11: 745	Всего разделов: 12	Всего листов: 801
------------	------------	------------------------------	--------------------	-------------------

« 10 » января 2022 г. № \*\*\*\*\_\*\*\*/\*\*\*\*\_\*\*\*\*\*

Номер кадастрового квартала: 76:18:011122

Сведения о характерных точках границ:

Номер п/п	Реестровый (учетный, условный) номер	Обозначение характерных точек	Координаты		Описание закрепления на местности	Метод определения координат и средняя квадратическая погрешность положения характерной точки (Mt), м	Система координат
			X	Y			
1	2	3	4	5	6	7	8
5656	76:00-6.744(1)	1258	278339.32	1268986.46	_____	Картометрический; 5	76.1
5657	76:00-6.744(1)	1259	278338.35	1268987.98	_____	Картометрический; 5	76.1
5658	76:00-6.744(1)	1260	278336.88	1268990.35	_____	Картометрический; 5	76.1
5659	76:00-6.744(1)	1261	278336.46	1268991.14	_____	Картометрический; 5	76.1
5660	76:00-6.744(1)	1262	278336.15	1268991.97	_____	Картометрический; 5	76.1
5661	76:00-6.744(1)	1263	278335.93	1268993.03	_____	Картометрический; 5	76.1
5662	76:00-6.744(1)	1264	278335.95	1268993.91	_____	Картометрический; 5	76.1
5663	76:00-6.744(1)	1265	278336.12	1268995.28	_____	Картометрический; 5	76.1
5664	76:00-6.744(1)	1266	278336.34	1268996.49	_____	Картометрический; 5	76.1
5665	76:00-6.744(1)	1267	278336.69	1268997.68	_____	Картометрический; 5	76.1
5666	76:00-6.744(1)	1268	278337.25	1268999.07	_____	Картометрический; 5	76.1
5667	76:00-6.744(1)	1269	278337.85	1269000.14	_____	Картометрический; 5	76.1
5668	76:00-6.744(1)	1270	278338.89	1269001.79	_____	Картометрический; 5	76.1
5669	76:00-6.744(1)	1271	278339.91	1269002.92	_____	Картометрический; 5	76.1
5670	76:00-6.744(1)	1272	278340.8	1269003.79	_____	Картометрический; 5	76.1

\_\_\_\_\_

полное наименование должности

М.П.

\_\_\_\_\_

подпись

\_\_\_\_\_

инициалы, фамилия

Раздел 11

## КАДАСТРОВЫЙ ПЛАН ТЕРРИТОРИИ

Лист № 379	раздела 11	Всего листов раздела 11: 745	Всего разделов: 12	Всего листов: 801
------------	------------	------------------------------	--------------------	-------------------

« 10 » января 2022 г. № \*\*\*\*\_\*\*\*/\*\*\*\*\_\*\*\*\*\*

Номер кадастрового квартала: 76:18:011122

Сведения о характерных точках границ:

Номер п/п	Реестровый (учетный, условный) номер	Обозначение характерных точек	Координаты		Описание закрепления на местности	Метод определения координат и средняя квадратическая погрешность положения характерной точки (M <sub>t</sub> ), м	Система координат
			X	Y			
1	2	3	4	5	6	7	8
5671	76:00-6.744(1)	1273	278341.78	1269004.54	_____	Картометрический; 5	76.1
5672	76:00-6.744(1)	1274	278345.36	1269006.94	_____	Картометрический; 5	76.1
5673	76:00-6.744(1)	1275	278347.19	1269008.12	_____	Картометрический; 5	76.1
5674	76:00-6.744(1)	1276	278348.6	1269009.16	_____	Картометрический; 5	76.1
5675	76:00-6.744(1)	1277	278349.86	1269010.35	_____	Картометрический; 5	76.1
5676	76:00-6.744(1)	1278	278351.32	1269011.92	_____	Картометрический; 5	76.1
5677	76:00-6.744(1)	1279	278355.67	1269016.45	_____	Картометрический; 5	76.1
5678	76:00-6.744(1)	1280	278360.45	1269021.98	_____	Картометрический; 5	76.1
5679	76:00-6.744(1)	1281	278363.32	1269025.94	_____	Картометрический; 5	76.1
5680	76:00-6.744(1)	1282	278365.02	1269027.89	_____	Картометрический; 5	76.1
5681	76:00-6.744(1)	1283	278368.49	1269030.76	_____	Картометрический; 5	76.1
5682	76:00-6.744(1)	1284	278372.31	1269033.91	_____	Картометрический; 5	76.1
5683	76:00-6.744(1)	1285	278373.36	1269034.93	_____	Картометрический; 5	76.1
5684	76:00-6.744(1)	1286	278374.17	1269035.8	_____	Картометрический; 5	76.1
5685	76:00-6.744(1)	1287	278374.88	1269036.75	_____	Картометрический; 5	76.1

\_\_\_\_\_

полное наименование должности

М.П.

\_\_\_\_\_

подпись

\_\_\_\_\_

инициалы, фамилия



Раздел 11

## КАДАСТРОВЫЙ ПЛАН ТЕРРИТОРИИ

Лист № 380	раздела 11	Всего листов раздела 11: 745	Всего разделов: 12	Всего листов: 801
------------	------------	------------------------------	--------------------	-------------------

« 10 » января 2022 г. № \*\*\*\*\_\*\*\*/\*\*\*\*\_\*\*\*\*\*

Номер кадастрового квартала: 76:18:011122

Сведения о характерных точках границ:

Номер п/п	Реестровый (учетный, условный) номер	Обозначение характерных точек	Координаты		Описание закрепления на местности	Метод определения координат и средняя квадратическая погрешность положения характерной точки (M <sub>t</sub> ), м	Система координат
			X	Y			
1	2	3	4	5	6	7	8
5686	76:00-6.744(1)	1288	278376.98	1269039.92	_____	Картометрический; 5	76.1
5687	76:00-6.744(1)	1289	278380.97	1269045.09	_____	Картометрический; 5	76.1
5688	76:00-6.744(1)	1290	278382.18	1269046.62	_____	Картометрический; 5	76.1
5689	76:00-6.744(1)	1291	278383.25	1269047.77	_____	Картометрический; 5	76.1
5690	76:00-6.744(1)	1292	278384.49	1269048.76	_____	Картометрический; 5	76.1
5691	76:00-6.744(1)	1293	278386.4	1269050.07	_____	Картометрический; 5	76.1
5692	76:00-6.744(1)	1294	278390.11	1269052.32	_____	Картометрический; 5	76.1
5693	76:00-6.744(1)	1295	278391.57	1269053.25	_____	Картометрический; 5	76.1
5694	76:00-6.744(1)	1296	278392.71	1269054.07	_____	Картометрический; 5	76.1
5695	76:00-6.744(1)	1297	278393.75	1269055.01	_____	Картометрический; 5	76.1
5696	76:00-6.744(1)	1298	278395.1	1269056.38	_____	Картометрический; 5	76.1
5697	76:00-6.744(1)	1299	278396.9	1269058.12	_____	Картометрический; 5	76.1
5698	76:00-6.744(1)	1300	278397.63	1269058.87	_____	Картометрический; 5	76.1
5699	76:00-6.744(1)	1301	278398.05	1269059.24	_____	Картометрический; 5	76.1
5700	76:00-6.744(1)	1302	278398.52	1269059.54	_____	Картометрический; 5	76.1

\_\_\_\_\_

полное наименование должности

М.П.

\_\_\_\_\_

подпись

\_\_\_\_\_

инициалы, фамилия

Раздел 11

## КАДАСТРОВЫЙ ПЛАН ТЕРРИТОРИИ

Лист № 381	раздела 11	Всего листов раздела 11: 745	Всего разделов: 12	Всего листов: 801
------------	------------	------------------------------	--------------------	-------------------

« 10 » января 2022 г. № \*\*\*\*\_\*\*\*/\*\*\*\*\_\*\*\*\*\*

Номер кадастрового квартала: 76:18:011122

Сведения о характерных точках границ:

Номер п/п	Реестровый (учетный, условный) номер	Обозначение характерных точек	Координаты		Описание закрепления на местности	Метод определения координат и средняя квадратическая погрешность положения характерной точки (M <sub>t</sub> ), м	Система координат
			X	Y			
1	2	3	4	5	6	7	8
5701	76:00-6.744(1)	1303	278399.04	1269059.76	_____	Картометрический; 5	76.1
5702	76:00-6.744(1)	1304	278399.68	1269059.97	_____	Картометрический; 5	76.1
5703	76:00-6.744(1)	1305	278400.83	1269060.45	_____	Картометрический; 5	76.1
5704	76:00-6.744(1)	1306	278401.9	1269061.09	_____	Картометрический; 5	76.1
5705	76:00-6.744(1)	1307	278402.69	1269061.65	_____	Картометрический; 5	76.1
5706	76:00-6.744(1)	1308	278403.68	1269062.48	_____	Картометрический; 5	76.1
5707	76:00-6.744(1)	1309	278404.5	1269063.46	_____	Картометрический; 5	76.1
5708	76:00-6.744(1)	1310	278404.83	1269063.94	_____	Картометрический; 5	76.1
5709	76:00-6.744(1)	1311	278405.36	1269064.79	_____	Картометрический; 5	76.1
5710	76:00-6.744(1)	1312	278405.79	1269065.7	_____	Картометрический; 5	76.1
5711	76:00-6.744(1)	1313	278406.26	1269066.83	_____	Картометрический; 5	76.1
5712	76:00-6.744(1)	1314	278407.01	1269069.79	_____	Картометрический; 5	76.1
5713	76:00-6.744(1)	1315	278408.19	1269073.59	_____	Картометрический; 5	76.1
5714	76:00-6.744(1)	1316	278408.83	1269075.82	_____	Картометрический; 5	76.1
5715	76:00-6.744(1)	1317	278409.3	1269077.15	_____	Картометрический; 5	76.1

\_\_\_\_\_

полное наименование должности

М.П.

\_\_\_\_\_

подпись

\_\_\_\_\_

инициалы, фамилия

Раздел 11

## КАДАСТРОВЫЙ ПЛАН ТЕРРИТОРИИ

Лист № 382	раздела 11	Всего листов раздела 11: 745	Всего разделов: 12	Всего листов: 801
------------	------------	------------------------------	--------------------	-------------------

« 10 » января 2022 г. № \*\*\*\*\_\*\*\*/\*\*\*\*\_\*\*\*\*\*

Номер кадастрового квартала: 76:18:011122

Сведения о характерных точках границ:

Номер п/п	Реестровый (учетный, условный) номер	Обозначение характерных точек	Координаты		Описание закрепления на местности	Метод определения координат и средняя квадратическая погрешность положения характерной точки (M <sub>t</sub> ), м	Система координат
			X	Y			
1	2	3	4	5	6	7	8
5716	76:00-6.744(1)	1318	278409.96	1269078.4	_____	Картометрический; 5	76.1
5717	76:00-6.744(1)	1319	278410.12	1269078.67	_____	Картометрический; 5	76.1
5718	76:00-6.744(1)	1320	278410.95	1269079.8	_____	Картометрический; 5	76.1
5719	76:00-6.744(1)	1321	278411.95	1269080.78	_____	Картометрический; 5	76.1
5720	76:00-6.744(1)	1322	278412.47	1269081.21	_____	Картометрический; 5	76.1
5721	76:00-6.744(1)	1323	278413.86	1269082.14	_____	Картометрический; 5	76.1
5722	76:00-6.744(1)	1324	278415.42	1269082.77	_____	Картометрический; 5	76.1
5723	76:00-6.744(1)	1325	278417.8	1269083.44	_____	Картометрический; 5	76.1
5724	76:00-6.744(1)	1326	278421.13	1269084.43	_____	Картометрический; 5	76.1
5725	76:00-6.744(1)	1327	278424.14	1269085.67	_____	Картометрический; 5	76.1
5726	76:00-6.744(1)	1328	278424.99	1269086.08	_____	Картометрический; 5	76.1
5727	76:00-6.744(1)	1329	278425.78	1269086.6	_____	Картометрический; 5	76.1
5728	76:00-6.744(1)	1330	278426.17	1269086.88	_____	Картометрический; 5	76.1
5729	76:00-6.744(1)	1331	278426.68	1269087.33	_____	Картометрический; 5	76.1
5730	76:00-6.744(1)	1332	278427.12	1269087.84	_____	Картометрический; 5	76.1

\_\_\_\_\_

полное наименование должности

М.П.

\_\_\_\_\_

подпись

\_\_\_\_\_

инициалы, фамилия

Раздел 11

## КАДАСТРОВЫЙ ПЛАН ТЕРРИТОРИИ

Лист № 383	раздела 11	Всего листов раздела 11: 745	Всего разделов: 12	Всего листов: 801
------------	------------	------------------------------	--------------------	-------------------

« 10 » января 2022 г. № \*\*\*\*\_\*\*\*/\*\*\*\*\_\*\*\*\*\*

Номер кадастрового квартала: 76:18:011122

Сведения о характерных точках границ:

Номер п/п	Реестровый (учетный, условный) номер	Обозначение характерных точек	Координаты		Описание закрепления на местности	Метод определения координат и средняя квадратическая погрешность положения характерной точки (Mt), м	Система координат
			X	Y			
1	2	3	4	5	6	7	8
5731	76:00-6.744(1)	1333	278427.59	1269088.52	_____	Картометрический; 5	76.1
5732	76:00-6.744(1)	1334	278427.9	1269089.12	_____	Картометрический; 5	76.1
5733	76:00-6.744(1)	1335	278428.26	1269089.93	_____	Картометрический; 5	76.1
5734	76:00-6.744(1)	1336	278429.17	1269092.62	_____	Картометрический; 5	76.1
5735	76:00-6.744(1)	1337	278429.64	1269094.2	_____	Картометрический; 5	76.1
5736	76:00-6.744(1)	1338	278429.74	1269094.64	_____	Картометрический; 5	76.1
5737	76:00-6.744(1)	1339	278429.76	1269095.1	_____	Картометрический; 5	76.1
5738	76:00-6.744(1)	1340	278429.7	1269095.56	_____	Картометрический; 5	76.1
5739	76:00-6.744(1)	1341	278429.57	1269095.99	_____	Картометрический; 5	76.1
5740	76:00-6.744(1)	1342	278429.33	1269096.5	_____	Картометрический; 5	76.1
5741	76:00-6.744(1)	1343	278429.11	1269096.78	_____	Картометрический; 5	76.1
5742	76:00-6.744(1)	1344	278428.85	1269097.01	_____	Картометрический; 5	76.1
5743	76:00-6.744(1)	1345	278428.54	1269097.19	_____	Картометрический; 5	76.1
5744	76:00-6.744(1)	1346	278428.21	1269097.31	_____	Картометрический; 5	76.1
5745	76:00-6.744(1)	1347	278425.89	1269097.9	_____	Картометрический; 5	76.1

\_\_\_\_\_

полное наименование должности

М.П.

\_\_\_\_\_

подпись

\_\_\_\_\_

инициалы, фамилия

Раздел 11

## КАДАСТРОВЫЙ ПЛАН ТЕРРИТОРИИ

Лист № 384	раздела 11	Всего листов раздела 11: 745	Всего разделов: 12	Всего листов: 801
------------	------------	------------------------------	--------------------	-------------------

« 10 » января 2022 г. № \*\*\*\*\_\*\*\*/\*\*\*\*\_\*\*\*\*\*

Номер кадастрового квартала: 76:18:011122

Сведения о характерных точках границ:

Номер п/п	Реестровый (учетный, условный) номер	Обозначение характерных точек	Координаты		Описание закрепления на местности	Метод определения координат и средняя квадратическая погрешность положения характерной точки (Mt), м	Система координат
			X	Y			
1	2	3	4	5	6	7	8
5746	76:00-6.744(1)	1348	278422.79	1269098.44	_____	Картометрический; 5	76.1
5747	76:00-6.744(1)	1349	278420.29	1269099.03	_____	Картометрический; 5	76.1
5748	76:00-6.744(1)	1350	278417.88	1269099.91	_____	Картометрический; 5	76.1
5749	76:00-6.744(1)	1351	278414.45	1269101.4	_____	Картометрический; 5	76.1
5750	76:00-6.744(1)	1352	278408.31	1269103.94	_____	Картометрический; 5	76.1
5751	76:00-6.744(1)	1353	278401.56	1269106.78	_____	Картометрический; 5	76.1
5752	76:00-6.744(1)	1354	278398.74	1269107.5	_____	Картометрический; 5	76.1
5753	76:00-6.744(1)	1355	278395.42	1269108.74	_____	Картометрический; 5	76.1
5754	76:00-6.744(1)	1356	278394.06	1269109.2	_____	Картометрический; 5	76.1
5755	76:00-6.744(1)	1357	278393.52	1269109.43	_____	Картометрический; 5	76.1
5756	76:00-6.744(1)	1358	278393.01	1269109.74	_____	Картометрический; 5	76.1
5757	76:00-6.744(1)	1359	278392.56	1269110.14	_____	Картометрический; 5	76.1
5758	76:00-6.744(1)	1360	278392.14	1269110.61	_____	Картометрический; 5	76.1
5759	76:00-6.744(1)	1361	278391.93	1269110.99	_____	Картометрический; 5	76.1
5760	76:00-6.744(1)	1362	278391.78	1269111.4	_____	Картометрический; 5	76.1

\_\_\_\_\_

полное наименование должности

М.П.

\_\_\_\_\_

подпись

\_\_\_\_\_

инициалы, фамилия

Раздел 11

## КАДАСТРОВЫЙ ПЛАН ТЕРРИТОРИИ

Лист № 385	раздела 11	Всего листов раздела 11: 745	Всего разделов: 12	Всего листов: 801
« 10 » января 2022 г. № ****_***/****_*****				
Номер кадастрового квартала: 76:18:011122				

Сведения о характерных точках границ:							
Номер п/п	Реестровый (учетный, условный) номер	Обозначение характерных точек	Координаты		Описание закрепления на местности	Метод определения координат и средняя квадратическая погрешность положения характерной точки (M <sub>t</sub> ), м	Система координат
			X	Y			
1	2	3	4	5	6	7	8
5761	76:00-6.744(1)	1363	278391.7	1269111.83	_____	Картометрический; 5	76.1
5762	76:00-6.744(1)	1364	278391.65	1269112.41	_____	Картометрический; 5	76.1
5763	76:00-6.744(1)	1365	278391.63	1269113.62	_____	Картометрический; 5	76.1
5764	76:00-6.744(1)	1366	278391.8	1269114.82	_____	Картометрический; 5	76.1
5765	76:00-6.744(1)	1367	278392.5	1269118.01	_____	Картометрический; 5	76.1
5766	76:00-6.744(1)	1368	278393.47	1269120.86	_____	Картометрический; 5	76.1
5767	76:00-6.744(1)	1369	278394.31	1269123.13	_____	Картометрический; 5	76.1
5768	76:00-6.744(1)	1370	278394.67	1269123.85	_____	Картометрический; 5	76.1
5769	76:00-6.744(1)	1371	278395.16	1269124.48	_____	Картометрический; 5	76.1
5770	76:00-6.744(1)	1372	278395.78	1269125.01	_____	Картометрический; 5	76.1
5771	76:00-6.744(1)	1373	278397.03	1269125.88	_____	Картометрический; 5	76.1
5772	76:00-6.744(1)	1374	278401.63	1269128.34	_____	Картометрический; 5	76.1
5773	76:00-6.744(1)	1375	278404.7	1269129.54	_____	Картометрический; 5	76.1
5774	76:00-6.744(1)	1376	278406.65	1269130.45	_____	Картометрический; 5	76.1
5775	76:00-6.744(1)	1377	278408.45	1269131.6	_____	Картометрический; 5	76.1

\_\_\_\_\_

полное наименование должности

М.П.

\_\_\_\_\_

подпись

\_\_\_\_\_

инициалы, фамилия

Раздел 11

## КАДАСТРОВЫЙ ПЛАН ТЕРРИТОРИИ

Лист № 386	раздела 11	Всего листов раздела 11: 745	Всего разделов: 12	Всего листов: 801
------------	------------	------------------------------	--------------------	-------------------

« 10 » января 2022 г. № \*\*\*\*\_\*\*\*/\*\*\*\*\_\*\*\*\*\*

Номер кадастрового квартала: 76:18:011122

Сведения о характерных точках границ:

Номер п/п	Реестровый (учетный, условный) номер	Обозначение характерных точек	Координаты		Описание закрепления на местности	Метод определения координат и средняя квадратическая погрешность положения характерной точки (Mt), м	Система координат
			X	Y			
1	2	3	4	5	6	7	8
5776	76:00-6.744(1)	1378	278410.58	1269133.17	_____	Картометрический; 5	76.1
5777	76:00-6.744(1)	1379	278411.98	1269133.98	_____	Картометрический; 5	76.1
5778	76:00-6.744(1)	1380	278413.06	1269134.71	_____	Картометрический; 5	76.1
5779	76:00-6.744(1)	1381	278414.03	1269135.6	_____	Картометрический; 5	76.1
5780	76:00-6.744(1)	1382	278416.73	1269138.48	_____	Картометрический; 5	76.1
5781	76:00-6.744(1)	1383	278420.64	1269144.26	_____	Картометрический; 5	76.1
5782	76:00-6.744(1)	1384	278423.14	1269147.95	_____	Картометрический; 5	76.1
5783	76:00-6.744(1)	1385	278425.32	1269151.8	_____	Картометрический; 5	76.1
5784	76:00-6.744(1)	1386	278425.81	1269152.49	_____	Картометрический; 5	76.1
5785	76:00-6.744(1)	1387	278426.42	1269153.09	_____	Картометрический; 5	76.1
5786	76:00-6.744(1)	1388	278427.23	1269153.75	_____	Картометрический; 5	76.1
5787	76:00-6.744(1)	1389	278428.59	1269154.6	_____	Картометрический; 5	76.1
5788	76:00-6.744(1)	1390	278429.2	1269155.07	_____	Картометрический; 5	76.1
5789	76:00-6.744(1)	1391	278429.72	1269155.63	_____	Картометрический; 5	76.1
5790	76:00-6.744(1)	1392	278430.25	1269156.42	_____	Картометрический; 5	76.1

\_\_\_\_\_

полное наименование должности

М.П.

\_\_\_\_\_

подпись

\_\_\_\_\_

инициалы, фамилия

Раздел 11

## КАДАСТРОВЫЙ ПЛАН ТЕРРИТОРИИ

Лист № 387	раздела 11	Всего листов раздела 11: 745	Всего разделов: 12	Всего листов: 801
------------	------------	------------------------------	--------------------	-------------------

« 10 » января 2022 г. № \*\*\*\*\_\*\*\*/\*\*\*\*\_\*\*\*\*\*

Номер кадастрового квартала: 76:18:011122

Сведения о характерных точках границ:

Номер п/п	Реестровый (учетный, условный) номер	Обозначение характерных точек	Координаты		Описание закрепления на местности	Метод определения координат и средняя квадратическая погрешность положения характерной точки (M <sub>t</sub> ), м	Система координат
			X	Y			
1	2	3	4	5	6	7	8
5791	76:00-6.744(1)	1393	278430.55	1269157.12	_____	Картометрический; 5	76.1
5792	76:00-6.744(1)	1394	278430.73	1269157.8	_____	Картометрический; 5	76.1
5793	76:00-6.744(1)	1395	278430.78	1269158.27	_____	Картометрический; 5	76.1
5794	76:00-6.744(1)	1396	278430.75	1269158.74	_____	Картометрический; 5	76.1
5795	76:00-6.744(1)	1397	278430.64	1269159.61	_____	Картометрический; 5	76.1
5796	76:00-6.744(1)	1398	278430.56	1269161.12	_____	Картометрический; 5	76.1
5797	76:00-6.744(1)	1399	278430.59	1269162.35	_____	Картометрический; 5	76.1
5798	76:00-6.744(1)	1400	278430.82	1269163.56	_____	Картометрический; 5	76.1
5799	76:00-6.744(1)	1401	278431.95	1269167.7	_____	Картометрический; 5	76.1
5800	76:00-6.744(1)	1402	278432.65	1269169.24	_____	Картометрический; 5	76.1
5801	76:00-6.744(1)	1403	278433.31	1269170.45	_____	Картометрический; 5	76.1
5802	76:00-6.744(1)	1404	278434.12	1269171.56	_____	Картометрический; 5	76.1
5803	76:00-6.744(1)	1405	278434.97	1269172.57	_____	Картометрический; 5	76.1
5804	76:00-6.744(1)	1406	278435.84	1269173.74	_____	Картометрический; 5	76.1
5805	76:00-6.744(1)	1407	278436.56	1269175	_____	Картометрический; 5	76.1

\_\_\_\_\_

полное наименование должности

М.П.

\_\_\_\_\_

подпись

\_\_\_\_\_

инициалы, фамилия



Раздел 11

## КАДАСТРОВЫЙ ПЛАН ТЕРРИТОРИИ

Лист № 388	раздела 11	Всего листов раздела 11: 745	Всего разделов: 12	Всего листов: 801
------------	------------	------------------------------	--------------------	-------------------

« 10 » января 2022 г. № \*\*\*\*\_\*\*\*/\*\*\*\*\_\*\*\*\*\*

Номер кадастрового квартала: 76:18:011122

Сведения о характерных точках границ:

Номер п/п	Реестровый (учетный, условный) номер	Обозначение характерных точек	Координаты		Описание закрепления на местности	Метод определения координат и средняя квадратическая погрешность положения характерной точки (M <sub>t</sub> ), м	Система координат
			X	Y			
1	2	3	4	5	6	7	8
5806	76:00-6.744(1)	1408	278437.35	1269176.59	_____	Картометрический; 5	76.1
5807	76:00-6.744(1)	1409	278438.79	1269180.4	_____	Картометрический; 5	76.1
5808	76:00-6.744(1)	1410	278439.55	1269184.89	_____	Картометрический; 5	76.1
5809	76:00-6.744(1)	1411	278440.01	1269186.44	_____	Картометрический; 5	76.1
5810	76:00-6.744(1)	1412	278440.36	1269187.4	_____	Картометрический; 5	76.1
5811	76:00-6.744(1)	1413	278440.83	1269188.31	_____	Картометрический; 5	76.1
5812	76:00-6.744(1)	1414	278441.47	1269189.38	_____	Картометрический; 5	76.1
5813	76:00-6.744(1)	1415	278442.22	1269191.34	_____	Картометрический; 5	76.1
5814	76:00-6.744(1)	1416	278442.76	1269194.08	_____	Картометрический; 5	76.1
5815	76:00-6.744(1)	1417	278442.95	1269194.62	_____	Картометрический; 5	76.1
5816	76:00-6.744(1)	1418	278443.08	1269194.9	_____	Картометрический; 5	76.1
5817	76:00-6.744(1)	1419	278443.25	1269195.15	_____	Картометрический; 5	76.1
5818	76:00-6.744(1)	1420	278443.46	1269195.37	_____	Картометрический; 5	76.1
5819	76:00-6.744(1)	1421	278444.06	1269195.9	_____	Картометрический; 5	76.1
5820	76:00-6.744(1)	1422	278444.99	1269196.7	_____	Картометрический; 5	76.1

\_\_\_\_\_

полное наименование должности

М.П.

\_\_\_\_\_

подпись

\_\_\_\_\_

инициалы, фамилия

Раздел 11

## КАДАСТРОВЫЙ ПЛАН ТЕРРИТОРИИ

Лист № 389	раздела 11	Всего листов раздела 11: 745	Всего разделов: 12	Всего листов: 801
------------	------------	------------------------------	--------------------	-------------------

« 10 » января 2022 г. № \*\*\*\*\_\*\*\*/\*\*\*\*\_\*\*\*\*\*

Номер кадастрового квартала: 76:18:011122

Сведения о характерных точках границ:

Номер п/п	Реестровый (учетный, условный) номер	Обозначение характерных точек	Координаты		Описание закрепления на местности	Метод определения координат и средняя квадратическая погрешность положения характерной точки (M <sub>t</sub> ), м	Система координат
			X	Y			
1	2	3	4	5	6	7	8
5821	76:00-6.744(1)	1423	278445.62	1269197.3	_____	Картометрический; 5	76.1
5822	76:00-6.744(1)	1424	278446.18	1269197.98	_____	Картометрический; 5	76.1
5823	76:00-6.744(1)	1425	278446.6	1269198.63	_____	Картометрический; 5	76.1
5824	76:00-6.744(1)	1426	278446.81	1269199.17	_____	Картометрический; 5	76.1
5825	76:00-6.744(1)	1427	278446.92	1269199.73	_____	Картометрический; 5	76.1
5826	76:00-6.744(1)	1428	278446.98	1269200.34	_____	Картометрический; 5	76.1
5827	76:00-6.744(1)	1429	278447.02	1269201.44	_____	Картометрический; 5	76.1
5828	76:00-6.744(1)	1430	278446.92	1269202.54	_____	Картометрический; 5	76.1
5829	76:00-6.744(1)	1431	278446.81	1269203.15	_____	Картометрический; 5	76.1
5830	76:00-6.744(1)	1432	278446.74	1269203.88	_____	Картометрический; 5	76.1
5831	76:00-6.744(1)	1433	278446.76	1269204.62	_____	Картометрический; 5	76.1
5832	76:00-6.744(1)	1434	278446.87	1269205.26	_____	Картометрический; 5	76.1
5833	76:00-6.744(1)	1435	278447.02	1269205.72	_____	Картометрический; 5	76.1
5834	76:00-6.744(1)	1436	278447.24	1269206.16	_____	Картометрический; 5	76.1
5835	76:00-6.744(1)	1437	278447.41	1269206.45	_____	Картометрический; 5	76.1

\_\_\_\_\_

полное наименование должности

М.П.

\_\_\_\_\_

подпись

\_\_\_\_\_

инициалы, фамилия

Раздел 11

## КАДАСТРОВЫЙ ПЛАН ТЕРРИТОРИИ

Лист № 390	раздела 11	Всего листов раздела 11: 745	Всего разделов: 12	Всего листов: 801
------------	------------	------------------------------	--------------------	-------------------

« 10 » января 2022 г. № \*\*\*\*\_\*\*\*/\*\*\*\*\_\*\*\*\*\*

Номер кадастрового квартала: 76:18:011122

Сведения о характерных точках границ:

Номер п/п	Реестровый (учетный, условный) номер	Обозначение характерных точек	Координаты		Описание закрепления на местности	Метод определения координат и средняя квадратическая погрешность положения характерной точки (Mt), м	Система координат
			X	Y			
1	2	3	4	5	6	7	8
5836	76:00-6.744(1)	1438	278447.75	1269206.91	_____	Картометрический; 5	76.1
5837	76:00-6.744(1)	1439	278448.17	1269207.3	_____	Картометрический; 5	76.1
5838	76:00-6.744(1)	1440	278448.66	1269207.61	_____	Картометрический; 5	76.1
5839	76:00-6.744(1)	1441	278450.67	1269208.62	_____	Картометрический; 5	76.1
5840	76:00-6.744(1)	1442	278453.61	1269210.6	_____	Картометрический; 5	76.1
5841	76:00-6.744(1)	1443	278456.89	1269212.66	_____	Картометрический; 5	76.1
5842	76:00-6.744(1)	1444	278458	1269213.21	_____	Картометрический; 5	76.1
5843	76:00-6.744(1)	1445	278459.19	1269213.54	_____	Картометрический; 5	76.1
5844	76:00-6.744(1)	1446	278460.71	1269213.7	_____	Картометрический; 5	76.1
5845	76:00-6.744(1)	1447	278461.95	1269213.63	_____	Картометрический; 5	76.1
5846	76:00-6.744(1)	1448	278463.49	1269213.43	_____	Картометрический; 5	76.1
5847	76:00-6.744(1)	1449	278465.77	1269213.28	_____	Картометрический; 5	76.1
5848	76:00-6.744(1)	1450	278468.05	1269213.42	_____	Картометрический; 5	76.1
5849	76:00-6.744(1)	1451	278469.81	1269213.64	_____	Картометрический; 5	76.1
5850	76:00-6.744(1)	1452	278471.4	1269213.94	_____	Картометрический; 5	76.1

\_\_\_\_\_

полное наименование должности

М.П.

\_\_\_\_\_

подпись

\_\_\_\_\_

инициалы, фамилия

Раздел 11

## КАДАСТРОВЫЙ ПЛАН ТЕРРИТОРИИ

Лист № 391	раздела 11	Всего листов раздела 11: 745	Всего разделов: 12	Всего листов: 801
------------	------------	------------------------------	--------------------	-------------------

« 10 » января 2022 г. № \*\*\*\*\_\*\*\*/\*\*\*\*\_\*\*\*\*\*

Номер кадастрового квартала: 76:18:011122

Сведения о характерных точках границ:

Номер п/п	Реестровый (учетный, условный) номер	Обозначение характерных точек	Координаты		Описание закрепления на местности	Метод определения координат и средняя квадратическая погрешность положения характерной точки (M <sub>t</sub> ), м	Система координат
			X	Y			
1	2	3	4	5	6	7	8
5851	76:00-6.744(1)	1453	278472.96	1269214.4	_____	Картометрический; 5	76.1
5852	76:00-6.744(1)	1454	278474.84	1269215.08	_____	Картометрический; 5	76.1
5853	76:00-6.744(1)	1455	278476.96	1269215.4	_____	Картометрический; 5	76.1
5854	76:00-6.744(1)	1456	278478.54	1269215.55	_____	Картометрический; 5	76.1
5855	76:00-6.744(1)	1457	278480.13	1269215.51	_____	Картометрический; 5	76.1
5856	76:00-6.744(1)	1458	278480.86	1269215.46	_____	Картометрический; 5	76.1
5857	76:00-6.744(1)	1459	278482.05	1269215.28	_____	Картометрический; 5	76.1
5858	76:00-6.744(1)	1460	278483.21	1269214.93	_____	Картометрический; 5	76.1
5859	76:00-6.744(1)	1461	278483.61	1269214.77	_____	Картометрический; 5	76.1
5860	76:00-6.744(1)	1462	278484.54	1269214.3	_____	Картометрический; 5	76.1
5861	76:00-6.744(1)	1463	278485.36	1269213.66	_____	Картометрический; 5	76.1
5862	76:00-6.744(1)	1464	278486.34	1269212.84	_____	Картометрический; 5	76.1
5863	76:00-6.744(1)	1465	278487.28	1269212.37	_____	Картометрический; 5	76.1
5864	76:00-6.744(1)	1466	278488.9	1269211.75	_____	Картометрический; 5	76.1
5865	76:00-6.744(1)	1467	278489.74	1269211.51	_____	Картометрический; 5	76.1

\_\_\_\_\_

полное наименование должности

М.П.

\_\_\_\_\_

подпись

\_\_\_\_\_

инициалы, фамилия

Раздел 11

## КАДАСТРОВЫЙ ПЛАН ТЕРРИТОРИИ

Лист № 392	раздела 11	Всего листов раздела 11: 745	Всего разделов: 12	Всего листов: 801
------------	------------	------------------------------	--------------------	-------------------

« 10 » января 2022 г. № \*\*\*\*\_\*\*\*/\*\*\*\*\_\*\*\*\*\*

Номер кадастрового квартала: 76:18:011122

Сведения о характерных точках границ:

Номер п/п	Реестровый (учетный, условный) номер	Обозначение характерных точек	Координаты		Описание закрепления на местности	Метод определения координат и средняя квадратическая погрешность положения характерной точки (Mt), м	Система координат
			X	Y			
1	2	3	4	5	6	7	8
5866	76:00-6.744(1)	1468	278490.62	1269211.42	_____	Картометрический; 5	76.1
5867	76:00-6.744(1)	1469	278491.49	1269211.48	_____	Картометрический; 5	76.1
5868	76:00-6.744(1)	1470	278492.31	1269211.61	_____	Картометрический; 5	76.1
5869	76:00-6.744(1)	1471	278492.69	1269211.7	_____	Картометрический; 5	76.1
5870	76:00-6.744(1)	1472	278493.05	1269211.86	_____	Картометрический; 5	76.1
5871	76:00-6.744(1)	1473	278493.38	1269212.08	_____	Картометрический; 5	76.1
5872	76:00-6.744(1)	1474	278493.67	1269212.35	_____	Картометрический; 5	76.1
5873	76:00-6.744(1)	1475	278494.03	1269212.8	_____	Картометрический; 5	76.1
5874	76:00-6.744(1)	1476	278494.22	1269213.16	_____	Картометрический; 5	76.1
5875	76:00-6.744(1)	1477	278494.34	1269213.54	_____	Картометрический; 5	76.1
5876	76:00-6.744(1)	1478	278494.41	1269213.93	_____	Картометрический; 5	76.1
5877	76:00-6.744(1)	1479	278494.46	1269214.65	_____	Картометрический; 5	76.1
5878	76:00-6.744(1)	1480	278494.46	1269215.9	_____	Картометрический; 5	76.1
5879	76:00-6.744(1)	1481	278494.23	1269217.13	_____	Картометрический; 5	76.1
5880	76:00-6.744(1)	1482	278494.04	1269217.82	_____	Картометрический; 5	76.1

\_\_\_\_\_

полное наименование должности

М.П.

\_\_\_\_\_

подпись

\_\_\_\_\_

инициалы, фамилия

Раздел 11

## КАДАСТРОВЫЙ ПЛАН ТЕРРИТОРИИ

Лист № 393	раздела 11	Всего листов раздела 11: 745	Всего разделов: 12	Всего листов: 801
------------	------------	------------------------------	--------------------	-------------------

« 10 » января 2022 г. № \*\*\*\*\_\*\*\*/\*\*\*\*\_\*\*\*\*\*

Номер кадастрового квартала: 76:18:011122

Сведения о характерных точках границ:

Номер п/п	Реестровый (учетный, условный) номер	Обозначение характерных точек	Координаты		Описание закрепления на местности	Метод определения координат и средняя квадратическая погрешность положения характерной точки (M <sub>t</sub> ), м	Система координат
			X	Y			
1	2	3	4	5	6	7	8
5881	76:00-6.744(1)	1483	278493.81	1269218.94	_____	Картометрический; 5	76.1
5882	76:00-6.744(1)	1484	278493.72	1269220.07	_____	Картометрический; 5	76.1
5883	76:00-6.744(1)	1485	278493.69	1269221.47	_____	Картометрический; 5	76.1
5884	76:00-6.744(1)	1486	278493.66	1269223.16	_____	Картометрический; 5	76.1
5885	76:00-6.744(1)	1487	278493.7	1269223.79	_____	Картометрический; 5	76.1
5886	76:00-6.744(1)	1488	278493.83	1269224.41	_____	Картометрический; 5	76.1
5887	76:00-6.744(1)	1489	278494.05	1269225.16	_____	Картометрический; 5	76.1
5888	76:00-6.744(1)	1490	278494.38	1269227.06	_____	Картометрический; 5	76.1
5889	76:00-6.744(1)	1491	278494.43	1269227.66	_____	Картометрический; 5	76.1
5890	76:00-6.744(1)	1492	278494.38	1269228.26	_____	Картометрический; 5	76.1
5891	76:00-6.744(1)	1493	278494.19	1269228.98	_____	Картометрический; 5	76.1
5892	76:00-6.744(1)	1494	278493.92	1269229.52	_____	Картометрический; 5	76.1
5893	76:00-6.744(1)	1495	278493.31	1269230.35	_____	Картометрический; 5	76.1
5894	76:00-6.744(1)	1496	278492.77	1269230.86	_____	Картометрический; 5	76.1
5895	76:00-6.744(1)	1497	278492.02	1269231.45	_____	Картометрический; 5	76.1

\_\_\_\_\_

полное наименование должности

М.П.

\_\_\_\_\_

подпись

\_\_\_\_\_

инициалы, фамилия

Раздел 11

## КАДАСТРОВЫЙ ПЛАН ТЕРРИТОРИИ

Лист № 394	раздела 11	Всего листов раздела 11: 745	Всего разделов: 12	Всего листов: 801
------------	------------	------------------------------	--------------------	-------------------

« 10 » января 2022 г. № \*\*\*\*\_\*\*\*/\*\*\*\*\_\*\*\*\*\*

Номер кадастрового квартала: 76:18:011122

Сведения о характерных точках границ:

Номер п/п	Реестровый (учетный, условный) номер	Обозначение характерных точек	Координаты		Описание закрепления на местности	Метод определения координат и средняя квадратическая погрешность положения характерной точки (M <sub>t</sub> ), м	Система координат
			X	Y			
1	2	3	4	5	6	7	8
5896	76:00-6.744(1)	1498	278490.89	1269232.32	_____	Картометрический; 5	76.1
5897	76:00-6.744(1)	1499	278490.47	1269232.7	_____	Картометрический; 5	76.1
5898	76:00-6.744(1)	1500	278490.13	1269233.15	_____	Картометрический; 5	76.1
5899	76:00-6.744(1)	1501	278489.87	1269233.65	_____	Картометрический; 5	76.1
5900	76:00-6.744(1)	1502	278489.53	1269234.65	_____	Картометрический; 5	76.1
5901	76:00-6.744(1)	1503	278489.39	1269235.5	_____	Картометрический; 5	76.1
5902	76:00-6.744(1)	1504	278489.36	1269235.84	_____	Картометрический; 5	76.1
5903	76:00-6.744(1)	1505	278489.35	1269236.48	_____	Картометрический; 5	76.1
5904	76:00-6.744(1)	1506	278489.45	1269237.12	_____	Картометрический; 5	76.1
5905	76:00-6.744(1)	1507	278489.64	1269237.74	_____	Картометрический; 5	76.1
5906	76:00-6.744(1)	1508	278490.13	1269238.96	_____	Картометрический; 5	76.1
5907	76:00-6.744(1)	1509	278491.38	1269242.23	_____	Картометрический; 5	76.1
5908	76:00-6.744(1)	1510	278492.83	1269245.5	_____	Картометрический; 5	76.1
5909	76:00-6.744(1)	1511	278494.68	1269248.87	_____	Картометрический; 5	76.1
5910	76:00-6.744(1)	1512	278495.21	1269250.29	_____	Картометрический; 5	76.1

\_\_\_\_\_

полное наименование должности

М.П.

\_\_\_\_\_

подпись

\_\_\_\_\_

инициалы, фамилия

Раздел 11

## КАДАСТРОВЫЙ ПЛАН ТЕРРИТОРИИ

Лист № 395	раздела 11	Всего листов раздела 11: 745	Всего разделов: 12	Всего листов: 801
------------	------------	------------------------------	--------------------	-------------------

« 10 » января 2022 г. № \*\*\*\*\_\*\*\*/\*\*\*\*\_\*\*\*\*\*

Номер кадастрового квартала: 76:18:011122

Сведения о характерных точках границ:

Номер п/п	Реестровый (учетный, условный) номер	Обозначение характерных точек	Координаты		Описание закрепления на местности	Метод определения координат и средняя квадратическая погрешность положения характерной точки (M <sub>t</sub> ), м	Система координат
			X	Y			
1	2	3	4	5	6	7	8
5911	76:00-6.744(1)	1513	278495.55	1269251.47	_____	Картометрический; 5	76.1
5912	76:00-6.744(1)	1514	278495.7	1269252.69	_____	Картометрический; 5	76.1
5913	76:00-6.744(1)	1515	278495.8	1269254.78	_____	Картометрический; 5	76.1
5914	76:00-6.744(1)	1516	278495.54	1269256.5	_____	Картометрический; 5	76.1
5915	76:00-6.744(1)	1517	278495.33	1269257.41	_____	Картометрический; 5	76.1
5916	76:00-6.744(1)	1518	278494.99	1269258.28	_____	Картометрический; 5	76.1
5917	76:00-6.744(1)	1519	278494.54	1269259.1	_____	Картометрический; 5	76.1
5918	76:00-6.744(1)	1520	278494.09	1269259.79	_____	Картометрический; 5	76.1
5919	76:00-6.744(1)	1521	278493.49	1269260.92	_____	Картометрический; 5	76.1
5920	76:00-6.744(1)	1522	278493.11	1269262.15	_____	Картометрический; 5	76.1
5921	76:00-6.744(1)	1523	278492.99	1269262.76	_____	Картометрический; 5	76.1
5922	76:00-6.744(1)	1524	278492.87	1269263.71	_____	Картометрический; 5	76.1
5923	76:00-6.744(1)	1525	278492.89	1269264.67	_____	Картометрический; 5	76.1
5924	76:00-6.744(1)	1526	278493.06	1269265.83	_____	Картометрический; 5	76.1
5925	76:00-6.744(1)	1527	278493.34	1269266.75	_____	Картометрический; 5	76.1

\_\_\_\_\_

полное наименование должности

М.П.

\_\_\_\_\_

подпись

\_\_\_\_\_

инициалы, фамилия



Раздел 11

## КАДАСТРОВЫЙ ПЛАН ТЕРРИТОРИИ

Лист № 396	раздела 11	Всего листов раздела 11: 745	Всего разделов: 12	Всего листов: 801
------------	------------	------------------------------	--------------------	-------------------

« 10 » января 2022 г. № \*\*\*\*\_\*\*\*/\*\*\*\*\_\*\*\*\*\*

Номер кадастрового квартала: 76:18:011122

Сведения о характерных точках границ:

Номер п/п	Реестровый (учетный, условный) номер	Обозначение характерных точек	Координаты		Описание закрепления на местности	Метод определения координат и средняя квадратическая погрешность положения характерной точки (M <sub>t</sub> ), м	Система координат
			X	Y			
1	2	3	4	5	6	7	8
5926	76:00-6.744(1)	1528	278493.81	1269267.98	_____	Картометрический; 5	76.1
5927	76:00-6.744(1)	1529	278494.41	1269269.7	_____	Картометрический; 5	76.1
5928	76:00-6.744(1)	1530	278494.77	1269271.12	_____	Картометрический; 5	76.1
5929	76:00-6.744(1)	1531	278494.86	1269272.59	_____	Картометрический; 5	76.1
5930	76:00-6.744(1)	1532	278494.69	1269277.31	_____	Картометрический; 5	76.1
5931	76:00-6.744(1)	1533	278494.91	1269282.13	_____	Картометрический; 5	76.1
5932	76:00-6.744(1)	1534	278495.43	1269291.74	_____	Картометрический; 5	76.1
5933	76:00-6.744(1)	1535	278495.56	1269297.95	_____	Картометрический; 5	76.1
5934	76:00-6.744(1)	1536	278495.7	1269301.37	_____	Картометрический; 5	76.1
5935	76:00-6.744(1)	1537	278495.63	1269303.3	_____	Картометрический; 5	76.1
5936	76:00-6.744(1)	1538	278495.25	1269305.2	_____	Картометрический; 5	76.1
5937	76:00-6.744(1)	1539	278494.61	1269307.49	_____	Картометрический; 5	76.1
5938	76:00-6.744(1)	1540	278494.3	1269310.03	_____	Картометрический; 5	76.1
5939	76:00-6.744(1)	1541	278494.28	1269310.72	_____	Картометрический; 5	76.1
5940	76:00-6.744(1)	1542	278494.36	1269311.4	_____	Картометрический; 5	76.1

\_\_\_\_\_

полное наименование должности

М.П.

\_\_\_\_\_

подпись

\_\_\_\_\_

инициалы, фамилия

Раздел 11

## КАДАСТРОВЫЙ ПЛАН ТЕРРИТОРИИ

Лист № 397	раздела 11	Всего листов раздела 11: 745	Всего разделов: 12	Всего листов: 801
------------	------------	------------------------------	--------------------	-------------------

« 10 » января 2022 г. № \*\*\*\*\_\*\*\*/\*\*\*\*\_\*\*\*\*\*

Номер кадастрового квартала: 76:18:011122

Сведения о характерных точках границ:

Номер п/п	Реестровый (учетный, условный) номер	Обозначение характерных точек	Координаты		Описание закрепления на местности	Метод определения координат и средняя квадратическая погрешность положения характерной точки (Mt), м	Система координат
			X	Y			
1	2	3	4	5	6	7	8
5941	76:00-6.744(1)	1543	278494.54	1269312.05	_____	Картометрический; 5	76.1
5942	76:00-6.744(1)	1544	278494.83	1269312.73	_____	Картометрический; 5	76.1
5943	76:00-6.744(1)	1545	278495.11	1269313.15	_____	Картометрический; 5	76.1
5944	76:00-6.744(1)	1546	278495.46	1269313.52	_____	Картометрический; 5	76.1
5945	76:00-6.744(1)	1547	278495.86	1269313.82	_____	Картометрический; 5	76.1
5946	76:00-6.744(1)	1548	278497.17	1269314.68	_____	Картометрический; 5	76.1
5947	76:00-6.744(1)	1549	278498.76	1269316.04	_____	Картометрический; 5	76.1
5948	76:00-6.744(1)	1550	278499.99	1269317.22	_____	Картометрический; 5	76.1
5949	76:00-6.744(1)	1551	278501.07	1269318.53	_____	Картометрический; 5	76.1
5950	76:00-6.744(1)	1552	278502.35	1269320.27	_____	Картометрический; 5	76.1
5951	76:00-6.744(1)	1553	278505.35	1269325.52	_____	Картометрический; 5	76.1
5952	76:00-6.744(1)	1554	278508.46	1269332.07	_____	Картометрический; 5	76.1
5953	76:00-6.744(1)	1555	278510.03	1269335.32	_____	Картометрический; 5	76.1
5954	76:00-6.744(1)	1556	278511.08	1269337.15	_____	Картометрический; 5	76.1
5955	76:00-6.744(1)	1557	278512.35	1269338.83	_____	Картометрический; 5	76.1

\_\_\_\_\_

полное наименование должности

М.П.

\_\_\_\_\_

подпись

\_\_\_\_\_

инициалы, фамилия

Раздел 11

## КАДАСТРОВЫЙ ПЛАН ТЕРРИТОРИИ

Лист № 398	раздела 11	Всего листов раздела 11: 745	Всего разделов: 12	Всего листов: 801
------------	------------	------------------------------	--------------------	-------------------

« 10 » января 2022 г. № \*\*\*\*\_\*\*\*/\*\*\*\*\_\*\*\*\*\*

Номер кадастрового квартала: 76:18:011122

Сведения о характерных точках границ:

Номер п/п	Реестровый (учетный, условный) номер	Обозначение характерных точек	Координаты		Описание закрепления на местности	Метод определения координат и средняя квадратическая погрешность положения характерной точки (M <sub>t</sub> ), м	Система координат
			X	Y			
1	2	3	4	5	6	7	8
5956	76:00-6.744(1)	1558	278514.05	1269340.79	_____	Картометрический; 5	76.1
5957	76:00-6.744(1)	1559	278516.15	1269344.45	_____	Картометрический; 5	76.1
5958	76:00-6.744(1)	1560	278518.05	1269348.42	_____	Картометрический; 5	76.1
5959	76:00-6.744(1)	1561	278519.06	1269352.09	_____	Картометрический; 5	76.1
5960	76:00-6.744(1)	1562	278519.97	1269356.16	_____	Картометрический; 5	76.1
5961	76:00-6.744(1)	1563	278520.57	1269361.6	_____	Картометрический; 5	76.1
5962	76:00-6.744(1)	1564	278520.73	1269365.57	_____	Картометрический; 5	76.1
5963	76:00-6.744(1)	1565	278520.8	1269368.8	_____	Картометрический; 5	76.1
5964	76:00-6.744(1)	1566	278520.83	1269370.52	_____	Картометрический; 5	76.1
5965	76:00-6.744(1)	1567	278520.94	1269371.87	_____	Картометрический; 5	76.1
5966	76:00-6.744(1)	1568	278521.2	1269373.2	_____	Картометрический; 5	76.1
5967	76:00-6.744(1)	1569	278521.39	1269373.92	_____	Картометрический; 5	76.1
5968	76:00-6.744(1)	1570	278521.69	1269374.78	_____	Картометрический; 5	76.1
5969	76:00-6.744(1)	1571	278522.14	1269375.56	_____	Картометрический; 5	76.1
5970	76:00-6.744(1)	1572	278522.77	1269376.49	_____	Картометрический; 5	76.1

\_\_\_\_\_

полное наименование должности

М.П.

\_\_\_\_\_

подпись

\_\_\_\_\_

инициалы, фамилия

Раздел 11

## КАДАСТРОВЫЙ ПЛАН ТЕРРИТОРИИ

Лист № 399	раздела 11	Всего листов раздела 11: 745	Всего разделов: 12	Всего листов: 801
------------	------------	------------------------------	--------------------	-------------------

« 10 » января 2022 г. № \*\*\*\*\_\*\*\*/\*\*\*\*\_\*\*\*\*\*

Номер кадастрового квартала: 76:18:011122

Сведения о характерных точках границ:

Номер п/п	Реестровый (учетный, условный) номер	Обозначение характерных точек	Координаты		Описание закрепления на местности	Метод определения координат и средняя квадратическая погрешность положения характерной точки (M <sub>t</sub> ), м	Система координат
			X	Y			
1	2	3	4	5	6	7	8
5971	76:00-6.744(1)	1573	278524.07	1269378.22	_____	Картометрический; 5	76.1
5972	76:00-6.744(1)	1574	278525.32	1269380.9	_____	Картометрический; 5	76.1
5973	76:00-6.744(1)	1575	278526.37	1269383.33	_____	Картометрический; 5	76.1
5974	76:00-6.744(1)	1576	278527.13	1269386.6	_____	Картометрический; 5	76.1
5975	76:00-6.744(1)	1577	278527.34	1269390.03	_____	Картометрический; 5	76.1
5976	76:00-6.744(1)	1578	278527.42	1269396.34	_____	Картометрический; 5	76.1
5977	76:00-6.744(1)	1579	278527.54	1269401.41	_____	Картометрический; 5	76.1
5978	76:00-6.744(1)	1580	278527.67	1269411.91	_____	Картометрический; 5	76.1
5979	76:00-6.744(1)	1581	278527.95	1269419.66	_____	Картометрический; 5	76.1
5980	76:00-6.744(1)	1582	278528.33	1269426.22	_____	Картометрический; 5	76.1
5981	76:00-6.744(1)	1583	278528.85	1269430.78	_____	Картометрический; 5	76.1
5982	76:00-6.744(1)	1584	278528.62	1269435.66	_____	Картометрический; 5	76.1
5983	76:00-6.744(1)	1585	278528.39	1269439.83	_____	Картометрический; 5	76.1
5984	76:00-6.744(1)	1586	278527.84	1269443.63	_____	Картометрический; 5	76.1
5985	76:00-6.744(1)	1587	278527.26	1269447.96	_____	Картометрический; 5	76.1

\_\_\_\_\_

полное наименование должности

М.П.

\_\_\_\_\_

подпись

\_\_\_\_\_

инициалы, фамилия

Раздел 11

## КАДАСТРОВЫЙ ПЛАН ТЕРРИТОРИИ

Лист № 400	раздела 11	Всего листов раздела 11: 745	Всего разделов: 12	Всего листов: 801
------------	------------	------------------------------	--------------------	-------------------

« 10 » января 2022 г. № \*\*\*\*\_\*\*\*/\*\*\*\*\_\*\*\*\*\*

Номер кадастрового квартала: 76:18:011122

Сведения о характерных точках границ:

Номер п/п	Реестровый (учетный, условный) номер	Обозначение характерных точек	Координаты		Описание закрепления на местности	Метод определения координат и средняя квадратическая погрешность положения характерной точки (M <sub>t</sub> ), м	Система координат
			X	Y			
1	2	3	4	5	6	7	8
5986	76:00-6.744(1)	1588	278527.09	1269449.89	_____	Картометрический; 5	76.1
5987	76:00-6.744(1)	1589	278526.99	1269450.58	_____	Картометрический; 5	76.1
5988	76:00-6.744(1)	1590	278526.81	1269451.26	_____	Картометрический; 5	76.1
5989	76:00-6.744(1)	1591	278526.54	1269452.08	_____	Картометрический; 5	76.1
5990	76:00-6.744(1)	1592	278525.41	1269454.42	_____	Картометрический; 5	76.1
5991	76:00-6.744(1)	1593	278523.3	1269457.86	_____	Картометрический; 5	76.1
5992	76:00-6.744(1)	1594	278522.74	1269459.09	_____	Картометрический; 5	76.1
5993	76:00-6.744(1)	1595	278522.55	1269459.42	_____	Картометрический; 5	76.1
5994	76:00-6.744(1)	1596	278522.31	1269459.71	_____	Картометрический; 5	76.1
5995	76:00-6.744(1)	1597	278522.02	1269459.95	_____	Картометрический; 5	76.1
5996	76:00-6.744(1)	1598	278521.7	1269460.14	_____	Картометрический; 5	76.1
5997	76:00-6.744(1)	1599	278520.83	1269460.56	_____	Картометрический; 5	76.1
5998	76:00-6.744(1)	1600	278520.04	1269460.82	_____	Картометрический; 5	76.1
5999	76:00-6.744(1)	1601	278519.55	1269461.09	_____	Картометрический; 5	76.1
6000	76:00-6.744(1)	1602	278519.18	1269461.5	_____	Картометрический; 5	76.1

\_\_\_\_\_

полное наименование должности

М.П.

\_\_\_\_\_

подпись

\_\_\_\_\_

инициалы, фамилия

Раздел 11

## КАДАСТРОВЫЙ ПЛАН ТЕРРИТОРИИ

Лист № 401	раздела 11	Всего листов раздела 11: 745	Всего разделов: 12	Всего листов: 801
« 10 » января 2022 г. № ****_***/****_*****				
Номер кадастрового квартала: 76:18:011122				

Сведения о характерных точках границ:							
Номер п/п	Реестровый (учетный, условный) номер	Обозначение характерных точек	Координаты		Описание закрепления на местности	Метод определения координат и средняя квадратическая погрешность положения характерной точки (M <sub>t</sub> ), м	Система координат
			X	Y			
1	2	3	4	5	6	7	8
6001	76:00-6.744(1)	1603	278518.94	1269461.95	_____	Картометрический; 5	76.1
6002	76:00-6.744(1)	1604	278518.82	1269462.31	_____	Картометрический; 5	76.1
6003	76:00-6.744(1)	1605	278518.75	1269462.68	_____	Картометрический; 5	76.1
6004	76:00-6.744(1)	1606	278518.57	1269464.79	_____	Картометрический; 5	76.1
6005	76:00-6.744(1)	1607	278519.03	1269468.76	_____	Картометрический; 5	76.1
6006	76:00-6.744(1)	1608	278520.04	1269472.53	_____	Картометрический; 5	76.1
6007	76:00-6.744(1)	1609	278521.65	1269477.14	_____	Картометрический; 5	76.1
6008	76:00-6.744(1)	1610	278522.51	1269481.41	_____	Картометрический; 5	76.1
6009	76:00-6.744(1)	1611	278523.72	1269484.34	_____	Картометрический; 5	76.1
6010	76:00-6.744(1)	1612	278524.26	1269485.87	_____	Картометрический; 5	76.1
6011	76:00-6.744(1)	1613	278524.58	1269486.6	_____	Картометрический; 5	76.1
6012	76:00-6.744(1)	1614	278525.01	1269487.28	_____	Картометрический; 5	76.1
6013	76:00-6.744(1)	1615	278525.52	1269487.88	_____	Картометрический; 5	76.1
6014	76:00-6.744(1)	1616	278526.62	1269488.88	_____	Картометрический; 5	76.1
6015	76:00-6.744(1)	1617	278527.62	1269489.54	_____	Картометрический; 5	76.1

\_\_\_\_\_

полное наименование должности

М.П.

\_\_\_\_\_

подпись

\_\_\_\_\_

инициалы, фамилия

Раздел 11

## КАДАСТРОВЫЙ ПЛАН ТЕРРИТОРИИ

Лист № 402	раздела 11	Всего листов раздела 11: 745	Всего разделов: 12	Всего листов: 801
------------	------------	------------------------------	--------------------	-------------------

« 10 » января 2022 г. № \*\*\*\*\_\*\*\*/\*\*\*\*\_\*\*\*\*\*

Номер кадастрового квартала: 76:18:011122

Сведения о характерных точках границ:

Номер п/п	Реестровый (учетный, условный) номер	Обозначение характерных точек	Координаты		Описание закрепления на местности	Метод определения координат и средняя квадратическая погрешность положения характерной точки (M <sub>t</sub> ), м	Система координат
			X	Y			
1	2	3	4	5	6	7	8
6016	76:00-6.744(1)	1618	278530.49	1269491.16	_____	Картометрический; 5	76.1
6017	76:00-6.744(1)	1619	278531.46	1269491.77	_____	Картометрический; 5	76.1
6018	76:00-6.744(1)	1620	278532.2	1269492.34	_____	Картометрический; 5	76.1
6019	76:00-6.744(1)	1621	278532.82	1269493.02	_____	Картометрический; 5	76.1
6020	76:00-6.744(1)	1622	278534.6	1269495.39	_____	Картометрический; 5	76.1
6021	76:00-6.744(1)	1623	278537.64	1269498.11	_____	Картометрический; 5	76.1
6022	76:00-6.744(1)	1624	278538.57	1269499.2	_____	Картометрический; 5	76.1
6023	76:00-6.744(1)	1625	278539.23	1269500.14	_____	Картометрический; 5	76.1
6024	76:00-6.744(1)	1626	278539.7	1269501.2	_____	Картометрический; 5	76.1
6025	76:00-6.744(1)	1627	278539.88	1269501.75	_____	Картометрический; 5	76.1
6026	76:00-6.744(1)	1628	278540.25	1269503.13	_____	Картометрический; 5	76.1
6027	76:00-6.744(1)	1629	278540.46	1269504.55	_____	Картометрический; 5	76.1
6028	76:00-6.744(1)	1630	278540.7	1269507.44	_____	Картометрический; 5	76.1
6029	76:00-6.744(1)	1631	278541.02	1269509.48	_____	Картометрический; 5	76.1
6030	76:00-6.744(1)	1632	278541.24	1269510.38	_____	Картометрический; 5	76.1

\_\_\_\_\_

полное наименование должности

М.П.

\_\_\_\_\_

подпись

\_\_\_\_\_

инициалы, фамилия

Раздел 11

## КАДАСТРОВЫЙ ПЛАН ТЕРРИТОРИИ

Лист № 403	раздела 11	Всего листов раздела 11: 745	Всего разделов: 12	Всего листов: 801
------------	------------	------------------------------	--------------------	-------------------

« 10 » января 2022 г. № \*\*\*\*\_\*\*\*/\*\*\*\*\_\*\*\*\*\*

Номер кадастрового квартала: 76:18:011122

Сведения о характерных точках границ:

Номер п/п	Реестровый (учетный, условный) номер	Обозначение характерных точек	Координаты		Описание закрепления на местности	Метод определения координат и средняя квадратическая погрешность положения характерной точки (M <sub>t</sub> ), м	Система координат
			X	Y			
1	2	3	4	5	6	7	8
6031	76:00-6.744(1)	1633	278541.61	1269511.24	_____	Картометрический; 5	76.1
6032	76:00-6.744(1)	1634	278542.11	1269512.27	_____	Картометрический; 5	76.1
6033	76:00-6.744(1)	1635	278542.4	1269513.16	_____	Картометрический; 5	76.1
6034	76:00-6.744(1)	1636	278542.92	1269515.12	_____	Картометрический; 5	76.1
6035	76:00-6.744(1)	1637	278544.08	1269519.14	_____	Картометрический; 5	76.1
6036	76:00-6.744(1)	1638	278545.44	1269523.06	_____	Картометрический; 5	76.1
6037	76:00-6.744(1)	1639	278546.2	1269527.23	_____	Картометрический; 5	76.1
6038	76:00-6.744(1)	1640	278547.36	1269530.8	_____	Картометрический; 5	76.1
6039	76:00-6.744(1)	1641	278548.02	1269534.92	_____	Картометрический; 5	76.1
6040	76:00-6.744(1)	1642	278549.13	1269538.15	_____	Картометрический; 5	76.1
6041	76:00-6.744(1)	1643	278550.18	1269539.93	_____	Картометрический; 5	76.1
6042	76:00-6.744(1)	1644	278550.59	1269541.16	_____	Картометрический; 5	76.1
6043	76:00-6.744(1)	1645	278550.85	1269542.18	_____	Картометрический; 5	76.1
6044	76:00-6.744(1)	1646	278550.94	1269543.22	_____	Картометрический; 5	76.1
6045	76:00-6.744(1)	1647	278550.94	1269545.04	_____	Картометрический; 5	76.1

\_\_\_\_\_

полное наименование должности

М.П.

\_\_\_\_\_

подпись

\_\_\_\_\_

инициалы, фамилия



Раздел 11

## КАДАСТРОВЫЙ ПЛАН ТЕРРИТОРИИ

Лист № 404	раздела 11	Всего листов раздела 11: 745	Всего разделов: 12	Всего листов: 801
------------	------------	------------------------------	--------------------	-------------------

« 10 » января 2022 г. № \*\*\*\*\_\*\*\*/\*\*\*\*\_\*\*\*\*\*

Номер кадастрового квартала: 76:18:011122

Сведения о характерных точках границ:

Номер п/п	Реестровый (учетный, условный) номер	Обозначение характерных точек	Координаты		Описание закрепления на местности	Метод определения координат и средняя квадратическая погрешность положения характерной точки (M <sub>t</sub> ), м	Система координат
			X	Y			
1	2	3	4	5	6	7	8
6046	76:00-6.744(1)	1648	278550.81	1269547.83	_____	Картометрический; 5	76.1
6047	76:00-6.744(1)	1649	278550.92	1269549	_____	Картометрический; 5	76.1
6048	76:00-6.744(1)	1650	278551.1	1269549.94	_____	Картометрический; 5	76.1
6049	76:00-6.744(1)	1651	278551.44	1269550.82	_____	Картометрический; 5	76.1
6050	76:00-6.744(1)	1652	278551.63	1269551.21	_____	Картометрический; 5	76.1
6051	76:00-6.744(1)	1653	278552.14	1269552.03	_____	Картометрический; 5	76.1
6052	76:00-6.744(1)	1654	278552.81	1269552.74	_____	Картометрический; 5	76.1
6053	76:00-6.744(1)	1655	278553.12	1269553.01	_____	Картометрический; 5	76.1
6054	76:00-6.744(1)	1656	278553.53	1269553.32	_____	Картометрический; 5	76.1
6055	76:00-6.744(1)	1657	278553.98	1269553.56	_____	Картометрический; 5	76.1
6056	76:00-6.744(1)	1658	278554.47	1269553.72	_____	Картометрический; 5	76.1
6057	76:00-6.744(1)	1659	278555.15	1269553.94	_____	Картометрический; 5	76.1
6058	76:00-6.744(1)	1660	278555.55	1269554.16	_____	Картометрический; 5	76.1
6059	76:00-6.744(1)	1661	278555.91	1269554.43	_____	Картометрический; 5	76.1
6060	76:00-6.744(1)	1662	278556.54	1269555	_____	Картометрический; 5	76.1

\_\_\_\_\_

полное наименование должности

М.П.

\_\_\_\_\_

подпись

\_\_\_\_\_

инициалы, фамилия

Раздел 11

## КАДАСТРОВЫЙ ПЛАН ТЕРРИТОРИИ

Лист № 405	раздела 11	Всего листов раздела 11: 745	Всего разделов: 12	Всего листов: 801
------------	------------	------------------------------	--------------------	-------------------

« 10 » января 2022 г. № \*\*\*\*\_\*\*\*/\*\*\*\*\_\*\*\*\*\*

Номер кадастрового квартала: 76:18:011122

Сведения о характерных точках границ:

Номер п/п	Реестровый (учетный, условный) номер	Обозначение характерных точек	Координаты		Описание закрепления на местности	Метод определения координат и средняя квадратическая погрешность положения характерной точки (M <sub>t</sub> ), м	Система координат
			X	Y			
1	2	3	4	5	6	7	8
6061	76:00-6.744(1)	1663	278557.34	1269556.09	_____	Картометрический; 5	76.1
6062	76:00-6.744(1)	1664	278557.92	1269557.02	_____	Картометрический; 5	76.1
6063	76:00-6.744(1)	1665	278558.36	1269558.02	_____	Картометрический; 5	76.1
6064	76:00-6.744(1)	1666	278559.04	1269559.96	_____	Картометрический; 5	76.1
6065	76:00-6.744(1)	1667	278560.9	1269564.52	_____	Картометрический; 5	76.1
6066	76:00-6.744(1)	1668	278562.03	1269567.12	_____	Картометрический; 5	76.1
6067	76:00-6.744(1)	1669	278563.09	1269571.24	_____	Картометрический; 5	76.1
6068	76:00-6.744(1)	1670	278563.44	1269573.11	_____	Картометрический; 5	76.1
6069	76:00-6.744(1)	1671	278563.63	1269573.82	_____	Картометрический; 5	76.1
6070	76:00-6.744(1)	1672	278563.95	1269574.48	_____	Картометрический; 5	76.1
6071	76:00-6.744(1)	1673	278564.37	1269575.09	_____	Картометрический; 5	76.1
6072	76:00-6.744(1)	1674	278565.24	1269576.15	_____	Картометрический; 5	76.1
6073	76:00-6.744(1)	1675	278565.82	1269577	_____	Картометрический; 5	76.1
6074	76:00-6.744(1)	1676	278566.22	1269577.72	_____	Картометрический; 5	76.1
6075	76:00-6.744(1)	1677	278566.5	1269578.49	_____	Картометрический; 5	76.1

\_\_\_\_\_

полное наименование должности

М.П.

\_\_\_\_\_

подпись

\_\_\_\_\_

инициалы, фамилия

Раздел 11

## КАДАСТРОВЫЙ ПЛАН ТЕРРИТОРИИ

Лист № 406	раздела 11	Всего листов раздела 11: 745	Всего разделов: 12	Всего листов: 801
------------	------------	------------------------------	--------------------	-------------------

« 10 » января 2022 г. № \*\*\*\*\_\*\*\*/\*\*\*\*\_\*\*\*\*\*

Номер кадастрового квартала: 76:18:011122

Сведения о характерных точках границ:

Номер п/п	Реестровый (учетный, условный) номер	Обозначение характерных точек	Координаты		Описание закрепления на местности	Метод определения координат и средняя квадратическая погрешность положения характерной точки (M <sub>t</sub> ), м	Система координат
			X	Y			
1	2	3	4	5	6	7	8
6076	76:00-6.744(1)	1678	278566.83	1269579.76	_____	Картометрический; 5	76.1
6077	76:00-6.744(1)	1679	278567.12	1269581.42	_____	Картометрический; 5	76.1
6078	76:00-6.744(1)	1680	278567.15	1269583.11	_____	Картометрический; 5	76.1
6079	76:00-6.744(1)	1681	278567.11	1269583.78	_____	Картометрический; 5	76.1
6080	76:00-6.744(1)	1682	278566.88	1269585.14	_____	Картометрический; 5	76.1
6081	76:00-6.744(1)	1683	278566.38	1269586.44	_____	Картометрический; 5	76.1
6082	76:00-6.744(1)	1684	278565.6	1269587.97	_____	Картометрический; 5	76.1
6083	76:00-6.744(1)	1685	278564.17	1269590.51	_____	Картометрический; 5	76.1
6084	76:00-6.744(1)	1686	278563.43	1269592.3	_____	Картометрический; 5	76.1
6085	76:00-6.744(1)	1687	278557.61	1269608.64	_____	Картометрический; 5	76.1
6086	76:00-6.744(1)	1688	278557.08	1269610.44	_____	Картометрический; 5	76.1
6087	76:00-6.744(1)	1689	278556.78	1269612.3	_____	Картометрический; 5	76.1
6088	76:00-6.744(1)	1690	278556.55	1269614.59	_____	Картометрический; 5	76.1
6089	76:00-6.744(1)	1691	278556.62	1269619.01	_____	Картометрический; 5	76.1
6090	76:00-6.744(1)	1692	278556.55	1269620.97	_____	Картометрический; 5	76.1

\_\_\_\_\_

полное наименование должности

М.П.

\_\_\_\_\_

подпись

\_\_\_\_\_

инициалы, фамилия

Раздел 11

## КАДАСТРОВЫЙ ПЛАН ТЕРРИТОРИИ

Лист № 407	раздела 11	Всего листов раздела 11: 745	Всего разделов: 12	Всего листов: 801
------------	------------	------------------------------	--------------------	-------------------

« 10 » января 2022 г. № \*\*\*\*\_\*\*\*/\*\*\*\*\_\*\*\*\*\*

Номер кадастрового квартала: 76:18:011122

Сведения о характерных точках границ:

Номер п/п	Реестровый (учетный, условный) номер	Обозначение характерных точек	Координаты		Описание закрепления на местности	Метод определения координат и средняя квадратическая погрешность положения характерной точки (M <sub>t</sub> ), м	Система координат
			X	Y			
1	2	3	4	5	6	7	8
6091	76:00-6.744(1)	1693	278556.42	1269622.4	_____	Картометрический; 5	76.1
6092	76:00-6.744(1)	1694	278556.11	1269623.8	_____	Картометрический; 5	76.1
6093	76:00-6.744(1)	1695	278555.63	1269625.5	_____	Картометрический; 5	76.1
6094	76:00-6.744(1)	1696	278554.77	1269627.2	_____	Картометрический; 5	76.1
6095	76:00-6.744(1)	1697	278553.97	1269628.52	_____	Картометрический; 5	76.1
6096	76:00-6.744(1)	1698	278552.99	1269629.72	_____	Картометрический; 5	76.1
6097	76:00-6.744(1)	1699	278551.25	1269631.58	_____	Картометрический; 5	76.1
6098	76:00-6.744(1)	1700	278550.38	1269632.98	_____	Картометрический; 5	76.1
6099	76:00-6.744(1)	1701	278549.74	1269634.16	_____	Картометрический; 5	76.1
6100	76:00-6.744(1)	1702	278549.22	1269635.39	_____	Картометрический; 5	76.1
6101	76:00-6.744(1)	1703	278548.55	1269637.31	_____	Картометрический; 5	76.1
6102	76:00-6.744(1)	1704	278547.72	1269641.44	_____	Картометрический; 5	76.1
6103	76:00-6.744(1)	1705	278546.47	1269648.84	_____	Картометрический; 5	76.1
6104	76:00-6.744(1)	1706	278545.04	1269655.68	_____	Картометрический; 5	76.1
6105	76:00-6.744(1)	1707	278543.12	1269660.06	_____	Картометрический; 5	76.1

\_\_\_\_\_

полное наименование должности

М.П.

\_\_\_\_\_

подпись

\_\_\_\_\_

инициалы, фамилия

Раздел 11

## КАДАСТРОВЫЙ ПЛАН ТЕРРИТОРИИ

Лист № 408	раздела 11	Всего листов раздела 11: 745	Всего разделов: 12	Всего листов: 801
------------	------------	------------------------------	--------------------	-------------------

« 10 » января 2022 г. № \*\*\*\*\_\*\*\*/\*\*\*\*\_\*\*\*\*\*

Номер кадастрового квартала: 76:18:011122

Сведения о характерных точках границ:

Номер п/п	Реестровый (учетный, условный) номер	Обозначение характерных точек	Координаты		Описание закрепления на местности	Метод определения координат и средняя квадратическая погрешность положения характерной точки (Mt), м	Система координат
			X	Y			
1	2	3	4	5	6	7	8
6106	76:00-6.744(1)	1708	278542.18	1269661.6	_____	Картометрический; 5	76.1
6107	76:00-6.744(1)	1709	278541.32	1269662.78	_____	Картометрический; 5	76.1
6108	76:00-6.744(1)	1710	278540.31	1269663.84	_____	Картометрический; 5	76.1
6109	76:00-6.744(1)	1711	278538.64	1269665.35	_____	Картометрический; 5	76.1
6110	76:00-6.744(1)	1712	278537.8	1269666.22	_____	Картометрический; 5	76.1
6111	76:00-6.744(1)	1713	278537.17	1269666.99	_____	Картометрический; 5	76.1
6112	76:00-6.744(1)	1714	278536.66	1269667.83	_____	Картометрический; 5	76.1
6113	76:00-6.744(1)	1715	278535.58	1269669.98	_____	Картометрический; 5	76.1
6114	76:00-6.744(1)	1716	278534.27	1269674.11	_____	Картометрический; 5	76.1
6115	76:00-6.744(1)	1717	278533.78	1269677.39	_____	Картометрический; 5	76.1
6116	76:00-6.744(1)	1718	278532.56	1269680.83	_____	Картометрический; 5	76.1
6117	76:00-6.744(1)	1719	278530.5	1269684.51	_____	Картометрический; 5	76.1
6118	76:00-6.744(1)	1720	278528.03	1269688.25	_____	Картометрический; 5	76.1
6119	76:00-6.744(1)	1721	278526.54	1269691.51	_____	Картометрический; 5	76.1
6120	76:00-6.744(1)	1722	278525.06	1269694.6	_____	Картометрический; 5	76.1

\_\_\_\_\_

полное наименование должности

М.П.

\_\_\_\_\_

подпись

\_\_\_\_\_

инициалы, фамилия

Раздел 11

## КАДАСТРОВЫЙ ПЛАН ТЕРРИТОРИИ

Лист № 409	раздела 11	Всего листов раздела 11: 745	Всего разделов: 12	Всего листов: 801
------------	------------	------------------------------	--------------------	-------------------

« 10 » января 2022 г. № \*\*\*\*\_\*\*\*/\*\*\*\*\_\*\*\*\*\*

Номер кадастрового квартала: 76:18:011122

Сведения о характерных точках границ:

Номер п/п	Реестровый (учетный, условный) номер	Обозначение характерных точек	Координаты		Описание закрепления на местности	Метод определения координат и средняя квадратическая погрешность положения характерной точки (M <sub>t</sub> ), м	Система координат
			X	Y			
1	2	3	4	5	6	7	8
6121	76:00-6.744(1)	1723	278523.94	1269697.78	_____	Картометрический; 5	76.1
6122	76:00-6.744(1)	1724	278523.7	1269699.42	_____	Картометрический; 5	76.1
6123	76:00-6.744(1)	1725	278523.41	1269700.74	_____	Картометрический; 5	76.1
6124	76:00-6.744(1)	1726	278522.92	1269701.99	_____	Картометрический; 5	76.1
6125	76:00-6.744(1)	1727	278521.79	1269704.35	_____	Картометрический; 5	76.1
6126	76:00-6.744(1)	1728	278520.12	1269707.24	_____	Картометрический; 5	76.1
6127	76:00-6.744(1)	1729	278518.15	1269710.13	_____	Картометрический; 5	76.1
6128	76:00-6.744(1)	1730	278516.62	1269712.47	_____	Картометрический; 5	76.1
6129	76:00-6.744(1)	1731	278512.94	1269720.24	_____	Картометрический; 5	76.1
6130	76:00-6.744(1)	1732	278512.26	1269722.78	_____	Картометрический; 5	76.1
6131	76:00-6.744(1)	1733	278511.59	1269724.23	_____	Картометрический; 5	76.1
6132	76:00-6.744(1)	1734	278511.27	1269724.69	_____	Картометрический; 5	76.1
6133	76:00-6.744(1)	1735	278510.81	1269725	_____	Картометрический; 5	76.1
6134	76:00-6.744(1)	1736	278510.33	1269725.15	_____	Картометрический; 5	76.1
6135	76:00-6.744(1)	1737	278509.63	1269725.28	_____	Картометрический; 5	76.1

\_\_\_\_\_

полное наименование должности

М.П.

\_\_\_\_\_

подпись

\_\_\_\_\_

инициалы, фамилия

Раздел 11

## КАДАСТРОВЫЙ ПЛАН ТЕРРИТОРИИ

Лист № 410	раздела 11	Всего листов раздела 11: 745	Всего разделов: 12	Всего листов: 801
------------	------------	------------------------------	--------------------	-------------------

« 10 » января 2022 г. № \*\*\*\*\_\*\*\*/\*\*\*\*\_\*\*\*\*\*

Номер кадастрового квартала: 76:18:011122

Сведения о характерных точках границ:

Номер п/п	Реестровый (учетный, условный) номер	Обозначение характерных точек	Координаты		Описание закрепления на местности	Метод определения координат и средняя квадратическая погрешность положения характерной точки (M <sub>t</sub> ), м	Система координат
			X	Y			
1	2	3	4	5	6	7	8
6136	76:00-6.744(1)	1738	278508.93	1269725.32	_____	Картометрический; 5	76.1
6137	76:00-6.744(1)	1739	278508.07	1269725.39	_____	Картометрический; 5	76.1
6138	76:00-6.744(1)	1740	278507.39	1269725.59	_____	Картометрический; 5	76.1
6139	76:00-6.744(1)	1741	278506.77	1269725.83	_____	Картометрический; 5	76.1
6140	76:00-6.744(1)	1742	278505.9	1269726.24	_____	Картометрический; 5	76.1
6141	76:00-6.744(1)	1743	278505.1	1269726.74	_____	Картометрический; 5	76.1
6142	76:00-6.744(1)	1744	278504.22	1269727.5	_____	Картометрический; 5	76.1
6143	76:00-6.744(1)	1745	278503.66	1269728.26	_____	Картометрический; 5	76.1
6144	76:00-6.744(1)	1746	278503.47	1269728.58	_____	Картометрический; 5	76.1
6145	76:00-6.744(1)	1747	278503	1269729.56	_____	Картометрический; 5	76.1
6146	76:00-6.744(1)	1748	278502.68	1269730.59	_____	Картометрический; 5	76.1
6147	76:00-6.744(1)	1749	278502.29	1269732.41	_____	Картометрический; 5	76.1
6148	76:00-6.744(1)	1750	278501.76	1269734.24	_____	Картометрический; 5	76.1
6149	76:00-6.744(1)	1751	278501.5	1269735.66	_____	Картометрический; 5	76.1
6150	76:00-6.744(1)	1752	278501.52	1269737.1	_____	Картометрический; 5	76.1

\_\_\_\_\_

полное наименование должности

М.П.

\_\_\_\_\_

подпись

\_\_\_\_\_

инициалы, фамилия

Раздел 11

## КАДАСТРОВЫЙ ПЛАН ТЕРРИТОРИИ

Лист № 411	раздела 11	Всего листов раздела 11: 745	Всего разделов: 12	Всего листов: 801
------------	------------	------------------------------	--------------------	-------------------

« 10 » января 2022 г. № \*\*\*\*\_\*\*\*/\*\*\*\*\_\*\*\*\*\*

Номер кадастрового квартала: 76:18:011122

Сведения о характерных точках границ:

Номер п/п	Реестровый (учетный, условный) номер	Обозначение характерных точек	Координаты		Описание закрепления на местности	Метод определения координат и средняя квадратическая погрешность положения характерной точки (Mt), м	Система координат
			X	Y			
1	2	3	4	5	6	7	8
6151	76:00-6.744(1)	1753	278501.72	1269738.87	_____	Картометрический; 5	76.1
6152	76:00-6.744(1)	1754	278501.83	1269739.74	_____	Картометрический; 5	76.1
6153	76:00-6.744(1)	1755	278501.86	1269740.46	_____	Картометрический; 5	76.1
6154	76:00-6.744(1)	1756	278501.77	1269741.16	_____	Картометрический; 5	76.1
6155	76:00-6.744(1)	1757	278501.69	1269741.53	_____	Картометрический; 5	76.1
6156	76:00-6.744(1)	1758	278501.44	1269742.38	_____	Картометрический; 5	76.1
6157	76:00-6.744(1)	1759	278501.1	1269743.21	_____	Картометрический; 5	76.1
6158	76:00-6.744(1)	1760	278499.92	1269745.68	_____	Картометрический; 5	76.1
6159	76:00-6.744(1)	1761	278497.79	1269749.67	_____	Картометрический; 5	76.1
6160	76:00-6.744(1)	1762	278497.58	1269750	_____	Картометрический; 5	76.1
6161	76:00-6.744(1)	1763	278497.33	1269750.3	_____	Картометрический; 5	76.1
6162	76:00-6.744(1)	1764	278497.02	1269750.66	_____	Картометрический; 5	76.1
6163	76:00-6.744(1)	1765	278496.81	1269750.99	_____	Картометрический; 5	76.1
6164	76:00-6.744(1)	1766	278496.25	1269752.12	_____	Картометрический; 5	76.1
6165	76:00-6.744(1)	1767	278495.96	1269752.8	_____	Картометрический; 5	76.1

\_\_\_\_\_

полное наименование должности

М.П.

\_\_\_\_\_

подпись

\_\_\_\_\_

инициалы, фамилия



Раздел 11

## КАДАСТРОВЫЙ ПЛАН ТЕРРИТОРИИ

Лист № 412	раздела 11	Всего листов раздела 11: 745	Всего разделов: 12	Всего листов: 801
------------	------------	------------------------------	--------------------	-------------------

« 10 » января 2022 г. № \*\*\*\*\_\*\*\*/\*\*\*\*\_\*\*\*\*\*

Номер кадастрового квартала: 76:18:011122

Сведения о характерных точках границ:

Номер п/п	Реестровый (учетный, условный) номер	Обозначение характерных точек	Координаты		Описание закрепления на местности	Метод определения координат и средняя квадратическая погрешность положения характерной точки (M <sub>t</sub> ), м	Система координат
			X	Y			
1	2	3	4	5	6	7	8
6166	76:00-6.744(1)	1768	278495.78	1269753.52	_____	Картометрический; 5	76.1
6167	76:00-6.744(1)	1769	278495.72	1269753.88	_____	Картометрический; 5	76.1
6168	76:00-6.744(1)	1770	278495.73	1269754.4	_____	Картометрический; 5	76.1
6169	76:00-6.744(1)	1771	278495.96	1269754.87	_____	Картометрический; 5	76.1
6170	76:00-6.744(1)	1772	278496.23	1269755.28	_____	Картометрический; 5	76.1
6171	76:00-6.744(1)	1773	278496.37	1269755.61	_____	Картометрический; 5	76.1
6172	76:00-6.744(1)	1774	278496.46	1269755.96	_____	Картометрический; 5	76.1
6173	76:00-6.744(1)	1775	278496.57	1269756.7	_____	Картометрический; 5	76.1
6174	76:00-6.744(1)	1776	278496.58	1269757.72	_____	Картометрический; 5	76.1
6175	76:00-6.744(1)	1777	278496.52	1269758.53	_____	Картометрический; 5	76.1
6176	76:00-6.744(1)	1778	278496.32	1269759.33	_____	Картометрический; 5	76.1
6177	76:00-6.744(1)	1779	278495.85	1269760.78	_____	Картометрический; 5	76.1
6178	76:00-6.744(1)	1780	278495.51	1269762.37	_____	Картометрический; 5	76.1
6179	76:00-6.744(1)	1781	278494.85	1269764.04	_____	Картометрический; 5	76.1
6180	76:00-6.744(1)	1782	278494.54	1269764.98	_____	Картометрический; 5	76.1

\_\_\_\_\_

полное наименование должности

М.П.

\_\_\_\_\_

подпись

\_\_\_\_\_

инициалы, фамилия

Раздел 11

## КАДАСТРОВЫЙ ПЛАН ТЕРРИТОРИИ

Лист № 413	раздела 11	Всего листов раздела 11: 745	Всего разделов: 12	Всего листов: 801
« 10 » января 2022 г. № ****_***/****_*****				
Номер кадастрового квартала: 76:18:011122				

Сведения о характерных точках границ:							
Номер п/п	Реестровый (учетный, условный) номер	Обозначение характерных точек	Координаты		Описание закрепления на местности	Метод определения координат и средняя квадратическая погрешность положения характерной точки (M <sub>t</sub> ), м	Система координат
			X	Y			
1	2	3	4	5	6	7	8
6181	76:00-6.744(1)	1783	278494.35	1269765.94	_____	Картометрический; 5	76.1
6182	76:00-6.744(1)	1784	278494.29	1269767.14	_____	Картометрический; 5	76.1
6183	76:00-6.744(1)	1785	278494.47	1269768.1	_____	Картометрический; 5	76.1
6184	76:00-6.744(1)	1786	278494.85	1269769.43	_____	Картометрический; 5	76.1
6185	76:00-6.744(1)	1787	278495.45	1269771.07	_____	Картометрический; 5	76.1
6186	76:00-6.744(1)	1788	278495.86	1269773.15	_____	Картометрический; 5	76.1
6187	76:00-6.744(1)	1789	278496.02	1269774.18	_____	Картометрический; 5	76.1
6188	76:00-6.744(1)	1790	278496.04	1269774.48	_____	Картометрический; 5	76.1
6189	76:00-6.744(1)	1791	278496.02	1269774.79	_____	Картометрический; 5	76.1
6190	76:00-6.744(1)	1792	278495.88	1269775.25	_____	Картометрический; 5	76.1
6191	76:00-6.744(1)	1793	278495.53	1269775.73	_____	Картометрический; 5	76.1
6192	76:00-6.744(1)	1794	278495.28	1269776	_____	Картометрический; 5	76.1
6193	76:00-6.744(1)	1795	278494.98	1269776.23	_____	Картометрический; 5	76.1
6194	76:00-6.744(1)	1796	278494.65	1269776.4	_____	Картометрический; 5	76.1
6195	76:00-6.744(1)	1797	278494.25	1269776.57	_____	Картометрический; 5	76.1

\_\_\_\_\_

полное наименование должности

М.П.

\_\_\_\_\_

подпись

\_\_\_\_\_

инициалы, фамилия

Раздел 11

## КАДАСТРОВЫЙ ПЛАН ТЕРРИТОРИИ

Лист № 414	раздела 11	Всего листов раздела 11: 745	Всего разделов: 12	Всего листов: 801
------------	------------	------------------------------	--------------------	-------------------

« 10 » января 2022 г. № \*\*\*\*\_\*\*\*/\*\*\*\*\_\*\*\*\*\*

Номер кадастрового квартала: 76:18:011122

Сведения о характерных точках границ:

Номер п/п	Реестровый (учетный, условный) номер	Обозначение характерных точек	Координаты		Описание закрепления на местности	Метод определения координат и средняя квадратическая погрешность положения характерной точки (M <sub>t</sub> ), м	Система координат
			X	Y			
1	2	3	4	5	6	7	8
6196	76:00-6.744(1)	1798	278493.69	1269776.88	_____	Картометрический; 5	76.1
6197	76:00-6.744(1)	1799	278493.2	1269777.3	_____	Картометрический; 5	76.1
6198	76:00-6.744(1)	1800	278492.99	1269777.52	_____	Картометрический; 5	76.1
6199	76:00-6.744(1)	1801	278492.74	1269777.92	_____	Картометрический; 5	76.1
6200	76:00-6.744(1)	1802	278492.65	1269778.39	_____	Картометрический; 5	76.1
6201	76:00-6.744(1)	1803	278492.68	1269778.82	_____	Картометрический; 5	76.1
6202	76:00-6.744(1)	1804	278492.78	1269779.13	_____	Картометрический; 5	76.1
6203	76:00-6.744(1)	1805	278492.93	1269779.41	_____	Картометрический; 5	76.1
6204	76:00-6.744(1)	1806	278493.45	1269780.21	_____	Картометрический; 5	76.1
6205	76:00-6.744(1)	1807	278493.79	1269781.07	_____	Картометрический; 5	76.1
6206	76:00-6.744(1)	1808	278494	1269781.78	_____	Картометрический; 5	76.1
6207	76:00-6.744(1)	1809	278494.09	1269782.52	_____	Картометрический; 5	76.1
6208	76:00-6.744(1)	1810	278494.19	1269785	_____	Картометрический; 5	76.1
6209	76:00-6.744(1)	1811	278494.46	1269787.12	_____	Картометрический; 5	76.1
6210	76:00-6.744(1)	1812	278494.56	1269788.86	_____	Картометрический; 5	76.1

\_\_\_\_\_

полное наименование должности

М.П.

\_\_\_\_\_

подпись

\_\_\_\_\_

инициалы, фамилия

Раздел 11

## КАДАСТРОВЫЙ ПЛАН ТЕРРИТОРИИ

Лист № 415	раздела 11	Всего листов раздела 11: 745	Всего разделов: 12	Всего листов: 801
------------	------------	------------------------------	--------------------	-------------------

« 10 » января 2022 г. № \*\*\*\*\_\*\*\*/\*\*\*\*\_\*\*\*\*\*

Номер кадастрового квартала: 76:18:011122

Сведения о характерных точках границ:

Номер п/п	Реестровый (учетный, условный) номер	Обозначение характерных точек	Координаты		Описание закрепления на местности	Метод определения координат и средняя квадратическая погрешность положения характерной точки (M <sub>t</sub> ), м	Система координат
			X	Y			
1	2	3	4	5	6	7	8
6211	76:00-6.744(1)	1813	278494.41	1269790.59	_____	Картометрический; 5	76.1
6212	76:00-6.744(1)	1814	278494.06	1269792.83	_____	Картометрический; 5	76.1
6213	76:00-6.744(1)	1815	278492.87	1269797.65	_____	Картометрический; 5	76.1
6214	76:00-6.744(1)	1816	278491.58	1269802.68	_____	Картометрический; 5	76.1
6215	76:00-6.744(1)	1817	278490.13	1269809.09	_____	Картометрический; 5	76.1
6216	76:00-6.744(1)	1818	278484.04	1269823.75	_____	Картометрический; 5	76.1
6217	76:00-6.744(1)	1819	278480.79	1269832.73	_____	Картометрический; 5	76.1
6218	76:00-6.744(1)	1820	278480.19	1269834.07	_____	Картометрический; 5	76.1
6219	76:00-6.744(1)	1821	278479.41	1269835.31	_____	Картометрический; 5	76.1
6220	76:00-6.744(1)	1822	278478.47	1269836.44	_____	Картометрический; 5	76.1
6221	76:00-6.744(1)	1823	278476.56	1269838.39	_____	Картометрический; 5	76.1
6222	76:00-6.744(1)	1824	278474.14	1269841.58	_____	Картометрический; 5	76.1
6223	76:00-6.744(1)	1825	278470.61	1269848.02	_____	Картометрический; 5	76.1
6224	76:00-6.744(1)	1826	278466.95	1269856.82	_____	Картометрический; 5	76.1
6225	76:00-6.744(1)	1827	278464.84	1269867.58	_____	Картометрический; 5	76.1

\_\_\_\_\_

полное наименование должности

М.П.

\_\_\_\_\_

подпись

\_\_\_\_\_

инициалы, фамилия

Раздел 11

## КАДАСТРОВЫЙ ПЛАН ТЕРРИТОРИИ

Лист № 416	раздела 11	Всего листов раздела 11: 745	Всего разделов: 12	Всего листов: 801
------------	------------	------------------------------	--------------------	-------------------

« 10 » января 2022 г. № \*\*\*\*\_\*\*\*/\*\*\*\*\_\*\*\*\*\*

Номер кадастрового квартала: 76:18:011122

Сведения о характерных точках границ:

Номер п/п	Реестровый (учетный, условный) номер	Обозначение характерных точек	Координаты		Описание закрепления на местности	Метод определения координат и средняя квадратическая погрешность положения характерной точки (M <sub>t</sub> ), м	Система координат
			X	Y			
1	2	3	4	5	6	7	8
6226	76:00-6.744(1)	1828	278462.64	1269878.46	_____	Картометрический; 5	76.1
6227	76:00-6.744(1)	1829	278459.82	1269894.83	_____	Картометрический; 5	76.1
6228	76:00-6.744(1)	1830	278454.19	1269916.42	_____	Картометрический; 5	76.1
6229	76:00-6.744(1)	1831	278450.04	1269932.89	_____	Картометрический; 5	76.1
6230	76:00-6.744(1)	1832	278443.73	1269956.44	_____	Картометрический; 5	76.1
6231	76:00-6.744(1)	1833	278442.54	1269960.68	_____	Картометрический; 5	76.1
6232	76:00-6.744(1)	1834	278441.42	1269963.72	_____	Картометрический; 5	76.1
6233	76:00-6.744(1)	1835	278440.64	1269966.23	_____	Картометрический; 5	76.1
6234	76:00-6.744(1)	1836	278440.13	1269968.81	_____	Картометрический; 5	76.1
6235	76:00-6.744(1)	1837	278439.33	1269974.51	_____	Картометрический; 5	76.1
6236	76:00-6.744(1)	1838	278436.09	1269989.32	_____	Картометрический; 5	76.1
6237	76:00-6.744(1)	1839	278433.35	1270001.76	_____	Картометрический; 5	76.1
6238	76:00-6.744(1)	1840	278431.17	1270009.82	_____	Картометрический; 5	76.1
6239	76:00-6.744(1)	1841	278427.67	1270023.94	_____	Картометрический; 5	76.1
6240	76:00-6.744(1)	1842	278421.85	1270049.07	_____	Картометрический; 5	76.1

\_\_\_\_\_

полное наименование должности

М.П.

\_\_\_\_\_

подпись

\_\_\_\_\_

инициалы, фамилия

Раздел 11

## КАДАСТРОВЫЙ ПЛАН ТЕРРИТОРИИ

Лист № 417	раздела 11	Всего листов раздела 11: 745	Всего разделов: 12	Всего листов: 801
------------	------------	------------------------------	--------------------	-------------------

« 10 » января 2022 г. № \*\*\*\*\_\*\*\*/\*\*\*\*\_\*\*\*\*\*

Номер кадастрового квартала: 76:18:011122

Сведения о характерных точках границ:

Номер п/п	Реестровый (учетный, условный) номер	Обозначение характерных точек	Координаты		Описание закрепления на местности	Метод определения координат и средняя квадратическая погрешность положения характерной точки (M <sub>t</sub> ), м	Система координат
			X	Y			
1	2	3	4	5	6	7	8
6241	76:00-6.744(1)	1843	278413.97	1270086.6	_____	Картометрический; 5	76.1
6242	76:00-6.744(1)	1844	278409.84	1270107.1	_____	Картометрический; 5	76.1
6243	76:00-6.744(1)	1845	278407.99	1270113.6	_____	Картометрический; 5	76.1
6244	76:00-6.744(1)	1846	278408.23	1270113.42	_____	Картометрический; 5	76.1
6245	76:00-6.744(1)	1847	278405.93	1270123.55	_____	Картометрический; 5	76.1
6246	76:00-6.744(1)	1848	278405.62	1270125.67	_____	Картометрический; 5	76.1
6247	76:00-6.744(1)	1849	278405.32	1270129.53	_____	Картометрический; 5	76.1
6248	76:00-6.744(1)	1850	278405.13	1270130.87	_____	Картометрический; 5	76.1
6249	76:00-6.744(1)	1851	278404.89	1270131.94	_____	Картометрический; 5	76.1
6250	76:00-6.744(1)	1852	278404.5	1270132.98	_____	Картометрический; 5	76.1
6251	76:00-6.744(1)	1853	278403.92	1270134.25	_____	Картометрический; 5	76.1
6252	76:00-6.744(1)	1854	278402.41	1270139.86	_____	Картометрический; 5	76.1
6253	76:00-6.744(1)	1855	278401.84	1270145.92	_____	Картометрический; 5	76.1
6254	76:00-6.744(1)	1856	278398.29	1270166.68	_____	Картометрический; 5	76.1
6255	76:00-6.744(1)	1857	278395.77	1270186.41	_____	Картометрический; 5	76.1

\_\_\_\_\_

полное наименование должности

М.П.

\_\_\_\_\_

подпись

\_\_\_\_\_

инициалы, фамилия

Раздел 11

## КАДАСТРОВЫЙ ПЛАН ТЕРРИТОРИИ

Лист № 418	раздела 11	Всего листов раздела 11: 745	Всего разделов: 12	Всего листов: 801
------------	------------	------------------------------	--------------------	-------------------

« 10 » января 2022 г. № \*\*\*\*\_\*\*\*/\*\*\*\*\_\*\*\*\*\*

Номер кадастрового квартала: 76:18:011122

Сведения о характерных точках границ:

Номер п/п	Реестровый (учетный, условный) номер	Обозначение характерных точек	Координаты		Описание закрепления на местности	Метод определения координат и средняя квадратическая погрешность положения характерной точки (M <sub>t</sub> ), м	Система координат
			X	Y			
1	2	3	4	5	6	7	8
6256	76:00-6.744(1)	1858	278393.32	1270205.89	_____	Картометрический; 5	76.1
6257	76:00-6.744(1)	1859	278392.41	1270214.74	_____	Картометрический; 5	76.1
6258	76:00-6.744(1)	1860	278392.26	1270221.38	_____	Картометрический; 5	76.1
6259	76:00-6.744(1)	1861	278391.24	1270230.32	_____	Картометрический; 5	76.1
6260	76:00-6.744(1)	1862	278385.69	1270267.68	_____	Картометрический; 5	76.1
6261	76:00-6.744(1)	1863	278382.47	1270290.77	_____	Картометрический; 5	76.1
6262	76:00-6.744(1)	1864	278380.5	1270304.51	_____	Картометрический; 5	76.1
6263	76:00-6.744(1)	1865	278377.84	1270322.88	_____	Картометрический; 5	76.1
6264	76:00-6.744(1)	1866	278375.77	1270337.95	_____	Картометрический; 5	76.1
6265	76:00-6.744(1)	1867	278373.82	1270350.4	_____	Картометрический; 5	76.1
6266	76:00-6.744(1)	1868	278372.09	1270365.18	_____	Картометрический; 5	76.1
6267	76:00-6.744(1)	1869	278371.86	1270366.42	_____	Картометрический; 5	76.1
6268	76:00-6.744(1)	1870	278371.47	1270367.6	_____	Картометрический; 5	76.1
6269	76:00-6.744(1)	1871	278370.9	1270369.04	_____	Картометрический; 5	76.1
6270	76:00-6.744(1)	1872	278370.27	1270370.44	_____	Картометрический; 5	76.1

\_\_\_\_\_

полное наименование должности

М.П.

\_\_\_\_\_

подпись

\_\_\_\_\_

инициалы, фамилия

Раздел 11

## КАДАСТРОВЫЙ ПЛАН ТЕРРИТОРИИ

Лист № 419	раздела 11	Всего листов раздела 11: 745	Всего разделов: 12	Всего листов: 801
------------	------------	------------------------------	--------------------	-------------------

« 10 » января 2022 г. № \*\*\*\*\_\*\*\*/\*\*\*\*\_\*\*\*\*\*

Номер кадастрового квартала: 76:18:011122

Сведения о характерных точках границ:

Номер п/п	Реестровый (учетный, условный) номер	Обозначение характерных точек	Координаты		Описание закрепления на местности	Метод определения координат и средняя квадратическая погрешность положения характерной точки (M <sub>t</sub> ), м	Система координат
			X	Y			
1	2	3	4	5	6	7	8
6271	76:00-6.744(1)	1873	278370.05	1270370.73	_____	Картометрический; 5	76.1
6272	76:00-6.744(1)	1874	278369.74	1270370.9	_____	Картометрический; 5	76.1
6273	76:00-6.744(1)	1875	278369.27	1270370.95	_____	Картометрический; 5	76.1
6274	76:00-6.744(1)	1876	278368.92	1270370.84	_____	Картометрический; 5	76.1
6275	76:00-6.744(1)	1877	278368.65	1270370.6	_____	Картометрический; 5	76.1
6276	76:00-6.744(1)	1878	278368.45	1270370.34	_____	Картометрический; 5	76.1
6277	76:00-6.744(1)	1879	278368.24	1270370.09	_____	Картометрический; 5	76.1
6278	76:00-6.744(1)	1880	278367.98	1270369.89	_____	Картометрический; 5	76.1
6279	76:00-6.744(1)	1881	278367.69	1270369.74	_____	Картометрический; 5	76.1
6280	76:00-6.744(1)	1882	278367.38	1270369.64	_____	Картометрический; 5	76.1
6281	76:00-6.744(1)	1883	278366.94	1270369.53	_____	Картометрический; 5	76.1
6282	76:00-6.744(1)	1884	278366.35	1270369.46	_____	Картометрический; 5	76.1
6283	76:00-6.744(1)	1885	278365.75	1270369.51	_____	Картометрический; 5	76.1
6284	76:00-6.744(1)	1886	278365.18	1270369.68	_____	Картометрический; 5	76.1
6285	76:00-6.744(1)	1887	278364.76	1270369.85	_____	Картометрический; 5	76.1

\_\_\_\_\_

полное наименование должности

М.П.

\_\_\_\_\_

подпись

\_\_\_\_\_

инициалы, фамилия



Раздел 11

## КАДАСТРОВЫЙ ПЛАН ТЕРРИТОРИИ

Лист № 420	раздела 11	Всего листов раздела 11: 745	Всего разделов: 12	Всего листов: 801
------------	------------	------------------------------	--------------------	-------------------

« 10 » января 2022 г. № \*\*\*\*\_\*\*\*/\*\*\*\*\_\*\*\*\*\*

Номер кадастрового квартала: 76:18:011122

Сведения о характерных точках границ:

Номер п/п	Реестровый (учетный, условный) номер	Обозначение характерных точек	Координаты		Описание закрепления на местности	Метод определения координат и средняя квадратическая погрешность положения характерной точки (M <sub>t</sub> ), м	Система координат
			X	Y			
1	2	3	4	5	6	7	8
6286	76:00-6.744(1)	1888	278364.11	1270370.19	_____	Картометрический; 5	76.1
6287	76:00-6.744(1)	1889	278363.53	1270370.64	_____	Картометрический; 5	76.1
6288	76:00-6.744(1)	1890	278363.03	1270371.18	_____	Картометрический; 5	76.1
6289	76:00-6.744(1)	1891	278361.67	1270372.94	_____	Картометрический; 5	76.1
6290	76:00-6.744(1)	1892	278360.43	1270375.26	_____	Картометрический; 5	76.1
6291	76:00-6.744(1)	1893	278359.76	1270376.8	_____	Картометрический; 5	76.1
6292	76:00-6.744(1)	1894	278359.34	1270378.44	_____	Картометрический; 5	76.1
6293	76:00-6.744(1)	1895	278358.97	1270380.48	_____	Картометрический; 5	76.1
6294	76:00-6.744(1)	1896	278358.46	1270382.86	_____	Картометрический; 5	76.1
6295	76:00-6.744(1)	1897	278358.32	1270383.82	_____	Картометрический; 5	76.1
6296	76:00-6.744(1)	1898	278358.3	1270384.8	_____	Картометрический; 5	76.1
6297	76:00-6.744(1)	1899	278358.37	1270385.99	_____	Картометрический; 5	76.1
6298	76:00-6.744(1)	1900	278358.55	1270388.02	_____	Картометрический; 5	76.1
6299	76:00-6.744(1)	1901	278358.55	1270388.7	_____	Картометрический; 5	76.1
6300	76:00-6.744(1)	1902	278358.44	1270389.37	_____	Картометрический; 5	76.1

\_\_\_\_\_

полное наименование должности

М.П.

\_\_\_\_\_

подпись

\_\_\_\_\_

инициалы, фамилия

Раздел 11

## КАДАСТРОВЫЙ ПЛАН ТЕРРИТОРИИ

Лист № 421	раздела 11	Всего листов раздела 11: 745	Всего разделов: 12	Всего листов: 801
------------	------------	------------------------------	--------------------	-------------------

« 10 » января 2022 г. № \*\*\*\*\_\*\*\*/\*\*\*\*\_\*\*\*\*\*

Номер кадастрового квартала: 76:18:011122

Сведения о характерных точках границ:

Номер п/п	Реестровый (учетный, условный) номер	Обозначение характерных точек	Координаты		Описание закрепления на местности	Метод определения координат и средняя квадратическая погрешность положения характерной точки (M <sub>t</sub> ), м	Система координат
			X	Y			
1	2	3	4	5	6	7	8
6301	76:00-6.744(1)	1903	278358.22	1270390.01	_____	Картометрический; 5	76.1
6302	76:00-6.744(1)	1904	278357.8	1270390.82	_____	Картометрический; 5	76.1
6303	76:00-6.744(1)	1905	278357.39	1270391.36	_____	Картометрический; 5	76.1
6304	76:00-6.744(1)	1906	278356.9	1270391.84	_____	Картометрический; 5	76.1
6305	76:00-6.744(1)	1907	278356.47	1270392.19	_____	Картометрический; 5	76.1
6306	76:00-6.744(1)	1908	278355.73	1270392.72	_____	Картометрический; 5	76.1
6307	76:00-6.744(1)	1909	278354.92	1270393.15	_____	Картометрический; 5	76.1
6308	76:00-6.744(1)	1910	278354.16	1270393.45	_____	Картометрический; 5	76.1
6309	76:00-6.744(1)	1911	278353.59	1270393.57	_____	Картометрический; 5	76.1
6310	76:00-6.744(1)	1912	278353	1270393.6	_____	Картометрический; 5	76.1
6311	76:00-6.744(1)	1913	278351.91	1270393.58	_____	Картометрический; 5	76.1
6312	76:00-6.744(1)	1914	278351.43	1270393.48	_____	Картометрический; 5	76.1
6313	76:00-6.744(1)	1915	278351.05	1270393.37	_____	Картометрический; 5	76.1
6314	76:00-6.744(1)	1916	278350.7	1270393.18	_____	Картометрический; 5	76.1
6315	76:00-6.744(1)	1917	278349.27	1270392.19	_____	Картометрический; 5	76.1

\_\_\_\_\_

полное наименование должности

М.П.

\_\_\_\_\_

подпись

\_\_\_\_\_

инициалы, фамилия

Раздел 11

## КАДАСТРОВЫЙ ПЛАН ТЕРРИТОРИИ

Лист № 422	раздела 11	Всего листов раздела 11: 745	Всего разделов: 12	Всего листов: 801
------------	------------	------------------------------	--------------------	-------------------

« 10 » января 2022 г. № \*\*\*\*\_\*\*\*/\*\*\*\*\_\*\*\*\*\*

Номер кадастрового квартала: 76:18:011122

Сведения о характерных точках границ:

Номер п/п	Реестровый (учетный, условный) номер	Обозначение характерных точек	Координаты		Описание закрепления на местности	Метод определения координат и средняя квадратическая погрешность положения характерной точки (Mt), м	Система координат
			X	Y			
1	2	3	4	5	6	7	8
6316	76:00-6.744(1)	1918	278348.63	1270391.66	_____	Картометрический; 5	76.1
6317	76:00-6.744(1)	1919	278348.07	1270391.04	_____	Картометрический; 5	76.1
6318	76:00-6.744(1)	1920	278347.62	1270390.34	_____	Картометрический; 5	76.1
6319	76:00-6.744(1)	1921	278346.87	1270388.97	_____	Картометрический; 5	76.1
6320	76:00-6.744(1)	1922	278346.65	1270388.28	_____	Картометрический; 5	76.1
6321	76:00-6.744(1)	1923	278346.51	1270387.7	_____	Картометрический; 5	76.1
6322	76:00-6.744(1)	1924	278346.45	1270387.11	_____	Картометрический; 5	76.1
6323	76:00-6.744(1)	1925	278346.4	1270386.5	_____	Картометрический; 5	76.1
6324	76:00-6.744(1)	1926	278346.29	1270386.17	_____	Картометрический; 5	76.1
6325	76:00-6.744(1)	1927	278346.11	1270385.87	_____	Картометрический; 5	76.1
6326	76:00-6.744(1)	1928	278345.69	1270385.36	_____	Картометрический; 5	76.1
6327	76:00-6.744(1)	1929	278345.27	1270385.01	_____	Картометрический; 5	76.1
6328	76:00-6.744(1)	1930	278344.55	1270384.49	_____	Картометрический; 5	76.1
6329	76:00-6.744(1)	1931	278343.73	1270383.8	_____	Картометрический; 5	76.1
6330	76:00-6.744(1)	1932	278343.38	1270383.6	_____	Картометрический; 5	76.1

\_\_\_\_\_

полное наименование должности

М.П.

\_\_\_\_\_

подпись

\_\_\_\_\_

инициалы, фамилия

Раздел 11

## КАДАСТРОВЫЙ ПЛАН ТЕРРИТОРИИ

Лист № 423	раздела 11	Всего листов раздела 11: 745	Всего разделов: 12	Всего листов: 801
------------	------------	------------------------------	--------------------	-------------------

« 10 » января 2022 г. № \*\*\*\*\_\*\*\*/\*\*\*\*\_\*\*\*\*\*

Номер кадастрового квартала: 76:18:011122

Сведения о характерных точках границ:

Номер п/п	Реестровый (учетный, условный) номер	Обозначение характерных точек	Координаты		Описание закрепления на местности	Метод определения координат и средняя квадратическая погрешность положения характерной точки (M <sub>t</sub> ), м	Система координат
			X	Y			
1	2	3	4	5	6	7	8
6331	76:00-6.744(1)	1933	278342.98	1270383.53	_____	Картометрический; 5	76.1
6332	76:00-6.744(1)	1934	278342.67	1270383.62	_____	Картометрический; 5	76.1
6333	76:00-6.744(1)	1935	278342.42	1270383.86	_____	Картометрический; 5	76.1
6334	76:00-6.744(1)	1936	278342.24	1270384.2	_____	Картометрический; 5	76.1
6335	76:00-6.744(1)	1937	278342.13	1270384.52	_____	Картометрический; 5	76.1
6336	76:00-6.744(1)	1938	278341.82	1270384.83	_____	Картометрический; 5	76.1
6337	76:00-6.744(1)	1939	278341.34	1270384.98	_____	Картометрический; 5	76.1
6338	76:00-6.744(1)	1940	278340.81	1270385	_____	Картометрический; 5	76.1
6339	76:00-6.744(1)	1941	278339.06	1270384.78	_____	Картометрический; 5	76.1
6340	76:00-6.744(1)	1942	278337.01	1270384.62	_____	Картометрический; 5	76.1
6341	76:00-6.744(1)	1943	278336.44	1270384.67	_____	Картометрический; 5	76.1
6342	76:00-6.744(1)	1944	278335.91	1270384.9	_____	Картометрический; 5	76.1
6343	76:00-6.744(1)	1945	278335.3	1270385.29	_____	Картометрический; 5	76.1
6344	76:00-6.744(1)	1946	278332.64	1270387.32	_____	Картометрический; 5	76.1
6345	76:00-6.744(1)	1947	278331.58	1270388.02	_____	Картометрический; 5	76.1

\_\_\_\_\_

полное наименование должности

М.П.

\_\_\_\_\_

подпись

\_\_\_\_\_

инициалы, фамилия

Раздел 11

## КАДАСТРОВЫЙ ПЛАН ТЕРРИТОРИИ

Лист № 424	раздела 11	Всего листов раздела 11: 745	Всего разделов: 12	Всего листов: 801
------------	------------	------------------------------	--------------------	-------------------

« 10 » января 2022 г. № \*\*\*\*\_\*\*\*/\*\*\*\*\_\*\*\*\*\*

Номер кадастрового квартала: 76:18:011122

Сведения о характерных точках границ:

Номер п/п	Реестровый (учетный, условный) номер	Обозначение характерных точек	Координаты		Описание закрепления на местности	Метод определения координат и средняя квадратическая погрешность положения характерной точки (Mt), м	Система координат
			X	Y			
1	2	3	4	5	6	7	8
6346	76:00-6.744(1)	1948	278330.44	1270388.55	_____	Картометрический; 5	76.1
6347	76:00-6.744(1)	1949	278329.78	1270388.81	_____	Картометрический; 5	76.1
6348	76:00-6.744(1)	1950	278329.29	1270389.05	_____	Картометрический; 5	76.1
6349	76:00-6.744(1)	1951	278328.85	1270389.38	_____	Картометрический; 5	76.1
6350	76:00-6.744(1)	1952	278328.47	1270389.78	_____	Картометрический; 5	76.1
6351	76:00-6.744(1)	1953	278327.9	1270390.63	_____	Картометрический; 5	76.1
6352	76:00-6.744(1)	1954	278327.55	1270391.4	_____	Картометрический; 5	76.1
6353	76:00-6.744(1)	1955	278327.3	1270392.1	_____	Картометрический; 5	76.1
6354	76:00-6.744(1)	1956	278327.12	1270392.78	_____	Картометрический; 5	76.1
6355	76:00-6.744(1)	1957	278327.06	1270393.49	_____	Картометрический; 5	76.1
6356	76:00-6.744(1)	1958	278327.06	1270394.36	_____	Картометрический; 5	76.1
6357	76:00-6.744(1)	1959	278327.02	1270395.84	_____	Картометрический; 5	76.1
6358	76:00-6.744(1)	1960	278326.7	1270397.32	_____	Картометрический; 5	76.1
6359	76:00-6.744(1)	1961	278326.61	1270398.02	_____	Картометрический; 5	76.1
6360	76:00-6.744(1)	1962	278326.63	1270398.73	_____	Картометрический; 5	76.1

\_\_\_\_\_

полное наименование должности

М.П.

\_\_\_\_\_

подпись

\_\_\_\_\_

инициалы, фамилия

Раздел 11

## КАДАСТРОВЫЙ ПЛАН ТЕРРИТОРИИ

Лист № 425	раздела 11	Всего листов раздела 11: 745	Всего разделов: 12	Всего листов: 801
------------	------------	------------------------------	--------------------	-------------------

« 10 » января 2022 г. № \*\*\*\*\_\*\*\*/\*\*\*\*\_\*\*\*\*\*

Номер кадастрового квартала: 76:18:011122

Сведения о характерных точках границ:

Номер п/п	Реестровый (учетный, условный) номер	Обозначение характерных точек	Координаты		Описание закрепления на местности	Метод определения координат и средняя квадратическая погрешность положения характерной точки (M <sub>t</sub> ), м	Система координат
			X	Y			
1	2	3	4	5	6	7	8
6361	76:00-6.744(1)	1963	278326.65	1270399.6	_____	Картометрический; 5	76.1
6362	76:00-6.744(1)	1964	278326.53	1270400.27	_____	Картометрический; 5	76.1
6363	76:00-6.744(1)	1965	278326.3	1270401.08	_____	Картометрический; 5	76.1
6364	76:00-6.744(1)	1966	278325.9	1270402.48	_____	Картометрический; 5	76.1
6365	76:00-6.744(1)	1967	278325.64	1270403.64	_____	Картометрический; 5	76.1
6366	76:00-6.744(1)	1968	278325.51	1270404.82	_____	Картометрический; 5	76.1
6367	76:00-6.744(1)	1969	278325.36	1270407.97	_____	Картометрический; 5	76.1
6368	76:00-6.744(1)	1970	278325.29	1270410.24	_____	Картометрический; 5	76.1
6369	76:00-6.744(1)	1971	278324.62	1270413.77	_____	Картометрический; 5	76.1
6370	76:00-6.744(1)	1972	278324.28	1270415.73	_____	Картометрический; 5	76.1
6371	76:00-6.744(1)	1973	278324.22	1270416.62	_____	Картометрический; 5	76.1
6372	76:00-6.744(1)	1974	278324.21	1270417.34	_____	Картометрический; 5	76.1
6373	76:00-6.744(1)	1975	278324.32	1270418.05	_____	Картометрический; 5	76.1
6374	76:00-6.744(1)	1976	278324.4	1270418.41	_____	Картометрический; 5	76.1
6375	76:00-6.744(1)	1977	278324.62	1270419.12	_____	Картометрический; 5	76.1

\_\_\_\_\_

полное наименование должности

М.П.

\_\_\_\_\_

подпись

\_\_\_\_\_

инициалы, фамилия

Раздел 11

## КАДАСТРОВЫЙ ПЛАН ТЕРРИТОРИИ

Лист № 426	раздела 11	Всего листов раздела 11: 745	Всего разделов: 12	Всего листов: 801
------------	------------	------------------------------	--------------------	-------------------

« 10 » января 2022 г. № \*\*\*\*\_\*\*\*/\*\*\*\*\_\*\*\*\*\*

Номер кадастрового квартала: 76:18:011122

Сведения о характерных точках границ:

Номер п/п	Реестровый (учетный, условный) номер	Обозначение характерных точек	Координаты		Описание закрепления на местности	Метод определения координат и средняя квадратическая погрешность положения характерной точки (M <sub>t</sub> ), м	Система координат
			X	Y			
1	2	3	4	5	6	7	8
6376	76:00-6.744(1)	1978	278324.95	1270419.78	_____	Картометрический; 5	76.1
6377	76:00-6.744(1)	1979	278325.42	1270420.56	_____	Картометрический; 5	76.1
6378	76:00-6.744(1)	1980	278326.37	1270422.14	_____	Картометрический; 5	76.1
6379	76:00-6.744(1)	1981	278327.17	1270423.73	_____	Картометрический; 5	76.1
6380	76:00-6.744(1)	1982	278327.84	1270425.39	_____	Картометрический; 5	76.1
6381	76:00-6.744(1)	1983	278328.7	1270429.12	_____	Картометрический; 5	76.1
6382	76:00-6.744(1)	1984	278329.24	1270430.79	_____	Картометрический; 5	76.1
6383	76:00-6.744(1)	1985	278329.45	1270431.64	_____	Картометрический; 5	76.1
6384	76:00-6.744(1)	1986	278329.55	1270432.51	_____	Картометрический; 5	76.1
6385	76:00-6.744(1)	1987	278329.59	1270433.59	_____	Картометрический; 5	76.1
6386	76:00-6.744(1)	1988	278329.74	1270435.7	_____	Картометрический; 5	76.1
6387	76:00-6.744(1)	1989	278329.96	1270436.88	_____	Картометрический; 5	76.1
6388	76:00-6.744(1)	1990	278330.18	1270437.64	_____	Картометрический; 5	76.1
6389	76:00-6.744(1)	1991	278330.51	1270438.35	_____	Картометрический; 5	76.1
6390	76:00-6.744(1)	1992	278331.05	1270439.15	_____	Картометрический; 5	76.1

\_\_\_\_\_

полное наименование должности

М.П.

\_\_\_\_\_

подпись

\_\_\_\_\_

инициалы, фамилия

Раздел 11

## КАДАСТРОВЫЙ ПЛАН ТЕРРИТОРИИ

Лист № 427	раздела 11	Всего листов раздела 11: 745	Всего разделов: 12	Всего листов: 801
------------	------------	------------------------------	--------------------	-------------------

« 10 » января 2022 г. № \*\*\*\*\_\*\*\*/\*\*\*\*\_\*\*\*\*\*

Номер кадастрового квартала: 76:18:011122

Сведения о характерных точках границ:

Номер п/п	Реестровый (учетный, условный) номер	Обозначение характерных точек	Координаты		Описание закрепления на местности	Метод определения координат и средняя квадратическая погрешность положения характерной точки (M <sub>t</sub> ), м	Система координат
			X	Y			
1	2	3	4	5	6	7	8
6391	76:00-6.744(1)	1993	278331.59	1270439.68	_____	Картометрический; 5	76.1
6392	76:00-6.744(1)	1994	278331.91	1270439.94	_____	Картометрический; 5	76.1
6393	76:00-6.744(1)	1995	278332.19	1270440.13	_____	Картометрический; 5	76.1
6394	76:00-6.744(1)	1996	278332.51	1270440.26	_____	Картометрический; 5	76.1
6395	76:00-6.744(1)	1997	278332.84	1270440.34	_____	Картометрический; 5	76.1
6396	76:00-6.744(1)	1998	278333.33	1270440.38	_____	Картометрический; 5	76.1
6397	76:00-6.744(1)	1999	278333.9	1270440.24	_____	Картометрический; 5	76.1
6398	76:00-6.744(1)	2000	278334.28	1270440.09	_____	Картометрический; 5	76.1
6399	76:00-6.744(1)	2001	278334.64	1270440.13	_____	Картометрический; 5	76.1
6400	76:00-6.744(1)	2002	278334.91	1270440.34	_____	Картометрический; 5	76.1
6401	76:00-6.744(1)	2003	278334.86	1270440.72	_____	Картометрический; 5	76.1
6402	76:00-6.744(1)	2004	278334.53	1270441.15	_____	Картометрический; 5	76.1
6403	76:00-6.744(1)	2005	278334.27	1270441.55	_____	Картометрический; 5	76.1
6404	76:00-6.744(1)	2006	278334.08	1270442	_____	Картометрический; 5	76.1
6405	76:00-6.744(1)	2007	278333.65	1270443.38	_____	Картометрический; 5	76.1

\_\_\_\_\_

полное наименование должности

М.П.

\_\_\_\_\_

подпись

\_\_\_\_\_

инициалы, фамилия



Раздел 11

## КАДАСТРОВЫЙ ПЛАН ТЕРРИТОРИИ

Лист № 428	раздела 11	Всего листов раздела 11: 745	Всего разделов: 12	Всего листов: 801
« 10 » января 2022 г. № ****_***/****_*****				
Номер кадастрового квартала: 76:18:011122				

Сведения о характерных точках границ:							
Номер п/п	Реестровый (учетный, условный) номер	Обозначение характерных точек	Координаты		Описание закрепления на местности	Метод определения координат и средняя квадратическая погрешность положения характерной точки (M <sub>t</sub> ), м	Система координат
			X	Y			
1	2	3	4	5	6	7	8
6406	76:00-6.744(1)	2008	278332.45	1270447.77	_____	Картометрический; 5	76.1
6407	76:00-6.744(1)	2009	278331.85	1270450.9	_____	Картометрический; 5	76.1
6408	76:00-6.744(1)	2010	278331.58	1270453.72	_____	Картометрический; 5	76.1
6409	76:00-6.744(1)	2011	278331.51	1270454.06	_____	Картометрический; 5	76.1
6410	76:00-6.744(1)	2012	278331.38	1270454.38	_____	Картометрический; 5	76.1
6411	76:00-6.744(1)	2013	278331.19	1270454.67	_____	Картометрический; 5	76.1
6412	76:00-6.744(1)	2014	278330.88	1270455.02	_____	Картометрический; 5	76.1
6413	76:00-6.744(1)	2015	278330.61	1270455.24	_____	Картометрический; 5	76.1
6414	76:00-6.744(1)	2016	278330.32	1270455.41	_____	Картометрический; 5	76.1
6415	76:00-6.744(1)	2017	278329.74	1270455.69	_____	Картометрический; 5	76.1
6416	76:00-6.744(1)	2018	278327.87	1270456.84	_____	Картометрический; 5	76.1
6417	76:00-6.744(1)	2019	278325.97	1270457.64	_____	Картометрический; 5	76.1
6418	76:00-6.744(1)	2020	278324.31	1270458.42	_____	Картометрический; 5	76.1
6419	76:00-6.744(1)	2021	278323.31	1270459.05	_____	Картометрический; 5	76.1
6420	76:00-6.744(1)	2022	278322.97	1270459.34	_____	Картометрический; 5	76.1

\_\_\_\_\_

полное наименование должности

М.П.

\_\_\_\_\_

подпись

\_\_\_\_\_

инициалы, фамилия

Раздел 11

## КАДАСТРОВЫЙ ПЛАН ТЕРРИТОРИИ

Лист № 429	раздела 11	Всего листов раздела 11: 745	Всего разделов: 12	Всего листов: 801
------------	------------	------------------------------	--------------------	-------------------

« 10 » января 2022 г. № \*\*\*\*\_\*\*\*/\*\*\*\*\_\*\*\*\*\*

Номер кадастрового квартала: 76:18:011122

Сведения о характерных точках границ:

Номер п/п	Реестровый (учетный, условный) номер	Обозначение характерных точек	Координаты		Описание закрепления на местности	Метод определения координат и средняя квадратическая погрешность положения характерной точки (M <sub>t</sub> ), м	Система координат
			X	Y			
1	2	3	4	5	6	7	8
6421	76:00-6.744(1)	2023	278322.76	1270459.73	_____	Картометрический; 5	76.1
6422	76:00-6.744(1)	2024	278322.64	1270460.12	_____	Картометрический; 5	76.1
6423	76:00-6.744(1)	2025	278322.61	1270460.42	_____	Картометрический; 5	76.1
6424	76:00-6.744(1)	2026	278322.62	1270460.72	_____	Картометрический; 5	76.1
6425	76:00-6.744(1)	2027	278322.75	1270461.8	_____	Картометрический; 5	76.1
6426	76:00-6.744(1)	2028	278322.85	1270462.1	_____	Картометрический; 5	76.1
6427	76:00-6.744(1)	2029	278323.03	1270462.36	_____	Картометрический; 5	76.1
6428	76:00-6.744(1)	2030	278323.34	1270462.61	_____	Картометрический; 5	76.1
6429	76:00-6.744(1)	2031	278323.65	1270462.7	_____	Картометрический; 5	76.1
6430	76:00-6.744(1)	2032	278324.06	1270462.77	_____	Картометрический; 5	76.1
6431	76:00-6.744(1)	2033	278324.45	1270462.96	_____	Картометрический; 5	76.1
6432	76:00-6.744(1)	2034	278324.82	1270463.3	_____	Картометрический; 5	76.1
6433	76:00-6.744(1)	2035	278325.21	1270463.74	_____	Картометрический; 5	76.1
6434	76:00-6.744(1)	2036	278325.52	1270464.23	_____	Картометрический; 5	76.1
6435	76:00-6.744(1)	2037	278325.9	1270464.84	_____	Картометрический; 5	76.1

\_\_\_\_\_

полное наименование должности

М.П.

\_\_\_\_\_

подпись

\_\_\_\_\_

инициалы, фамилия

Раздел 11

## КАДАСТРОВЫЙ ПЛАН ТЕРРИТОРИИ

Лист № 430	раздела 11	Всего листов раздела 11: 745	Всего разделов: 12	Всего листов: 801
------------	------------	------------------------------	--------------------	-------------------

« 10 » января 2022 г. № \*\*\*\*\_\*\*\*/\*\*\*\*\_\*\*\*\*\*

Номер кадастрового квартала: 76:18:011122

Сведения о характерных точках границ:

Номер п/п	Реестровый (учетный, условный) номер	Обозначение характерных точек	Координаты		Описание закрепления на местности	Метод определения координат и средняя квадратическая погрешность положения характерной точки (M <sub>t</sub> ), м	Система координат
			X	Y			
1	2	3	4	5	6	7	8
6436	76:00-6.744(1)	2038	278326.28	1270465.21	_____	Картометрический; 5	76.1
6437	76:00-6.744(1)	2039	278326.79	1270465.63	_____	Картометрический; 5	76.1
6438	76:00-6.744(1)	2040	278327.95	1270466.42	_____	Картометрический; 5	76.1
6439	76:00-6.744(1)	2041	278329.33	1270467.69	_____	Картометрический; 5	76.1
6440	76:00-6.744(1)	2042	278329.72	1270468.11	_____	Картометрический; 5	76.1
6441	76:00-6.744(1)	2043	278330.02	1270468.59	_____	Картометрический; 5	76.1
6442	76:00-6.744(1)	2044	278330.18	1270468.9	_____	Картометрический; 5	76.1
6443	76:00-6.744(1)	2045	278330.31	1270469.22	_____	Картометрический; 5	76.1
6444	76:00-6.744(1)	2046	278330.39	1270469.56	_____	Картометрический; 5	76.1
6445	76:00-6.744(1)	2047	278330.42	1270469.98	_____	Картометрический; 5	76.1
6446	76:00-6.744(1)	2048	278330.38	1270470.28	_____	Картометрический; 5	76.1
6447	76:00-6.744(1)	2049	278330.35	1270470.72	_____	Картометрический; 5	76.1
6448	76:00-6.744(1)	2050	278330.47	1270471.04	_____	Картометрический; 5	76.1
6449	76:00-6.744(1)	2051	278330.74	1270471.28	_____	Картометрический; 5	76.1
6450	76:00-6.744(1)	2052	278331.18	1270471.46	_____	Картометрический; 5	76.1

\_\_\_\_\_

полное наименование должности

М.П.

\_\_\_\_\_

подпись

\_\_\_\_\_

инициалы, фамилия

Раздел 11

## КАДАСТРОВЫЙ ПЛАН ТЕРРИТОРИИ

Лист № 431	раздела 11	Всего листов раздела 11: 745	Всего разделов: 12	Всего листов: 801
------------	------------	------------------------------	--------------------	-------------------

« 10 » января 2022 г. № \*\*\*\*\_\*\*\*/\*\*\*\*\_\*\*\*\*\*

Номер кадастрового квартала: 76:18:011122

Сведения о характерных точках границ:

Номер п/п	Реестровый (учетный, условный) номер	Обозначение характерных точек	Координаты		Описание закрепления на местности	Метод определения координат и средняя квадратическая погрешность положения характерной точки (M <sub>t</sub> ), м	Система координат
			X	Y			
1	2	3	4	5	6	7	8
6451	76:00-6.744(1)	2053	278331.5	1270471.52	_____	Картометрический; 5	76.1
6452	76:00-6.744(1)	2054	278332.15	1270471.55	_____	Картометрический; 5	76.1
6453	76:00-6.744(1)	2055	278332.58	1270471.49	_____	Картометрический; 5	76.1
6454	76:00-6.744(1)	2056	278333.88	1270471.22	_____	Картометрический; 5	76.1
6455	76:00-6.744(1)	2057	278334.95	1270470.79	_____	Картометрический; 5	76.1
6456	76:00-6.744(1)	2058	278335.51	1270470.52	_____	Картометрический; 5	76.1
6457	76:00-6.744(1)	2059	278336.02	1270470.18	_____	Картометрический; 5	76.1
6458	76:00-6.744(1)	2060	278336.49	1270469.77	_____	Картометрический; 5	76.1
6459	76:00-6.744(1)	2061	278337.64	1270468.58	_____	Картометрический; 5	76.1
6460	76:00-6.744(1)	2062	278338.59	1270467.5	_____	Картометрический; 5	76.1
6461	76:00-6.744(1)	2063	278339	1270466.97	_____	Картометрический; 5	76.1
6462	76:00-6.744(1)	2064	278339.36	1270466.39	_____	Картометрический; 5	76.1
6463	76:00-6.744(1)	2065	278339.61	1270465.86	_____	Картометрический; 5	76.1
6464	76:00-6.744(1)	2066	278339.73	1270465.43	_____	Картометрический; 5	76.1
6465	76:00-6.744(1)	2067	278339.77	1270464.99	_____	Картометрический; 5	76.1

\_\_\_\_\_

полное наименование должности

М.П.

\_\_\_\_\_

подпись

\_\_\_\_\_

инициалы, фамилия

Раздел 11

## КАДАСТРОВЫЙ ПЛАН ТЕРРИТОРИИ

Лист № 432	раздела 11	Всего листов раздела 11: 745	Всего разделов: 12	Всего листов: 801
------------	------------	------------------------------	--------------------	-------------------

« 10 » января 2022 г. № \*\*\*\*\_\*\*\*/\*\*\*\*\_\*\*\*\*\*

Номер кадастрового квартала: 76:18:011122

Сведения о характерных точках границ:

Номер п/п	Реестровый (учетный, условный) номер	Обозначение характерных точек	Координаты		Описание закрепления на местности	Метод определения координат и средняя квадратическая погрешность положения характерной точки (Mt), м	Система координат
			X	Y			
1	2	3	4	5	6	7	8
6466	76:00-6.744(1)	2068	278339.78	1270464.46	_____	Картометрический; 5	76.1
6467	76:00-6.744(1)	2069	278339.73	1270464.07	_____	Картометрический; 5	76.1
6468	76:00-6.744(1)	2070	278339.56	1270463.64	_____	Картометрический; 5	76.1
6469	76:00-6.744(1)	2071	278339.53	1270463.25	_____	Картометрический; 5	76.1
6470	76:00-6.744(1)	2072	278339.59	1270462.92	_____	Картометрический; 5	76.1
6471	76:00-6.744(1)	2073	278339.84	1270462.55	_____	Картометрический; 5	76.1
6472	76:00-6.744(1)	2074	278340.16	1270462.33	_____	Картометрический; 5	76.1
6473	76:00-6.744(1)	2075	278340.45	1270462.22	_____	Картометрический; 5	76.1
6474	76:00-6.744(1)	2076	278340.73	1270462.1	_____	Картометрический; 5	76.1
6475	76:00-6.744(1)	2077	278340.93	1270461.85	_____	Картометрический; 5	76.1
6476	76:00-6.744(1)	2078	278341.02	1270461.52	_____	Картометрический; 5	76.1
6477	76:00-6.744(1)	2079	278340.89	1270461.04	_____	Картометрический; 5	76.1
6478	76:00-6.744(1)	2080	278340.51	1270460.53	_____	Картометрический; 5	76.1
6479	76:00-6.744(1)	2081	278340.05	1270460.13	_____	Картометрический; 5	76.1
6480	76:00-6.744(1)	2082	278339.7	1270459.78	_____	Картометрический; 5	76.1

\_\_\_\_\_

полное наименование должности

М.П.

\_\_\_\_\_

подпись

\_\_\_\_\_

инициалы, фамилия

Раздел 11

## КАДАСТРОВЫЙ ПЛАН ТЕРРИТОРИИ

Лист № 433	раздела 11	Всего листов раздела 11: 745	Всего разделов: 12	Всего листов: 801
------------	------------	------------------------------	--------------------	-------------------

« 10 » января 2022 г. № \*\*\*\*\_\*\*\*/\*\*\*\*\_\*\*\*\*\*

Номер кадастрового квартала: 76:18:011122

Сведения о характерных точках границ:

Номер п/п	Реестровый (учетный, условный) номер	Обозначение характерных точек	Координаты		Описание закрепления на местности	Метод определения координат и средняя квадратическая погрешность положения характерной точки (M <sub>t</sub> ), м	Система координат
			X	Y			
1	2	3	4	5	6	7	8
6481	76:00-6.744(1)	2083	278339.39	1270459.39	_____	Картометрический; 5	76.1
6482	76:00-6.744(1)	2084	278339.15	1270459.03	_____	Картометрический; 5	76.1
6483	76:00-6.744(1)	2085	278338.74	1270458.51	_____	Картометрический; 5	76.1
6484	76:00-6.744(1)	2086	278338.29	1270458.03	_____	Картометрический; 5	76.1
6485	76:00-6.744(1)	2087	278337.66	1270457.52	_____	Картометрический; 5	76.1
6486	76:00-6.744(1)	2088	278337.08	1270457.2	_____	Картометрический; 5	76.1
6487	76:00-6.744(1)	2089	278334	1270455.83	_____	Картометрический; 5	76.1
6488	76:00-6.744(1)	2090	278333.67	1270455.65	_____	Картометрический; 5	76.1
6489	76:00-6.744(1)	2091	278333.37	1270455.42	_____	Картометрический; 5	76.1
6490	76:00-6.744(1)	2092	278333.12	1270455.15	_____	Картометрический; 5	76.1
6491	76:00-6.744(1)	2093	278332.84	1270454.74	_____	Картометрический; 5	76.1
6492	76:00-6.744(1)	2094	278332.71	1270454.39	_____	Картометрический; 5	76.1
6493	76:00-6.744(1)	2095	278332.65	1270454.02	_____	Картометрический; 5	76.1
6494	76:00-6.744(1)	2096	278332.66	1270453.22	_____	Картометрический; 5	76.1
6495	76:00-6.744(1)	2097	278332.75	1270452.61	_____	Картометрический; 5	76.1

\_\_\_\_\_

полное наименование должности

М.П.

\_\_\_\_\_

подпись

\_\_\_\_\_

инициалы, фамилия

Раздел 11

## КАДАСТРОВЫЙ ПЛАН ТЕРРИТОРИИ

Лист № 434	раздела 11	Всего листов раздела 11: 745	Всего разделов: 12	Всего листов: 801
------------	------------	------------------------------	--------------------	-------------------

« 10 » января 2022 г. № \*\*\*\*\_\*\*\*/\*\*\*\*\_\*\*\*\*\*

Номер кадастрового квартала: 76:18:011122

Сведения о характерных точках границ:

Номер п/п	Реестровый (учетный, условный) номер	Обозначение характерных точек	Координаты		Описание закрепления на местности	Метод определения координат и средняя квадратическая погрешность положения характерной точки (Mt), м	Система координат
			X	Y			
1	2	3	4	5	6	7	8
6496	76:00-6.744(1)	2098	278334.66	1270443.5	_____	Картометрический; 5	76.1
6497	76:00-6.744(1)	2099	278334.86	1270442.8	_____	Картометрический; 5	76.1
6498	76:00-6.744(1)	2100	278335.16	1270442.14	_____	Картометрический; 5	76.1
6499	76:00-6.744(1)	2101	278335.55	1270441.53	_____	Картометрический; 5	76.1
6500	76:00-6.744(1)	2102	278336.36	1270440.45	_____	Картометрический; 5	76.1
6501	76:00-6.744(1)	2103	278337.13	1270439.68	_____	Картометрический; 5	76.1
6502	76:00-6.744(1)	2104	278337.45	1270439.28	_____	Картометрический; 5	76.1
6503	76:00-6.744(1)	2105	278337.7	1270438.84	_____	Картометрический; 5	76.1
6504	76:00-6.744(1)	2106	278337.86	1270438.36	_____	Картометрический; 5	76.1
6505	76:00-6.744(1)	2107	278338.02	1270437.43	_____	Картометрический; 5	76.1
6506	76:00-6.744(1)	2108	278338.01	1270436.66	_____	Картометрический; 5	76.1
6507	76:00-6.744(1)	2109	278337.87	1270435.36	_____	Картометрический; 5	76.1
6508	76:00-6.744(1)	2110	278337.45	1270433.93	_____	Картометрический; 5	76.1
6509	76:00-6.744(1)	2111	278337.33	1270433.35	_____	Картометрический; 5	76.1
6510	76:00-6.744(1)	2112	278337.3	1270432.76	_____	Картометрический; 5	76.1

\_\_\_\_\_

полное наименование должности

М.П.

\_\_\_\_\_

подпись

\_\_\_\_\_

инициалы, фамилия

Раздел 11

## КАДАСТРОВЫЙ ПЛАН ТЕРРИТОРИИ

Лист № 435	раздела 11	Всего листов раздела 11: 745	Всего разделов: 12	Всего листов: 801
------------	------------	------------------------------	--------------------	-------------------

« 10 » января 2022 г. № \*\*\*\*\_\*\*\*/\*\*\*\*\_\*\*\*\*\*

Номер кадастрового квартала: 76:18:011122

Сведения о характерных точках границ:

Номер п/п	Реестровый (учетный, условный) номер	Обозначение характерных точек	Координаты		Описание закрепления на местности	Метод определения координат и средняя квадратическая погрешность положения характерной точки (M <sub>t</sub> ), м	Система координат
			X	Y			
1	2	3	4	5	6	7	8
6511	76:00-6.744(1)	2113	278337.36	1270432.04	_____	Картометрический; 5	76.1
6512	76:00-6.744(1)	2114	278337.48	1270431.46	_____	Картометрический; 5	76.1
6513	76:00-6.744(1)	2115	278337.57	1270431.12	_____	Картометрический; 5	76.1
6514	76:00-6.744(1)	2116	278337.72	1270430.73	_____	Картометрический; 5	76.1
6515	76:00-6.744(1)	2117	278337.95	1270430.38	_____	Картометрический; 5	76.1
6516	76:00-6.744(1)	2118	278338.24	1270430.09	_____	Картометрический; 5	76.1
6517	76:00-6.744(1)	2119	278338.66	1270429.71	_____	Картометрический; 5	76.1
6518	76:00-6.744(1)	2120	278338.92	1270429.38	_____	Картометрический; 5	76.1
6519	76:00-6.744(1)	2121	278339.13	1270429.02	_____	Картометрический; 5	76.1
6520	76:00-6.744(1)	2122	278339.28	1270428.72	_____	Картометрический; 5	76.1
6521	76:00-6.744(1)	2123	278339.59	1270427.98	_____	Картометрический; 5	76.1
6522	76:00-6.744(1)	2124	278339.8	1270427.22	_____	Картометрический; 5	76.1
6523	76:00-6.744(1)	2125	278339.89	1270426.83	_____	Картометрический; 5	76.1
6524	76:00-6.744(1)	2126	278340.16	1270425.9	_____	Картометрический; 5	76.1
6525	76:00-6.744(1)	2127	278340.55	1270425.01	_____	Картометрический; 5	76.1

\_\_\_\_\_

полное наименование должности

М.П.

\_\_\_\_\_

подпись

\_\_\_\_\_

инициалы, фамилия



Раздел 11

## КАДАСТРОВЫЙ ПЛАН ТЕРРИТОРИИ

Лист № 436	раздела 11	Всего листов раздела 11: 745	Всего разделов: 12	Всего листов: 801
------------	------------	------------------------------	--------------------	-------------------

« 10 » января 2022 г. № \*\*\*\*\_\*\*\*/\*\*\*\*\_\*\*\*\*\*

Номер кадастрового квартала: 76:18:011122

Сведения о характерных точках границ:

Номер п/п	Реестровый (учетный, условный) номер	Обозначение характерных точек	Координаты		Описание закрепления на местности	Метод определения координат и средняя квадратическая погрешность положения характерной точки (M <sub>t</sub> ), м	Система координат
			X	Y			
1	2	3	4	5	6	7	8
6526	76:00-6.744(1)	2128	278341.2	1270423.76	_____	Картометрический; 5	76.1
6527	76:00-6.744(1)	2129	278341.77	1270422.91	_____	Картометрический; 5	76.1
6528	76:00-6.744(1)	2130	278342.88	1270421.64	_____	Картометрический; 5	76.1
6529	76:00-6.744(1)	2131	278343.74	1270420.82	_____	Картометрический; 5	76.1
6530	76:00-6.744(1)	2132	278344.4	1270420.1	_____	Картометрический; 5	76.1
6531	76:00-6.744(1)	2133	278344.97	1270419.31	_____	Картометрический; 5	76.1
6532	76:00-6.744(1)	2134	278346.73	1270416.46	_____	Картометрический; 5	76.1
6533	76:00-6.744(1)	2135	278347.99	1270413.96	_____	Картометрический; 5	76.1
6534	76:00-6.744(1)	2136	278348.54	1270412.97	_____	Картометрический; 5	76.1
6535	76:00-6.744(1)	2137	278348.91	1270412.14	_____	Картометрический; 5	76.1
6536	76:00-6.744(1)	2138	278349.14	1270411.25	_____	Картометрический; 5	76.1
6537	76:00-6.744(1)	2139	278349.21	1270410.85	_____	Картометрический; 5	76.1
6538	76:00-6.744(1)	2140	278349.38	1270410.16	_____	Картометрический; 5	76.1
6539	76:00-6.744(1)	2141	278349.65	1270409.5	_____	Картометрический; 5	76.1
6540	76:00-6.744(1)	2142	278350.01	1270408.88	_____	Картометрический; 5	76.1

\_\_\_\_\_

полное наименование должности

М.П.

\_\_\_\_\_

подпись

\_\_\_\_\_

инициалы, фамилия

Раздел 11

## КАДАСТРОВЫЙ ПЛАН ТЕРРИТОРИИ

Лист № 437	раздела 11	Всего листов раздела 11: 745	Всего разделов: 12	Всего листов: 801
------------	------------	------------------------------	--------------------	-------------------

« 10 » января 2022 г. № \*\*\*\*\_\*\*\*/\*\*\*\*\_\*\*\*\*\*

Номер кадастрового квартала: 76:18:011122

Сведения о характерных точках границ:

Номер п/п	Реестровый (учетный, условный) номер	Обозначение характерных точек	Координаты		Описание закрепления на местности	Метод определения координат и средняя квадратическая погрешность положения характерной точки (M <sub>t</sub> ), м	Система координат
			X	Y			
1	2	3	4	5	6	7	8
6541	76:00-6.744(1)	2143	278350.56	1270408.08	_____	Картометрический; 5	76.1
6542	76:00-6.744(1)	2144	278350.89	1270407.68	_____	Картометрический; 5	76.1
6543	76:00-6.744(1)	2145	278351.3	1270407.35	_____	Картометрический; 5	76.1
6544	76:00-6.744(1)	2146	278351.75	1270407.11	_____	Картометрический; 5	76.1
6545	76:00-6.744(1)	2147	278352.25	1270406.96	_____	Картометрический; 5	76.1
6546	76:00-6.744(1)	2148	278352.55	1270406.89	_____	Картометрический; 5	76.1
6547	76:00-6.744(1)	2149	278353.56	1270406.74	_____	Картометрический; 5	76.1
6548	76:00-6.744(1)	2150	278354.57	1270406.71	_____	Картометрический; 5	76.1
6549	76:00-6.744(1)	2151	278355.81	1270406.64	_____	Картометрический; 5	76.1
6550	76:00-6.744(1)	2152	278356.79	1270406.4	_____	Картометрический; 5	76.1
6551	76:00-6.744(1)	2153	278358.62	1270405.76	_____	Картометрический; 5	76.1
6552	76:00-6.744(1)	2154	278360.83	1270404.86	_____	Картометрический; 5	76.1
6553	76:00-6.744(1)	2155	278363.84	1270404	_____	Картометрический; 5	76.1
6554	76:00-6.744(1)	2156	278365.81	1270403.34	_____	Картометрический; 5	76.1
6555	76:00-6.744(1)	2157	278366.43	1270403.18	_____	Картометрический; 5	76.1

\_\_\_\_\_

полное наименование должности

М.П.

\_\_\_\_\_

подпись

\_\_\_\_\_

инициалы, фамилия

Раздел 11

## КАДАСТРОВЫЙ ПЛАН ТЕРРИТОРИИ

Лист № 438	раздела 11	Всего листов раздела 11: 745	Всего разделов: 12	Всего листов: 801
------------	------------	------------------------------	--------------------	-------------------

« 10 » января 2022 г. № \*\*\*\*\_\*\*\*/\*\*\*\*\_\*\*\*\*\*

Номер кадастрового квартала: 76:18:011122

Сведения о характерных точках границ:

Номер п/п	Реестровый (учетный, условный) номер	Обозначение характерных точек	Координаты		Описание закрепления на местности	Метод определения координат и средняя квадратическая погрешность положения характерной точки (M <sub>t</sub> ), м	Система координат
			X	Y			
1	2	3	4	5	6	7	8
6556	76:00-6.744(1)	2158	278367.07	1270403.12	_____	Картометрический; 5	76.1
6557	76:00-6.744(1)	2159	278367.71	1270403.14	_____	Картометрический; 5	76.1
6558	76:00-6.744(1)	2160	278368.88	1270403.36	_____	Картометрический; 5	76.1
6559	76:00-6.744(1)	2161	278369.78	1270403.72	_____	Картометрический; 5	76.1
6560	76:00-6.744(1)	2162	278371.55	1270404.6	_____	Картометрический; 5	76.1
6561	76:00-6.744(1)	2163	278373.99	1270405.75	_____	Картометрический; 5	76.1
6562	76:00-6.744(1)	2164	278376.84	1270407.11	_____	Картометрический; 5	76.1
6563	76:00-6.744(1)	2165	278380.97	1270408.26	_____	Картометрический; 5	76.1
6564	76:00-6.744(1)	2166	278381.72	1270408.4	_____	Картометрический; 5	76.1
6565	76:00-6.744(1)	2167	278382.34	1270408.45	_____	Картометрический; 5	76.1
6566	76:00-6.744(1)	2168	278382.96	1270408.38	_____	Картометрический; 5	76.1
6567	76:00-6.744(1)	2169	278384.03	1270408.14	_____	Картометрический; 5	76.1
6568	76:00-6.744(1)	2170	278385.8	1270407.84	_____	Картометрический; 5	76.1
6569	76:00-6.744(1)	2171	278388.65	1270406.87	_____	Картометрический; 5	76.1
6570	76:00-6.744(1)	2172	278391.6	1270405.8	_____	Картометрический; 5	76.1

\_\_\_\_\_

полное наименование должности

М.П.

\_\_\_\_\_

подпись

\_\_\_\_\_

инициалы, фамилия

Раздел 11

## КАДАСТРОВЫЙ ПЛАН ТЕРРИТОРИИ

Лист № 439	раздела 11	Всего листов раздела 11: 745	Всего разделов: 12	Всего листов: 801
------------	------------	------------------------------	--------------------	-------------------

« 10 » января 2022 г. № \*\*\*\*\_\*\*\*/\*\*\*\*\_\*\*\*\*\*

Номер кадастрового квартала: 76:18:011122

Сведения о характерных точках границ:

Номер п/п	Реестровый (учетный, условный) номер	Обозначение характерных точек	Координаты		Описание закрепления на местности	Метод определения координат и средняя квадратическая погрешность положения характерной точки (M <sub>t</sub> ), м	Система координат
			X	Y			
1	2	3	4	5	6	7	8
6571	76:00-6.744(1)	2173	278393.4	1270405.5	_____	Картометрический; 5	76.1
6572	76:00-6.744(1)	2174	278394.61	1270405.4	_____	Картометрический; 5	76.1
6573	76:00-6.744(1)	2175	278395.82	1270405.49	_____	Картометрический; 5	76.1
6574	76:00-6.744(1)	2176	278397.3	1270405.72	_____	Картометрический; 5	76.1
6575	76:00-6.744(1)	2177	278400	1270405.92	_____	Картометрический; 5	76.1
6576	76:00-6.744(1)	2178	278402.8	1270406.64	_____	Картометрический; 5	76.1
6577	76:00-6.744(1)	2179	278406.08	1270407.74	_____	Картометрический; 5	76.1
6578	76:00-6.744(1)	2180	278408.62	1270408.74	_____	Картометрический; 5	76.1
6579	76:00-6.744(1)	2181	278410.09	1270409.5	_____	Картометрический; 5	76.1
6580	76:00-6.744(1)	2182	278410.69	1270409.9	_____	Картометрический; 5	76.1
6581	76:00-6.744(1)	2183	278411.19	1270410.4	_____	Картометрический; 5	76.1
6582	76:00-6.744(1)	2184	278411.64	1270410.91	_____	Картометрический; 5	76.1
6583	76:00-6.744(1)	2185	278411.96	1270411.13	_____	Картометрический; 5	76.1
6584	76:00-6.744(1)	2186	278412.32	1270411.29	_____	Картометрический; 5	76.1
6585	76:00-6.744(1)	2187	278413.02	1270411.46	_____	Картометрический; 5	76.1

\_\_\_\_\_

полное наименование должности

М.П.

\_\_\_\_\_

подпись

\_\_\_\_\_

инициалы, фамилия

Раздел 11

## КАДАСТРОВЫЙ ПЛАН ТЕРРИТОРИИ

Лист № 440	раздела 11	Всего листов раздела 11: 745	Всего разделов: 12	Всего листов: 801
------------	------------	------------------------------	--------------------	-------------------

« 10 » января 2022 г. № \*\*\*\*\_\*\*\*/\*\*\*\*\_\*\*\*\*\*

Номер кадастрового квартала: 76:18:011122

Сведения о характерных точках границ:

Номер п/п	Реестровый (учетный, условный) номер	Обозначение характерных точек	Координаты		Описание закрепления на местности	Метод определения координат и средняя квадратическая погрешность положения характерной точки (M <sub>t</sub> ), м	Система координат
			X	Y			
1	2	3	4	5	6	7	8
6586	76:00-6.744(1)	2188	278413.61	1270411.49	_____	Картометрический; 5	76.1
6587	76:00-6.744(1)	2189	278415.68	1270411.38	_____	Картометрический; 5	76.1
6588	76:00-6.744(1)	2190	278419.32	1270411.04	_____	Картометрический; 5	76.1
6589	76:00-6.744(1)	2191	278421.52	1270410.61	_____	Картометрический; 5	76.1
6590	76:00-6.744(1)	2192	278422.65	1270410.46	_____	Картометрический; 5	76.1
6591	76:00-6.744(1)	2193	278423.79	1270410.46	_____	Картометрический; 5	76.1
6592	76:00-6.744(1)	2194	278425.18	1270410.54	_____	Картометрический; 5	76.1
6593	76:00-6.744(1)	2195	278426.66	1270410.44	_____	Картометрический; 5	76.1
6594	76:00-6.744(1)	2196	278427.86	1270410.28	_____	Картометрический; 5	76.1
6595	76:00-6.744(1)	2197	278429.02	1270409.97	_____	Картометрический; 5	76.1
6596	76:00-6.744(1)	2198	278429.61	1270409.76	_____	Картометрический; 5	76.1
6597	76:00-6.744(1)	2199	278430.43	1270409.54	_____	Картометрический; 5	76.1
6598	76:00-6.744(1)	2200	278431.26	1270409.44	_____	Картометрический; 5	76.1
6599	76:00-6.744(1)	2201	278432.11	1270409.46	_____	Картометрический; 5	76.1
6600	76:00-6.744(1)	2202	278433.68	1270409.6	_____	Картометрический; 5	76.1

\_\_\_\_\_

полное наименование должности

М.П.

\_\_\_\_\_

подпись

\_\_\_\_\_

инициалы, фамилия

Раздел 11

## КАДАСТРОВЫЙ ПЛАН ТЕРРИТОРИИ

Лист № 441	раздела 11	Всего листов раздела 11: 745	Всего разделов: 12	Всего листов: 801
------------	------------	------------------------------	--------------------	-------------------

« 10 » января 2022 г. № \*\*\*\*\_\*\*\*/\*\*\*\*\_\*\*\*\*\*

Номер кадастрового квартала: 76:18:011122

Сведения о характерных точках границ:

Номер п/п	Реестровый (учетный, условный) номер	Обозначение характерных точек	Координаты		Описание закрепления на местности	Метод определения координат и средняя квадратическая погрешность положения характерной точки (Mt), м	Система координат
			X	Y			
1	2	3	4	5	6	7	8
6601	76:00-6.744(1)	2203	278437.1	1270409.86	_____	Картометрический; 5	76.1
6602	76:00-6.744(1)	2204	278438.26	1270410.02	_____	Картометрический; 5	76.1
6603	76:00-6.744(1)	2205	278439.39	1270410.32	_____	Картометрический; 5	76.1
6604	76:00-6.744(1)	2206	278440.13	1270410.57	_____	Картометрический; 5	76.1
6605	76:00-6.744(1)	2207	278440.77	1270410.73	_____	Картометрический; 5	76.1
6606	76:00-6.744(1)	2208	278441.43	1270410.8	_____	Картометрический; 5	76.1
6607	76:00-6.744(1)	2209	278442.01	1270410.79	_____	Картометрический; 5	76.1
6608	76:00-6.744(1)	2210	278442.44	1270410.71	_____	Картометрический; 5	76.1
6609	76:00-6.744(1)	2211	278442.86	1270410.58	_____	Картометрический; 5	76.1
6610	76:00-6.744(1)	2212	278444.53	1270409.89	_____	Картометрический; 5	76.1
6611	76:00-6.744(1)	2213	278446.8	1270409.03	_____	Картометрический; 5	76.1
6612	76:00-6.744(1)	2214	278449.44	1270408.54	_____	Картометрический; 5	76.1
6613	76:00-6.744(1)	2215	278451.47	1270408.54	_____	Картометрический; 5	76.1
6614	76:00-6.744(1)	2216	278452.86	1270408.62	_____	Картометрический; 5	76.1
6615	76:00-6.744(1)	2217	278454.23	1270408.88	_____	Картометрический; 5	76.1

\_\_\_\_\_

полное наименование должности

М.П.

\_\_\_\_\_

подпись

\_\_\_\_\_

инициалы, фамилия

Раздел 11

## КАДАСТРОВЫЙ ПЛАН ТЕРРИТОРИИ

Лист № 442	раздела 11	Всего листов раздела 11: 745	Всего разделов: 12	Всего листов: 801
------------	------------	------------------------------	--------------------	-------------------

« 10 » января 2022 г. № \*\*\*\*\_\*\*\*/\*\*\*\*\_\*\*\*\*\*

Номер кадастрового квартала: 76:18:011122

Сведения о характерных точках границ:

Номер п/п	Реестровый (учетный, условный) номер	Обозначение характерных точек	Координаты		Описание закрепления на местности	Метод определения координат и средняя квадратическая погрешность положения характерной точки (M <sub>t</sub> ), м	Система координат
			X	Y			
1	2	3	4	5	6	7	8
6616	76:00-6.744(1)	2218	278455.88	1270409.31	_____	Картометрический; 5	76.1
6617	76:00-6.744(1)	2219	278458.95	1270410.56	_____	Картометрический; 5	76.1
6618	76:00-6.744(1)	2220	278461.6	1270411.66	_____	Картометрический; 5	76.1
6619	76:00-6.744(1)	2221	278462.97	1270412.47	_____	Картометрический; 5	76.1
6620	76:00-6.744(1)	2222	278464.05	1270413.19	_____	Картометрический; 5	76.1
6621	76:00-6.744(1)	2223	278465.04	1270414.01	_____	Картометрический; 5	76.1
6622	76:00-6.744(1)	2224	278466.26	1270415.14	_____	Картометрический; 5	76.1
6623	76:00-6.744(1)	2225	278468.22	1270416.55	_____	Картометрический; 5	76.1
6624	76:00-6.744(1)	2226	278470.71	1270417.75	_____	Картометрический; 5	76.1
6625	76:00-6.744(1)	2227	278471.06	1270417.88	_____	Картометрический; 5	76.1
6626	76:00-6.744(1)	2228	278471.42	1270417.94	_____	Картометрический; 5	76.1
6627	76:00-6.744(1)	2229	278471.8	1270417.94	_____	Картометрический; 5	76.1
6628	76:00-6.744(1)	2230	278472.16	1270417.88	_____	Картометрический; 5	76.1
6629	76:00-6.744(1)	2231	278472.51	1270417.75	_____	Картометрический; 5	76.1
6630	76:00-6.744(1)	2232	278472.87	1270417.57	_____	Картометрический; 5	76.1

\_\_\_\_\_

полное наименование должности

М.П.

\_\_\_\_\_

подпись

\_\_\_\_\_

инициалы, фамилия

Раздел 11

## КАДАСТРОВЫЙ ПЛАН ТЕРРИТОРИИ

Лист № 443	раздела 11	Всего листов раздела 11: 745	Всего разделов: 12	Всего листов: 801
------------	------------	------------------------------	--------------------	-------------------

« 10 » января 2022 г. № \*\*\*\*\_\*\*\*/\*\*\*\*\_\*\*\*\*\*

Номер кадастрового квартала: 76:18:011122

Сведения о характерных точках границ:

Номер п/п	Реестровый (учетный, условный) номер	Обозначение характерных точек	Координаты		Описание закрепления на местности	Метод определения координат и средняя квадратическая погрешность положения характерной точки (M <sub>t</sub> ), м	Система координат
			X	Y			
1	2	3	4	5	6	7	8
6631	76:00-6.744(1)	2233	278473.56	1270417.15	_____	Картометрический; 5	76.1
6632	76:00-6.744(1)	2234	278474.16	1270416.6	_____	Картометрический; 5	76.1
6633	76:00-6.744(1)	2235	278474.36	1270416.36	_____	Картометрический; 5	76.1
6634	76:00-6.744(1)	2236	278474.78	1270415.81	_____	Картометрический; 5	76.1
6635	76:00-6.744(1)	2237	278475.1	1270415.19	_____	Картометрический; 5	76.1
6636	76:00-6.744(1)	2238	278475.27	1270414.8	_____	Картометрический; 5	76.1
6637	76:00-6.744(1)	2239	278475.4	1270414.26	_____	Картометрический; 5	76.1
6638	76:00-6.744(1)	2240	278475.36	1270413.88	_____	Картометрический; 5	76.1
6639	76:00-6.744(1)	2241	278475.22	1270413.49	_____	Картометрический; 5	76.1
6640	76:00-6.744(1)	2242	278474.95	1270413.18	_____	Картометрический; 5	76.1
6641	76:00-6.744(1)	2243	278474.07	1270412.45	_____	Картометрический; 5	76.1
6642	76:00-6.744(1)	2244	278472.85	1270411.08	_____	Картометрический; 5	76.1
6643	76:00-6.744(1)	2245	278472.52	1270410.68	_____	Картометрический; 5	76.1
6644	76:00-6.744(1)	2246	278472.34	1270410.32	_____	Картометрический; 5	76.1
6645	76:00-6.744(1)	2247	278472.31	1270409.92	_____	Картометрический; 5	76.1

\_\_\_\_\_

полное наименование должности

М.П.

\_\_\_\_\_

подпись

\_\_\_\_\_

инициалы, фамилия



Раздел 11

## КАДАСТРОВЫЙ ПЛАН ТЕРРИТОРИИ

Лист № 444	раздела 11	Всего листов раздела 11: 745	Всего разделов: 12	Всего листов: 801
------------	------------	------------------------------	--------------------	-------------------

« 10 » января 2022 г. № \*\*\*\*\_\*\*\*/\*\*\*\*\_\*\*\*\*\*

Номер кадастрового квартала: 76:18:011122

Сведения о характерных точках границ:

Номер п/п	Реестровый (учетный, условный) номер	Обозначение характерных точек	Координаты		Описание закрепления на местности	Метод определения координат и средняя квадратическая погрешность положения характерной точки (M <sub>t</sub> ), м	Система координат
			X	Y			
1	2	3	4	5	6	7	8
6646	76:00-6.744(1)	2248	278472.46	1270408.7	_____	Картометрический; 5	76.1
6647	76:00-6.744(1)	2249	278472.86	1270407.28	_____	Картометрический; 5	76.1
6648	76:00-6.744(1)	2250	278472.85	1270406.89	_____	Картометрический; 5	76.1
6649	76:00-6.744(1)	2251	278472.63	1270406.59	_____	Картометрический; 5	76.1
6650	76:00-6.744(1)	2252	278472.19	1270406.27	_____	Картометрический; 5	76.1
6651	76:00-6.744(1)	2253	278471.66	1270405.86	_____	Картометрический; 5	76.1
6652	76:00-6.744(1)	2254	278471.4	1270405.62	_____	Картометрический; 5	76.1
6653	76:00-6.744(1)	2255	278471.19	1270405.34	_____	Картометрический; 5	76.1
6654	76:00-6.744(1)	2256	278471.02	1270405.04	_____	Картометрический; 5	76.1
6655	76:00-6.744(1)	2257	278470.59	1270404.06	_____	Картометрический; 5	76.1
6656	76:00-6.744(1)	2258	278469.85	1270402.58	_____	Картометрический; 5	76.1
6657	76:00-6.744(1)	2259	278469.66	1270402.28	_____	Картометрический; 5	76.1
6658	76:00-6.744(1)	2260	278469.43	1270402.02	_____	Картометрический; 5	76.1
6659	76:00-6.744(1)	2261	278469.11	1270401.73	_____	Картометрический; 5	76.1
6660	76:00-6.744(1)	2262	278468.58	1270401.39	_____	Картометрический; 5	76.1

\_\_\_\_\_

полное наименование должности

М.П.

\_\_\_\_\_

подпись

\_\_\_\_\_

инициалы, фамилия

Раздел 11

## КАДАСТРОВЫЙ ПЛАН ТЕРРИТОРИИ

Лист № 445	раздела 11	Всего листов раздела 11: 745	Всего разделов: 12	Всего листов: 801
------------	------------	------------------------------	--------------------	-------------------

« 10 » января 2022 г. № \*\*\*\*\_\*\*\*/\*\*\*\*\_\*\*\*\*\*

Номер кадастрового квартала: 76:18:011122

Сведения о характерных точках границ:

Номер п/п	Реестровый (учетный, условный) номер	Обозначение характерных точек	Координаты		Описание закрепления на местности	Метод определения координат и средняя квадратическая погрешность положения характерной точки (M <sub>t</sub> ), м	Система координат
			X	Y			
1	2	3	4	5	6	7	8
6661	76:00-6.744(1)	2263	278468.29	1270401.22	_____	Картометрический; 5	76.1
6662	76:00-6.744(1)	2264	278467.97	1270401.11	_____	Картометрический; 5	76.1
6663	76:00-6.744(1)	2265	278467.64	1270401.05	_____	Картометрический; 5	76.1
6664	76:00-6.744(1)	2266	278466.98	1270400.93	_____	Картометрический; 5	76.1
6665	76:00-6.744(1)	2267	278466.48	1270400.73	_____	Картометрический; 5	76.1
6666	76:00-6.744(1)	2268	278464.69	1270399.82	_____	Картометрический; 5	76.1
6667	76:00-6.744(1)	2269	278463.87	1270399.21	_____	Картометрический; 5	76.1
6668	76:00-6.744(1)	2270	278463.57	1270398.93	_____	Картометрический; 5	76.1
6669	76:00-6.744(1)	2271	278463.31	1270398.6	_____	Картометрический; 5	76.1
6670	76:00-6.744(1)	2272	278463.12	1270398.23	_____	Картометрический; 5	76.1
6671	76:00-6.744(1)	2273	278462.78	1270397.54	_____	Картометрический; 5	76.1
6672	76:00-6.744(1)	2274	278462.38	1270397.04	_____	Картометрический; 5	76.1
6673	76:00-6.744(1)	2275	278461.71	1270396.34	_____	Картометрический; 5	76.1
6674	76:00-6.744(1)	2276	278460.71	1270395.42	_____	Картометрический; 5	76.1
6675	76:00-6.744(1)	2277	278460.09	1270394.92	_____	Картометрический; 5	76.1

\_\_\_\_\_

полное наименование должности

М.П.

\_\_\_\_\_

подпись

\_\_\_\_\_

инициалы, фамилия

Раздел 11

## КАДАСТРОВЫЙ ПЛАН ТЕРРИТОРИИ

Лист № 446	раздела 11	Всего листов раздела 11: 745	Всего разделов: 12	Всего листов: 801
------------	------------	------------------------------	--------------------	-------------------

« 10 » января 2022 г. № \*\*\*\*\_\*\*\*/\*\*\*\*\_\*\*\*\*\*

Номер кадастрового квартала: 76:18:011122

Сведения о характерных точках границ:

Номер п/п	Реестровый (учетный, условный) номер	Обозначение характерных точек	Координаты		Описание закрепления на местности	Метод определения координат и средняя квадратическая погрешность положения характерной точки (M <sub>t</sub> ), м	Система координат
			X	Y			
1	2	3	4	5	6	7	8
6676	76:00-6.744(1)	2278	278459.38	1270394.54	_____	Картометрический; 5	76.1
6677	76:00-6.744(1)	2279	278458.48	1270394.14	_____	Картометрический; 5	76.1
6678	76:00-6.744(1)	2280	278457.1	1270393.4	_____	Картометрический; 5	76.1
6679	76:00-6.744(1)	2281	278455.41	1270392.67	_____	Картометрический; 5	76.1
6680	76:00-6.744(1)	2282	278454.51	1270392.2	_____	Картометрический; 5	76.1
6681	76:00-6.744(1)	2283	278453.89	1270391.98	_____	Картометрический; 5	76.1
6682	76:00-6.744(1)	2284	278453.63	1270391.72	_____	Картометрический; 5	76.1
6683	76:00-6.744(1)	2285	278453.65	1270391.42	_____	Картометрический; 5	76.1
6684	76:00-6.744(1)	2286	278453.79	1270390.99	_____	Картометрический; 5	76.1
6685	76:00-6.744(1)	2287	278453.75	1270390.65	_____	Картометрический; 5	76.1
6686	76:00-6.744(1)	2288	278453.49	1270390.1	_____	Картометрический; 5	76.1
6687	76:00-6.744(1)	2289	278453.33	1270389.71	_____	Картометрический; 5	76.1
6688	76:00-6.744(1)	2290	278453.24	1270389.3	_____	Картометрический; 5	76.1
6689	76:00-6.744(1)	2291	278453.2	1270388.88	_____	Картометрический; 5	76.1
6690	76:00-6.744(1)	2292	278453.24	1270388.11	_____	Картометрический; 5	76.1

\_\_\_\_\_

полное наименование должности

М.П.

\_\_\_\_\_

подпись

\_\_\_\_\_

инициалы, фамилия

Раздел 11

## КАДАСТРОВЫЙ ПЛАН ТЕРРИТОРИИ

Лист № 447	раздела 11	Всего листов раздела 11: 745	Всего разделов: 12	Всего листов: 801
« 10 » января 2022 г. № ****_***/****_*****				
Номер кадастрового квартала: 76:18:011122				

Сведения о характерных точках границ:							
Номер п/п	Реестровый (учетный, условный) номер	Обозначение характерных точек	Координаты		Описание закрепления на местности	Метод определения координат и средняя квадратическая погрешность положения характерной точки (M <sub>t</sub> ), м	Система координат
			X	Y			
1	2	3	4	5	6	7	8
6691	76:00-6.744(1)	2293	278453.36	1270387.65	_____	Картометрический; 5	76.1
6692	76:00-6.744(1)	2294	278453.48	1270387.25	_____	Картометрический; 5	76.1
6693	76:00-6.744(1)	2295	278453.49	1270386.94	_____	Картометрический; 5	76.1
6694	76:00-6.744(1)	2296	278453.45	1270386.63	_____	Картометрический; 5	76.1
6695	76:00-6.744(1)	2297	278453.34	1270386.22	_____	Картометрический; 5	76.1
6696	76:00-6.744(1)	2298	278453.16	1270385.91	_____	Картометрический; 5	76.1
6697	76:00-6.744(1)	2299	278452.84	1270385.73	_____	Картометрический; 5	76.1
6698	76:00-6.744(1)	2300	278452.34	1270385.66	_____	Картометрический; 5	76.1
6699	76:00-6.744(1)	2301	278451.93	1270385.7	_____	Картометрический; 5	76.1
6700	76:00-6.744(1)	2302	278451.18	1270385.84	_____	Картометрический; 5	76.1
6701	76:00-6.744(1)	2303	278450.34	1270385.96	_____	Картометрический; 5	76.1
6702	76:00-6.744(1)	2304	278449.9	1270386.06	_____	Картометрический; 5	76.1
6703	76:00-6.744(1)	2305	278449.5	1270386.26	_____	Картометрический; 5	76.1
6704	76:00-6.744(1)	2306	278449.14	1270386.52	_____	Картометрический; 5	76.1
6705	76:00-6.744(1)	2307	278448.65	1270387.02	_____	Картометрический; 5	76.1

\_\_\_\_\_

полное наименование должности

М.П.

\_\_\_\_\_

подпись

\_\_\_\_\_

инициалы, фамилия

КАДАСТРОВЫЙ ПЛАН ТЕРРИТОРИИ

	Лист № 448 раздела 11	Всего листов раздела 11: 745	Всего разделов: 12	Всего листов: 801
			« 10 »	января 2022 г. № ****_**/****_*****
Номер кадастрового квартала: 76:18:011122				

Сведения о характерных точках границ:					Координаты	Описание закрепления на местности	Метод определения координат и средняя квадратическая погрешность положения характерной точки (M±), м	Система координат
Номер п/п	Реестровый (учетный, условный) номер	Обозначение характерных точек	X	Y				
1	2	3	4	5	6	7	8	
6706	76:00-6.744(1) 2308	278448.37	1270387.42	Картометрический; 5	76.1			
6707	76:00-6.744(1) 2309	278448.16	1270387.86	Картометрический; 5	76.1			
6708	76:00-6.744(1) 2310	278447.71	1270388.92	Картометрический; 5	76.1			
6709	76:00-6.744(1) 2311	278446.93	1270391.09	Картометрический; 5	76.1			
6710	76:00-6.744(1) 2312	278446.52	1270393.16	Картометрический; 5	76.1			
6711	76:00-6.744(1) 2313	278445.93	1270394.82	Картометрический; 5	76.1			
6712	76:00-6.744(1) 2314	278445.63	1270395.52	Картометрический; 5	76.1			
6713	76:00-6.744(1) 2315	278445.23	1270396.16	Картометрический; 5	76.1			
6714	76:00-6.744(1) 2316	278444.89	1270396.58	Картометрический; 5	76.1			
6715	76:00-6.744(1) 2317	278444.61	1270396.82	Картометрический; 5	76.1			
6716	76:00-6.744(1) 2318	278444.29	1270397.01	Картометрический; 5	76.1			
6717	76:00-6.744(1) 2319	278443.95	1270397.14	Картометрический; 5	76.1			
6718	76:00-6.744(1) 2320	278443.12	1270397.33	Картометрический; 5	76.1			
6719	76:00-6.744(1) 2321	278442.56	1270397.33	Картометрический; 5	76.1			

6720	76:00-6.744(1)	2322	278442.01	1270397.22		Картометрический; 5	76.1	
_____			_____			_____		
полное наименование должности			М.П.			подпись		
						инициалы, фамилия		

Раздел 11

## КАДАСТРОВЫЙ ПЛАН ТЕРРИТОРИИ

	Лист № 449 раздела 11	Всего листов раздела 11: 745	Всего разделов: 12	Всего листов: 801
« 10 »		января	2022 г.	№ ****_**/****_*****
Номер кадастрового квартала: 76:18:011122				

Сведения о характерных точках границ:					Координаты	Описание закрепления на местности	Метод определения координат и средняя квадратическая погрешность положения характерной точки (Mt), м	Система координат
Номер п/п	Реестровый (учетный, условный) номер	Обозначение характерных точек	X	Y				
1	2	3	4	5	6	7	8	
6721	76:00-6.744(1) 2323	278440.35 1270396.73	Картометрический; 5	76.1				
6722	76:00-6.744(1) 2324	278438.45 1270395.96	Картометрический; 5	76.1				
6723	76:00-6.744(1) 2325	278437.19 1270395.32	Картометрический; 5	76.1				
6724	76:00-6.744(1) 2326	278436.05 1270394.48	Картометрический; 5	76.1				
6725	76:00-6.744(1) 2327	278435.44 1270393.94	Картометрический; 5	76.1				
6726	76:00-6.744(1) 2328	278435.03 1270393.5	Картометрический; 5	76.1				
6727	76:00-6.744(1) 2329	278434.71 1270392.98	Картометрический; 5	76.1				
6728	76:00-6.744(1) 2330	278434.5 1270392.42	Картометрический; 5	76.1				
6729	76:00-6.744(1) 2331	278434.2 1270391.31	Картометрический; 5	76.1				
6730	76:00-6.744(1) 2332	278434.11 1270389.98	Картометрический; 5	76.1				
6731	76:00-6.744(1) 2333	278433.95 1270388.9	Картометрический; 5	76.1				
6732	76:00-6.744(1) 2334	278433.61 1270387.87	Картометрический; 5	76.1				
6733	76:00-6.744(1) 2335	278433.42 1270387.41	Картометрический; 5	76.1				
6734	76:00-6.744(1) 2336	278432.94 1270386.5	Картометрический; 5	76.1				

6735	76:00-6.744(1)	2337	278432.31	1270385.68		Картометрический; 5	76.1	
_____			_____			_____		
полное наименование должности			М.П.			подпись		
						инициалы, фамилия		



Раздел 11

## КАДАСТРОВЫЙ ПЛАН ТЕРРИТОРИИ

	Лист № 450 раздела 11	Всего листов раздела 11: 745	Всего разделов: 12	Всего листов: 801
--	--------------------------------	---------------------------------------	--------------------------	-------------------------

« 10 » января 2022 г. № \*\*\*\*\_\*\*/\*\*\*\*\_\*\*\*\*\*  
 Номер кадастрового квартала: 76:18:011122

Сведения о характерных точках границ:					Координаты	Описание закрепления на местности	Метод определения координат и средняя квадратическая погрешность положения характерной точки (Mt), м	Система координат
Номер п/п	Реестровый (учетный, условный) номер	Обозначение характерных точек	X	Y				
1	2	3	4	5	6	7	8	
6736	76:00-6.744(1) 2338	278431.66 1270385.03	Картометрический; 5	76.1				
6737	76:00-6.744(1) 2339	278431.1 1270384.64	Картометрический; 5	76.1				
6738	76:00-6.744(1) 2340	278430.5 1270384.34	Картометрический; 5	76.1				
6739	76:00-6.744(1) 2341	278430.15 1270384.19	Картометрический; 5	76.1				
6740	76:00-6.744(1) 2342	278429.36 1270383.8	Картометрический; 5	76.1				
6741	76:00-6.744(1) 2343	278428.62 1270383.32	Картометрический; 5	76.1				
6742	76:00-6.744(1) 2344	278428.2 1270383.02	Картометрический; 5	76.1				
6743	76:00-6.744(1) 2345	278427.73 1270382.72	Картометрический; 5	76.1				
6744	76:00-6.744(1) 2346	278427.22 1270382.48	Картометрический; 5	76.1				
6745	76:00-6.744(1) 2347	278426.58 1270382.22	Картометрический; 5	76.1				
6746	76:00-6.744(1) 2348	278425.97 1270382.08	Картометрический; 5	76.1				
6747	76:00-6.744(1) 2349	278425.64 1270382.03	Картометрический; 5	76.1				
6748	76:00-6.744(1) 2350	278425.31 1270382.05	Картометрический; 5	76.1				
6749	76:00-6.744(1) 2351	278424.99 1270382.13	Картометрический; 5	76.1				

6750	76:00-6.744(1)	2352	278424.28	1270382.42		Картометрический; 5	76.1				
_____			_____			_____					
полное наименование должности			М.П.			подпись			инициалы, фамилия		

Раздел 11

## КАДАСТРОВЫЙ ПЛАН ТЕРРИТОРИИ

Лист № 451

раздела 11

**Всего листов раздела 11: 745****Всего разделов: 12****Всего листов: 801**« 10 » января 2022 г. № \*\*\*\*\_\*\*\*/\*\*\*\*\_\*\*\*\*\*

Номер кадастрового квартала: 76:18:011122

Сведения о характерных точках границ:

**Номер п/п****Реестровый (учетный, условный) номер****Обозначение характерных точек****Координаты****Описание закрепления на местности****Метод определения координат и средняя квадратическая погрешность положения характерной точки (Mf), м****Система координат**

X

Y

1

2

3

4

5

6

7

8

6751	76:00-6.744(1)	2353	278423.81	1270382.72
<hr/>				
	Картометрический; 5	76.1		
6752	76:00-6.744(1)	2354	278423.48	1270382.94
<hr/>				
	Картометрический; 5	76.1		
6753	76:00-6.744(1)	2355	278422.97	1270383.1
<hr/>				
	Картометрический; 5	76.1		
6754	76:00-6.744(1)	2356	278422.56	1270383.11
<hr/>				
	Картометрический; 5	76.1		
6755	76:00-6.744(1)	2357	278422.19	1270383.06
<hr/>				
	Картометрический; 5	76.1		
6756	76:00-6.744(1)	2358	278421.84	1270382.94
<hr/>				
	Картометрический; 5	76.1		
6757	76:00-6.744(1)	2359	278421.52	1270382.76
<hr/>				
	Картометрический; 5	76.1		
6758	76:00-6.744(1)	2360	278421.23	1270382.57
<hr/>				
	Картометрический; 5	76.1		
6759	76:00-6.744(1)	2361	278420.66	1270382.1
<hr/>				
	Картометрический; 5	76.1		
6760	76:00-6.744(1)	2362	278420.16	1270381.54
<hr/>				
	Картометрический; 5	76.1		
6761	76:00-6.744(1)	2363	278419.6	1270380.69
<hr/>				
	Картометрический; 5	76.1		
6762	76:00-6.744(1)	2364	278419.31	1270380.03
<hr/>				



Раздел 11	КАДАСТРОВЫЙ ПЛАН ТЕРРИТОРИИ	<b>Лист № 452</b> раздела 11	<b>Всего листов раздела 11: 745</b>	<b>Всего разделов: 12</b>	<b>Всего листов: 801</b>	« 10 » января 2022 г.	№ ****_**/****_*****	Номер кадастрового квартала: 76:18:011122	Сведения о характерных точках границ:	<b>Номер п/п</b>	<b>Реестр (учетн условн номер</b>
-----------	-----------------------------------	--	---	-----------------------------------	----------------------------------	--------------------------	----------------------	---	--	----------------------	---

_____	_____	_____	_____	_____	_____	_____	_____	_____
	полное наименование должности	М.П.	подпись	инициалы, фамилия				

КАДАСТРОВЫЙ ПЛАН ТЕРРИТОРИИ		Раздел 11		Всего листов раздела 11: 745		Всего разделов: 12		Всего листов: 801	
Лист № 453 раздела 11		« 10 »		января 2022 г.		№ ****_***/****_*****		Номер кадастрового квартала: 76:18:011122	
Сведения о характерных точках границ:									
Номер п/п	Реестровый (учетный, условный) номер	Обозначение характерных точек	Координаты	Описание закрепления на местности	Метод определения координат и средняя квадратическая погрешность положения характерной точки (Mt), м	Система координат			
X 1	Y 2	3	4	5	6	7	8		
6781	76:00-6.744(1) 2383	278409.66	1270371.32	_____	Картометрический; 5	76.1			
6782	76:00-6.744(1) 2384	278408.75	1270370.52	_____	Картометрический; 5	76.1			
6783	76:00-6.744(1) 2385	278408.14	1270370.05	_____	Картометрический; 5	76.1			
6784	76:00-6.744(1) 2386	278407.46	1270369.69	_____	Картометрический; 5	76.1			
6785	76:00-6.744(1) 2387	278406.59	1270369.32	_____	Картометрический; 5	76.1			
6786	76:00-6.744(1) 2388	278405.25	1270368.78	_____	Картометрический; 5	76.1			
6787	76:00-6.744(1) 2389	278404.13	1270368.42	_____	Картометрический; 5	76.1			
6788	76:00-6.744(1) 2390	278402.97	1270368.25	_____	Картометрический; 5	76.1			
6789	76:00-6.744(1) 2391	278401.09	1270368.13	_____	Картометрический; 5	76.1			





Раздел 11

КАДАСТРОВЫЙ  
ПЛАН  
ТЕРРИТОРИИЛист № 454  
раздела 11Всего  
листов  
раздела 11:  
745Всего  
разделов: 12

Всего листов: 801

« 10 » января 2022 г. № \*\*\*\*\_\*\*\*/\*\*\*\*\_\*\*\*\*\*  
Номер кадастрового квартала: 76:18:011122

Сведения о характерных точках границ:

	Номер п/п		Реестровый (учетный, условный) номер	Обозначение характерных точек	Координаты	Описание закрепления на местности	Метод определения координат и средняя квадратическая погрешность положения характерной точки (Mt), м	Система координат
	X 1	Y 2						
6796	76:00-6.744(1)	2398	278393.54	1270368.87	_____	Картометрический; 5	76.1	
6797	76:00-6.744(1)	2399	278393.34	1270369.24	_____	Картометрический; 5	76.1	
6798	76:00-6.744(1)	2400	278393.16	1270369.72	_____	Картометрический; 5	76.1	
6799	76:00-6.744(1)	2401	278393.13	1270370.25	_____	Картометрический; 5	76.1	
6800	76:00-6.744(1)	2402	278393.29	1270370.77	_____	Картометрический; 5	76.1	
6801	76:00-6.744(1)	2403	278393.48	1270371.16	_____	Картометрический; 5	76.1	
6802	76:00-6.744(1)	2404	278393.69	1270371.67	_____	Картометрический; 5	76.1	
6803	76:00-6.744(1)	2405	278393.82	1270372.22	_____	Картометрический; 5	76.1	
6804	76:00-6.744(1)	2406	278393.85	1270372.78	_____	Картометрический; 5	76.1	

6805	76:00-6.744(1)	2407	278393.84	1270373.3	_____	Картометрический; 5	76.1
6806	76:00-6.744(1)	2408	278393.73	1270373.78	_____	Картометрический; 5	76.1
6807	76:00-6.744(1)	2409	278393.45	1270374.18	_____	Картометрический; 5	76.1
6808	76:00-6.744(1)	2410	278393.1	1270374.47	_____	Картометрический; 5	76.1
6809	76:00-6.744(1)	2411	278392.8	1270374.62	_____	Картометрический; 5	76.1
6810	76:00-6.744(1)	2412	278392.47	1270374.71	_____	Картометрический; 5	76.1

\_\_\_\_\_  
полное наименование  
должности

М.П.

\_\_\_\_\_   
подпись\_\_\_\_\_   
инициалы,  
фамилия

КАДАСТРОВЫЙ ПЛАН ТЕРРИТОРИИ

Лист № 455

Всего листов раздела 11: 745

Всего разделов: 12

Всего листов: 801

раздела 11

« 10 » января 2022 г. № \*\*\*\*\_\*\*/\*\*\*\*\_\*\*\*\*\*

Номер кадастрового квартала: 76:18:011122

Сведения о характерных точках границ:

**Номер п/п**

**Реестровый (учетный, условный) номер**

**Обозначение характерных точек**

**Координаты**

**Описание закрепления на местности**

**Метод определения координат и средняя квадратическая погрешность положения характерной точки (Mt), м**

**Система координат**

**X**

**Y**

**1**

**2**

**3**

**4**

**5**

**6**

**7**

**8**

6811 76:00-6.744(1)2413 278390.95 1270374.98

Картометрический; 5 76.1

6812 76:00-6.744(1)2414 278388.3 1270375.97

Картометрический; 5 76.1

6813 76:00-6.744(1)2415 278387.81 1270376.2

Картометрический; 5 76.1

6814 76:00-6.744(1)2416 278387.36 1270376.5

Картометрический; 5 76.1

6815 76:00-6.744(1)2417 278386.96 1270376.86

Картометрический; 5 76.1

6816 76:00-6.744(1)2418 278386.61 1270377.23

Картометрический; 5 76.1

6817 76:00-6.744(1)2419 278386.29 1270377.61

Картометрический; 5 76.1

6818 76:00-6.744(1)2420 278386.01 1270378.02

Картометрический; 5 76.1

6819 76:00-6.744(1)2421 278385.66 1270378.52

Картометрический; 5 76.1  
6820 76:00-6.744(1)2422 278385.3 1270378.86

Картометрический; 5 76.1  
6821 76:00-6.744(1)2423 278384.96 1270379.15

Картометрический; 5 76.1  
6822 76:00-6.744(1)2424 278384.74 1270379.42

Картометрический; 5 76.1  
6823 76:00-6.744(1)2425 278384.65 1270379.75

Картометрический; 5 76.1  
6824 76:00-6.744(1)2426 278384.71 1270380.17

Картометрический; 5 76.1  
6825 76:00-6.744(1)2427 278384.96 1270380.52

Картометрический; 5 76.1  
.  
..

\_\_\_\_\_  
\_\_\_\_\_  
\_\_\_\_\_  
\_\_\_\_\_  
\_\_\_\_\_  
\_\_\_\_\_  
\_\_\_\_\_  
\_\_\_\_\_  
полное наименование должности  
М.П.  
подпись  
инициалы, фамилия

КАДАСТРОВЫЙ ПЛАН ТЕРРИТОРИИ

Лист № 456

Всего листов раздела 11: 745

Всего разделов: 12

Всего листов: 801

раздела 11

« 10 » января 2022 г. № \*\*\*\*\_\*\*/\*\*\*\*\_\*\*\*\*\*

Номер кадастрового квартала: 76:18:011122

Сведения о характерных точках границ:

Номер п/п

Реестровый (учетный, условный) номер

Обозначение характерных точек

Координаты

Описание закрепления на местности

Метод определения координат и средняя квадратическая погрешность положения характерной точки (Mt), м

Система координат

X

Y

1

2

3

4

5

6

7

8

6826 76:00-6.744(1)2428 278386.12 1270380.92

Картометрический; 5 76.1  
6827 76:00-6.744(1)2429 278387.32 1270381.27

Картометрический; 5 76.1  
6828 76:00-6.744(1)2430 278387.67 1270381.41

Картометрический; 5 76.1  
6829 76:00-6.744(1)2431 278387.99 1270381.6

Картометрический; 5 76.1  
6830 76:00-6.744(1)2432 278388.28 1270381.86

Картометрический; 5 76.1  
6831 76:00-6.744(1)2433 278388.51 1270382.15

Картометрический; 5 76.1  
6832 76:00-6.744(1)2434 278388.69 1270382.48

Картометрический; 5 76.1  
6833 76:00-6.744(1)2435 278388.96 1270383.11

Картометрический; 5 76.1  
6834 76:00-6.744(1)2436 278389.16 1270383.73



КАДАСТРОВЫЙ ПЛАН ТЕРРИТОРИИ

Лист № 457

Всего листов раздела 11: 745

Всего разделов: 12

Всего листов: 801

раздела 11

« 10 » января 2022 г. № \*\*\*\*\_\*\*/\*\*\*\*\_\*\*\*\*\*

Номер кадастрового квартала: 76:18:011122

Сведения о характерных точках границ:

**Номер п/п**

**Реестровый (учетный, условный) номер**

**Обозначение характерных точек**

**Координаты**

**Описание закрепления на местности**

**Метод определения координат и средняя квадратическая погрешность положения характерной точки (Mt), м**

**Система координат**

**X**

**Y**

**1**

**2**

**3**

**4**

**5**

**6**

**7**

**8**

6841 76:00-6.744(1)2443 278387.27 1270391.65

Картометрический; 5 76.1

6842 76:00-6.744(1)2444 278386.8 1270392.3

Картометрический; 5 76.1

6843 76:00-6.744(1)2445 278386.22 1270392.86

Картометрический; 5 76.1

6844 76:00-6.744(1)2446 278385.64 1270393.25

Картометрический; 5 76.1

6845 76:00-6.744(1)2447 278385.15 1270393.46

Картометрический; 5 76.1

6846 76:00-6.744(1)2448 278384.63 1270393.57

Картометрический; 5 76.1

6847 76:00-6.744(1)2449 278383.92 1270393.6

Картометрический; 5 76.1

6848 76:00-6.744(1)2450 278383.42 1270393.51

Картометрический; 5 76.1

6849 76:00-6.744(1)2451 278382.96 1270393.31





КАДАСТРОВЫЙ ПЛАН ТЕРРИТОРИИ

**Лист № 458**  
**Всего листов раздела 11: 745**  
**Всего разделов: 12**  
**Всего листов: 801**

раздела 11

« 10 » января 2022 г. № \*\*\*\*\_\*\*/\*\*\*\*\_\*\*\*\*\*

Номер кадастрового квартала: 76:18:011122

Сведения о характерных точках границ:

**Номер п/п**  
**Реестровый (учетный, условный) номер**  
**Обозначение характерных точек**  
**Координаты**  
**Описание закрепления на местности**  
**Метод определения координат и средняя квадратическая погрешность положения характерной точки (Mt), м**  
**Система координат**

**X**  
**Y**  
**1**  
**2**  
**3**  
**4**  
**5**  
**6**  
**7**  
**8**

6856 76:00-6.744(1)2458 278376.34 1270390.63

Картометрический; 5 76.1  
 6857 76:00-6.744(1)2459 278375.47 1270390.7

Картометрический; 5 76.1  
 6858 76:00-6.744(1)2460 278374.39 1270390.88

Картометрический; 5 76.1  
 6859 76:00-6.744(1)2461 278372.97 1270391.17

Картометрический; 5 76.1  
 6860 76:00-6.744(1)2462 278371.8 1270391.32

Картометрический; 5 76.1  
 6861 76:00-6.744(1)2463 278370.63 1270391.26

Картометрический; 5 76.1  
 6862 76:00-6.744(1)2464 278369.47 1270391.12

Картометрический; 5 76.1  
 6863 76:00-6.744(1)2465 278368.65 1270390.96

Картометрический; 5 76.1  
 6864 76:00-6.744(1)2466 278367.85 1270390.7

Картометрический; 5 76.1  
 6865 76:00-6.744(1)2467278366.88 1270390.4

Картометрический; 5 76.1  
 6866 76:00-6.744(1)2468278366.05 1270390.3

Картометрический; 5 76.1  
 6867 76:00-6.744(1)2469278364.25 1270390.24

Картометрический; 5 76.1  
 6868 76:00-6.744(1)2470278362.83 1270389.9

Картометрический; 5 76.1  
 6869 76:00-6.744(1)2471278362.49 1270389.78

Картометрический; 5 76.1  
 6870 76:00-6.744(1)2472278362.18 1270389.59

Картометрический; 5 76.1  
 .  
 ..

\_\_\_\_\_  
 \_\_\_\_\_  
 \_\_\_\_\_  
 \_\_\_\_\_  
 \_\_\_\_\_  
 \_\_\_\_\_  
 \_\_\_\_\_  
 \_\_\_\_\_

полное наименование должности  
 М.П.  
 подпись  
 инициалы, фамилия

КАДАСТРОВЫЙ ПЛАН ТЕРРИТОРИИ

**Лист № 459**

**Всего листов раздела 11: 745**

**Всего разделов: 12**

**Всего листов: 801**

раздела 11

« 10 » января 2022 г. № \*\*\*\*\_\*\*/\*\*\*\*\_\*\*\*\*\*

Номер кадастрового квартала: 76:18:011122

Сведения о характерных точках границ:

**Номер п/п**

**Реестровый (учетный, условный) номер**

**Обозначение характерных точек**

**Координаты**

**Описание закрепления на местности**

**Метод определения координат и средняя квадратическая погрешность положения характерной точки (Mt), м**

**Система координат**

**X**

**Y**

**1**

**2**

**3**

**4**

**5**

**6**

**7**

**8**

6871 76:00-6.744(1)2473 278361.91 1270389.34

Картометрический; 5 76.1  
6872 76:00-6.744(1)2474 278361.7 1270389.05

Картометрический; 5 76.1  
6873 76:00-6.744(1)2475 278361.3 1270388.21

Картометрический; 5 76.1  
6874 76:00-6.744(1)2476 278361.1 1270387.48

Картометрический; 5 76.1  
6875 76:00-6.744(1)2477 278360.74 1270385.28

Картометрический; 5 76.1  
6876 76:00-6.744(1)2478 278360.76 1270383.97

Картометрический; 5 76.1  
6877 76:00-6.744(1)2479 278360.85 1270383.28

Картометрический; 5 76.1  
6878 76:00-6.744(1)2480 278361.07 1270382.63

Картометрический; 5 76.1  
6879 76:00-6.744(1)2481 278361.42 1270382.04



КАДАСТРОВЫЙ ПЛАН ТЕРРИТОРИИ

**Лист № 460**

**Всего листов раздела 11: 745**

**Всего разделов: 12**

**Всего листов: 801**

раздела 11

« 10 » января 2022 г. № \*\*\*\*\_\*\*\*/\*\*\*\*\_\*\*\*\*\*

Номер кадастрового квартала: 76:18:011122

Сведения о характерных точках границ:

**Номер п/п**

**Реестровый (учетный, условный) номер**

**Обозначение характерных точек**

**Координаты**

**Описание закрепления на местности**

**Метод определения координат и средняя квадратическая погрешность положения характерной точки (Mt), м**

**Система координат**

**X**

**Y**

**1**

**2**

**3**

**4**

**5**

**6**

**7**

**8**

6886 76:00-6.744(1)2488 278365.88 1270380.21

Картометрический; 5 76.1  
6887 76:00-6.744(1)2489 278367.21 1270380.38

Картометрический; 5 76.1  
6888 76:00-6.744(1)2490 278370.86 1270381.52

Картометрический; 5 76.1  
6889 76:00-6.744(1)2491 278372.49 1270381.7

Картометрический; 5 76.1  
6890 76:00-6.744(1)2492 278373.74 1270381.93

Картометрический; 5 76.1  
6891 76:00-6.744(1)2493 278374.94 1270382.37

Картометрический; 5 76.1  
6892 76:00-6.744(1)2494 278375.44 1270382.61

Картометрический; 5 76.1  
6893 76:00-6.744(1)2495 278375.89 1270382.76

Картометрический; 5 76.1  
6894 76:00-6.744(1)2496 278376.37 1270382.83

Картометрический; 5 76.1  
6895 76:00-6.744(1)2497278376.85 1270382.8

Картометрический; 5 76.1  
6896 76:00-6.744(1)2498278377.31 1270382.68

Картометрический; 5 76.1  
6897 76:00-6.744(1)2499278377.64 1270382.55

Картометрический; 5 76.1  
6898 76:00-6.744(1)2500278378.16 1270382.29

Картометрический; 5 76.1  
6899 76:00-6.744(1)2501278378.61 1270381.94

Картометрический; 5 76.1  
6900 76:00-6.744(1)2502278378.99 1270381.51

Картометрический; 5 76.1  
.  
..

\_\_\_\_\_  
\_\_\_\_\_  
\_\_\_\_\_  
\_\_\_\_\_  
\_\_\_\_\_  
\_\_\_\_\_  
\_\_\_\_\_  
\_\_\_\_\_  
полное наименование должности  
М.П.  
подпись  
инициалы, фамилия

КАДАСТРОВЫЙ ПЛАН ТЕРРИТОРИИ

Лист № 461

Всего листов раздела 11: 745

Всего разделов: 12

Всего листов: 801

раздела 11

« 10 » января 2022 г. № \*\*\*\*\_\*\*/\*\*\*\*\_\*\*\*\*\*

Номер кадастрового квартала: 76:18:011122

Сведения о характерных точках границ:

Номер п/п

Реестровый (учетный, условный) номер

Обозначение характерных точек

Координаты

Описание закрепления на местности

Метод определения координат и средняя квадратическая погрешность положения характерной точки (Mt), м

Система координат

X

Y

1

2

3

4

5

6

7

8

6901 76:00-6.744(1)2503 278379.4 1270380.86

Картометрический; 5 76.1

6902 76:00-6.744(1)2504 278379.6 1270380.32

Картометрический; 5 76.1

6903 76:00-6.744(1)2505 278379.69 1270379.75

Картометрический; 5 76.1

6904 76:00-6.744(1)2506 278379.73 1270379.17

Картометрический; 5 76.1

6905 76:00-6.744(1)2507 278379.73 1270378.63

Картометрический; 5 76.1

6906 76:00-6.744(1)2508 278379.63 1270378.1

Картометрический; 5 76.1

6907 76:00-6.744(1)2509 278379.5 1270377.71

Картометрический; 5 76.1

6908 76:00-6.744(1)2510 278379.24 1270377.33

Картометрический; 5 76.1

6909 76:00-6.744(1)2511 278378.93 1270377.08





КАДАСТРОВЫЙ ПЛАН ТЕРРИТОРИИ

**Лист № 462**  
**Всего листов раздела 11: 745**  
**Всего разделов: 12**  
**Всего листов: 801**

раздела 11

« 10 » января 2022 г. № \*\*\*\*\_\*\*/\*\*\*\*\_\*\*\*\*\*

Номер кадастрового квартала: 76:18:011122

Сведения о характерных точках границ:

**Номер п/п**  
**Реестровый (учетный, условный) номер**  
**Обозначение характерных точек**  
**Координаты**  
**Описание закрепления на местности**  
**Метод определения координат и средняя квадратическая погрешность положения характерной точки (Mt), м**  
**Система координат**

**X**  
**Y**  
**1**  
**2**  
**3**  
**4**  
**5**  
**6**  
**7**  
**8**

6916 76:00-6.744(1)2518 278376.42 1270378.34

Картометрический; 5 76.1  
 6917 76:00-6.744(1)2519 278376.1 1270378.5

Картометрический; 5 76.1  
 6918 76:00-6.744(1)2520 278375.71 1270378.55

Картометрический; 5 76.1  
 6919 76:00-6.744(1)2521 278375.34 1270378.44

Картометрический; 5 76.1  
 6920 76:00-6.744(1)2522 278374.77 1270378.09

Картометрический; 5 76.1  
 6921 76:00-6.744(1)2523 278374.35 1270377.76

Картометрический; 5 76.1  
 6922 76:00-6.744(1)2524 278372.95 1270376.49

Картометрический; 5 76.1  
 6923 76:00-6.744(1)2525 278371.2 1270374.75

Картометрический; 5 76.1  
 6924 76:00-6.744(1)2526 278370.73 1270374.11

Картометрический; 5 76.1  
6925 76:00-6.744(1)2527278370.58 1270373.85

Картометрический; 5 76.1  
6926 76:00-6.744(1)2528278370.48 1270373.56

Картометрический; 5 76.1  
6927 76:00-6.744(1)2529278370.44 1270373.26

Картометрический; 5 76.1  
6928 76:00-6.744(1)2530278370.46 1270372.96

Картометрический; 5 76.1  
6929 76:00-6.744(1)2531278370.64 1270372.21

Картометрический; 5 76.1  
6930 76:00-6.744(1)2532278370.91 1270371.64

Картометрический; 5 76.1  
.

--

\_\_\_\_\_  
\_\_\_\_\_  
\_\_\_\_\_  
\_\_\_\_\_  
\_\_\_\_\_  
\_\_\_\_\_  
\_\_\_\_\_  
полное наименование должности  
М.П.  
подпись  
инициалы, фамилия

КАДАСТРОВЫЙ ПЛАН ТЕРРИТОРИИ

**Лист № 463**

**Всего листов раздела 11: 745**

**Всего разделов: 12**

**Всего листов: 801**

раздела 11

« 10 » января 2022 г. № \*\*\*\*\_\*\*/\*\*\*\*\_\*\*\*\*\*

Номер кадастрового квартала: 76:18:011122

Сведения о характерных точках границ:

**Номер п/п**

**Реестровый (учетный, условный) номер**

**Обозначение характерных точек**

**Координаты**

**Описание закрепления на местности**

**Метод определения координат и средняя квадратическая погрешность положения характерной точки (Mt), м**

**Система координат**

**X**

**Y**

**1**

**2**

**3**

**4**

**5**

**6**

**7**

**8**

6931 76:00-6.744(1)2533 278371.58 1270370.54

Картометрический; 5 76.1  
6932 76:00-6.744(1)2534 278372.21 1270368.97

Картометрический; 5 76.1  
6933 76:00-6.744(1)2535 278372.65 1270367.66

Картометрический; 5 76.1  
6934 76:00-6.744(1)2536 278372.93 1270366.31

Картометрический; 5 76.1  
6935 76:00-6.744(1)2537 278375.39 1270349.89

Картометрический; 5 76.1  
6936 76:00-6.744(1)2538 278380.22 1270320.23

Картометрический; 5 76.1  
6937 76:00-6.744(1)2539 278390.19 1270249.64

Картометрический; 5 76.1  
6938 76:00-6.744(1)2540 278393.06 1270230.79

Картометрический; 5 76.1  
6939 76:00-6.744(1)2541 278394.06 1270219.36

Картометрический; 5 76.1  
6940 76:00-6.744(1)2542278394.34 1270211.63

Картометрический; 5 76.1  
6941 76:00-6.744(1)2543278398.37 1270181.82

Картометрический; 5 76.1  
6942 76:00-6.744(1)2544278400.2 1270166.68

Картометрический; 5 76.1  
6943 76:00-6.744(1)2545278403.28 1270145.81

Картометрический; 5 76.1  
6944 76:00-6.744(1)2546278404.04 1270140.36

Картометрический; 5 76.1  
6945 76:00-6.744(1)2547278404.5 1270138.32

Картометрический; 5 76.1  
.  
..

\_\_\_\_\_  
\_\_\_\_\_  
\_\_\_\_\_  
\_\_\_\_\_  
\_\_\_\_\_  
\_\_\_\_\_  
\_\_\_\_\_  
\_\_\_\_\_  
полное наименование должности  
М.П.  
подпись  
инициалы, фамилия

КАДАСТРОВЫЙ ПЛАН ТЕРРИТОРИИ

**Лист № 464**

**Всего листов раздела 11: 745**

**Всего разделов: 12**

**Всего листов: 801**

раздела 11

« 10 » января 2022 г. № \*\*\*\*\_\*\*\*/\*\*\*\*\_\*\*\*\*\*

Номер кадастрового квартала: 76:18:011122

Сведения о характерных точках границ:

**Номер п/п**

**Реестровый (учетный, условный) номер**

**Обозначение характерных точек**

**Координаты**

**Описание закрепления на местности**

**Метод определения координат и средняя квадратическая погрешность положения характерной точки (Mt), м**

**Система координат**

**X**

**Y**

**1**

**2**

**3**

**4**

**5**

**6**

**7**

**8**

6946 76:00-6.744(1)2548 278404.98 1270136.69

Картометрический; 5 76.1  
6947 76:00-6.744(1)2549 278405.66 1270135.14

Картометрический; 5 76.1  
6948 76:00-6.744(1)2550 278405.85 1270134.78

Картометрический; 5 76.1  
6949 76:00-6.744(1)2551 278406.53 1270133.22

Картометрический; 5 76.1  
6950 76:00-6.744(1)2552 278406.99 1270131.56

Картометрический; 5 76.1  
6951 76:00-6.744(1)2553 278407.13 1270130.85

Картометрический; 5 76.1  
6952 76:00-6.744(1)2554 278407.38 1270129.12

Картометрический; 5 76.1  
6953 76:00-6.744(1)2555 278407.42 1270127.36

Картометрический; 5 76.1  
6954 76:00-6.744(1)2556 278407.41 1270126.97



КАДАСТРОВЫЙ ПЛАН ТЕРРИТОРИИ

**Лист № 465**

**Всего листов раздела 11: 745**

**Всего разделов: 12**

**Всего листов: 801**

раздела 11

« 10 » января 2022 г. № \*\*\*\*\_\*\*/\*\*\*\*\_\*\*\*\*\*

Номер кадастрового квартала: 76:18:011122

Сведения о характерных точках границ:

**Номер п/п**

**Реестровый (учетный, условный) номер**

**Обозначение характерных точек**

**Координаты**

**Описание закрепления на местности**

**Метод определения координат и средняя квадратическая погрешность положения характерной точки (Mt), м**

**Система координат**

**X**

**Y**

**1**

**2**

**3**

**4**

**5**

**6**

**7**

**8**

6961 76:00-6.744(1)2563 278434.52 1270005.23

Картометрический; 5 76.1  
6962 76:00-6.744(1)2564 278438.97 1269985.31

Картометрический; 5 76.1  
6963 76:00-6.744(1)2565 278440.93 1269975.24

Картометрический; 5 76.1  
6964 76:00-6.744(1)2566 278442.26 1269966.77

Картометрический; 5 76.1  
6965 76:00-6.744(1)2567 278445.49 1269956.65

Картометрический; 5 76.1  
6966 76:00-6.744(1)2568 278451.62 1269933.87

Картометрический; 5 76.1  
6967 76:00-6.744(1)2569 278461.37 1269896.14

Картометрический; 5 76.1  
6968 76:00-6.744(1)2570 278466.31 1269868.29

Картометрический; 5 76.1  
6969 76:00-6.744(1)2571 278469 1269857.06

Картометрический; 5 76.1  
6970 76:00-6.744(1)2572278471.51 1269850.7

Картометрический; 5 76.1  
6971 76:00-6.744(1)2573278474.02 1269845.5

Картометрический; 5 76.1  
6972 76:00-6.744(1)2574278475.49 1269843.11

Картометрический; 5 76.1  
6973 76:00-6.744(1)2575278476.37 1269841.87

Картометрический; 5 76.1  
6974 76:00-6.744(1)2576278477.4 1269840.74

Картометрический; 5 76.1  
6975 76:00-6.744(1)2577278478.74 1269839.44

Картометрический; 5 76.1  
.  
..

\_\_\_\_\_  
\_\_\_\_\_  
\_\_\_\_\_  
\_\_\_\_\_  
\_\_\_\_\_  
\_\_\_\_\_  
\_\_\_\_\_  
\_\_\_\_\_  
полное наименование должности  
М.П.  
подпись  
инициалы, фамилия



КАДАСТРОВЫЙ ПЛАН ТЕРРИТОРИИ

**Лист № 466**  
**Всего листов раздела 11: 745**  
**Всего разделов: 12**  
**Всего листов: 801**

раздела 11

« 10 » января 2022 г. № \*\*\*\*\_\*\*/\*\*\*\*\_\*\*\*\*\*

Номер кадастрового квартала: 76:18:011122

Сведения о характерных точках границ:

**Номер п/п**  
**Реестровый (учетный, условный) номер**  
**Обозначение характерных точек**  
**Координаты**  
**Описание закрепления на местности**  
**Метод определения координат и средняя квадратическая погрешность положения характерной точки (Mt), м**  
**Система координат**

**X**  
**Y**  
**1**  
**2**  
**3**  
**4**  
**5**  
**6**  
**7**  
**8**

6976 76:00-6.744(1)2578 278480.26 1269837.7

Картометрический; 5 76.1  
 6977 76:00-6.744(1)2579 278481.37 1269836.2

Картометрический; 5 76.1  
 6978 76:00-6.744(1)2580 278482.21 1269834.53

Картометрический; 5 76.1  
 6979 76:00-6.744(1)2581 278483.77 1269830.64

Картометрический; 5 76.1  
 6980 76:00-6.744(1)2582 278486.07 1269824.28

Картометрический; 5 76.1  
 6981 76:00-6.744(1)2583 278492.41 1269809.03

Картометрический; 5 76.1  
 6982 76:00-6.744(1)2584 278493.34 1269804.38

Картометрический; 5 76.1  
 6983 76:00-6.744(1)2585 278493.65 1269803.2

Картометрический; 5 76.1  
 6984 76:00-6.744(1)2586 278494.11 1269802.08



КАДАСТРОВЫЙ ПЛАН ТЕРРИТОРИИ

**Лист № 467**

**Всего листов раздела 11: 745**

**Всего разделов: 12**

**Всего листов: 801**

раздела 11

« 10 » января 2022 г. № \*\*\*\*\_\*\*\*/\*\*\*\*\_\*\*\*\*\*

Номер кадастрового квартала: 76:18:011122

Сведения о характерных точках границ:

**Номер п/п**

**Реестровый (учетный, условный) номер**

**Обозначение характерных точек**

**Координаты**

**Описание закрепления на местности**

**Метод определения координат и средняя квадратическая погрешность положения характерной точки (Mt), м**

**Система координат**

**X**

**Y**

**1**

**2**

**3**

**4**

**5**

**6**

**7**

**8**

6991 76:00-6.744(1)2593 278499.09 1269793.23

Картометрический; 5 76.1

6992 76:00-6.744(1)2594 278499.1 1269791.7

Картометрический; 5 76.1

6993 76:00-6.744(1)2595 278499.23 1269790.53

Картометрический; 5 76.1

6994 76:00-6.744(1)2596 278499.58 1269789.41

Картометрический; 5 76.1

6995 76:00-6.744(1)2597 278500.24 1269788.12

Картометрический; 5 76.1

6996 76:00-6.744(1)2598 278500.94 1269787.17

Картометрический; 5 76.1

6997 76:00-6.744(1)2599 278501.31 1269786.75

Картометрический; 5 76.1

6998 76:00-6.744(1)2600 278502.17 1269785.62

Картометрический; 5 76.1

6999 76:00-6.744(1)2601 278502.87 1269784.38



КАДАСТРОВЫЙ ПЛАН ТЕРРИТОРИИ

**Лист № 468**

**Всего листов раздела 11: 745**

**Всего разделов: 12**

**Всего листов: 801**

раздела 11

« 10 » января 2022 г. № \*\*\*\*\_\*\*/\*\*\*\*\_\*\*\*\*\*

Номер кадастрового квартала: 76:18:011122

Сведения о характерных точках границ:

**Номер п/п**

**Реестровый (учетный, условный) номер**

**Обозначение характерных точек**

**Координаты**

**Описание закрепления на местности**

**Метод определения координат и средняя квадратическая погрешность положения характерной точки (Mt), м**

**Система координат**

**X**

**Y**

**1**

**2**

**3**

**4**

**5**

**6**

**7**

**8**

7006 76:00-6.744(1)2608 278503.07 1269779.11

Картометрический; 5 76.1

7007 76:00-6.744(1)2609 278502.69 1269778.5

Картометрический; 5 76.1

7008 76:00-6.744(1)2610 278502.35 1269778.02

Картометрический; 5 76.1

7009 76:00-6.744(1)2611 278501.93 1269777.61

Картометрический; 5 76.1

7010 76:00-6.744(1)2612 278501.46 1269777.26

Картометрический; 5 76.1

7011 76:00-6.744(1)2613 278500.53 1269776.69

Картометрический; 5 76.1

7012 76:00-6.744(1)2614 278498.94 1269775.26

Картометрический; 5 76.1

7013 76:00-6.744(1)2615 278498.12 1269774.53

Картометрический; 5 76.1

7014 76:00-6.744(1)2616 278497.81 1269774.18



КАДАСТРОВЫЙ ПЛАН ТЕРРИТОРИИ

**Лист № 469**

**Всего листов раздела 11: 745**

**Всего разделов: 12**

**Всего листов: 801**

раздела 11

« 10 » января 2022 г. № \*\*\*\*\_\*\*/\*\*\*\*\_\*\*\*\*\*

Номер кадастрового квартала: 76:18:011122

Сведения о характерных точках границ:

**Номер п/п**

**Реестровый (учетный, условный) номер**

**Обозначение характерных точек**

**Координаты**

**Описание закрепления на местности**

**Метод определения координат и средняя квадратическая погрешность положения характерной точки (Mt), м**

**Система координат**

**X**

**Y**

**1**

**2**

**3**

**4**

**5**

**6**

**7**

**8**

7021 76:00-6.744(1)2623 278496.2 1269767.27

Картометрический; 5 76.1

7022 76:00-6.744(1)2624 278496.11 1269765.77

Картометрический; 5 76.1

7023 76:00-6.744(1)2625 278496.12 1269765.43

Картометрический; 5 76.1

7024 76:00-6.744(1)2626 278496.29 1269763.93

Картометрический; 5 76.1

7025 76:00-6.744(1)2627 278496.7 1269762.48

Картометрический; 5 76.1

7026 76:00-6.744(1)2628 278496.97 1269761.77

Картометрический; 5 76.1

7027 76:00-6.744(1)2629 278497.53 1269760

Картометрический; 5 76.1

7028 76:00-6.744(1)2630 278497.9 1269758.18

Картометрический; 5 76.1

7029 76:00-6.744(1)2631 278498.1 1269756.8

Картометрический; 5 76.1  
7030 76:00-6.744(1)2632278498.39 1269755.48

Картометрический; 5 76.1  
7031 76:00-6.744(1)2633278498.88 1269754.22

Картометрический; 5 76.1  
7032 76:00-6.744(1)2634278499.55 1269753.06

Картометрический; 5 76.1  
7033 76:00-6.744(1)2635278500.4 1269751.8

Картометрический; 5 76.1  
7034 76:00-6.744(1)2636278500.81 1269751.29

Картометрический; 5 76.1  
7035 76:00-6.744(1)2637278501.3 1269750.86

Картометрический; 5 76.1  
.  
--

\_\_\_\_\_  
\_\_\_\_\_  
\_\_\_\_\_  
\_\_\_\_\_  
\_\_\_\_\_  
\_\_\_\_\_  
\_\_\_\_\_  
полное наименование должности  
М.П.  
подпись  
инициалы, фамилия



КАДАСТРОВЫЙ ПЛАН ТЕРРИТОРИИ

**Лист № 470**

**Всего листов раздела 11: 745**

**Всего разделов: 12**

**Всего листов: 801**

раздела 11

« 10 » января 2022 г. № \*\*\*\*\_\*\*/\*\*\*\*\_\*\*\*\*\*

Номер кадастрового квартала: 76:18:011122

Сведения о характерных точках границ:

**Номер п/п**

**Реестровый (учетный, условный) номер**

**Обозначение характерных точек**

**Координаты**

**Описание закрепления на местности**

**Метод определения координат и средняя квадратическая погрешность положения характерной точки (Mt), м**

**Система координат**

**X**

**Y**

**1**

**2**

**3**

**4**

**5**

**6**

**7**

**8**

7036 76:00-6.744(1)2638 278501.85 1269750.52

Картометрический; 5 76.1

7037 76:00-6.744(1)2639 278502.51 1269750.12

Картометрический; 5 76.1

7038 76:00-6.744(1)2640 278502.86 1269749.87

Картометрический; 5 76.1

7039 76:00-6.744(1)2641 278503.18 1269749.58

Картометрический; 5 76.1

7040 76:00-6.744(1)2642 278503.56 1269749.2

Картометрический; 5 76.1

7041 76:00-6.744(1)2643 278504.05 1269748.5

Картометрический; 5 76.1

7042 76:00-6.744(1)2644 278504.3 1269747.92

Картометрический; 5 76.1

7043 76:00-6.744(1)2645 278504.43 1269747.3

Картометрический; 5 76.1

7044 76:00-6.744(1)2646 278504.6 1269745.79

Картометрический; 5 76.1  
7045 76:00-6.744(1)2647278504.5 1269741.45

Картометрический; 5 76.1  
7046 76:00-6.744(1)2648278504.52 1269741.05

Картометрический; 5 76.1  
7047 76:00-6.744(1)2649278504.61 1269740.66

Картометрический; 5 76.1  
7048 76:00-6.744(1)2650278504.76 1269740.29

Картометрический; 5 76.1  
7049 76:00-6.744(1)2651278504.97 1269739.95

Картометрический; 5 76.1  
7050 76:00-6.744(1)2652278505.43 1269739.39

Картометрический; 5 76.1  
.  
..

\_\_\_\_\_  
\_\_\_\_\_  
\_\_\_\_\_  
\_\_\_\_\_  
\_\_\_\_\_  
\_\_\_\_\_  
\_\_\_\_\_  
полное наименование должности  
М.П.  
подпись  
инициалы, фамилия

КАДАСТРОВЫЙ ПЛАН ТЕРРИТОРИИ

**Лист № 471**

**Всего листов раздела 11: 745**

**Всего разделов: 12**

**Всего листов: 801**

раздела 11

« 10 » января 2022 г. № \*\*\*\*\_\*\*/\*\*\*\*\_\*\*\*\*\*

Номер кадастрового квартала: 76:18:011122

Сведения о характерных точках границ:

**Номер п/п**

**Реестровый (учетный, условный) номер**

**Обозначение характерных точек**

**Координаты**

**Описание закрепления на местности**

**Метод определения координат и средняя квадратическая погрешность положения характерной точки (Mt), м**

**Система координат**

**X**

**Y**

**1**

**2**

**3**

**4**

**5**

**6**

**7**

**8**

7051 76:00-6.744(1)2653 278505.85 1269739.06

Картометрический; 5 76.1

7052 76:00-6.744(1)2654 278506.33 1269738.8

Картометрический; 5 76.1

7053 76:00-6.744(1)2655 278506.98 1269738.52

Картометрический; 5 76.1

7054 76:00-6.744(1)2656 278507.52 1269738.24

Картометрический; 5 76.1

7055 76:00-6.744(1)2657 278508 1269737.87

Картометрический; 5 76.1

7056 76:00-6.744(1)2658 278508.42 1269737.43

Картометрический; 5 76.1

7057 76:00-6.744(1)2659 278508.76 1269736.92

Картометрический; 5 76.1

7058 76:00-6.744(1)2660 278509.61 1269735.43

Картометрический; 5 76.1

7059 76:00-6.744(1)2661 278510.75 1269733.51



КАДАСТРОВЫЙ ПЛАН ТЕРРИТОРИИ

Лист № 472

Всего листов раздела 11: 745

Всего разделов: 12

Всего листов: 801

раздела 11

« 10 » января 2022 г. № \*\*\*\*\_\*\*/\*\*\*\*\_\*\*\*\*\*

Номер кадастрового квартала: 76:18:011122

Сведения о характерных точках границ:

**Номер п/п**

**Реестровый (учетный, условный) номер**

**Обозначение характерных точек**

**Координаты**

**Описание закрепления на местности**

**Метод определения координат и средняя квадратическая погрешность положения характерной точки (Mt), м**

**Система координат**

**X**

**Y**

**1**

**2**

**3**

**4**

**5**

**6**

**7**

**8**

7066 76:00-6.744(1)2668 278521.88 1269707.46

Картометрический; 5 76.1  
7067 76:00-6.744(1)2669 278524.24 1269702.87

Картометрический; 5 76.1  
7068 76:00-6.744(1)2670 278525.65 1269698.84

Картометрический; 5 76.1  
7069 76:00-6.744(1)2671 278526.53 1269695.78

Картометрический; 5 76.1  
7070 76:00-6.744(1)2672 278527.37 1269693.44

Картометрический; 5 76.1  
7071 76:00-6.744(1)2673 278528.5 1269691.22

Картометрический; 5 76.1  
7072 76:00-6.744(1)2674 278530.07 1269688.59

Картометрический; 5 76.1  
7073 76:00-6.744(1)2675 278532.64 1269684.22

Картометрический; 5 76.1  
7074 76:00-6.744(1)2676 278533.87 1269681.85

Картометрический; 5 76.1  
7075 76:00-6.744(1)2677278534.84 1269679.36

Картометрический; 5 76.1  
7076 76:00-6.744(1)2678278535.86 1269676.24

Картометрический; 5 76.1  
7077 76:00-6.744(1)2679278536.23 1269674.16

Картометрический; 5 76.1  
7078 76:00-6.744(1)2680278536.65 1269672.5

Картометрический; 5 76.1  
7079 76:00-6.744(1)2681278537.27 1269670.9

Картометрический; 5 76.1  
7080 76:00-6.744(1)2682278537.89 1269669.6

Картометрический; 5 76.1  
.  
..

\_\_\_\_\_  
\_\_\_\_\_  
\_\_\_\_\_  
\_\_\_\_\_  
\_\_\_\_\_  
\_\_\_\_\_  
\_\_\_\_\_  
\_\_\_\_\_  
полное наименование должности  
М.П.  
подпись  
инициалы, фамилия

КАДАСТРОВЫЙ ПЛАН ТЕРРИТОРИИ

**Лист № 473**

**Всего листов раздела 11: 745**

**Всего разделов: 12**

**Всего листов: 801**

раздела 11

« 10 » января 2022 г. № \*\*\*\*\_\*\*/\*\*\*\*\_\*\*\*\*\*

Номер кадастрового квартала: 76:18:011122

Сведения о характерных точках границ:

**Номер п/п**

**Реестровый (учетный, условный) номер**

**Обозначение характерных точек**

**Координаты**

**Описание закрепления на местности**

**Метод определения координат и средняя квадратическая погрешность положения характерной точки (Mt), м**

**Система координат**

**X**

**Y**

**1**

**2**

**3**

**4**

**5**

**6**

**7**

**8**

7081 76:00-6.744(1)2683 278538.73 1269668.18

Картометрический; 5 76.1

7082 76:00-6.744(1)2684 278539.84 1269666.96

Картометрический; 5 76.1

7083 76:00-6.744(1)2685 278541.37 1269665.58

Картометрический; 5 76.1

7084 76:00-6.744(1)2686 278542.83 1269663.88

Картометрический; 5 76.1

7085 76:00-6.744(1)2687 278543.92 1269662.42

Картометрический; 5 76.1

7086 76:00-6.744(1)2688 278544.78 1269660.82

Картометрический; 5 76.1

7087 76:00-6.744(1)2689 278546.68 1269656.62

Картометрический; 5 76.1

7088 76:00-6.744(1)2690 278548.33 1269650.05

Картометрический; 5 76.1

7089 76:00-6.744(1)2691 278549.29 1269643.49





КАДАСТРОВЫЙ ПЛАН ТЕРРИТОРИИ

**Лист № 474**

**Всего листов раздела 11: 745**

**Всего разделов: 12**

**Всего листов: 801**

раздела 11

« 10 » января 2022 г. № \*\*\*\*\_\*\*/\*\*\*\*\_\*\*\*\*\*

Номер кадастрового квартала: 76:18:011122

Сведения о характерных точках границ:

**Номер п/п**

**Реестровый (учетный, условный) номер**

**Обозначение характерных точек**

**Координаты**

**Описание закрепления на местности**

**Метод определения координат и средняя квадратическая погрешность положения характерной точки (Mt), м**

**Система координат**

**X**

**Y**

**1**

**2**

**3**

**4**

**5**

**6**

**7**

**8**

7096 76:00-6.744(1)2698 278556.72 1269628.03

Картометрический; 5 76.1  
7097 76:00-6.744(1)2699 278557.06 1269627.42

Картометрический; 5 76.1  
7098 76:00-6.744(1)2700 278557.81 1269625.66

Картометрический; 5 76.1  
7099 76:00-6.744(1)2701 278558.22 1269623.79

Картометрический; 5 76.1  
7100 76:00-6.744(1)2702 278558.56 1269621.04

Картометрический; 5 76.1  
7101 76:00-6.744(1)2703 278558.54 1269617.66

Картометрический; 5 76.1  
7102 76:00-6.744(1)2704 278558.59 1269616.68

Картометрический; 5 76.1  
7103 76:00-6.744(1)2705 278558.67 1269616.16

Картометрический; 5 76.1  
7104 76:00-6.744(1)2706 278558.83 1269615.67



КАДАСТРОВЫЙ ПЛАН ТЕРРИТОРИИ

**Лист № 475**  
**Всего листов раздела 11: 745**  
**Всего разделов: 12**  
**Всего листов: 801**

раздела 11

« 10 » января 2022 г. № \*\*\*\*\_\*\*/\*\*\*\*\_\*\*\*\*\*

Номер кадастрового квартала: 76:18:011122

Сведения о характерных точках границ:

**Номер п/п**  
**Реестровый (учетный, условный) номер**  
**Обозначение характерных точек**  
**Координаты**  
**Описание закрепления на местности**  
**Метод определения координат и средняя квадратическая погрешность положения характерной точки (Mt), м**  
**Система координат**

**X**  
**Y**  
**1**  
**2**  
**3**  
**4**  
**5**  
**6**  
**7**  
**8**

7111 76:00-6.744(1)2713 278567.6 1269593.63

Картометрический; 5 76.1  
 7112 76:00-6.744(1)2714 278567.61 1269593.16

Картометрический; 5 76.1  
 7113 76:00-6.744(1)2715 278567.55 1269592.28

Картометрический; 5 76.1  
 7114 76:00-6.744(1)2716 278567.7 1269590.59

Картометрический; 5 76.1  
 7115 76:00-6.744(1)2717 278567.92 1269589.22

Картометрический; 5 76.1  
 7116 76:00-6.744(1)2718 278568.3 1269587.89

Картометрический; 5 76.1  
 7117 76:00-6.744(1)2719 278568.55 1269587.19

Картометрический; 5 76.1  
 7118 76:00-6.744(1)2720 278569.02 1269585.6

Картометрический; 5 76.1  
 7119 76:00-6.744(1)2721 278569.32 1269583.96

Картометрический; 5 76.1  
7120 76:00-6.744(1)2722278569.37 1269583.6

Картометрический; 5 76.1  
7121 76:00-6.744(1)2723278569.43 1269582.51

Картометрический; 5 76.1  
7122 76:00-6.744(1)2724278569.33 1269581.42

Картометрический; 5 76.1  
7123 76:00-6.744(1)2725278569.07 1269580.36

Картометрический; 5 76.1  
7124 76:00-6.744(1)2726278568.59 1269578.85

Картометрический; 5 76.1  
7125 76:00-6.744(1)2727278568.11 1269577.6

Картометрический; 5 76.1  
.  
..

\_\_\_\_\_  
\_\_\_\_\_  
\_\_\_\_\_  
\_\_\_\_\_  
\_\_\_\_\_  
\_\_\_\_\_  
\_\_\_\_\_  
\_\_\_\_\_  
полное наименование должности  
М.П.  
подпись  
инициалы, фамилия

КАДАСТРОВЫЙ ПЛАН ТЕРРИТОРИИ

**Лист № 476**

**Всего листов раздела 11: 745**

**Всего разделов: 12**

**Всего листов: 801**

раздела 11

« 10 » января 2022 г. № \*\*\*\*\_\*\*/\*\*\*\*\_\*\*\*\*\*

Номер кадастрового квартала: 76:18:011122

Сведения о характерных точках границ:

**Номер п/п**

**Реестровый (учетный, условный) номер**

**Обозначение характерных точек**

**Координаты**

**Описание закрепления на местности**

**Метод определения координат и средняя квадратическая погрешность положения характерной точки (Mt), м**

**Система координат**

**X**

**Y**

**1**

**2**

**3**

**4**

**5**

**6**

**7**

**8**

7126 76:00-6.744(1)2728 278567.5 1269576.42

Картометрический; 5 76.1

7127 76:00-6.744(1)2729 278566.68 1269575

Картометрический; 5 76.1

7128 76:00-6.744(1)2730 278565.8 1269573.48

Картометрический; 5 76.1

7129 76:00-6.744(1)2731 278565.18 1269572.19

Картометрический; 5 76.1

7130 76:00-6.744(1)2732 278564.77 1269570.82

Картометрический; 5 76.1

7131 76:00-6.744(1)2733 278564.37 1269568.95

Картометрический; 5 76.1

7132 76:00-6.744(1)2734 278563.16 1269565.28

Картометрический; 5 76.1

7133 76:00-6.744(1)2735 278561.25 1269560.42

Картометрический; 5 76.1

7134 76:00-6.744(1)2736 278558.6 1269554.52

Картометрический; 5 76.1  
7135 76:00-6.744(1)2737278557.94 1269553.59

Картометрический; 5 76.1  
7136 76:00-6.744(1)2738278557.55 1269553.14

Картометрический; 5 76.1  
7137 76:00-6.744(1)2739278557.07 1269552.76

Картометрический; 5 76.1  
7138 76:00-6.744(1)2740278556.54 1269552.49

Картометрический; 5 76.1  
7139 76:00-6.744(1)2741278555.04 1269551.89

Картометрический; 5 76.1  
7140 76:00-6.744(1)2742278554.27 1269551.48

Картометрический; 5 76.1  
.  
..

\_\_\_\_\_  
\_\_\_\_\_  
\_\_\_\_\_  
\_\_\_\_\_  
\_\_\_\_\_  
\_\_\_\_\_  
\_\_\_\_\_  
полное наименование должности  
М.П.  
подпись  
инициалы, фамилия

КАДАСТРОВЫЙ ПЛАН ТЕРРИТОРИИ

**Лист № 477**

**Всего листов раздела 11: 745**

**Всего разделов: 12**

**Всего листов: 801**

раздела 11

« 10 » января 2022 г. № \*\*\*\*\_\*\*/\*\*\*\*\_\*\*\*\*\*

Номер кадастрового квартала: 76:18:011122

Сведения о характерных точках границ:

**Номер п/п**

**Реестровый (учетный, условный) номер**

**Обозначение характерных точек**

**Координаты**

**Описание закрепления на местности**

**Метод определения координат и средняя квадратическая погрешность положения характерной точки (Mt), м**

**Система координат**

**X**

**Y**

**1**

**2**

**3**

**4**

**5**

**6**

**7**

**8**

7141 76:00-6.744(1)2743 278553.59 1269550.94

Картометрический; 5 76.1

7142 76:00-6.744(1)2744 278553.09 1269550.36

Картометрический; 5 76.1

7143 76:00-6.744(1)2745 278552.8 1269549.86

Картометрический; 5 76.1

7144 76:00-6.744(1)2746 278552.62 1269549.32

Картометрический; 5 76.1

7145 76:00-6.744(1)2747 278552.38 1269548.36

Картометрический; 5 76.1

7146 76:00-6.744(1)2748 278552.28 1269547.66

Картометрический; 5 76.1

7147 76:00-6.744(1)2749 278552.31 1269546.96

Картометрический; 5 76.1

7148 76:00-6.744(1)2750 278552.47 1269546.27

Картометрический; 5 76.1

7149 76:00-6.744(1)2751 278552.9 1269545.01

Картометрический; 5 76.1  
7150 76:00-6.744(1)2752278553.11 1269543.92

Картометрический; 5 76.1  
7151 76:00-6.744(1)2753278553.19 1269543.32

Картометрический; 5 76.1  
7152 76:00-6.744(1)2754278553.17 1269542.72

Картометрический; 5 76.1  
7153 76:00-6.744(1)2755278553.07 1269542.14

Картометрический; 5 76.1  
7154 76:00-6.744(1)2756278552.7 1269540.97

Картометрический; 5 76.1  
7155 76:00-6.744(1)2757278552.23 1269540.15

Картометрический; 5 76.1  
.  
..

\_\_\_\_\_  
\_\_\_\_\_  
\_\_\_\_\_  
\_\_\_\_\_  
\_\_\_\_\_  
\_\_\_\_\_  
\_\_\_\_\_  
полное наименование должности  
М.П.  
подпись  
инициалы, фамилия



КАДАСТРОВЫЙ ПЛАН ТЕРРИТОРИИ

**Лист № 478**

**Всего листов раздела 11: 745**

**Всего разделов: 12**

**Всего листов: 801**

раздела 11

« 10 » января 2022 г. № \*\*\*\*\_\*\*/\*\*\*\*\_\*\*\*\*\*

Номер кадастрового квартала: 76:18:011122

Сведения о характерных точках границ:

**Номер п/п**

**Реестровый (учетный, условный) номер**

**Обозначение характерных точек**

**Координаты**

**Описание закрепления на местности**

**Метод определения координат и средняя квадратическая погрешность положения характерной точки (Mt), м**

**Система координат**

**X**

**Y**

**1**

**2**

**3**

**4**

**5**

**6**

**7**

**8**

7156 76:00-6.744(1)2758 278551.91 1269539.68

Картометрический; 5 76.1

7157 76:00-6.744(1)2759 278551.25 1269538.62

Картометрический; 5 76.1

7158 76:00-6.744(1)2760 278550.73 1269537.49

Картометрический; 5 76.1

7159 76:00-6.744(1)2761 278549.18 1269533.5

Картометрический; 5 76.1

7160 76:00-6.744(1)2762 278548.36 1269528.64

Картометрический; 5 76.1

7161 76:00-6.744(1)2763 278546.84 1269521.59

Картометрический; 5 76.1

7162 76:00-6.744(1)2764 278545.23 1269516.73

Картометрический; 5 76.1

7163 76:00-6.744(1)2765 278543.78 1269511.6

Картометрический; 5 76.1

7164 76:00-6.744(1)2766 278543.47 1269510.7

Картометрический; 5 76.1  
7165 76:00-6.744(1)2767278543.071269509.83

Картометрический; 5 76.1  
7166 76:00-6.744(1)2768278542.61269508.76

Картометрический; 5 76.1  
7167 76:00-6.744(1)2769278542.391269507.84

Картометрический; 5 76.1  
7168 76:00-6.744(1)2770278541.91269504.22

Картометрический; 5 76.1  
7169 76:00-6.744(1)2771278541.71269502.32

Картометрический; 5 76.1  
7170 76:00-6.744(1)2772278541.511269501.27

Картометрический; 5 76.1  
.  
..

\_\_\_\_\_  
\_\_\_\_\_  
\_\_\_\_\_  
\_\_\_\_\_  
\_\_\_\_\_  
\_\_\_\_\_  
\_\_\_\_\_  
полное наименование должности  
М.П.  
подпись  
инициалы, фамилия

КАДАСТРОВЫЙ ПЛАН ТЕРРИТОРИИ

**Лист № 479**

**Всего листов раздела 11: 745**

**Всего разделов: 12**

**Всего листов: 801**

раздела 11

« 10 » января 2022 г. № \*\*\*\*\_\*\*/\*\*\*\*\_\*\*\*\*\*

Номер кадастрового квартала: 76:18:011122

Сведения о характерных точках границ:

**Номер п/п**

**Реестровый (учетный, условный) номер**

**Обозначение характерных точек**

**Координаты**

**Описание закрепления на местности**

**Метод определения координат и средняя квадратическая погрешность положения характерной точки (Mt), м**

**Система координат**

**X**

**Y**

**1**

**2**

**3**

**4**

**5**

**6**

**7**

**8**

7171 76:00-6.744(1)2773 278541.14 1269500.26

Картометрический; 5 76.1  
7172 76:00-6.744(1)2774 278540.59 1269499.06

Картометрический; 5 76.1  
7173 76:00-6.744(1)2775 278539.66 1269497.76

Картометрический; 5 76.1  
7174 76:00-6.744(1)2776 278538.84 1269496.74

Картометрический; 5 76.1  
7175 76:00-6.744(1)2777 278537.92 1269495.81

Картометрический; 5 76.1  
7176 76:00-6.744(1)2778 278537.14 1269495.11

Картометрический; 5 76.1  
7177 76:00-6.744(1)2779 278535.78 1269493.75

Картометрический; 5 76.1  
7178 76:00-6.744(1)2780 278534.58 1269492.26

Картометрический; 5 76.1  
7179 76:00-6.744(1)2781 278534.25 1269491.81

Картометрический; 5 76.1  
7180 76:00-6.744(1)2782278533.47 1269490.88

Картометрический; 5 76.1  
7181 76:00-6.744(1)2783278532.54 1269490.1

Картометрический; 5 76.1  
7182 76:00-6.744(1)2784278531.51 1269489.46

Картометрический; 5 76.1  
7183 76:00-6.744(1)2785278529.49 1269488.44

Картометрический; 5 76.1  
7184 76:00-6.744(1)2786278527.76 1269487.18

Картометрический; 5 76.1  
7185 76:00-6.744(1)2787278527 1269486.52

Картометрический; 5 76.1

.  
--

\_\_\_\_\_  
\_\_\_\_\_  
\_\_\_\_\_  
\_\_\_\_\_  
\_\_\_\_\_  
\_\_\_\_\_  
\_\_\_\_\_  
полное наименование должности  
М.П.  
подпись  
инициалы, фамилия

КАДАСТРОВЫЙ ПЛАН ТЕРРИТОРИИ

**Лист № 480**

**Всего листов раздела 11: 745**

**Всего разделов: 12**

**Всего листов: 801**

раздела 11

« 10 » января 2022 г. № \*\*\*\*\_\*\*/\*\*\*\*\_\*\*\*\*\*

Номер кадастрового квартала: 76:18:011122

Сведения о характерных точках границ:

**Номер п/п**

**Реестровый (учетный, условный) номер**

**Обозначение характерных точек**

**Координаты**

**Описание закрепления на местности**

**Метод определения координат и средняя квадратическая погрешность положения характерной точки (Mt), м**

**Система координат**

**X**

**Y**

**1**

**2**

**3**

**4**

**5**

**6**

**7**

**8**

7186 76:00-6.744(1)2788 278526.36 1269485.72

Картометрический; 5 76.1

7187 76:00-6.744(1)2789 278525.87 1269484.84

Картометрический; 5 76.1

7188 76:00-6.744(1)2790 278525.1 1269483.09

Картометрический; 5 76.1

7189 76:00-6.744(1)2791 278524.1 1269480.71

Картометрический; 5 76.1

7190 76:00-6.744(1)2792 278522.88 1269475.35

Картометрический; 5 76.1

7191 76:00-6.744(1)2793 278521.57 1269471.08

Картометрический; 5 76.1

7192 76:00-6.744(1)2794 278520.63 1269467.1

Картометрический; 5 76.1

7193 76:00-6.744(1)2795 278520.44 1269465.92

Картометрический; 5 76.1

7194 76:00-6.744(1)2796 278520.4 1269464.72



КАДАСТРОВЫЙ ПЛАН ТЕРРИТОРИИ

**Лист № 481**

**Всего листов раздела 11: 745**

**Всего разделов: 12**

**Всего листов: 801**

раздела 11

« 10 » января 2022 г. № \*\*\*\*\_\*\*/\*\*\*\*\_\*\*\*\*\*

Номер кадастрового квартала: 76:18:011122

Сведения о характерных точках границ:

**Номер п/п**

**Реестровый (учетный, условный) номер**

**Обозначение характерных точек**

**Координаты**

**Описание закрепления на местности**

**Метод определения координат и средняя квадратическая погрешность положения характерной точки (Mt), м**

**Система координат**

**X**

**Y**

**1**

**2**

**3**

**4**

**5**

**6**

**7**

**8**

7201 76:00-6.744(1)2803 278522.12 1269461.78

Картометрический; 5 76.1

7202 76:00-6.744(1)2804 278522.79 1269461.48

Картометрический; 5 76.1

7203 76:00-6.744(1)2805 278523.39 1269461.09

Картометрический; 5 76.1

7204 76:00-6.744(1)2806 278523.88 1269460.67

Картометрический; 5 76.1

7205 76:00-6.744(1)2807 278524.18 1269460.3

Картометрический; 5 76.1

7206 76:00-6.744(1)2808 278524.42 1269459.88

Картометрический; 5 76.1

7207 76:00-6.744(1)2809 278525.97 1269456.66

Картометрический; 5 76.1

7208 76:00-6.744(1)2810 278527.16 1269454.46

Картометрический; 5 76.1

7209 76:00-6.744(1)2811 278527.94 1269452.61





КАДАСТРОВЫЙ ПЛАН ТЕРРИТОРИИ

Лист № 482

Всего листов раздела 11: 745

Всего разделов: 12

Всего листов: 801

раздела 11

« 10 » января 2022 г. № \*\*\*\*\_\*\*/\*\*\*\*\_\*\*\*\*\*

Номер кадастрового квартала: 76:18:011122

Сведения о характерных точках границ:

**Номер п/п**

**Реестровый (учетный, условный) номер**

**Обозначение характерных точек**

**Координаты**

**Описание закрепления на местности**

**Метод определения координат и средняя квадратическая погрешность положения характерной точки (Mt), м**

**Система координат**

**X**

**Y**

**1**

**2**

**3**

**4**

**5**

**6**

**7**

**8**

7216 76:00-6.744(1)2818 278528.9 1269393.9

Картометрический; 5 76.1

7217 76:00-6.744(1)2819 278528.87 1269388.24

Картометрический; 5 76.1

7218 76:00-6.744(1)2820 278527.96 1269383.47

Картометрический; 5 76.1

7219 76:00-6.744(1)2821 278525.79 1269378.01

Картометрический; 5 76.1

7220 76:00-6.744(1)2822 278525.13 1269376.71

Картометрический; 5 76.1

7221 76:00-6.744(1)2823 278524.22 1269375.56

Картометрический; 5 76.1

7222 76:00-6.744(1)2824 278523.99 1269375.32

Картометрический; 5 76.1

7223 76:00-6.744(1)2825 278523.39 1269374.57

Картометрический; 5 76.1

7224 76:00-6.744(1)2826 278522.95 1269373.71

Картометрический; 5 76.1  
 7225 76:00-6.744(1)2827278522.69 1269372.79

Картометрический; 5 76.1  
 7226 76:00-6.744(1)2828278522.3 1269370.6

Картометрический; 5 76.1  
 7227 76:00-6.744(1)2829278522.13 1269369.19

Картометрический; 5 76.1  
 7228 76:00-6.744(1)2830278522.12 1269367.76

Картометрический; 5 76.1  
 7229 76:00-6.744(1)2831278522.22 1269366.01

Картометрический; 5 76.1  
 7230 76:00-6.744(1)2832278522.21 1269362.14

Картометрический; 5 76.1  
 .  
 ..

\_\_\_\_\_  
 \_\_\_\_\_  
 \_\_\_\_\_  
 \_\_\_\_\_  
 \_\_\_\_\_  
 \_\_\_\_\_  
 \_\_\_\_\_  
 \_\_\_\_\_

полное наименование должности  
 М.П.  
 подпись  
 инициалы, фамилия

КАДАСТРОВЫЙ ПЛАН ТЕРРИТОРИИ

**Лист № 483**

**Всего листов раздела 11: 745**

**Всего разделов: 12**

**Всего листов: 801**

раздела 11

« 10 » января 2022 г. № \*\*\*\*\_\*\*/\*\*\*\*\_\*\*\*\*\*

Номер кадастрового квартала: 76:18:011122

Сведения о характерных точках границ:

**Номер п/п**

**Реестровый (учетный, условный) номер**

**Обозначение характерных точек**

**Координаты**

**Описание закрепления на местности**

**Метод определения координат и средняя квадратическая погрешность положения характерной точки (Mt), м**

**Система координат**

**X**

**Y**

**1**

**2**

**3**

**4**

**5**

**6**

**7**

**8**

7231 76:00-6.744(1)2833 278522.09 1269358.66

Картометрический; 5 76.1

7232 76:00-6.744(1)2834 278521.17 1269352.4

Картометрический; 5 76.1

7233 76:00-6.744(1)2835 278519.56 1269347.34

Картометрический; 5 76.1

7234 76:00-6.744(1)2836 278517.95 1269343.38

Картометрический; 5 76.1

7235 76:00-6.744(1)2837 278516.3 1269340.06

Картометрический; 5 76.1

7236 76:00-6.744(1)2838 278514.99 1269338.31

Картометрический; 5 76.1

7237 76:00-6.744(1)2839 278514.36 1269337.33

Картометрический; 5 76.1

7238 76:00-6.744(1)2840 278513.9 1269336.26

Картометрический; 5 76.1

7239 76:00-6.744(1)2841 278513.62 1269335.12



КАДАСТРОВЫЙ ПЛАН ТЕРРИТОРИИ

**Лист № 484**

**Всего листов раздела 11: 745**

**Всего разделов: 12**

**Всего листов: 801**

раздела 11

« 10 » января 2022 г. № \*\*\*\*\_\*\*/\*\*\*\*\_\*\*\*\*\*

Номер кадастрового квартала: 76:18:011122

Сведения о характерных точках границ:

**Номер п/п**

**Реестровый (учетный, условный) номер**

**Обозначение характерных точек**

**Координаты**

**Описание закрепления на местности**

**Метод определения координат и средняя квадратическая погрешность положения характерной точки (Mt), м**

**Система координат**

**X**

**Y**

**1**

**2**

**3**

**4**

**5**

**6**

**7**

**8**

7246 76:00-6.744(1)2848 278513.58 1269319.19

Картометрический; 5 76.1  
7247 76:00-6.744(1)2849 278513.86 1269318.82

Картометрический; 5 76.1  
7248 76:00-6.744(1)2850 278514.19 1269318.51

Картометрический; 5 76.1  
7249 76:00-6.744(1)2851 278514.58 1269318.27

Картометрический; 5 76.1  
7250 76:00-6.744(1)2852 278515.7 1269317.7

Картометрический; 5 76.1  
7251 76:00-6.744(1)2853 278517.85 1269316.62

Картометрический; 5 76.1  
7252 76:00-6.744(1)2854 278518.41 1269316.27

Картометрический; 5 76.1  
7253 76:00-6.744(1)2855 278518.91 1269315.85

Картометрический; 5 76.1  
7254 76:00-6.744(1)2856 278519.34 1269315.35

Картометрический; 5 76.1  
7255 76:00-6.744(1)2857278519.69 1269314.79

Картометрический; 5 76.1  
7256 76:00-6.744(1)2858278519.95 1269314.28

Картометрический; 5 76.1  
7257 76:00-6.744(1)2859278520.13 1269313.8

Картометрический; 5 76.1  
7258 76:00-6.744(1)2860278520.22 1269313.29

Картометрический; 5 76.1  
7259 76:00-6.744(1)2861278520.2 1269312.78

Картометрический; 5 76.1  
7260 76:00-6.744(1)2862278520.08 1269312.28

Картометрический; 5 76.1  
.  
..

\_\_\_\_\_  
\_\_\_\_\_  
\_\_\_\_\_  
\_\_\_\_\_  
\_\_\_\_\_  
\_\_\_\_\_  
\_\_\_\_\_  
\_\_\_\_\_  
полное наименование должности  
М.П.  
подпись  
инициалы, фамилия

КАДАСТРОВЫЙ ПЛАН ТЕРРИТОРИИ

**Лист № 485**

**Всего листов раздела 11: 745**

**Всего разделов: 12**

**Всего листов: 801**

раздела 11

« 10 » января 2022 г. № \*\*\*\*\_\*\*/\*\*\*\*\_\*\*\*\*\*

Номер кадастрового квартала: 76:18:011122

Сведения о характерных точках границ:

**Номер п/п**

**Реестровый (учетный, условный) номер**

**Обозначение характерных точек**

**Координаты**

**Описание закрепления на местности**

**Метод определения координат и средняя квадратическая погрешность положения характерной точки (Mt), м**

**Система координат**

**X**

**Y**

**1**

**2**

**3**

**4**

**5**

**6**

**7**

**8**

7261 76:00-6.744(1)2863 278519.56 1269311.07

Картометрический; 5 76.1

7262 76:00-6.744(1)2864 278518.97 1269310.17

Картометрический; 5 76.1

7263 76:00-6.744(1)2865 278518.49 1269309.56

Картометрический; 5 76.1

7264 76:00-6.744(1)2866 278518.09 1269308.94

Картометрический; 5 76.1

7265 76:00-6.744(1)2867 278517.8 1269308.27

Картометрический; 5 76.1

7266 76:00-6.744(1)2868 278517.65 1269307.56

Картометрический; 5 76.1

7267 76:00-6.744(1)2869 278517.61 1269306.83

Картометрический; 5 76.1

7268 76:00-6.744(1)2870 278517.72 1269304.48

Картометрический; 5 76.1

7269 76:00-6.744(1)2871 278518.79 1269298.91

Картометрический; 5 76.1  
 7270 76:00-6.744(1)2872 278520.25 1269293.54

Картометрический; 5 76.1  
 7271 76:00-6.744(1)2873 278521.72 1269288.66

Картометрический; 5 76.1  
 7272 76:00-6.744(1)2874 278522.04 1269287.18

Картометрический; 5 76.1  
 7273 76:00-6.744(1)2875 278522.13 1269286.39

Картометрический; 5 76.1  
 7274 76:00-6.744(1)2876 278522.08 1269285.59

Картометрический; 5 76.1  
 7275 76:00-6.744(1)2877 278521.87 1269284.81

Картометрический; 5 76.1  
 .  
 ..

\_\_\_\_\_  
 \_\_\_\_\_  
 \_\_\_\_\_  
 \_\_\_\_\_  
 \_\_\_\_\_  
 \_\_\_\_\_  
 \_\_\_\_\_  
 \_\_\_\_\_

полное наименование должности  
 М.П.  
 подпись  
 инициалы, фамилия



КАДАСТРОВЫЙ ПЛАН ТЕРРИТОРИИ

**Лист № 486**  
**Всего листов раздела 11: 745**  
**Всего разделов: 12**  
**Всего листов: 801**

раздела 11

« 10 » января 2022 г. № \*\*\*\*\_\*\*/\*\*\*\*\_\*\*\*\*\*

Номер кадастрового квартала: 76:18:011122

Сведения о характерных точках границ:

**Номер п/п**  
**Реестровый (учетный, условный) номер**  
**Обозначение характерных точек**  
**Координаты**  
**Описание закрепления на местности**  
**Метод определения координат и средняя квадратическая погрешность положения характерной точки (Mt), м**  
**Система координат**

**X**  
**Y**  
**1**  
**2**  
**3**  
**4**  
**5**  
**6**  
**7**  
**8**

7276	76:00-6.744(1)2878	278520.99	1269282.41	
Картометрический; 5	76.1			_____
7277	76:00-6.744(1)2879	278520.38	1269278.24	
Картометрический; 5	76.1			_____
7278	76:00-6.744(1)2880	278519.27	1269275.26	
Картометрический; 5	76.1			_____
7279	76:00-6.744(1)2881	278518.15	1269269.2	
Картометрический; 5	76.1			_____
7280	76:00-6.744(1)2882	278517.53	1269261.76	
Картометрический; 5	76.1			_____
7281	76:00-6.744(1)2883	278516.5	1269253.81	
Картометрический; 5	76.1			_____
7282	76:00-6.744(1)2884	278516.57	1269248.45	
Картометрический; 5	76.1			_____
7283	76:00-6.744(1)2885	278515.35	1269241.6	
Картометрический; 5	76.1			_____
7284	76:00-6.744(1)2886	278514.44	1269237.23	
Картометрический; 5	76.1			_____

Картометрический; 5 76.1  
 7285 76:00-6.744(1)2887278513.86 1269233.76

Картометрический; 5 76.1  
 7286 76:00-6.744(1)2888278513.51 1269232.4

Картометрический; 5 76.1  
 7287 76:00-6.744(1)2889278512.95 1269231.12

Картометрический; 5 76.1  
 7288 76:00-6.744(1)2890278512.65 1269230.56

Картометрический; 5 76.1  
 7289 76:00-6.744(1)2891278512.04 1269229.66

Картометрический; 5 76.1  
 7290 76:00-6.744(1)2892278511.27 1269228.88

Картометрический; 5 76.1  
 -  
 --

\_\_\_\_\_  
 \_\_\_\_\_  
 \_\_\_\_\_  
 \_\_\_\_\_  
 \_\_\_\_\_  
 \_\_\_\_\_  
 \_\_\_\_\_  
 \_\_\_\_\_

полное наименование должности  
 М.П.  
 подпись  
 инициалы, фамилия

КАДАСТРОВЫЙ ПЛАН ТЕРРИТОРИИ

Лист № 487

Всего листов раздела 11: 745

Всего разделов: 12

Всего листов: 801

раздела 11

« 10 » января 2022 г. № \*\*\*\*\_\*\*/\*\*\*\*\_\*\*\*\*\*

Номер кадастрового квартала: 76:18:011122

Сведения о характерных точках границ:

**Номер п/п**

**Реестровый (учетный, условный) номер**

**Обозначение характерных точек**

**Координаты**

**Описание закрепления на местности**

**Метод определения координат и средняя квадратическая погрешность положения характерной точки (Mt), м**

**Система координат**

**X**

**Y**

**1**

**2**

**3**

**4**

**5**

**6**

**7**

**8**

7291 76:00-6.744(1)2893 278510.18 1269228.08

Картометрический; 5 76.1

7292 76:00-6.744(1)2894 278509.2 1269227.6

Картометрический; 5 76.1

7293 76:00-6.744(1)2895 278507.65 1269226.98

Картометрический; 5 76.1

7294 76:00-6.744(1)2896 278506.58 1269226.66

Картометрический; 5 76.1

7295 76:00-6.744(1)2897 278505.47 1269226.54

Картометрический; 5 76.1

7296 76:00-6.744(1)2898 278504.36 1269226.62

Картометрический; 5 76.1

7297 76:00-6.744(1)2899 278502.29 1269226.95

Картометрический; 5 76.1

7298 76:00-6.744(1)2900 278499.27 1269227.54

Картометрический; 5 76.1

7299 76:00-6.744(1)2901 278498.71 1269227.6

Картометрический; 5 76.1  
7300 76:00-6.744(1)2902278498.161269227.57

Картометрический; 5 76.1  
7301 76:00-6.744(1)2903278497.621269227.45

Картометрический; 5 76.1  
7302 76:00-6.744(1)2904278497.11269227.24

Картометрический; 5 76.1  
7303 76:00-6.744(1)2905278496.521269226.88

Картометрический; 5 76.1  
7304 76:00-6.744(1)2906278496.211269226.59

Картометрический; 5 76.1  
7305 76:00-6.744(1)2907278495.981269226.24

Картометрический; 5 76.1  
.  
..

\_\_\_\_\_  
\_\_\_\_\_  
\_\_\_\_\_  
\_\_\_\_\_  
\_\_\_\_\_  
\_\_\_\_\_  
\_\_\_\_\_  
\_\_\_\_\_  
полное наименование должности  
М.П.  
подпись  
инициалы, фамилия

КАДАСТРОВЫЙ ПЛАН ТЕРРИТОРИИ

**Лист № 488**

**Всего листов раздела 11: 745**

**Всего разделов: 12**

**Всего листов: 801**

раздела 11

« 10 » января 2022 г. № \*\*\*\*\_\*\*/\*\*\*\*\_\*\*\*\*\*

Номер кадастрового квартала: 76:18:011122

Сведения о характерных точках границ:

**Номер п/п**

**Реестровый (учетный, условный) номер**

**Обозначение характерных точек**

**Координаты**

**Описание закрепления на местности**

**Метод определения координат и средняя квадратическая погрешность положения характерной точки (Mt), м**

**Система координат**

**X**

**Y**

**1**

**2**

**3**

**4**

**5**

**6**

**7**

**8**

7306 76:00-6.744(1)2908 278495.81 1269225.85

Картометрический; 5 76.1

7307 76:00-6.744(1)2909 278495.72 1269225.43

Картометрический; 5 76.1

7308 76:00-6.744(1)2910 278495.66 1269224.84

Картометрический; 5 76.1

7309 76:00-6.744(1)2911 278495.46 1269224.18

Картометрический; 5 76.1

7310 76:00-6.744(1)2912 278495.34 1269223.64

Картометрический; 5 76.1

7311 76:00-6.744(1)2913 278495.3 1269223.09

Картометрический; 5 76.1

7312 76:00-6.744(1)2914 278495.33 1269222.01

Картометрический; 5 76.1

7313 76:00-6.744(1)2915 278495.46 1269221

Картометрический; 5 76.1

7314 76:00-6.744(1)2916 278495.6 1269220.54



КАДАСТРОВЫЙ ПЛАН ТЕРРИТОРИИ

**Лист № 489**

**Всего листов раздела 11: 745**

**Всего разделов: 12**

**Всего листов: 801**

раздела 11

« 10 » января 2022 г. № \*\*\*\*\_\*\*/\*\*\*\*\_\*\*\*\*\*

Номер кадастрового квартала: 76:18:011122

Сведения о характерных точках границ:

**Номер п/п**

**Реестровый (учетный, условный) номер**

**Обозначение характерных точек**

**Координаты**

**Описание закрепления на местности**

**Метод определения координат и средняя квадратическая погрешность положения характерной точки (Mt), м**

**Система координат**

**X**

**Y**

**1**

**2**

**3**

**4**

**5**

**6**

**7**

**8**

7321 76:00-6.744(1)2923 278501.81 1269218.73

Картометрический; 5 76.1  
7322 76:00-6.744(1)2924 278502.44 1269218.48

Картометрический; 5 76.1  
7323 76:00-6.744(1)2925 278503.02 1269218.11

Картометрический; 5 76.1  
7324 76:00-6.744(1)2926 278503.52 1269217.65

Картометрический; 5 76.1  
7325 76:00-6.744(1)2927 278504.36 1269216.6

Картометрический; 5 76.1  
7326 76:00-6.744(1)2928 278504.88 1269215.66

Картометрический; 5 76.1  
7327 76:00-6.744(1)2929 278505.19 1269215

Картометрический; 5 76.1  
7328 76:00-6.744(1)2930 278505.72 1269213.63

Картометрический; 5 76.1  
7329 76:00-6.744(1)2931 278506.07 1269212.2

Картометрический; 5 76.1  
 7330 76:00-6.744(1)2932278506.18 1269211.63

Картометрический; 5 76.1  
 7331 76:00-6.744(1)2933278506.58 1269210.01

Картометрический; 5 76.1  
 7332 76:00-6.744(1)2934278507.18 1269208.44

Картометрический; 5 76.1  
 7333 76:00-6.744(1)2935278507.83 1269207.05

Картометрический; 5 76.1  
 7334 76:00-6.744(1)2936278508.33 1269205.66

Картометрический; 5 76.1  
 7335 76:00-6.744(1)2937278508.62 1269204.22

Картометрический; 5 76.1  
 .  
 ..

\_\_\_\_\_  
 \_\_\_\_\_  
 \_\_\_\_\_  
 \_\_\_\_\_  
 \_\_\_\_\_  
 \_\_\_\_\_  
 \_\_\_\_\_  
 \_\_\_\_\_

полное наименование должности  
 М.П.  
 подпись  
 инициалы, фамилия



КАДАСТРОВЫЙ ПЛАН ТЕРРИТОРИИ

**Лист № 490**

**Всего листов раздела 11: 745**

**Всего разделов: 12**

**Всего листов: 801**

раздела 11

« 10 » января 2022 г. № \*\*\*\*\_\*\*/\*\*\*\*\_\*\*\*\*\*

Номер кадастрового квартала: 76:18:011122

Сведения о характерных точках границ:

**Номер п/п**

**Реестровый (учетный, условный) номер**

**Обозначение характерных точек**

**Координаты**

**Описание закрепления на местности**

**Метод определения координат и средняя квадратическая погрешность положения характерной точки (Mt), м**

**Система координат**

**X**

**Y**

**1**

**2**

**3**

**4**

**5**

**6**

**7**

**8**

7336 76:00-6.744(1)2938 278508.66 1269203.89

Картометрический; 5 76.1

7337 76:00-6.744(1)2939 278508.68 1269202.42

Картометрический; 5 76.1

7338 76:00-6.744(1)2940 278508.41 1269200.98

Картометрический; 5 76.1

7339 76:00-6.744(1)2941 278508.11 1269199.96

Картометрический; 5 76.1

7340 76:00-6.744(1)2942 278507.4 1269198

Картометрический; 5 76.1

7341 76:00-6.744(1)2943 278506.48 1269196.13

Картометрический; 5 76.1

7342 76:00-6.744(1)2944 278505.65 1269194.68

Картометрический; 5 76.1

7343 76:00-6.744(1)2945 278504.28 1269191.94

Картометрический; 5 76.1

7344 76:00-6.744(1)2946 278503.24 1269189.05

Картометрический; 5 76.1  
7345 76:00-6.744(1)2947278501.61269183.57

Картометрический; 5 76.1  
7346 76:00-6.744(1)2948278499.071269171.86

Картометрический; 5 76.1  
7347 76:00-6.744(1)2949278498.791269168.29

Картометрический; 5 76.1  
7348 76:00-6.744(1)2950278498.81269167.04

Картометрический; 5 76.1  
7349 76:00-6.744(1)29512784991269165.82

Картометрический; 5 76.1  
7350 76:00-6.744(1)2952278499.41269164.65

Картометрический; 5 76.1  
.  
--

\_\_\_\_\_  
\_\_\_\_\_  
\_\_\_\_\_  
\_\_\_\_\_  
\_\_\_\_\_  
\_\_\_\_\_  
\_\_\_\_\_  
\_\_\_\_\_  
полное наименование должности  
М.П.  
подпись  
инициалы, фамилия

КАДАСТРОВЫЙ ПЛАН ТЕРРИТОРИИ

Лист № 491

Всего листов раздела 11: 745

Всего разделов: 12

Всего листов: 801

раздела 11

« 10 » января 2022 г. № \*\*\*\*\_\*\*/\*\*\*\*\_\*\*\*\*\*

Номер кадастрового квартала: 76:18:011122

Сведения о характерных точках границ:

**Номер п/п**

**Реестровый (учетный, условный) номер**

**Обозначение характерных точек**

**Координаты**

**Описание закрепления на местности**

**Метод определения координат и средняя квадратическая погрешность положения характерной точки (Mt), м**

**Система координат**

**X**

**Y**

**1**

**2**

**3**

**4**

**5**

**6**

**7**

**8**

7351 76:00-6.744(1)2953 278500.31 1269162.51

Картометрический; 5 76.1

7352 76:00-6.744(1)2954 278500.9 1269160.17

Картометрический; 5 76.1

7353 76:00-6.744(1)2955 278501.06 1269159.15

Картометрический; 5 76.1

7354 76:00-6.744(1)2956 278501.04 1269158.12

Картометрический; 5 76.1

7355 76:00-6.744(1)2957 278500.83 1269157.12

Картометрический; 5 76.1

7356 76:00-6.744(1)2958 278500.73 1269156.78

Картометрический; 5 76.1

7357 76:00-6.744(1)2959 278500.34 1269155.84

Картометрический; 5 76.1

7358 76:00-6.744(1)2960 278499.77 1269154.99

Картометрический; 5 76.1

7359 76:00-6.744(1)2961 278499.03 1269154.28

Картометрический; 5 76.1  
7360 76:00-6.744(1)2962278498.69 1269154.01

Картометрический; 5 76.1  
7361 76:00-6.744(1)2963278497.91 1269153.27

Картометрический; 5 76.1  
7362 76:00-6.744(1)2964278497.28 1269152.41

Картометрический; 5 76.1  
7363 76:00-6.744(1)2965278496.81 1269151.44

Картометрический; 5 76.1  
7364 76:00-6.744(1)2966278495.18 1269147.14

Картометрический; 5 76.1  
7365 76:00-6.744(1)2967278494.3 1269144.68

Картометрический; 5 76.1  
.  
..

\_\_\_\_\_  
\_\_\_\_\_  
\_\_\_\_\_  
\_\_\_\_\_  
\_\_\_\_\_  
\_\_\_\_\_  
\_\_\_\_\_  
\_\_\_\_\_  
полное наименование должности  
М.П.  
подпись  
инициалы, фамилия

КАДАСТРОВЫЙ ПЛАН ТЕРРИТОРИИ

**Лист № 492**

**Всего листов раздела 11: 745**

**Всего разделов: 12**

**Всего листов: 801**

раздела 11

« 10 » января 2022 г. № \*\*\*\*\_\*\*\*/\*\*\*\*\_\*\*\*\*\*

Номер кадастрового квартала: 76:18:011122

Сведения о характерных точках границ:

**Номер п/п**

**Реестровый (учетный, условный) номер**

**Обозначение характерных точек**

**Координаты**

**Описание закрепления на местности**

**Метод определения координат и средняя квадратическая погрешность положения характерной точки (Mt), м**

**Система координат**

**X**

**Y**

**1**

**2**

**3**

**4**

**5**

**6**

**7**

**8**

7366 76:00-6.744(1)2968 278493.73 1269142.64

Картометрический; 5 76.1  
7367 76:00-6.744(1)2969 278493.44 1269140.54

Картометрический; 5 76.1  
7368 76:00-6.744(1)2970 278493.26 1269137.5

Картометрический; 5 76.1  
7369 76:00-6.744(1)2971 278493.25 1269135.54

Картометрический; 5 76.1  
7370 76:00-6.744(1)2972 278493.14 1269133.94

Картометрический; 5 76.1  
7371 76:00-6.744(1)2973 278492.84 1269132.37

Картометрический; 5 76.1  
7372 76:00-6.744(1)2974 278492.74 1269131.96

Картометрический; 5 76.1  
7373 76:00-6.744(1)2975 278492.21 1269130.4

Картометрический; 5 76.1  
7374 76:00-6.744(1)2976 278491.46 1269128.94

Картометрический; 5 76.1  
 7375 76:00-6.744(1)2977278490.13 1269126.79

Картометрический; 5 76.1  
 7376 76:00-6.744(1)2978278487.98 1269123.07

Картометрический; 5 76.1  
 7377 76:00-6.744(1)2979278485.99 1269120.6

Картометрический; 5 76.1  
 7378 76:00-6.744(1)2980278482.9 1269116.54

Картометрический; 5 76.1  
 7379 76:00-6.744(1)2981278481.51 1269114.69

Картометрический; 5 76.1  
 7380 76:00-6.744(1)2982278480.5 1269113.58

Картометрический; 5 76.1  
 .  
 ..

\_\_\_\_\_  
 \_\_\_\_\_  
 \_\_\_\_\_  
 \_\_\_\_\_  
 \_\_\_\_\_  
 \_\_\_\_\_  
 \_\_\_\_\_  
 \_\_\_\_\_

полное наименование должности  
 М.П.  
 подпись  
 инициалы, фамилия

КАДАСТРОВЫЙ ПЛАН ТЕРРИТОРИИ

**Лист № 493**

**Всего листов раздела 11: 745**

**Всего разделов: 12**

**Всего листов: 801**

раздела 11

« 10 » января 2022 г. № \*\*\*\*\_\*\*/\*\*\*\*\_\*\*\*\*\*

Номер кадастрового квартала: 76:18:011122

Сведения о характерных точках границ:

**Номер п/п**

**Реестровый (учетный, условный) номер**

**Обозначение характерных точек**

**Координаты**

**Описание закрепления на местности**

**Метод определения координат и средняя квадратическая погрешность положения характерной точки (Mt), м**

**Система координат**

**X**

**Y**

**1**

**2**

**3**

**4**

**5**

**6**

**7**

**8**

7381 76:00-6.744(1)2983 278479.3 1269112.67

Картометрический; 5 76.1

7382 76:00-6.744(1)2984 278479.01 1269112.5

Картометрический; 5 76.1

7383 76:00-6.744(1)2985 278478.13 1269112.04

Картометрический; 5 76.1

7384 76:00-6.744(1)2986 278477.18 1269111.7

Картометрический; 5 76.1

7385 76:00-6.744(1)2987 278476.2 1269111.52

Картометрический; 5 76.1

7386 76:00-6.744(1)2988 278473.65 1269111.22

Картометрический; 5 76.1

7387 76:00-6.744(1)2989 278469.68 1269110.14

Картометрический; 5 76.1

7388 76:00-6.744(1)2990 278465.7 1269108.47

Картометрический; 5 76.1

7389 76:00-6.744(1)2991 278460.14 1269105.62





КАДАСТРОВЫЙ ПЛАН ТЕРРИТОРИИ

**Лист № 494**

**Всего листов раздела 11: 745**

**Всего разделов: 12**

**Всего листов: 801**

раздела 11

« 10 » января 2022 г. № \*\*\*\*\_\*\*/\*\*\*\*\_\*\*\*\*\*

Номер кадастрового квартала: 76:18:011122

Сведения о характерных точках границ:

**Номер п/п**

**Реестровый (учетный, условный) номер**

**Обозначение характерных точек**

**Координаты**

**Описание закрепления на местности**

**Метод определения координат и средняя квадратическая погрешность положения характерной точки (Mt), м**

**Система координат**

**X**

**Y**

**1**

**2**

**3**

**4**

**5**

**6**

**7**

**8**

7396 76:00-6.744(1)2998 278432.56 1269095.51

Картометрический; 5 76.1  
7397 76:00-6.744(1)2999 278432.23 1269095.42

Картометрический; 5 76.1  
7398 76:00-6.744(1)3000 278431.92 1269095.26

Картометрический; 5 76.1  
7399 76:00-6.744(1)3001 278431.65 1269095.04

Картометрический; 5 76.1  
7400 76:00-6.744(1)3002 278431.34 1269094.68

Картометрический; 5 76.1  
7401 76:00-6.744(1)3003 278431.16 1269094.38

Картометрический; 5 76.1  
7402 76:00-6.744(1)3004 278431.04 1269094.05

Картометрический; 5 76.1  
7403 76:00-6.744(1)3005 278430.27 1269091.2

Картометрический; 5 76.1  
7404 76:00-6.744(1)3006 278429.88 1269089.32



КАДАСТРОВЫЙ ПЛАН ТЕРРИТОРИИ

Лист № 495

Всего листов раздела 11: 745

Всего разделов: 12

Всего листов: 801

раздела 11

« 10 » января 2022 г. № \*\*\*\*\_\*\*/\*\*\*\*\_\*\*\*\*\*

Номер кадастрового квартала: 76:18:011122

Сведения о характерных точках границ:

**Номер п/п**

**Реестровый (учетный, условный) номер**

**Обозначение характерных точек**

**Координаты**

**Описание закрепления на местности**

**Метод определения координат и средняя квадратическая погрешность положения характерной точки (Mt), м**

**Система координат**

**X**

**Y**

**1**

**2**

**3**

**4**

**5**

**6**

**7**

**8**

7411 76:00-6.744(1) 3013 278426.11 1269084.45

Картометрический; 5 76.1

7412 76:00-6.744(1) 3014 278423.49 1269083.08

Картометрический; 5 76.1

7413 76:00-6.744(1) 3015 278420.51 1269082

Картометрический; 5 76.1

7414 76:00-6.744(1) 3016 278416.56 1269081.14

Картометрический; 5 76.1

7415 76:00-6.744(1) 3017 278415.21 1269080.71

Картометрический; 5 76.1

7416 76:00-6.744(1) 3018 278413.97 1269080.02

Картометрический; 5 76.1

7417 76:00-6.744(1) 3019 278413.7 1269079.83

Картометрический; 5 76.1

7418 76:00-6.744(1) 3020 278412.62 1269078.92

Картометрический; 5 76.1

7419 76:00-6.744(1) 3021 278411.72 1269077.81



КАДАСТРОВЫЙ ПЛАН ТЕРРИТОРИИ

**Лист № 496**

**Всего листов раздела 11: 745**

**Всего разделов: 12**

**Всего листов: 801**

раздела 11

« 10 » января 2022 г. № \*\*\*\*\_\*\*/\*\*\*\*\_\*\*\*\*\*

Номер кадастрового квартала: 76:18:011122

Сведения о характерных точках границ:

**Номер п/п**

**Реестровый (учетный, условный) номер**

**Обозначение характерных точек**

**Координаты**

**Описание закрепления на местности**

**Метод определения координат и средняя квадратическая погрешность положения характерной точки (Mt), м**

**Система координат**

**X**

**Y**

**1**

**2**

**3**

**4**

**5**

**6**

**7**

**8**

7426 76:00-6.744(1) 3028 278406.76 1269063.74

Картометрический; 5 76.1

7427 76:00-6.744(1) 3029 278406.53 1269063.34

Картометрический; 5 76.1

7428 76:00-6.744(1) 3030 278405.37 1269061.66

Картометрический; 5 76.1

7429 76:00-6.744(1) 3031 278403.95 1269060.19

Картометрический; 5 76.1

7430 76:00-6.744(1) 3032 278403.01 1269059.37

Картометрический; 5 76.1

7431 76:00-6.744(1) 3033 278402.25 1269058.78

Картометрический; 5 76.1

7432 76:00-6.744(1) 3034 278401.4 1269058.32

Картометрический; 5 76.1

7433 76:00-6.744(1) 3035 278400.5 1269057.98

Картометрический; 5 76.1

7434 76:00-6.744(1) 3036 278400.19 1269057.88

Картометрический; 5 76.1  
7435 76:00-6.744(1) 3037 278399.3 1269057.54

Картометрический; 5 76.1  
7436 76:00-6.744(1) 3038 278398.47 1269057.05

Картометрический; 5 76.1  
7437 76:00-6.744(1) 3039 278397.74 1269056.43

Картометрический; 5 76.1  
7438 76:00-6.744(1) 3040 278394.4 1269053.11

Картометрический; 5 76.1  
7439 76:00-6.744(1) 3041 278388.93 1269049.36

Картометрический; 5 76.1  
7440 76:00-6.744(1) 3042 278385.6 1269046.9

Картометрический; 5 76.1  
.  
--

\_\_\_\_\_  
\_\_\_\_\_  
\_\_\_\_\_  
\_\_\_\_\_  
\_\_\_\_\_  
\_\_\_\_\_  
\_\_\_\_\_  
\_\_\_\_\_  
полное наименование должности  
М.П.  
подпись  
инициалы, фамилия

КАДАСТРОВЫЙ ПЛАН ТЕРРИТОРИИ

**Лист № 497**

**Всего листов раздела 11: 745**

**Всего разделов: 12**

**Всего листов: 801**

раздела 11

« 10 » января 2022 г. № \*\*\*\*\_\*\*/\*\*\*\*\_\*\*\*\*\*

Номер кадастрового квартала: 76:18:011122

Сведения о характерных точках границ:

**Номер п/п**

**Реестровый (учетный, условный) номер**

**Обозначение характерных точек**

**Координаты**

**Описание закрепления на местности**

**Метод определения координат и средняя квадратическая погрешность положения характерной точки (Mt), м**

**Система координат**

**X**

**Y**

**1**

**2**

**3**

**4**

**5**

**6**

**7**

**8**

7441 76:00-6.744(1)3043 278383.61 1269045.16

Картометрический; 5 76.1

7442 76:00-6.744(1)3044 278381.93 1269043.13

Картометрический; 5 76.1

7443 76:00-6.744(1)3045 278380.06 1269040.46

Картометрический; 5 76.1

7444 76:00-6.744(1)3046 278376.81 1269036.07

Картометрический; 5 76.1

7445 76:00-6.744(1)3047 278374.96 1269033.84

Картометрический; 5 76.1

7446 76:00-6.744(1)3048 278372.88 1269031.82

Картометрический; 5 76.1

7447 76:00-6.744(1)3049 278370.2 1269029.48

Картометрический; 5 76.1

7448 76:00-6.744(1)3050 278367.78 1269027.48

Картометрический; 5 76.1

7449 76:00-6.744(1)3051 278366.06 1269025.88

Картометрический; 5 76.1  
 7450 76:00-6.744(1) 3052 278364.53 1269024.1

Картометрический; 5 76.1  
 7451 76:00-6.744(1) 3053 278362.77 1269021.82

Картометрический; 5 76.1  
 7452 76:00-6.744(1) 3054 278359.68 1269018.35

Картометрический; 5 76.1  
 7453 76:00-6.744(1) 3055 278355.5 1269013.5

Картометрический; 5 76.1  
 7454 76:00-6.744(1) 3056 278352.4 1269010.17

Картометрический; 5 76.1  
 7455 76:00-6.744(1) 3057 278350.62 1269008.47

Картометрический; 5 76.1  
 -  
 --

\_\_\_\_\_  
 \_\_\_\_\_  
 \_\_\_\_\_  
 \_\_\_\_\_  
 \_\_\_\_\_  
 \_\_\_\_\_  
 \_\_\_\_\_  
 \_\_\_\_\_

полное наименование должности  
 М.П.  
 подпись  
 инициалы, фамилия



КАДАСТРОВЫЙ ПЛАН ТЕРРИТОРИИ

**Лист № 498**

**Всего листов раздела 11: 745**

**Всего разделов: 12**

**Всего листов: 801**

раздела 11

« 10 » января 2022 г. № \*\*\*\*\_\*\*/\*\*\*\*\_\*\*\*\*\*

Номер кадастрового квартала: 76:18:011122

Сведения о характерных точках границ:

**Номер п/п**

**Реестровый (учетный, условный) номер**

**Обозначение характерных точек**

**Координаты**

**Описание закрепления на местности**

**Метод определения координат и средняя квадратическая погрешность положения характерной точки (Mt), м**

**Система координат**

**X**

**Y**

**1**

**2**

**3**

**4**

**5**

**6**

**7**

**8**

7456 76:00-6.744(1) 3058 278348.65 1269006.98

Картометрический; 5 76.1

7457 76:00-6.744(1) 3059 278346.14 1269005.3

Картометрический; 5 76.1

7458 76:00-6.744(1) 3060 278343.17 1269003.2

Картометрический; 5 76.1

7459 76:00-6.744(1) 3061 278341.82 1269002.08

Картометрический; 5 76.1

7460 76:00-6.744(1) 3062 278340.67 1269000.74

Картометрический; 5 76.1

7461 76:00-6.744(1) 3063 278339.75 1268999.24

Картометрический; 5 76.1

7462 76:00-6.744(1) 3064 278338.97 1268997.7

Картометрический; 5 76.1

7463 76:00-6.744(1) 3065 278338.39 1268996.25

Картометрический; 5 76.1

7464 76:00-6.744(1) 3066 278338.08 1268994.73

Картометрический; 5 76.1  
 7465 76:00-6.744(1) 3067 278338.01 1268994.14

Картометрический; 5 76.1  
 7466 76:00-6.744(1) 3068 278337.98 1268993.28

Картометрический; 5 76.1  
 7467 76:00-6.744(1) 3069 278338.09 1268992.42

Картометрический; 5 76.1  
 7468 76:00-6.744(1) 3070 278338.36 1268991.59

Картометрический; 5 76.1  
 7469 76:00-6.744(1) 3071 278338.47 1268991.31

Картометрический; 5 76.1  
 7470 76:00-6.744(1) 3072 278339.04 1268990.12

Картометрический; 5 76.1  
 .  
 ..

\_\_\_\_\_  
 \_\_\_\_\_  
 \_\_\_\_\_  
 \_\_\_\_\_  
 \_\_\_\_\_  
 \_\_\_\_\_  
 \_\_\_\_\_  
 \_\_\_\_\_

полное наименование должности  
 М.П.  
 подпись  
 инициалы, фамилия

КАДАСТРОВЫЙ ПЛАН ТЕРРИТОРИИ

**Лист № 499**

**Всего листов раздела 11: 745**

**Всего разделов: 12**

**Всего листов: 801**

раздела 11

« 10 » января 2022 г. № \*\*\*\*\_\*\*/\*\*\*\*\_\*\*\*\*\*

Номер кадастрового квартала: 76:18:011122

Сведения о характерных точках границ:

**Номер п/п**

**Реестровый (учетный, условный) номер**

**Обозначение характерных точек**

**Координаты**

**Описание закрепления на местности**

**Метод определения координат и средняя квадратическая погрешность положения характерной точки (Mt), м**

**Система координат**

**X**

**Y**

**1**

**2**

**3**

**4**

**5**

**6**

**7**

**8**

7471 76:00-6.744(1)3073 278339.75 1268989

Картометрический; 5 76.1

7472 76:00-6.744(1)3074 278340.77 1268987.58

Картометрический; 5 76.1

7473 76:00-6.744(1)3075 278341.45 1268986.45

Картометрический; 5 76.1

7474 76:00-6.744(1)3076 278341.98 1268985.24

Картометрический; 5 76.1

7475 76:00-6.744(1)3077 278342.24 1268984.34

Картометрический; 5 76.1

7476 76:00-6.744(1)3078 278342.3 1268983.7

Картометрический; 5 76.1

7477 76:00-6.744(1)3079 278342.25 1268983.06

Картометрический; 5 76.1

7478 76:00-6.744(1)3080 278342.11 1268982.44

Картометрический; 5 76.1

7479 76:00-6.744(1)3081 278341.63 1268980.98



КАДАСТРОВЫЙ ПЛАН ТЕРРИТОРИИ

**Лист № 500**

**Всего листов раздела 11: 745**

**Всего разделов: 12**

**Всего листов: 801**

раздела 11

« 10 » января 2022 г. № \*\*\*\*\_\*\*/\*\*\*\*\_\*\*\*\*\*

Номер кадастрового квартала: 76:18:011122

Сведения о характерных точках границ:

**Номер п/п**

**Реестровый (учетный, условный) номер**

**Обозначение характерных точек**

**Координаты**

**Описание закрепления на местности**

**Метод определения координат и средняя квадратическая погрешность положения характерной точки (Mt), м**

**Система координат**

**X**

**Y**

**1**

**2**

**3**

**4**

**5**

**6**

**7**

**8**

7486 76:00-6.744(1) 3088 278334.16 1268974.59

Картометрический; 5 76.1  
7487 76:00-6.744(1) 3089 278332.85 1268973.12

Картометрический; 5 76.1  
7488 76:00-6.744(1) 3090 278329.95 1268968.76

Картометрический; 5 76.1  
7489 76:00-6.744(1) 3091 278326.77 1268965.6

Картометрический; 5 76.1  
7490 76:00-6.744(1) 3092 278321.39 1268961.15

Картометрический; 5 76.1  
7491 76:00-6.744(1) 3093 278315.92 1268957.3

Картометрический; 5 76.1  
7492 76:00-6.744(1) 3094 278309.84 1268950.87

Картометрический; 5 76.1  
7493 76:00-6.744(1) 3095 278304.86 1268946.22

Картометрический; 5 76.1  
7494 76:00-6.744(1) 3096 278302.11 1268943.44

Картометрический; 5 76.1  
7495 76:00-6.744(1) 3097 278300.12 1268941.17

Картометрический; 5 76.1  
7496 76:00-6.744(1) 3098 278298.41 1268938.69

Картометрический; 5 76.1  
7497 76:00-6.744(1) 3099 278298.06 1268938.12

Картометрический; 5 76.1  
7498 76:00-6.744(1) 3100 278296.34 1268935.64

Картометрический; 5 76.1  
7499 76:00-6.744(1) 3101 278294.33 1268933.4

Картометрический; 5 76.1  
7500 76:00-6.744(1) 3102 278291.66 1268930.74

Картометрический; 5 76.1  
.  
..

\_\_\_\_\_  
\_\_\_\_\_  
\_\_\_\_\_  
\_\_\_\_\_  
\_\_\_\_\_  
\_\_\_\_\_  
\_\_\_\_\_  
\_\_\_\_\_  
полное наименование должности  
М.П.  
подпись  
инициалы, фамилия

КАДАСТРОВЫЙ ПЛАН ТЕРРИТОРИИ

**Лист № 501**

**Всего листов раздела 11: 745**

**Всего разделов: 12**

**Всего листов: 801**

раздела 11

« 10 » января 2022 г. № \*\*\*\*\_\*\*/\*\*\*\*\_\*\*\*\*\*

Номер кадастрового квартала: 76:18:011122

Сведения о характерных точках границ:

**Номер п/п**

**Реестровый (учетный, условный) номер**

**Обозначение характерных точек**

**Координаты**

**Описание закрепления на местности**

**Метод определения координат и средняя квадратическая погрешность положения характерной точки (Mt), м**

**Система координат**

**X**

**Y**

**1**

**2**

**3**

**4**

**5**

**6**

**7**

**8**

7501 76:00-6.744(1)3103 278289.72 1268928.54

Картометрический; 5 76.1  
7502 76:00-6.744(1)3104 278288.12 1268926.07

Картометрический; 5 76.1  
7503 76:00-6.744(1)3105 278286.36 1268922.91

Картометрический; 5 76.1  
7504 76:00-6.744(1)3106 278284.79 1268920.74

Картометрический; 5 76.1  
7505 76:00-6.744(1)3107 278283.47 1268919.14

Картометрический; 5 76.1  
7506 76:00-6.744(1)3108 278281.95 1268917.72

Картометрический; 5 76.1  
7507 76:00-6.744(1)3109 278281.34 1268917.21

Картометрический; 5 76.1  
7508 76:00-6.744(1)3110 278279.91 1268916.21

Картометрический; 5 76.1  
7509 76:00-6.744(1)3111 278278.33 1268915.47

Картометрический; 5 76.1  
7510 76:00-6.744(1)3112278277.96 1268915.33

Картометрический; 5 76.1  
7511 76:00-6.744(1)3113278276.28 1268914.83

Картометрический; 5 76.1  
7512 76:00-6.744(1)3114278274.55 1268914.57

Картометрический; 5 76.1  
7513 76:00-6.744(1)3115278270.45 1268914.24

Картометрический; 5 76.1  
7514 76:00-6.744(1)3116278262.43 1268915.07

Картометрический; 5 76.1  
7515 76:00-6.744(1)3117278248.64 1268916.42

Картометрический; 5 76.1  
.  
..

\_\_\_\_\_  
\_\_\_\_\_  
\_\_\_\_\_  
\_\_\_\_\_  
\_\_\_\_\_  
\_\_\_\_\_  
\_\_\_\_\_  
полное наименование должности  
М.П.  
подпись  
инициалы, фамилия



КАДАСТРОВЫЙ ПЛАН ТЕРРИТОРИИ

**Лист № 502**

**Всего листов раздела 11: 745**

**Всего разделов: 12**

**Всего листов: 801**

раздела 11

« 10 » января 2022 г. № \*\*\*\*\_\*\*/\*\*\*\*\_\*\*\*\*\*

Номер кадастрового квартала: 76:18:011122

Сведения о характерных точках границ:

**Номер п/п**

**Реестровый (учетный, условный) номер**

**Обозначение характерных точек**

**Координаты**

**Описание закрепления на местности**

**Метод определения координат и средняя квадратическая погрешность положения характерной точки (Mt), м**

**Система координат**

**X**

**Y**

**1**

**2**

**3**

**4**

**5**

**6**

**7**

**8**

7516 76:00-6.744(1)3118278239.14 1268916.6

Картометрический; 5 76.1

7517 76:00-6.744(1)3119278233.91 1268916.27

Картометрический; 5 76.1

7518 76:00-6.744(1)3120278228.81 1268915.1

Картометрический; 5 76.1

7519 76:00-6.744(1)3121278226.69 1268914.43

Картометрический; 5 76.1

7520 76:00-6.744(1)3122278222.77 1268912.88

Картометрический; 5 76.1

7521 76:00-6.744(1)3123278219.11 1268910.79

Картометрический; 5 76.1

7522 76:00-6.744(1)3124278218.33 1268910.26

Картометрический; 5 76.1

7523 76:00-6.744(1)3125278215.11 1268907.59

Картометрический; 5 76.1

7524 76:00-6.744(1)3126278212.52 1268904.31

Картометрический; 5 76.1  
7525 76:00-6.744(1) 3127 278209.69 1268899.88

Картометрический; 5 76.1  
7526 76:00-6.744(1) 3128 278206.07 1268893.12

Картометрический; 5 76.1  
7527 76:00-6.744(1) 3129 278202.44 1268885.1

Картометрический; 5 76.1  
7528 76:00-6.744(1) 3130 278197.54 1268876.23

Картометрический; 5 76.1  
7529 76:00-6.744(1) 3131 278196.48 1268872.97

Картометрический; 5 76.1  
7530 76:00-6.744(1) 3132 278195.79 1268870.28

Картометрический; 5 76.1  
.  
..

\_\_\_\_\_  
\_\_\_\_\_  
\_\_\_\_\_  
\_\_\_\_\_  
\_\_\_\_\_  
\_\_\_\_\_  
\_\_\_\_\_  
\_\_\_\_\_  
полное наименование должности  
М.П.  
подпись  
инициалы, фамилия

КАДАСТРОВЫЙ ПЛАН ТЕРРИТОРИИ

**Лист № 503**

**Всего листов раздела 11: 745**

**Всего разделов: 12**

**Всего листов: 801**

раздела 11

« 10 » января 2022 г. № \*\*\*\*\_\*\*/\*\*\*\*\_\*\*\*\*\*

Номер кадастрового квартала: 76:18:011122

Сведения о характерных точках границ:

**Номер п/п**

**Реестровый (учетный, условный) номер**

**Обозначение характерных точек**

**Координаты**

**Описание закрепления на местности**

**Метод определения координат и средняя квадратическая погрешность положения характерной точки (Mt), м**

**Система координат**

**X**

**Y**

**1**

**2**

**3**

**4**

**5**

**6**

**7**

**8**

7531 76:00-6.744(1)3133 278195.46 1268867.51

Картометрический; 5 76.1  
7532 76:00-6.744(1)3134 278195.36 1268865.54

Картометрический; 5 76.1  
7533 76:00-6.744(1)3135 278195.39 1268861.65

Картометрический; 5 76.1  
7534 76:00-6.744(1)3136 278195.91 1268857.8

Картометрический; 5 76.1  
7535 76:00-6.744(1)3137 278197.21 1268851.25

Картометрический; 5 76.1  
7536 76:00-6.744(1)3138 278197.43 1268848.22

Картометрический; 5 76.1  
7537 76:00-6.744(1)3139 278197.44 1268845.76

Картометрический; 5 76.1  
7538 76:00-6.744(1)3140 278197.1 1268843.32

Картометрический; 5 76.1  
7539 76:00-6.744(1)3141 278196.1 1268838.56

Картометрический; 5 76.1  
7540 76:00-6.744(1)3142278195.321268834.51

Картометрический; 5 76.1  
7541 76:00-6.744(1)3143278194.571268831.88

Картометрический; 5 76.1  
7542 76:00-6.744(1)3144278193.361268829.41

Картометрический; 5 76.1  
7543 76:00-6.744(1)3145278191.611268826.51

Картометрический; 5 76.1  
7544 76:00-6.744(1)3146278189.171268823.88

Картометрический; 5 76.1  
7545 76:00-6.744(1)3147278187.281268821.76

Картометрический; 5 76.1  
.  
..

\_\_\_\_\_  
\_\_\_\_\_  
\_\_\_\_\_  
\_\_\_\_\_  
\_\_\_\_\_  
\_\_\_\_\_  
\_\_\_\_\_  
\_\_\_\_\_  
полное наименование должности  
М.П.  
подпись  
инициалы, фамилия

КАДАСТРОВЫЙ ПЛАН ТЕРРИТОРИИ

**Лист № 504**

**Всего листов раздела 11: 745**

**Всего разделов: 12**

**Всего листов: 801**

раздела 11

« 10 » января 2022 г. № \*\*\*\*\_\*\*/\*\*\*\*\_\*\*\*\*\*

Номер кадастрового квартала: 76:18:011122

Сведения о характерных точках границ:

**Номер п/п**

**Реестровый (учетный, условный) номер**

**Обозначение характерных точек**

**Координаты**

**Описание закрепления на местности**

**Метод определения координат и средняя квадратическая погрешность положения характерной точки (Mt), м**

**Система координат**

**X**

**Y**

**1**

**2**

**3**

**4**

**5**

**6**

**7**

**8**

7546 76:00-6.744(1)3148278186.35 1268820.9

Картометрический; 5 76.1

7547 76:00-6.744(1)3149278185.27 1268820.25

Картометрический; 5 76.1

7548 76:00-6.744(1)3150278184.08 1268819.83

Картометрический; 5 76.1

7549 76:00-6.744(1)3151278183.56 1268819.7

Картометрический; 5 76.1

7550 76:00-6.744(1)3152278182.36 1268819.51

Картометрический; 5 76.1

7551 76:00-6.744(1)3153278181.14 1268819.52

Картометрический; 5 76.1

7552 76:00-6.744(1)3154278179.95 1268819.74

Картометрический; 5 76.1

7553 76:00-6.744(1)3155278179.55 1268819.85

Картометрический; 5 76.1

7554 76:00-6.744(1)3156278178.35 1268820.05

Картометрический; 5 76.1  
 7555 76:00-6.744(1)3157278177.14 1268820.04

Картометрический; 5 76.1  
 7556 76:00-6.744(1)3158278175.95 1268819.8

Картометрический; 5 76.1  
 7557 76:00-6.744(1)3159278175.41 1268819.64

Картометрический; 5 76.1  
 7558 76:00-6.744(1)3160278174.54 1268819.3

Картометрический; 5 76.1  
 7559 76:00-6.744(1)3161278173.74 1268818.79

Картометрический; 5 76.1  
 7560 76:00-6.744(1)3162278173.05 1268818.14

Картометрический; 5 76.1  
 .  
 ..

\_\_\_\_\_  
 \_\_\_\_\_  
 \_\_\_\_\_  
 \_\_\_\_\_  
 \_\_\_\_\_  
 \_\_\_\_\_  
 \_\_\_\_\_  
 \_\_\_\_\_

полное наименование должности  
 М.П.  
 подпись  
 инициалы, фамилия

КАДАСТРОВЫЙ ПЛАН ТЕРРИТОРИИ

**Лист № 505**

**Всего листов раздела 11: 745**

**Всего разделов: 12**

**Всего листов: 801**

раздела 11

« 10 » января 2022 г. № \*\*\*\*\_\*\*/\*\*\*\*\_\*\*\*\*\*

Номер кадастрового квартала: 76:18:011122

Сведения о характерных точках границ:

**Номер п/п**

**Реестровый (учетный, условный) номер**

**Обозначение характерных точек**

**Координаты**

**Описание закрепления на местности**

**Метод определения координат и средняя квадратическая погрешность положения характерной точки (Mt), м**

**Система координат**

**X**

**Y**

**1**

**2**

**3**

**4**

**5**

**6**

**7**

**8**

7561 76:00-6.744(1)3163 278172.48 1268817.38

Картометрический; 5 76.1

7562 76:00-6.744(1)3164 278170.96 1268814.86

Картометрический; 5 76.1

7563 76:00-6.744(1)3165 278167.76 1268809.58

Картометрический; 5 76.1

7564 76:00-6.744(1)3166 278166.26 1268805.86

Картометрический; 5 76.1

7565 76:00-6.744(1)3167 278165.5 1268804.38

Картометрический; 5 76.1

7566 76:00-6.744(1)3168 278164.48 1268803.07

Картометрический; 5 76.1

7567 76:00-6.744(1)3169 278164.23 1268802.8

Картометрический; 5 76.1

7568 76:00-6.744(1)3170 278162.98 1268801.7

Картометрический; 5 76.1

7569 76:00-6.744(1)3171 278161.55 1268800.85

Картометрический; 5 76.1  
7570 76:00-6.744(1)3172278155.46 1268798

Картометрический; 5 76.1  
7571 76:00-6.744(1)3173278151.07 1268796.6

Картометрический; 5 76.1  
7572 76:00-6.744(1)3174278148.23 1268795.91

Картометрический; 5 76.1  
7573 76:00-6.744(1)3175278145.32 1268795.62

Картометрический; 5 76.1  
7574 76:00-6.744(1)3176278141.72 1268795.52

Картометрический; 5 76.1  
7575 76:00-6.744(1)3177278136.37 1268794.62

Картометрический; 5 76.1  
.  
..

\_\_\_\_\_  
\_\_\_\_\_  
\_\_\_\_\_  
\_\_\_\_\_  
\_\_\_\_\_  
\_\_\_\_\_  
\_\_\_\_\_  
\_\_\_\_\_  
полное наименование должности  
М.П.  
подпись  
инициалы, фамилия



КАДАСТРОВЫЙ ПЛАН ТЕРРИТОРИИ

**Лист № 506**

**Всего листов раздела 11: 745**

**Всего разделов: 12**

**Всего листов: 801**

раздела 11

« 10 » января 2022 г. № \*\*\*\*\_\*\*/\*\*\*\*\_\*\*\*\*\*

Номер кадастрового квартала: 76:18:011122

Сведения о характерных точках границ:

**Номер п/п**

**Реестровый (учетный, условный) номер**

**Обозначение характерных точек**

**Координаты**

**Описание закрепления на местности**

**Метод определения координат и средняя квадратическая погрешность положения характерной точки (Mt), м**

**Система координат**

**X**

**Y**

**1**

**2**

**3**

**4**

**5**

**6**

**7**

**8**

7576 76:00-6.744(1) 3178 278132.06 1268793.62

Картометрический; 5 76.1  
7577 76:00-6.744(1) 3179 278127.91 1268792.13

Картометрический; 5 76.1  
7578 76:00-6.744(1) 3180 278125.36 1268791.04

Картометрический; 5 76.1  
7579 76:00-6.744(1) 3181 278122.78 1268789.73

Картометрический; 5 76.1  
7580 76:00-6.744(1) 3182 278120.39 1268788.1

Картометрический; 5 76.1  
7581 76:00-6.744(1) 3183 278119.63 1268787.5

Картометрический; 5 76.1  
7582 76:00-6.744(1) 3184 278117.72 1268785.78

Картометрический; 5 76.1  
7583 76:00-6.744(1) 3185 278116.06 1268783.81

Картометрический; 5 76.1  
7584 76:00-6.744(1) 3186 278115.46 1268782.99

Картометрический; 5 76.1  
7585 76:00-6.744(1)3187278114.39 1268781.16

Картометрический; 5 76.1  
7586 76:00-6.744(1)3188278113.7 1268779.16

Картометрический; 5 76.1  
7587 76:00-6.744(1)3189278113.59 1268778.7

Картометрический; 5 76.1  
7588 76:00-6.744(1)3190278113.37 1268777.3

Картометрический; 5 76.1  
7589 76:00-6.744(1)3191278113.35 1268775.9

Картометрический; 5 76.1  
7590 76:00-6.744(1)3192278113.52 1268774.5

Картометрический; 5 76.1

--

\_\_\_\_\_  
\_\_\_\_\_  
\_\_\_\_\_  
полное наименование должности  
М.П.  
подпись  
инициалы, фамилия

КАДАСТРОВЫЙ ПЛАН ТЕРРИТОРИИ

**Лист № 507**

**Всего листов раздела 11: 745**

**Всего разделов: 12**

**Всего листов: 801**

раздела 11

« 10 » января 2022 г. № \*\*\*\*\_\*\*/\*\*\*\*\_\*\*\*\*\*

Номер кадастрового квартала: 76:18:011122

Сведения о характерных точках границ:

**Номер п/п**

**Реестровый (учетный, условный) номер**

**Обозначение характерных точек**

**Координаты**

**Описание закрепления на местности**

**Метод определения координат и средняя квадратическая погрешность положения характерной точки (Mt), м**

**Система координат**

**X**

**Y**

**1**

**2**

**3**

**4**

**5**

**6**

**7**

**8**

7591 76:00-6.744(1)3193 278113.85 1268772.81

Картометрический; 5 76.1  
7592 76:00-6.744(1)3194 278114.58 1268770.34

Картометрический; 5 76.1  
7593 76:00-6.744(1)3195 278115.76 1268768.05

Картометрический; 5 76.1  
7594 76:00-6.744(1)3196 278117.49 1268765.37

Картометрический; 5 76.1  
7595 76:00-6.744(1)3197 278119.96 1268761.04

Картометрический; 5 76.1  
7596 76:00-6.744(1)3198 278121.21 1268757.87

Картометрический; 5 76.1  
7597 76:00-6.744(1)3199 278121.88 1268755.7

Картометрический; 5 76.1  
7598 76:00-6.744(1)3200 278122.19 1268753.45

Картометрический; 5 76.1  
7599 76:00-6.744(1)3201 278122.22 1268752.94

Картометрический; 5 76.1  
7600 76:00-6.744(1) 3202 278122.19 1268750.67

Картометрический; 5 76.1  
7601 76:00-6.744(1) 3203 278121.85 1268748.42

Картометрический; 5 76.1  
7602 76:00-6.744(1) 3204 278120.95 1268744.32

Картометрический; 5 76.1  
7603 76:00-6.744(1) 3205 278119.56 1268738.12

Картометрический; 5 76.1  
7604 76:00-6.744(1) 3206 278119.19 1268736.81

Картометрический; 5 76.1  
7605 76:00-6.744(1) 3207 278118.69 1268735.55

Картометрический; 5 76.1  
.  
..

\_\_\_\_\_  
\_\_\_\_\_  
\_\_\_\_\_  
\_\_\_\_\_  
\_\_\_\_\_  
\_\_\_\_\_  
\_\_\_\_\_  
\_\_\_\_\_  
полное наименование должности  
М.П.  
подпись  
инициалы, фамилия

КАДАСТРОВЫЙ ПЛАН ТЕРРИТОРИИ

**Лист № 508**

**Всего листов раздела 11: 745**

**Всего разделов: 12**

**Всего листов: 801**

раздела 11

« 10 » января 2022 г. № \*\*\*\*\_\*\*/\*\*\*\*\_\*\*\*\*\*

Номер кадастрового квартала: 76:18:011122

Сведения о характерных точках границ:

**Номер п/п**

**Реестровый (учетный, условный) номер**

**Обозначение характерных точек**

**Координаты**

**Описание закрепления на местности**

**Метод определения координат и средняя квадратическая погрешность положения характерной точки (Mt), м**

**Система координат**

**X**

**Y**

**1**

**2**

**3**

**4**

**5**

**6**

**7**

**8**

7606 76:00-6.744(1) 3208 278118.56 1268735.27

Картометрический; 5 76.1  
7607 76:00-6.744(1) 3209 278117.87 1268734.12

Картометрический; 5 76.1  
7608 76:00-6.744(1) 3210 278116.98 1268733.11

Картометрический; 5 76.1  
7609 76:00-6.744(1) 3211 278116.35 1268732.53

Картометрический; 5 76.1  
7610 76:00-6.744(1) 3212 278115.66 1268732

Картометрический; 5 76.1  
7611 76:00-6.744(1) 3213 278114.89 1268731.6

Картометрический; 5 76.1  
7612 76:00-6.744(1) 3214 278114.06 1268731.34

Картометрический; 5 76.1  
7613 76:00-6.744(1) 3215 278113.2 1268731.23

Картометрический; 5 76.1  
7614 76:00-6.744(1) 3216 278112.22 1268731.2

Картометрический; 5 76.1  
7615 76:00-6.744(1) 3217 278109.97 1268731.3

Картометрический; 5 76.1  
7616 76:00-6.744(1) 3218 278107.76 1268731.78

Картометрический; 5 76.1  
7617 76:00-6.744(1) 3219 278102.98 1268733.26

Картометрический; 5 76.1  
7618 76:00-6.744(1) 3220 278094.76 1268736.26

Картометрический; 5 76.1  
7619 76:00-6.744(1) 3221 278088.91 1268737.69

Картометрический; 5 76.1  
7620 76:00-6.744(1) 3222 278086.57 1268737.97

Картометрический; 5 76.1  
.  
..

\_\_\_\_\_  
\_\_\_\_\_  
\_\_\_\_\_  
\_\_\_\_\_  
\_\_\_\_\_  
\_\_\_\_\_  
\_\_\_\_\_  
\_\_\_\_\_  
полное наименование должности  
М.П.  
подпись  
инициалы, фамилия

КАДАСТРОВЫЙ ПЛАН ТЕРРИТОРИИ

**Лист № 509**

**Всего листов раздела 11: 745**

**Всего разделов: 12**

**Всего листов: 801**

раздела 11

« 10 » января 2022 г. № \*\*\*\*\_\*\*/\*\*\*\*\_\*\*\*\*\*

Номер кадастрового квартала: 76:18:011122

Сведения о характерных точках границ:

**Номер п/п**

**Реестровый (учетный, условный) номер**

**Обозначение характерных точек**

**Координаты**

**Описание закрепления на местности**

**Метод определения координат и средняя квадратическая погрешность положения характерной точки (Mt), м**

**Система координат**

**X**

**Y**

**1**

**2**

**3**

**4**

**5**

**6**

**7**

**8**

7621 76:00-6.744(1) 3223 278085.28 1268737.99

Картометрический; 5 76.1

7622 76:00-6.744(1) 3224 278084.01 1268737.77

Картометрический; 5 76.1

7623 76:00-6.744(1) 3225 278082.94 1268737.39

Картометрический; 5 76.1

7624 76:00-6.744(1) 3226 278082.24 1268736.93

Картометрический; 5 76.1

7625 76:00-6.744(1) 3227 278081.64 1268736.34

Картометрический; 5 76.1

7626 76:00-6.744(1) 3228 278080.51 1268734.96

Картометрический; 5 76.1

7627 76:00-6.744(1) 3229 278079.15 1268732.81

Картометрический; 5 76.1

7628 76:00-6.744(1) 3230 278078.22 1268730.98

Картометрический; 5 76.1

7629 76:00-6.744(1) 3231 278077.65 1268729

Картометрический; 5 76.1  
 7630 76:00-6.744(1) 3232 278077.14 1268726.37

Картометрический; 5 76.1  
 7631 76:00-6.744(1) 3233 278076.98 1268722.13

Картометрический; 5 76.1  
 7632 76:00-6.744(1) 3234 278077.06 1268720.91

Картометрический; 5 76.1  
 7633 76:00-6.744(1) 3235 278077.39 1268719.74

Картометрический; 5 76.1  
 7634 76:00-6.744(1) 3236 278077.94 1268718.32

Картометрический; 5 76.1  
 7635 76:00-6.744(1) 3237 278079.37 1268714.64

Картометрический; 5 76.1  
 .  
 ..

\_\_\_\_\_  
 \_\_\_\_\_  
 \_\_\_\_\_  
 \_\_\_\_\_  
 \_\_\_\_\_  
 \_\_\_\_\_  
 \_\_\_\_\_  
 \_\_\_\_\_

полное наименование должности  
 М.П.  
 подпись  
 инициалы, фамилия



КАДАСТРОВЫЙ ПЛАН ТЕРРИТОРИИ

**Лист № 510**

**Всего листов раздела 11: 745**

**Всего разделов: 12**

**Всего листов: 801**

раздела 11

« 10 » января 2022 г. № \*\*\*\*\_\*\*/\*\*\*\*\_\*\*\*\*\*

Номер кадастрового квартала: 76:18:011122

Сведения о характерных точках границ:

**Номер п/п**

**Реестровый (учетный, условный) номер**

**Обозначение характерных точек**

**Координаты**

**Описание закрепления на местности**

**Метод определения координат и средняя квадратическая погрешность положения характерной точки (Mt), м**

**Система координат**

**X**

**Y**

**1**

**2**

**3**

**4**

**5**

**6**

**7**

**8**

7636 76:00-6.744(1) 3238 278079.93 1268713.52

Картометрический; 5 76.1  
7637 76:00-6.744(1) 3239 278080.69 1268712.51

Картометрический; 5 76.1  
7638 76:00-6.744(1) 3240 278081.61 1268711.66

Картометрический; 5 76.1  
7639 76:00-6.744(1) 3241 278082.88 1268710.7

Картометрический; 5 76.1  
7640 76:00-6.744(1) 3242 278083.46 1268710.19

Картометрический; 5 76.1  
7641 76:00-6.744(1) 3243 278083.95 1268709.6

Картометрический; 5 76.1  
7642 76:00-6.744(1) 3244 278084.31 1268709.02

Картометрический; 5 76.1  
7643 76:00-6.744(1) 3245 278084.48 1268708.54

Картометрический; 5 76.1  
7644 76:00-6.744(1) 3246 278084.58 1268708.04

Картометрический; 5 76.1  
7645 76:00-6.744(1) 3247 278084.63 1268707.5

Картометрический; 5 76.1  
7646 76:00-6.744(1) 3248 278084.67 1268706.43

Картометрический; 5 76.1  
7647 76:00-6.744(1) 3249 278084.56 1268705.36

Картометрический; 5 76.1  
7648 76:00-6.744(1) 3250 278084.32 1268703.9

Картометрический; 5 76.1  
7649 76:00-6.744(1) 3251 278083.69 1268701.35

Картометрический; 5 76.1  
7650 76:00-6.744(1) 3252 278083.02 1268699.34

Картометрический; 5 76.1  
.  
..

\_\_\_\_\_  
\_\_\_\_\_  
\_\_\_\_\_  
\_\_\_\_\_  
\_\_\_\_\_  
\_\_\_\_\_  
\_\_\_\_\_  
\_\_\_\_\_  
полное наименование должности  
М.П.  
подпись  
инициалы, фамилия

КАДАСТРОВЫЙ ПЛАН ТЕРРИТОРИИ

**Лист № 511**

**Всего листов раздела 11: 745**

**Всего разделов: 12**

**Всего листов: 801**

раздела 11

« 10 » января 2022 г. № \*\*\*\*\_\*\*/\*\*\*\*\_\*\*\*\*\*

Номер кадастрового квартала: 76:18:011122

Сведения о характерных точках границ:

**Номер п/п**

**Реестровый (учетный, условный) номер**

**Обозначение характерных точек**

**Координаты**

**Описание закрепления на местности**

**Метод определения координат и средняя квадратическая погрешность положения характерной точки (Mt), м**

**Система координат**

**X**

**Y**

**1**

**2**

**3**

**4**

**5**

**6**

**7**

**8**

7651 76:00-6.744(1) 3253 278082.04 1268697.45

Картометрический; 5 76.1

7652 76:00-6.744(1) 3254 278077.64 1268690.41

Картометрический; 5 76.1

7653 76:00-6.744(1) 3255 278073.36 1268684.16

Картометрический; 5 76.1

7654 76:00-6.744(1) 3256 278072.13 1268682.12

Картометрический; 5 76.1

7655 76:00-6.744(1) 3257 278071.14 1268679.95

Картометрический; 5 76.1

7656 76:00-6.744(1) 3258 278070.88 1268679.28

Картометрический; 5 76.1

7657 76:00-6.744(1) 3259 278070.21 1268677.18

Картометрический; 5 76.1

7658 76:00-6.744(1) 3260 278069.79 1268675.03

Картометрический; 5 76.1

7659 76:00-6.744(1) 3261 278069.68 1268674.2



КАДАСТРОВЫЙ ПЛАН ТЕРРИТОРИИ

**Лист № 512**

**Всего листов раздела 11: 745**

**Всего разделов: 12**

**Всего листов: 801**

раздела 11

« 10 » января 2022 г. № \*\*\*\*\_\*\*/\*\*\*\*\_\*\*\*\*\*

Номер кадастрового квартала: 76:18:011122

Сведения о характерных точках границ:

**Номер п/п**

**Реестровый (учетный, условный) номер**

**Обозначение характерных точек**

**Координаты**

**Описание закрепления на местности**

**Метод определения координат и средняя квадратическая погрешность положения характерной точки (Mt), м**

**Система координат**

**X**

**Y**

**1**

**2**

**3**

**4**

**5**

**6**

**7**

**8**

7666 76:00-6.744(1) 3268 278070.25 1268658.73

Картометрический; 5 76.1  
7667 76:00-6.744(1) 3269 278070.14 1268658.23

Картометрический; 5 76.1  
7668 76:00-6.744(1) 3270 278069.81 1268657.18

Картометрический; 5 76.1  
7669 76:00-6.744(1) 3271 278069.32 1268656.19

Картометрический; 5 76.1  
7670 76:00-6.744(1) 3272 278068.68 1268655.3

Картометрический; 5 76.1  
7671 76:00-6.744(1) 3273 278067.33 1268653.73

Картометрический; 5 76.1  
7672 76:00-6.744(1) 3274 278065.99 1268652.46

Картометрический; 5 76.1  
7673 76:00-6.744(1) 3275 278065.04 1268651.73

Картометрический; 5 76.1  
7674 76:00-6.744(1) 3276 278063.96 1268651.2

Картометрический; 5 76.1  
 7675 76:00-6.744(1) 3277 278062.57 1268650.68

Картометрический; 5 76.1  
 7676 76:00-6.744(1) 3278 278060.77 1268649.93

Картометрический; 5 76.1  
 7677 76:00-6.744(1) 3279 278060.18 1268649.62

Картометрический; 5 76.1  
 7678 76:00-6.744(1) 3280 278059.66 1268649.2

Картометрический; 5 76.1  
 7679 76:00-6.744(1) 3281 278059.24 1268648.68

Картометрический; 5 76.1  
 7680 76:00-6.744(1) 3282 278058.8 1268647.9

Картометрический; 5 76.1  
 .  
 ..

\_\_\_\_\_  
 \_\_\_\_\_  
 \_\_\_\_\_  
 \_\_\_\_\_  
 \_\_\_\_\_  
 \_\_\_\_\_  
 \_\_\_\_\_  
 \_\_\_\_\_

полное наименование должности  
 М.П.  
 подпись  
 инициалы, фамилия

КАДАСТРОВЫЙ ПЛАН ТЕРРИТОРИИ

**Лист № 513**

**Всего листов раздела 11: 745**

**Всего разделов: 12**

**Всего листов: 801**

раздела 11

« 10 » января 2022 г. № \*\*\*\*\_\*\*/\*\*\*\*\_\*\*\*\*\*

Номер кадастрового квартала: 76:18:011122

Сведения о характерных точках границ:

**Номер п/п**

**Реестровый (учетный, условный) номер**

**Обозначение характерных точек**

**Координаты**

**Описание закрепления на местности**

**Метод определения координат и средняя квадратическая погрешность положения характерной точки (Mt), м**

**Система координат**

**X**

**Y**

**1**

**2**

**3**

**4**

**5**

**6**

**7**

**8**

7681 76:00-6.744(1) 3283 278058.6 1268647.27

Картометрический; 5 76.1

7682 76:00-6.744(1) 3284 278058.53 1268646.6

Картометрический; 5 76.1

7683 76:00-6.744(1) 3285 278058.44 1268645.32

Картометрический; 5 76.1

7684 76:00-6.744(1) 3286 278058.18 1268644.32

Картометрический; 5 76.1

7685 76:00-6.744(1) 3287 278057.89 1268643.49

Картометрический; 5 76.1

7686 76:00-6.744(1) 3288 278057.53 1268642.72

Картометрический; 5 76.1

7687 76:00-6.744(1) 3289 278057.03 1268642.02

Картометрический; 5 76.1

7688 76:00-6.744(1) 3290 278056.41 1268641.44

Картометрический; 5 76.1

7689 76:00-6.744(1) 3291 278056.12 1268641.22

Картометрический; 5 76.1  
 7690 76:00-6.744(1) 3292 278055.09 1268640.52

Картометрический; 5 76.1  
 7691 76:00-6.744(1) 3293 278053.98 1268639.94

Картометрический; 5 76.1  
 7692 76:00-6.744(1) 3294 278053.17 1268639.64

Картометрический; 5 76.1  
 7693 76:00-6.744(1) 3295 278052.58 1268639.57

Картометрический; 5 76.1  
 7694 76:00-6.744(1) 3296 278052 1268639.62

Картометрический; 5 76.1  
 7695 76:00-6.744(1) 3297 278051.43 1268639.8

Картометрический; 5 76.1  
 .  
 ..

\_\_\_\_\_  
 \_\_\_\_\_  
 \_\_\_\_\_  
 \_\_\_\_\_  
 \_\_\_\_\_  
 \_\_\_\_\_  
 \_\_\_\_\_  
 \_\_\_\_\_

полное наименование должности  
 М.П.  
 подпись  
 инициалы, фамилия



КАДАСТРОВЫЙ ПЛАН ТЕРРИТОРИИ

**Лист № 514**

**Всего листов раздела 11: 745**

**Всего разделов: 12**

**Всего листов: 801**

раздела 11

« 10 » января 2022 г. № \*\*\*\*\_\*\*/\*\*\*\*\_\*\*\*\*\*

Номер кадастрового квартала: 76:18:011122

Сведения о характерных точках границ:

**Номер п/п**

**Реестровый (учетный, условный) номер**

**Обозначение характерных точек**

**Координаты**

**Описание закрепления на местности**

**Метод определения координат и средняя квадратическая погрешность положения характерной точки (Mt), м**

**Система координат**

**X**

**Y**

**1**

**2**

**3**

**4**

**5**

**6**

**7**

**8**

7696 76:00-6.744(1) 3298 278050.9 1268640.03

Картометрический; 5 76.1

7697 76:00-6.744(1) 3299 278050.24 1268640.38

Картометрический; 5 76.1

7698 76:00-6.744(1) 3300 278049.65 1268640.84

Картометрический; 5 76.1

7699 76:00-6.744(1) 3301 278049.14 1268641.39

Картометрический; 5 76.1

7700 76:00-6.744(1) 3302 278048.84 1268641.77

Картометрический; 5 76.1

7701 76:00-6.744(1) 3303 278048.22 1268642.44

Картометрический; 5 76.1

7702 76:00-6.744(1) 3304 278047.51 1268643.02

Картометрический; 5 76.1

7703 76:00-6.744(1) 3305 278047.23 1268643.22

Картометрический; 5 76.1

7704 76:00-6.744(1) 3306 278046.71 1268643.44

Картометрический; 5 76.1  
 7705 76:00-6.744(1) 3307 278046.14 1268643.43

Картометрический; 5 76.1  
 7706 76:00-6.744(1) 3308 278045.71 1268643.26

Картометрический; 5 76.1  
 7707 76:00-6.744(1) 3309 278045.27 1268643.01

Картометрический; 5 76.1  
 7708 76:00-6.744(1) 3310 278044.9 1268642.67

Картометрический; 5 76.1  
 7709 76:00-6.744(1) 3311 278044.6 1268642.26

Картометрический; 5 76.1  
 7710 76:00-6.744(1) 3312 278043.83 1268640.93

Картометрический; 5 76.1  
 .  
 ..

\_\_\_\_\_  
 \_\_\_\_\_  
 \_\_\_\_\_  
 \_\_\_\_\_  
 \_\_\_\_\_  
 \_\_\_\_\_  
 \_\_\_\_\_  
 \_\_\_\_\_

полное наименование должности  
 М.П.  
 подпись  
 инициалы, фамилия

КАДАСТРОВЫЙ ПЛАН ТЕРРИТОРИИ

**Лист № 515**

**Всего листов раздела 11: 745**

**Всего разделов: 12**

**Всего листов: 801**

раздела 11

« 10 » января 2022 г. № \*\*\*\*\_\*\*/\*\*\*\*\_\*\*\*\*\*

Номер кадастрового квартала: 76:18:011122

Сведения о характерных точках границ:

**Номер п/п**

**Реестровый (учетный, условный) номер**

**Обозначение характерных точек**

**Координаты**

**Описание закрепления на местности**

**Метод определения координат и средняя квадратическая погрешность положения характерной точки (Mt), м**

**Система координат**

**X**

**Y**

**1**

**2**

**3**

**4**

**5**

**6**

**7**

**8**

7711 76:00-6.744(1) 3313 278042.65 1268637.87

Картометрический; 5 76.1

7712 76:00-6.744(1) 3314 278042.12 1268636.59

Картометрический; 5 76.1

7713 76:00-6.744(1) 3315 278041.61 1268635.6

Картометрический; 5 76.1

7714 76:00-6.744(1) 3316 278040.93 1268634.7

Картометрический; 5 76.1

7715 76:00-6.744(1) 3317 278040.49 1268634.22

Картометрический; 5 76.1

7716 76:00-6.744(1) 3318 278040.08 1268633.67

Картометрический; 5 76.1

7717 76:00-6.744(1) 3319 278039.77 1268633.05

Картометрический; 5 76.1

7718 76:00-6.744(1) 3320 278039.58 1268632.39

Картометрический; 5 76.1

7719 76:00-6.744(1) 3321 278039.45 1268631.11



КАДАСТРОВЫЙ ПЛАН ТЕРРИТОРИИ

**Лист № 516**

**Всего листов раздела 11: 745**

**Всего разделов: 12**

**Всего листов: 801**

раздела 11

« 10 » января 2022 г. № \*\*\*\*\_\*\*/\*\*\*\*\_\*\*\*\*\*

Номер кадастрового квартала: 76:18:011122

Сведения о характерных точках границ:

**Номер п/п**

**Реестровый (учетный, условный) номер**

**Обозначение характерных точек**

**Координаты**

**Описание закрепления на местности**

**Метод определения координат и средняя квадратическая погрешность положения характерной точки (Mt), м**

**Система координат**

**X**

**Y**

**1**

**2**

**3**

**4**

**5**

**6**

**7**

**8**

7726 76:00-6.744(1) 3328 278037.84 1268608.67

Картометрический; 5 76.1  
7727 76:00-6.744(1) 3329 278037.37 1268607.41

Картометрический; 5 76.1  
7728 76:00-6.744(1) 3330 278036.68 1268606.26

Картометрический; 5 76.1  
7729 76:00-6.744(1) 3331 278035.68 1268604.93

Картометрический; 5 76.1  
7730 76:00-6.744(1) 3332 278034.46 1268603.66

Картометрический; 5 76.1  
7731 76:00-6.744(1) 3333 278033.75 1268603.05

Картометрический; 5 76.1  
7732 76:00-6.744(1) 3334 278032.93 1268602.6

Картометрический; 5 76.1  
7733 76:00-6.744(1) 3335 278032.04 1268602.33

Картометрический; 5 76.1  
7734 76:00-6.744(1) 3336 278030.63 1268602.05



КАДАСТРОВЫЙ ПЛАН ТЕРРИТОРИИ

**Лист № 517**

**Всего листов раздела 11: 745**

**Всего разделов: 12**

**Всего листов: 801**

раздела 11

« 10 » января 2022 г. № \*\*\*\*\_\*\*/\*\*\*\*\_\*\*\*\*\*

Номер кадастрового квартала: 76:18:011122

Сведения о характерных точках границ:

**Номер п/п**

**Реестровый (учетный, условный) номер**

**Обозначение характерных точек**

**Координаты**

**Описание закрепления на местности**

**Метод определения координат и средняя квадратическая погрешность положения характерной точки (Mt), м**

**Система координат**

**X**

**Y**

**1**

**2**

**3**

**4**

**5**

**6**

**7**

**8**

7741 76:00-6.744(1)3343 278022.81 1268595.84

Картометрический; 5 76.1

7742 76:00-6.744(1)3344 278022.15 1268595.2

Картометрический; 5 76.1

7743 76:00-6.744(1)3345 278021.39 1268594.67

Картометрический; 5 76.1

7744 76:00-6.744(1)3346 278019.9 1268593.79

Картометрический; 5 76.1

7745 76:00-6.744(1)3347 278014.17 1268589.79

Картометрический; 5 76.1

7746 76:00-6.744(1)3348 278012.46 1268588.27

Картометрический; 5 76.1

7747 76:00-6.744(1)3349 278011.83 1268587.62

Картометрический; 5 76.1

7748 76:00-6.744(1)3350 278011.32 1268586.88

Картометрический; 5 76.1

7749 76:00-6.744(1)3351 278010.93 1268586.06





КАДАСТРОВЫЙ ПЛАН ТЕРРИТОРИИ

**Лист № 518**  
**Всего листов раздела 11: 745**  
**Всего разделов: 12**  
**Всего листов: 801**

« 10 » января 2022 г. № \*\*\*\*\_\*\*/\*\*\*\*\_\*\*\*\*\*

Номер кадастрового квартала: 76:18:011122

Сведения о характерных точках границ:

**Номер п/п**  
**Реестровый (учетный, условный) номер**  
**Обозначение характерных точек**  
**Координаты**  
**Описание закрепления на местности**  
**Метод определения координат и средняя квадратическая погрешность положения характерной точки (Mt), м**  
**Система координат**

**X**  
**Y**  
**1**  
**2**  
**3**  
**4**  
**5**  
**6**  
**7**  
**8**

7756 76:00-6.744(1)3358 278011.76 1268573.87

Картометрический; 5 76.1  
 7757 76:00-6.744(1)3359 278013.22 1268571.34

Картометрический; 5 76.1  
 7758 76:00-6.744(1)3360 278013.71 1268570.65

Картометрический; 5 76.1  
 7759 76:00-6.744(1)3361 278014.31 1268570.06

Картометрический; 5 76.1  
 7760 76:00-6.744(1)3362 278015.01 1268569.59

Картометрический; 5 76.1  
 7761 76:00-6.744(1)3363 278016.4 1268568.82

Картометрический; 5 76.1  
 7762 76:00-6.744(1)3364 278017.75 1268567.68

Картометрический; 5 76.1  
 7763 76:00-6.744(1)3365 278018.24 1268567.19

Картометрический; 5 76.1  
 7764 76:00-6.744(1)3366 278018.64 1268566.62

Картометрический; 5 76.1  
7765 76:00-6.744(1) 3367 278018.95 1268566

Картометрический; 5 76.1  
7766 76:00-6.744(1) 3368 278019.14 1268565.33

Картометрический; 5 76.1  
7767 76:00-6.744(1) 3369 278019.23 1268564.88

Картометрический; 5 76.1  
7768 76:00-6.744(1) 3370 278019.4 1268563.49

Картометрический; 5 76.1  
7769 76:00-6.744(1) 3371 278019.37 1268562.08

Картометрический; 5 76.1  
7770 76:00-6.744(1) 3372 278019.34 1268561.76

Картометрический; 5 76.1  
.  
..

\_\_\_\_\_  
\_\_\_\_\_  
\_\_\_\_\_  
\_\_\_\_\_  
\_\_\_\_\_  
\_\_\_\_\_  
\_\_\_\_\_  
\_\_\_\_\_  
полное наименование должности  
М.П.  
подпись  
инициалы, фамилия

КАДАСТРОВЫЙ ПЛАН ТЕРРИТОРИИ

**Лист № 519**

**Всего листов раздела 11: 745**

**Всего разделов: 12**

**Всего листов: 801**

раздела 11

« 10 » января 2022 г. № \*\*\*\*\_\*\*/\*\*\*\*\_\*\*\*\*\*

Номер кадастрового квартала: 76:18:011122

Сведения о характерных точках границ:

**Номер п/п**

**Реестровый (учетный, условный) номер**

**Обозначение характерных точек**

**Координаты**

**Описание закрепления на местности**

**Метод определения координат и средняя квадратическая погрешность положения характерной точки (Mt), м**

**Система координат**

**X**

**Y**

**1**

**2**

**3**

**4**

**5**

**6**

**7**

**8**

7771 76:00-6.744(1)3373 278019.09 1268560.38

Картометрический; 5 76.1

7772 76:00-6.744(1)3374 278018.6 1268559.07

Картометрический; 5 76.1

7773 76:00-6.744(1)3375 278018.03 1268557.88

Картометрический; 5 76.1

7774 76:00-6.744(1)3376 278017.38 1268556.08

Картометрический; 5 76.1

7775 76:00-6.744(1)3377 278017.13 1268554.17

Картометрический; 5 76.1

7776 76:00-6.744(1)3378 278017.12 1268553.74

Картометрический; 5 76.1

7777 76:00-6.744(1)3379 278017.17 1268552.46

Картометрический; 5 76.1

7778 76:00-6.744(1)3380 278017.41 1268551.2

Картометрический; 5 76.1

7779 76:00-6.744(1)3381 278017.84 1268549.99

Картометрический; 5 76.1  
7780 76:00-6.744(1) 3382 278018.09 1268549.39

Картометрический; 5 76.1  
7781 76:00-6.744(1) 3383 278019.12 1268547.56

Картометрический; 5 76.1  
7782 76:00-6.744(1) 3384 278020.5 1268545.98

Картометрический; 5 76.1  
7783 76:00-6.744(1) 3385 278021.2 1268545.33

Картометрический; 5 76.1  
7784 76:00-6.744(1) 3386 278022.9 1268543.5

Картометрический; 5 76.1  
7785 76:00-6.744(1) 3387 278024.34 1268541.44

Картометрический; 5 76.1  
.  
--

\_\_\_\_\_  
\_\_\_\_\_  
\_\_\_\_\_  
\_\_\_\_\_  
\_\_\_\_\_  
\_\_\_\_\_  
\_\_\_\_\_  
полное наименование должности  
М.П.  
подпись  
инициалы, фамилия

КАДАСТРОВЫЙ ПЛАН ТЕРРИТОРИИ

**Лист № 520**

**Всего листов раздела 11: 745**

**Всего разделов: 12**

**Всего листов: 801**

раздела 11

« 10 » января 2022 г. № \*\*\*\*\_\*\*/\*\*\*\*\_\*\*\*\*\*

Номер кадастрового квартала: 76:18:011122

Сведения о характерных точках границ:

**Номер п/п**

**Реестровый (учетный, условный) номер**

**Обозначение характерных точек**

**Координаты**

**Описание закрепления на местности**

**Метод определения координат и средняя квадратическая погрешность положения характерной точки (Mt), м**

**Система координат**

**X**

**Y**

**1**

**2**

**3**

**4**

**5**

**6**

**7**

**8**

7786 76:00-6.744(1) 3388 278026.29 1268538.19

Картометрический; 5 76.1  
7787 76:00-6.744(1) 3389 278029.21 1268530.35

Картометрический; 5 76.1  
7788 76:00-6.744(1) 3390 278030.7 1268520.66

Картометрический; 5 76.1  
7789 76:00-6.744(1) 3391 278032.77 1268511.55

Картометрический; 5 76.1  
7790 76:00-6.744(1) 3392 278034.18 1268506.4

Картометрический; 5 76.1  
7791 76:00-6.744(1) 3393 278035.11 1268503.67

Картометрический; 5 76.1  
7792 76:00-6.744(1) 3394 278036.36 1268501.07

Картометрический; 5 76.1  
7793 76:00-6.744(1) 3395 278038.09 1268497.98

Картометрический; 5 76.1  
7794 76:00-6.744(1) 3396 278041.03 1268492.99



КАДАСТРОВЫЙ ПЛАН ТЕРРИТОРИИ

**Лист № 521**

**Всего листов раздела 11: 745**

**Всего разделов: 12**

**Всего листов: 801**

раздела 11

« 10 » января 2022 г. № \*\*\*\*\_\*\*/\*\*\*\*\_\*\*\*\*\*

Номер кадастрового квартала: 76:18:011122

Сведения о характерных точках границ:

**Номер п/п**

**Реестровый (учетный, условный) номер**

**Обозначение характерных точек**

**Координаты**

**Описание закрепления на местности**

**Метод определения координат и средняя квадратическая погрешность положения характерной точки (Mt), м**

**Система координат**

**X**

**Y**

**1**

**2**

**3**

**4**

**5**

**6**

**7**

**8**

7801 76:00-6.744(1) 3403 278045.06 1268480.58

Картометрический; 5 76.1

7802 76:00-6.744(1) 3404 278045.01 1268480.27

Картометрический; 5 76.1

7803 76:00-6.744(1) 3405 278044.66 1268478.93

Картометрический; 5 76.1

7804 76:00-6.744(1) 3406 278044.11 1268477.65

Картометрический; 5 76.1

7805 76:00-6.744(1) 3407 278043.82 1268477.09

Картометрический; 5 76.1

7806 76:00-6.744(1) 3408 278043.2 1268475.58

Картометрический; 5 76.1

7807 76:00-6.744(1) 3409 278042.84 1268473.98

Картометрический; 5 76.1

7808 76:00-6.744(1) 3410 278042.4 1268470.76

Картометрический; 5 76.1

7809 76:00-6.744(1) 3411 278042.89 1268463.24

Картометрический; 5 76.1  
7810 76:00-6.744(1) 3412 278043.91 1268453.6

Картометрический; 5 76.1  
7811 76:00-6.744(1) 3413 278043.24 1268445.67

Картометрический; 5 76.1  
7812 76:00-6.744(1) 3414 278042.47 1268443.05

Картометрический; 5 76.1  
7813 76:00-6.744(1) 3415 278041.7 1268440.97

Картометрический; 5 76.1  
7814 76:00-6.744(1) 3416 278040.66 1268439.02

Картометрический; 5 76.1  
7815 76:00-6.744(1) 3417 278038.75 1268435.95

Картометрический; 5 76.1  
.

--

\_\_\_\_\_  
\_\_\_\_\_  
\_\_\_\_\_  
\_\_\_\_\_  
\_\_\_\_\_  
\_\_\_\_\_  
\_\_\_\_\_  
\_\_\_\_\_  
полное наименование должности  
М.П.  
подпись  
инициалы, фамилия



КАДАСТРОВЫЙ ПЛАН ТЕРРИТОРИИ

**Лист № 522**

**Всего листов раздела 11: 745**

**Всего разделов: 12**

**Всего листов: 801**

раздела 11

« 10 » января 2022 г. № \*\*\*\*\_\*\*/\*\*\*\*\_\*\*\*\*\*

Номер кадастрового квартала: 76:18:011122

Сведения о характерных точках границ:

**Номер п/п**

**Реестровый (учетный, условный) номер**

**Обозначение характерных точек**

**Координаты**

**Описание закрепления на местности**

**Метод определения координат и средняя квадратическая погрешность положения характерной точки (Mt), м**

**Система координат**

**X**

**Y**

**1**

**2**

**3**

**4**

**5**

**6**

**7**

**8**

7816 76:00-6.744(1) 3418 278036.52 1268431.41

Картометрический; 5 76.1

7817 76:00-6.744(1) 3419 278034.7 1268427.19

Картометрический; 5 76.1

7818 76:00-6.744(1) 3420 278034 1268425.62

Картометрический; 5 76.1

7819 76:00-6.744(1) 3421 278033.68 1268424.75

Картометрический; 5 76.1

7820 76:00-6.744(1) 3422 278033.49 1268423.85

Картометрический; 5 76.1

7821 76:00-6.744(1) 3423 278033.44 1268422.93

Картометрический; 5 76.1

7822 76:00-6.744(1) 3424 278033.5 1268418.72

Картометрический; 5 76.1

7823 76:00-6.744(1) 3425 278033.69 1268415.02

Картометрический; 5 76.1

7824 76:00-6.744(1) 3426 278034.17 1268412.68

Картометрический; 5 76.1  
 7825 76:00-6.744(1) 3427 278034.3 1268412.21

Картометрический; 5 76.1  
 7826 76:00-6.744(1) 3428 278034.51 1268411.77

Картометрический; 5 76.1  
 7827 76:00-6.744(1) 3429 278034.78 1268411.37

Картометрический; 5 76.1  
 7828 76:00-6.744(1) 3430 278035.16 1268410.85

Картометрический; 5 76.1  
 7829 76:00-6.744(1) 3431 278035.36 1268410.41

Картометрический; 5 76.1  
 7830 76:00-6.744(1) 3432 278035.49 1268409.94

Картометрический; 5 76.1  
 -  
 --

\_\_\_\_\_  
 \_\_\_\_\_  
 \_\_\_\_\_  
 \_\_\_\_\_  
 \_\_\_\_\_  
 \_\_\_\_\_  
 \_\_\_\_\_  
 \_\_\_\_\_

полное наименование должности  
 М.П.  
 подпись  
 инициалы, фамилия

КАДАСТРОВЫЙ ПЛАН ТЕРРИТОРИИ

**Лист № 523**

**Всего листов раздела 11: 745**

**Всего разделов: 12**

**Всего листов: 801**

раздела 11

« 10 » января 2022 г. № \*\*\*\*\_\*\*/\*\*\*\*\_\*\*\*\*\*

Номер кадастрового квартала: 76:18:011122

Сведения о характерных точках границ:

**Номер п/п**

**Реестровый (учетный, условный) номер**

**Обозначение характерных точек**

**Координаты**

**Описание закрепления на местности**

**Метод определения координат и средняя квадратическая погрешность положения характерной точки (Mt), м**

**Система координат**

**X**

**Y**

**1**

**2**

**3**

**4**

**5**

**6**

**7**

**8**

7831 76:00-6.744(1)3433 278035.59 1268409.33

Картометрический; 5 76.1  
7832 76:00-6.744(1)3434 278035.66 1268408.61

Картометрический; 5 76.1  
7833 76:00-6.744(1)3435 278035.62 1268407.88

Картометрический; 5 76.1  
7834 76:00-6.744(1)3436 278035.47 1268407.16

Картометрический; 5 76.1  
7835 76:00-6.744(1)3437 278035.21 1268406.23

Картометрический; 5 76.1  
7836 76:00-6.744(1)3438 278034.6 1268404.67

Картометрический; 5 76.1  
7837 76:00-6.744(1)3439 278033.68 1268403.27

Картометрический; 5 76.1  
7838 76:00-6.744(1)3440 278032.92 1268402.32

Картометрический; 5 76.1  
7839 76:00-6.744(1)3441 278032.52 1268401.7



КАДАСТРОВЫЙ ПЛАН ТЕРРИТОРИИ

**Лист № 524**

**Всего листов раздела 11: 745**

**Всего разделов: 12**

**Всего листов: 801**

раздела 11

« 10 » января 2022 г. № \*\*\*\*\_\*\*/\*\*\*\*\_\*\*\*\*\*

Номер кадастрового квартала: 76:18:011122

Сведения о характерных точках границ:

**Номер п/п**

**Реестровый (учетный, условный) номер**

**Обозначение характерных точек**

**Координаты**

**Описание закрепления на местности**

**Метод определения координат и средняя квадратическая погрешность положения характерной точки (Mt), м**

**Система координат**

**X**

**Y**

**1**

**2**

**3**

**4**

**5**

**6**

**7**

**8**

7846 76:00-6.744(1) 3448 278028.55 1268388.53

Картометрический; 5 76.1  
7847 76:00-6.744(1) 3449 278024.59 1268383.28

Картометрический; 5 76.1  
7848 76:00-6.744(1) 3450 278021.99 1268380.28

Картометрический; 5 76.1  
7849 76:00-6.744(1) 3451 278019.03 1268377.63

Картометрический; 5 76.1  
7850 76:00-6.744(1) 3452 278015.18 1268374.62

Картометрический; 5 76.1  
7851 76:00-6.744(1) 3453 278008.18 1268368.52

Картометрический; 5 76.1  
7852 76:00-6.744(1) 3454 278002.72 1268362.38

Картометрический; 5 76.1  
7853 76:00-6.744(1) 3455 278000.28 1268359.33

Картометрический; 5 76.1  
7854 76:00-6.744(1) 3456 277998.19 1268356.04

Картометрический; 5 76.1  
 7855 76:00-6.744(1) 3457 277995.85 1268351.86

Картометрический; 5 76.1  
 7856 76:00-6.744(1) 3458 277988.61 1268338.13

Картометрический; 5 76.1  
 7857 76:00-6.744(1) 3459 277968.8 1268303.3

Картометрический; 5 76.1  
 7858 76:00-6.744(1) 3460 277965.28 1268295.27

Картометрический; 5 76.1  
 7859 76:00-6.744(1) 3461 277961.97 1268288.51

Картометрический; 5 76.1  
 7860 76:00-6.744(1) 3462 277959.3 1268282.38

Картометрический; 5 76.1

--

\_\_\_\_\_  
 полное наименование должности  
 М.П.  
 подпись  
 инициалы, фамилия

КАДАСТРОВЫЙ ПЛАН ТЕРРИТОРИИ

**Лист № 525**

**Всего листов раздела 11: 745**

**Всего разделов: 12**

**Всего листов: 801**

раздела 11

« 10 » января 2022 г. № \*\*\*\*\_\*\*/\*\*\*\*\_\*\*\*\*\*

Номер кадастрового квартала: 76:18:011122

Сведения о характерных точках границ:

**Номер п/п**

**Реестровый (учетный, условный) номер**

**Обозначение характерных точек**

**Координаты**

**Описание закрепления на местности**

**Метод определения координат и средняя квадратическая погрешность положения характерной точки (Mt), м**

**Система координат**

**X**

**Y**

**1**

**2**

**3**

**4**

**5**

**6**

**7**

**8**

7861 76:00-6.744(1)3463 277957.46 1268273.72

Картометрический; 5 76.1

7862 76:00-6.744(1)3464 277953.93 1268263.26

Картометрический; 5 76.1

7863 76:00-6.744(1)3465 277952.84 1268255.74

Картометрический; 5 76.1

7864 76:00-6.744(1)3466 277952.92 1268249.61

Картометрический; 5 76.1

7865 76:00-6.744(1)3467 277953.62 1268241.24

Картометрический; 5 76.1

7866 76:00-6.744(1)3468 277953.37 1268238.97

Картометрический; 5 76.1

7867 76:00-6.744(1)3469 277953.04 1268237.15

Картометрический; 5 76.1

7868 76:00-6.744(1)3470 277952.44 1268235.4

Картометрический; 5 76.1

7869 76:00-6.744(1)3471 277950.88 1268231.78





КАДАСТРОВЫЙ ПЛАН ТЕРРИТОРИИ

**Лист № 526**

**Всего листов раздела 11: 745**

**Всего разделов: 12**

**Всего листов: 801**

раздела 11

« 10 » января 2022 г. № \*\*\*\*\_\*\*/\*\*\*\*\_\*\*\*\*\*

Номер кадастрового квартала: 76:18:011122

Сведения о характерных точках границ:

**Номер п/п**

**Реестровый (учетный, условный) номер**

**Обозначение характерных точек**

**Координаты**

**Описание закрепления на местности**

**Метод определения координат и средняя квадратическая погрешность положения характерной точки (Mt), м**

**Система координат**

**X**

**Y**

**1**

**2**

**3**

**4**

**5**

**6**

**7**

**8**

7876 76:00-6.744(1) 3478 277953.71 1268203.83

Картометрический; 5 76.1

7877 76:00-6.744(1) 3479 277956.1 1268195.88

Картометрический; 5 76.1

7878 76:00-6.744(1) 3480 277957.89 1268190.98

Картометрический; 5 76.1

7879 76:00-6.744(1) 3481 277958.66 1268188.42

Картометрический; 5 76.1

7880 76:00-6.744(1) 3482 277959.13 1268185.79

Картометрический; 5 76.1

7881 76:00-6.744(1) 3483 277959.52 1268182.53

Картометрический; 5 76.1

7882 76:00-6.744(1) 3484 277959.25 1268175.2

Картометрический; 5 76.1

7883 76:00-6.744(1) 3485 277959.03 1268172.92

Картометрический; 5 76.1

7884 76:00-6.744(1) 3486 277958.56 1268170.68



КАДАСТРОВЫЙ ПЛАН ТЕРРИТОРИИ

**Лист № 527**

**Всего листов раздела 11: 745**

**Всего разделов: 12**

**Всего листов: 801**

раздела 11

« 10 » января 2022 г. № \*\*\*\*\_\*\*/\*\*\*\*\_\*\*\*\*\*

Номер кадастрового квартала: 76:18:011122

Сведения о характерных точках границ:

**Номер п/п**

**Реестровый (учетный, условный) номер**

**Обозначение характерных точек**

**Координаты**

**Описание закрепления на местности**

**Метод определения координат и средняя квадратическая погрешность положения характерной точки (Mt), м**

**Система координат**

**X**

**Y**

**1**

**2**

**3**

**4**

**5**

**6**

**7**

**8**

7891 76:00-6.744(1)3493 277952.82 1268146.28

Картометрический; 5 76.1

7892 76:00-6.744(1)3494 277951.88 1268139.86

Картометрический; 5 76.1

7893 76:00-6.744(1)3495 277950.57 1268131.61

Картометрический; 5 76.1

7894 76:00-6.744(1)3496 277949.27 1268124.63

Картометрический; 5 76.1

7895 76:00-6.744(1)3497 277946.7 1268115.97

Картометрический; 5 76.1

7896 76:00-6.744(1)3498 277945.29 1268108.78

Картометрический; 5 76.1

7897 76:00-6.744(1)3499 277942.82 1268100.53

Картометрический; 5 76.1

7898 76:00-6.744(1)3500 277940.89 1268093.45

Картометрический; 5 76.1

7899 76:00-6.744(1)3501 277939.32 1268084.94

Картометрический; 5 76.1  
 7900 76:00-6.744(1) 3502 277938.7 1268082.62

Картометрический; 5 76.1  
 7901 76:00-6.744(1) 3503 277938.34 1268080.9

Картометрический; 5 76.1  
 7902 76:00-6.744(1) 3504 277938.19 1268079.16

Картометрический; 5 76.1  
 7903 76:00-6.744(1) 3505 277938.12 1268077.01

Картометрический; 5 76.1  
 7904 76:00-6.744(1) 3506 277938.11 1268074.58

Картометрический; 5 76.1  
 7905 76:00-6.744(1) 3507 277938.02 1268073.54

Картометрический; 5 76.1  
 -  
 --

\_\_\_\_\_  
 \_\_\_\_\_  
 \_\_\_\_\_  
 \_\_\_\_\_  
 \_\_\_\_\_  
 \_\_\_\_\_  
 \_\_\_\_\_  
 \_\_\_\_\_

полное наименование должности  
 М.П.  
 подпись  
 инициалы, фамилия

КАДАСТРОВЫЙ ПЛАН ТЕРРИТОРИИ

**Лист № 528**

**Всего листов раздела 11: 745**

**Всего разделов: 12**

**Всего листов: 801**

раздела 11

« 10 » января 2022 г. № \*\*\*\*\_\*\*/\*\*\*\*\_\*\*\*\*\*

Номер кадастрового квартала: 76:18:011122

Сведения о характерных точках границ:

**Номер п/п**

**Реестровый (учетный, условный) номер**

**Обозначение характерных точек**

**Координаты**

**Описание закрепления на местности**

**Метод определения координат и средняя квадратическая погрешность положения характерной точки (Mt), м**

**Система координат**

**X**

**Y**

**1**

**2**

**3**

**4**

**5**

**6**

**7**

**8**

7906 76:00-6.744(1)3508 277937.78 1268072.52

Картометрический; 5 76.1  
7907 76:00-6.744(1)3509 277937.38 1268071.56

Картометрический; 5 76.1  
7908 76:00-6.744(1)3510 277936.5 1268069.82

Картометрический; 5 76.1  
7909 76:00-6.744(1)3511 277935.65 1268068.02

Картометрический; 5 76.1  
7910 76:00-6.744(1)3512 277935.31 1268067.09

Картометрический; 5 76.1  
7911 76:00-6.744(1)3513 277935.12 1268066.12

Картометрический; 5 76.1  
7912 76:00-6.744(1)3514 277935.08 1268065.14

Картометрический; 5 76.1  
7913 76:00-6.744(1)3515 277935.1 1268064.74

Картометрический; 5 76.1  
7914 76:00-6.744(1)3516 277935.3 1268063.32



КАДАСТРОВЫЙ ПЛАН ТЕРРИТОРИИ

**Лист № 529**

**Всего листов раздела 11: 745**

**Всего разделов: 12**

**Всего листов: 801**

раздела 11

« 10 » января 2022 г. № \*\*\*\*\_\*\*/\*\*\*\*\_\*\*\*\*\*

Номер кадастрового квартала: 76:18:011122

Сведения о характерных точках границ:

**Номер п/п**

**Реестровый (учетный, условный) номер**

**Обозначение характерных точек**

**Координаты**

**Описание закрепления на местности**

**Метод определения координат и средняя квадратическая погрешность положения характерной точки (Mt), м**

**Система координат**

**X**

**Y**

**1**

**2**

**3**

**4**

**5**

**6**

**7**

**8**

7921 76:00-6.744(1)3523 277939.44 1268057.87

Картометрический; 5 76.1

7922 76:00-6.744(1)3524 277940.06 1268057.29

Картометрический; 5 76.1

7923 76:00-6.744(1)3525 277940.59 1268056.62

Картометрический; 5 76.1

7924 76:00-6.744(1)3526 277940.96 1268055.97

Картометрический; 5 76.1

7925 76:00-6.744(1)3527 277941.13 1268055.44

Картометрический; 5 76.1

7926 76:00-6.744(1)3528 277941.21 1268054.89

Картометрический; 5 76.1

7927 76:00-6.744(1)3529 277941.23 1268054.54

Картометрический; 5 76.1

7928 76:00-6.744(1)3530 277941.21 1268053.89

Картометрический; 5 76.1

7929 76:00-6.744(1)3531 277941.1 1268053.26





КАДАСТРОВЫЙ ПЛАН ТЕРРИТОРИИ

**Лист № 530**

**Всего листов раздела 11: 745**

**Всего разделов: 12**

**Всего листов: 801**

раздела 11

« 10 » января 2022 г. № \*\*\*\*\_\*\*/\*\*\*\*\_\*\*\*\*\*

Номер кадастрового квартала: 76:18:011122

Сведения о характерных точках границ:

**Номер п/п**

**Реестровый (учетный, условный) номер**

**Обозначение характерных точек**

**Координаты**

**Описание закрепления на местности**

**Метод определения координат и средняя квадратическая погрешность положения характерной точки (Mt), м**

**Система координат**

**X**

**Y**

**1**

**2**

**3**

**4**

**5**

**6**

**7**

**8**

7936 76:00-6.744(1) 3538 277941.93 1268039.76

Картометрический; 5 76.1  
7937 76:00-6.744(1) 3539 277942.22 1268033.83

Картометрический; 5 76.1  
7938 76:00-6.744(1) 3540 277942.73 1268030.47

Картометрический; 5 76.1  
7939 76:00-6.744(1) 3541 277943.04 1268029.1

Картометрический; 5 76.1  
7940 76:00-6.744(1) 3542 277943.53 1268027.78

Картометрический; 5 76.1  
7941 76:00-6.744(1) 3543 277943.67 1268027.47

Картометрический; 5 76.1  
7942 76:00-6.744(1) 3544 277944.32 1268026.24

Картометрический; 5 76.1  
7943 76:00-6.744(1) 3545 277945.1 1268025.1

Картометрический; 5 76.1  
7944 76:00-6.744(1) 3546 277945.51 1268024.57

Картометрический; 5 76.1  
7945 76:00-6.744(1)3547277946.071268023.72

Картометрический; 5 76.1  
7946 76:00-6.744(1)3548277946.511268022.8

Картометрический; 5 76.1  
7947 76:00-6.744(1)3549277946.911268021.62

Картометрический; 5 76.1  
7948 76:00-6.744(1)3550277947.091268020.69

Картометрический; 5 76.1  
7949 76:00-6.744(1)3551277947.31268019.54

Картометрический; 5 76.1  
7950 76:00-6.744(1)3552277947.631268018.66

Картометрический; 5 76.1  
.  
..

\_\_\_\_\_  
\_\_\_\_\_  
\_\_\_\_\_  
\_\_\_\_\_  
\_\_\_\_\_  
\_\_\_\_\_  
\_\_\_\_\_  
\_\_\_\_\_  
полное наименование должности  
М.П.  
подпись  
инициалы, фамилия

КАДАСТРОВЫЙ ПЛАН ТЕРРИТОРИИ

**Лист № 531**

**Всего листов раздела 11: 745**

**Всего разделов: 12**

**Всего листов: 801**

раздела 11

« 10 » января 2022 г. № \*\*\*\*\_\*\*/\*\*\*\*\_\*\*\*\*\*

Номер кадастрового квартала: 76:18:011122

Сведения о характерных точках границ:

**Номер п/п**

**Реестровый (учетный, условный) номер**

**Обозначение характерных точек**

**Координаты**

**Описание закрепления на местности**

**Метод определения координат и средняя квадратическая погрешность положения характерной точки (Mt), м**

**Система координат**

**X**

**Y**

**1**

**2**

**3**

**4**

**5**

**6**

**7**

**8**

7951 76:00-6.744(1)3553 277948.05 1268017.59

Картометрический; 5 76.1  
7952 76:00-6.744(1)3554 277948.24 1268016.67

Картометрический; 5 76.1  
7953 76:00-6.744(1)3555 277948.4 1268015.55

Картометрический; 5 76.1  
7954 76:00-6.744(1)3556 277948.65 1268014.24

Картометрический; 5 76.1  
7955 76:00-6.744(1)3557 277949.07 1268012.98

Картометрический; 5 76.1  
7956 76:00-6.744(1)3558 277949.67 1268011.47

Картометрический; 5 76.1  
7957 76:00-6.744(1)3559 277950.45 1268008.4

Картометрический; 5 76.1  
7958 76:00-6.744(1)3560 277950.94 1268005.83

Картометрический; 5 76.1  
7959 76:00-6.744(1)3561 277951.05 1268004.63

Картометрический; 5 76.1  
7960 76:00-6.744(1) 3562 277951.22 1268003.68

Картометрический; 5 76.1  
7961 76:00-6.744(1) 3563 277951.55 1268002.76

Картометрический; 5 76.1  
7962 76:00-6.744(1) 3564 277952.5 1268000.68

Картометрический; 5 76.1  
7963 76:00-6.744(1) 3565 277954.28 1267997.4

Картометрический; 5 76.1  
7964 76:00-6.744(1) 3566 277955.79 1267992.31

Картометрический; 5 76.1  
7965 76:00-6.744(1) 3567 277956.87 1267987.33

Картометрический; 5 76.1

.  
--

\_\_\_\_\_  
\_\_\_\_\_  
\_\_\_\_\_  
полное наименование должности  
М.П.  
подпись  
инициалы, фамилия

КАДАСТРОВЫЙ ПЛАН ТЕРРИТОРИИ

**Лист № 532**

**Всего листов раздела 11: 745**

**Всего разделов: 12**

**Всего листов: 801**

раздела 11

« 10 » января 2022 г. № \*\*\*\*\_\*\*/\*\*\*\*\_\*\*\*\*\*

Номер кадастрового квартала: 76:18:011122

Сведения о характерных точках границ:

**Номер п/п**

**Реестровый (учетный, условный) номер**

**Обозначение характерных точек**

**Координаты**

**Описание закрепления на местности**

**Метод определения координат и средняя квадратическая погрешность положения характерной точки (Mt), м**

**Система координат**

**X**

**Y**

**1**

**2**

**3**

**4**

**5**

**6**

**7**

**8**

7966 76:00-6.744(1)3568 277958.61 1267981.05

Картометрический; 5 76.1  
7967 76:00-6.744(1)3569 277959.34 1267977.93

Картометрический; 5 76.1  
7968 76:00-6.744(1)3570 277960.59 1267974.9

Картометрический; 5 76.1  
7969 76:00-6.744(1)3571 277961.9 1267972.89

Картометрический; 5 76.1  
7970 76:00-6.744(1)3572 277964.06 1267970.6

Картометрический; 5 76.1  
7971 76:00-6.744(1)3573 277965.8 1267968.69

Картометрический; 5 76.1  
7972 76:00-6.744(1)3574 277966.48 1267967.86

Картометрический; 5 76.1  
7973 76:00-6.744(1)3575 277967.07 1267966.96

Картометрический; 5 76.1  
7974 76:00-6.744(1)3576 277967.65 1267965.79

Картометрический; 5 76.1  
7975 76:00-6.744(1) 3577 277967.96 1267964.76

Картометрический; 5 76.1  
7976 76:00-6.744(1) 3578 277968.13 1267963.97

Картометрический; 5 76.1  
7977 76:00-6.744(1) 3579 277968.53 1267962.51

Картометрический; 5 76.1  
7978 76:00-6.744(1) 3580 277969.09 1267961.1

Картометрический; 5 76.1  
7979 76:00-6.744(1) 3581 277969.23 1267960.79

Картометрический; 5 76.1  
7980 76:00-6.744(1) 3582 277969.75 1267959.38

Картометрический; 5 76.1  
.  
..

\_\_\_\_\_  
\_\_\_\_\_  
\_\_\_\_\_  
\_\_\_\_\_  
\_\_\_\_\_  
\_\_\_\_\_  
\_\_\_\_\_  
\_\_\_\_\_  
полное наименование должности  
М.П.  
подпись  
инициалы, фамилия

КАДАСТРОВЫЙ ПЛАН ТЕРРИТОРИИ

**Лист № 533**

**Всего листов раздела 11: 745**

**Всего разделов: 12**

**Всего листов: 801**

раздела 11

« 10 » января 2022 г. № \*\*\*\*\_\*\*/\*\*\*\*\_\*\*\*\*\*

Номер кадастрового квартала: 76:18:011122

Сведения о характерных точках границ:

**Номер п/п**

**Реестровый (учетный, условный) номер**

**Обозначение характерных точек**

**Координаты**

**Описание закрепления на местности**

**Метод определения координат и средняя квадратическая погрешность положения характерной точки (Mt), м**

**Система координат**

**X**

**Y**

**1**

**2**

**3**

**4**

**5**

**6**

**7**

**8**

7981 76:00-6.744(1)3583 277970.05 1267957.9

Картометрический; 5 76.1

7982 76:00-6.744(1)3584 277970.32 1267955.7

Картометрический; 5 76.1

7983 76:00-6.744(1)3585 277970.29 1267953.49

Картометрический; 5 76.1

7984 76:00-6.744(1)3586 277970.35 1267951.69

Картометрический; 5 76.1

7985 76:00-6.744(1)3587 277970.61 1267949.9

Картометрический; 5 76.1

7986 76:00-6.744(1)3588 277971.34 1267946.22

Картометрический; 5 76.1

7987 76:00-6.744(1)3589 277971.95 1267943.38

Картометрический; 5 76.1

7988 76:00-6.744(1)3590 277972.31 1267942.19

Картометрический; 5 76.1

7989 76:00-6.744(1)3591 277972.88 1267941.07





КАДАСТРОВЫЙ ПЛАН ТЕРРИТОРИИ

**Лист № 534**

**Всего листов раздела 11: 745**

**Всего разделов: 12**

**Всего листов: 801**

раздела 11

« 10 » января 2022 г. № \*\*\*\*\_\*\*/\*\*\*\*\_\*\*\*\*\*

Номер кадастрового квартала: 76:18:011122

Сведения о характерных точках границ:

**Номер п/п**

**Реестровый (учетный, условный) номер**

**Обозначение характерных точек**

**Координаты**

**Описание закрепления на местности**

**Метод определения координат и средняя квадратическая погрешность положения характерной точки (Mt), м**

**Система координат**

**X**

**Y**

**1**

**2**

**3**

**4**

**5**

**6**

**7**

**8**

7996 76:00-6.744(1) 3598 277972.45 1267925.84

Картометрический; 5 76.1  
7997 76:00-6.744(1) 3599 277974.32 1267924.97

Картометрический; 5 76.1  
7998 76:00-6.744(1) 3600 277981.74 1267922.61

Картометрический; 5 76.1  
7999 76:00-6.744(1) 3601 277986.24 1267918.76

Картометрический; 5 76.1  
8000 76:00-6.744(1) 3602 277986.9 1267917.97

Картометрический; 5 76.1  
8001 76:00-6.744(1) 3603 277987.47 1267917.49

Картометрический; 5 76.1  
8002 76:00-6.744(1) 3604 277988.34 1267917.2

Картометрический; 5 76.1  
8003 76:00-6.744(1) 3605 277989.09 1267917.16

Картометрический; 5 76.1  
8004 76:00-6.744(1) 3606 277989.82 1267917.33

Картометрический; 5 76.1  
 8005 76:00-6.744(1)3607277990.151267917.46

Картометрический; 5 76.1  
 8006 76:00-6.744(1)3608277990.91267917.92

Картометрический; 5 76.1  
 8007 76:00-6.744(1)3609277991.441267918.61

Картометрический; 5 76.1  
 8008 76:00-6.744(1)3610277992.511267920.66

Картометрический; 5 76.1  
 8009 76:00-6.744(1)3611277995.081267928.1

Картометрический; 5 76.1  
 8010 76:00-6.744(1)3612277995.691267933.73

Картометрический; 5 76.1  
 .  
 --

\_\_\_\_\_  
 \_\_\_\_\_  
 \_\_\_\_\_  
 \_\_\_\_\_  
 \_\_\_\_\_  
 \_\_\_\_\_  
 \_\_\_\_\_  
 \_\_\_\_\_

полное наименование должности  
 М.П.  
 подпись  
 инициалы, фамилия

КАДАСТРОВЫЙ ПЛАН ТЕРРИТОРИИ

**Лист № 535**

**Всего листов раздела 11: 745**

**Всего разделов: 12**

**Всего листов: 801**

раздела 11

« 10 » января 2022 г. № \*\*\*\*\_\*\*/\*\*\*\*\_\*\*\*\*\*

Номер кадастрового квартала: 76:18:011122

Сведения о характерных точках границ:

**Номер п/п**

**Реестровый (учетный, условный) номер**

**Обозначение характерных точек**

**Координаты**

**Описание закрепления на местности**

**Метод определения координат и средняя квадратическая погрешность положения характерной точки (Mt), м**

**Система координат**

**X**

**Y**

**1**

**2**

**3**

**4**

**5**

**6**

**7**

**8**

8011 76:00-6.744(1) 3613 277996.04 1267935.15

Картометрический; 5 76.1  
8012 76:00-6.744(1) 3614 277996.76 1267936.42

Картометрический; 5 76.1  
8013 76:00-6.744(1) 3615 277996.96 1267936.68

Картометрический; 5 76.1  
8014 76:00-6.744(1) 3616 277997.98 1267937.75

Картометрический; 5 76.1  
8015 76:00-6.744(1) 3617 277999.2 1267938.59

Картометрический; 5 76.1  
8016 76:00-6.744(1) 3618 278000.92 1267939.52

Картометрический; 5 76.1  
8017 76:00-6.744(1) 3619 278002.29 1267940.02

Картометрический; 5 76.1  
8018 76:00-6.744(1) 3620 278003.75 1267940.13

Картометрический; 5 76.1  
8019 76:00-6.744(1) 3621 278005.18 1267939.83

Картометрический; 5 76.1  
 8020 76:00-6.744(1) 3622 278011.89 1267937.41

Картометрический; 5 76.1  
 8021 76:00-6.744(1) 3623 278020.26 1267931.85

Картометрический; 5 76.1  
 8022 76:00-6.744(1) 3624 278024.59 1267930.01

Картометрический; 5 76.1  
 8023 76:00-6.744(1) 3625 278024.79 1267938.08

Картометрический; 5 76.1  
 8024 76:00-6.744(1) 3626 278023.75 1267947.07

Картометрический; 5 76.1  
 8025 76:00-6.744(1) 3627 278021.24 1267955.79

Картометрический; 5 76.1  
 .  
 ..

\_\_\_\_\_  
 \_\_\_\_\_  
 \_\_\_\_\_  
 \_\_\_\_\_  
 \_\_\_\_\_  
 \_\_\_\_\_  
 \_\_\_\_\_  
 \_\_\_\_\_

полное наименование должности  
 М.П.  
 подпись  
 инициалы, фамилия

КАДАСТРОВЫЙ ПЛАН ТЕРРИТОРИИ

**Лист № 536**

**Всего листов раздела 11: 745**

**Всего разделов: 12**

**Всего листов: 801**

раздела 11

« 10 » января 2022 г. № \*\*\*\*\_\*\*/\*\*\*\*\_\*\*\*\*\*

Номер кадастрового квартала: 76:18:011122

Сведения о характерных точках границ:

**Номер п/п**

**Реестровый (учетный, условный) номер**

**Обозначение характерных точек**

**Координаты**

**Описание закрепления на местности**

**Метод определения координат и средняя квадратическая погрешность положения характерной точки (Mt), м**

**Система координат**

**X**

**Y**

**1**

**2**

**3**

**4**

**5**

**6**

**7**

**8**

8026 76:00-6.744(1) 3628 278019.95 1267961.79

Картометрический; 5 76.1

8027 76:00-6.744(1) 3629 278019.05 1267967.83

Картометрический; 5 76.1

8028 76:00-6.744(1) 3630 278016.66 1267976.68

Картометрический; 5 76.1

8029 76:00-6.744(1) 3631 278015.53 1267980.2

Картометрический; 5 76.1

8030 76:00-6.744(1) 3632 278012.45 1267988

Картометрический; 5 76.1

8031 76:00-6.744(1) 3633 278010.37 1267991.96

Картометрический; 5 76.1

8032 76:00-6.744(1) 3634 278008.3 1267995.27

Картометрический; 5 76.1

8033 76:00-6.744(1) 3635 278005.5 1267999.08

Картометрический; 5 76.1

8034 76:00-6.744(1) 3636 278004.65 1268002.91

Картометрический; 5 76.1  
8035 76:00-6.744(1)3637278003.73 1268006.53

Картометрический; 5 76.1  
8036 76:00-6.744(1)3638278002.22 1268011.62

Картометрический; 5 76.1  
8037 76:00-6.744(1)3639277999.44 1268018.31

Картометрический; 5 76.1  
8038 76:00-6.744(1)3640277998.13 1268023.78

Картометрический; 5 76.1  
8039 76:00-6.744(1)3641277997.21 1268026.78

Картометрический; 5 76.1  
8040 76:00-6.744(1)3642277995.98 1268031.18

Картометрический; 5 76.1  
.  
--

\_\_\_\_\_  
\_\_\_\_\_  
\_\_\_\_\_  
\_\_\_\_\_  
\_\_\_\_\_  
\_\_\_\_\_  
\_\_\_\_\_  
\_\_\_\_\_  
полное наименование должности  
М.П.  
подпись  
инициалы, фамилия

КАДАСТРОВЫЙ ПЛАН ТЕРРИТОРИИ

Лист № 537

Всего листов раздела 11: 745

Всего разделов: 12

Всего листов: 801

раздела 11

« 10 » января 2022 г. № \*\*\*\*\_\*\*/\*\*\*\*\_\*\*\*\*\*

Номер кадастрового квартала: 76:18:011122

Сведения о характерных точках границ:

**Номер п/п**

**Реестровый (учетный, условный) номер**

**Обозначение характерных точек**

**Координаты**

**Описание закрепления на местности**

**Метод определения координат и средняя квадратическая погрешность положения характерной точки (Mt), м**

**Система координат**

**X**

**Y**

**1**

**2**

**3**

**4**

**5**

**6**

**7**

**8**

8041 76:00-6.744(1)3643 277994.26 1268037.67

Картометрический; 5 76.1

8042 76:00-6.744(1)3644 277991.62 1268044.37

Картометрический; 5 76.1

8043 76:00-6.744(1)3645 277990.99 1268049.41

Картометрический; 5 76.1

8044 76:00-6.744(1)3646 277991.21 1268053

Картометрический; 5 76.1

8045 76:00-6.744(1)3647 277991.15 1268057.39

Картометрический; 5 76.1

8046 76:00-6.744(1)3648 277990.69 1268062.09

Картометрический; 5 76.1

8047 76:00-6.744(1)3649 277988.74 1268070.71

Картометрический; 5 76.1

8048 76:00-6.744(1)3650 277988.1 1268074.13

Картометрический; 5 76.1

8049 76:00-6.744(1)3651 277989.68 1268082.32

Картометрический; 5 76.1  
 8050 76:00-6.744(1) 3652 277990.9 1268086.78

Картометрический; 5 76.1  
 8051 76:00-6.744(1) 3653 277993.19 1268094.44

Картометрический; 5 76.1  
 8052 76:00-6.744(1) 3654 277994.36 1268099.16

Картометрический; 5 76.1  
 8053 76:00-6.744(1) 3655 277995.31 1268104.02

Картометрический; 5 76.1  
 8054 76:00-6.744(1) 3656 277997.2 1268110.4

Картометрический; 5 76.1  
 8055 76:00-6.744(1) 3657 277998.42 1268115.48

Картометрический; 5 76.1  
 .  
 ..

\_\_\_\_\_  
 \_\_\_\_\_  
 \_\_\_\_\_  
 \_\_\_\_\_  
 \_\_\_\_\_  
 \_\_\_\_\_  
 \_\_\_\_\_  
 \_\_\_\_\_

полное наименование должности  
 М.П.  
 подпись  
 инициалы, фамилия



КАДАСТРОВЫЙ ПЛАН ТЕРРИТОРИИ

**Лист № 538**

**Всего листов раздела 11: 745**

**Всего разделов: 12**

**Всего листов: 801**

раздела 11

« 10 » января 2022 г. № \*\*\*\*\_\*\*/\*\*\*\*\_\*\*\*\*\*

Номер кадастрового квартала: 76:18:011122

Сведения о характерных точках границ:

**Номер п/п**

**Реестровый (учетный, условный) номер**

**Обозначение характерных точек**

**Координаты**

**Описание закрепления на местности**

**Метод определения координат и средняя квадратическая погрешность положения характерной точки (Mt), м**

**Система координат**

**X**

**Y**

**1**

**2**

**3**

**4**

**5**

**6**

**7**

**8**

8056 76:00-6.744(1) 3658 277999.72 1268122.46

Картометрический; 5 76.1

8057 76:00-6.744(1) 3659 278001.26 1268132.02

Картометрический; 5 76.1

8058 76:00-6.744(1) 3660 278002.29 1268139.04

Картометрический; 5 76.1

8059 76:00-6.744(1) 3661 278002.81 1268145.1

Картометрический; 5 76.1

8060 76:00-6.744(1) 3662 278006.12 1268155

Картометрический; 5 76.1

8061 76:00-6.744(1) 3663 278007.49 1268160.41

Картометрический; 5 76.1

8062 76:00-6.744(1) 3664 278008.8 1268168.12

Картометрический; 5 76.1

8063 76:00-6.744(1) 3665 278009.22 1268173.36

Картометрический; 5 76.1

8064 76:00-6.744(1) 3666 278009.49 1268180.69

Картометрический; 5 76.1  
8065 76:00-6.744(1)3667278009.17 1268188.47

Картометрический; 5 76.1  
8066 76:00-6.744(1)3668278008.78 1268191.73

Картометрический; 5 76.1  
8067 76:00-6.744(1)3669278007.88 1268197.22

Картометрический; 5 76.1  
8068 76:00-6.744(1)3670278006.54 1268202.82

Картометрический; 5 76.1  
8069 76:00-6.744(1)3671278004.85 1268208.14

Картометрический; 5 76.1  
8070 76:00-6.744(1)3672278003.56 1268211.67

Картометрический; 5 76.1  
.

--

\_\_\_\_\_  
\_\_\_\_\_  
\_\_\_\_\_  
\_\_\_\_\_  
\_\_\_\_\_  
\_\_\_\_\_  
\_\_\_\_\_  
\_\_\_\_\_  
полное наименование должности  
М.П.  
подпись  
инициалы, фамилия

КАДАСТРОВЫЙ ПЛАН ТЕРРИТОРИИ

**Лист № 539**

**Всего листов раздела 11: 745**

**Всего разделов: 12**

**Всего листов: 801**

раздела 11

« 10 » января 2022 г. № \*\*\*\*\_\*\*\*/\*\*\*\*\_\*\*\*\*\*

Номер кадастрового квартала: 76:18:011122

Сведения о характерных точках границ:

**Номер п/п**

**Реестровый (учетный, условный) номер**

**Обозначение характерных точек**

**Координаты**

**Описание закрепления на местности**

**Метод определения координат и средняя квадратическая погрешность положения характерной точки (Mt), м**

**Система координат**

**X**

**Y**

**1**

**2**

**3**

**4**

**5**

**6**

**7**

**8**

8071 76:00-6.744(1)3673 278001.59 1268218.23

Картометрический; 5 76.1  
8072 76:00-6.744(1)3674 278000.47 1268221.43

Картометрический; 5 76.1  
8073 76:00-6.744(1)3675 278002.24 1268228.23

Картометрический; 5 76.1  
8074 76:00-6.744(1)3676 278003.07 1268233.5

Картометрический; 5 76.1  
8075 76:00-6.744(1)3677 278003.45 1268245.41

Картометрический; 5 76.1  
8076 76:00-6.744(1)3678 278002.9 1268251.99

Картометрический; 5 76.1  
8077 76:00-6.744(1)3679 278004.83 1268257.73

Картометрический; 5 76.1  
8078 76:00-6.744(1)3680 278006.37 1268263.33

Картометрический; 5 76.1  
8079 76:00-6.744(1)3681 278007.16 1268267.05

Картометрический; 5 76.1  
 8080 76:00-6.744(1) 3682 278010.19 1268273.28

Картометрический; 5 76.1  
 8081 76:00-6.744(1) 3683 278013.55 1268280.84

Картометрический; 5 76.1  
 8082 76:00-6.744(1) 3684 278032.07 1268313.41

Картометрический; 5 76.1  
 8083 76:00-6.744(1) 3685 278039.79 1268327.98

Картометрический; 5 76.1  
 8084 76:00-6.744(1) 3686 278043.43 1268332.92

Картометрический; 5 76.1  
 8085 76:00-6.744(1) 3687 278047.03 1268336.05

Картометрический; 5 76.1  
 .  
 ..

\_\_\_\_\_  
 \_\_\_\_\_  
 \_\_\_\_\_  
 \_\_\_\_\_  
 \_\_\_\_\_  
 \_\_\_\_\_  
 \_\_\_\_\_  
 \_\_\_\_\_

полное наименование должности  
 М.П.  
 подпись  
 инициалы, фамилия

КАДАСТРОВЫЙ ПЛАН ТЕРРИТОРИИ

**Лист № 540**  
**Всего листов раздела 11: 745**  
**Всего разделов: 12**  
**Всего листов: 801**

« 10 » января 2022 г. № \*\*\*\*\_\*\*/\*\*\*\*\_\*\*\*\*\*

Номер кадастрового квартала: 76:18:011122

Сведения о характерных точках границ:

**Номер п/п**  
**Реестровый (учетный, условный) номер**  
**Обозначение характерных точек**  
**Координаты**  
**Описание закрепления на местности**  
**Метод определения координат и средняя квадратическая погрешность положения характерной точки (Mt), м**  
**Система координат**

**X**  
**Y**  
**1**  
**2**  
**3**  
**4**  
**5**  
**6**  
**7**  
**8**

8086	76:00-6.744(1)3688	278049.83	1268338.24
Картометрический; 5	76.1		
8087	76:00-6.744(1)3689	278052.38	1268340.38
Картометрический; 5	76.1		
8088	76:00-6.744(1)3690	278055.34	1268343.03
Картометрический; 5	76.1		
8089	76:00-6.744(1)3691	278059.77	1268347.53
Картометрический; 5	76.1		
8090	76:00-6.744(1)3692	278062.37	1268350.53
Картометрический; 5	76.1		
8091	76:00-6.744(1)3693	278064.51	1268353.17
Картометрический; 5	76.1		
8092	76:00-6.744(1)3694	278068.47	1268358.42
Картометрический; 5	76.1		
8093	76:00-6.744(1)3695	278073.81	1268367.28
Картометрический; 5	76.1		
8094	76:00-6.744(1)3696	278075.73	1268371.37

\_\_\_\_\_

\_\_\_\_\_

\_\_\_\_\_

\_\_\_\_\_

\_\_\_\_\_

\_\_\_\_\_

\_\_\_\_\_

\_\_\_\_\_

\_\_\_\_\_

\_\_\_\_\_

Картометрический; 5 76.1  
 8095 76:00-6.744(1) 3697 278077.21 1268374.87

Картометрический; 5 76.1  
 8096 76:00-6.744(1) 3698 278079.95 1268383.48

Картометрический; 5 76.1  
 8097 76:00-6.744(1) 3699 278081.17 1268386.46

Картометрический; 5 76.1  
 8098 76:00-6.744(1) 3700 278083.36 1268392.77

Картометрический; 5 76.1  
 8099 76:00-6.744(1) 3701 278084.42 1268396.96

Картометрический; 5 76.1  
 8100 76:00-6.744(1) 3702 278085.55 1268405.14

Картометрический; 5 76.1  
 .  
 ..

\_\_\_\_\_  
 \_\_\_\_\_  
 \_\_\_\_\_  
 \_\_\_\_\_  
 \_\_\_\_\_  
 \_\_\_\_\_  
 \_\_\_\_\_  
 \_\_\_\_\_

\_\_\_\_\_  
 полное наименование должности  
 М.П.  
 подпись  
 инициалы, фамилия

КАДАСТРОВЫЙ ПЛАН ТЕРРИТОРИИ

**Лист № 541**

**Всего листов раздела 11: 745**

**Всего разделов: 12**

**Всего листов: 801**

раздела 11

« 10 » января 2022 г. № \*\*\*\*\_\*\*/\*\*\*\*\_\*\*\*\*\*

Номер кадастрового квартала: 76:18:011122

Сведения о характерных точках границ:

**Номер п/п**

**Реестровый (учетный, условный) номер**

**Обозначение характерных точек**

**Координаты**

**Описание закрепления на местности**

**Метод определения координат и средняя квадратическая погрешность положения характерной точки (Mt), м**

**Система координат**

**X**

**Y**

**1**

**2**

**3**

**4**

**5**

**6**

**7**

**8**

8101 76:00-6.744(1)3703 278085.43 1268413.45

Картометрический; 5 76.1  
8102 76:00-6.744(1)3704 278085.82 1268417.44

Картометрический; 5 76.1  
8103 76:00-6.744(1)3705 278088.59 1268423.61

Картометрический; 5 76.1  
8104 76:00-6.744(1)3706 278090.44 1268428.95

Картометрический; 5 76.1  
8105 76:00-6.744(1)3707 278093.06 1268441.46

Картометрический; 5 76.1  
8106 76:00-6.744(1)3708 278093.73 1268449.39

Картометрический; 5 76.1  
8107 76:00-6.744(1)3709 278093.63 1268458.86

Картометрический; 5 76.1  
8108 76:00-6.744(1)3710 278092.89 1268465.87

Картометрический; 5 76.1  
8109 76:00-6.744(1)3711 278094.37 1268472.31

Картометрический; 5 76.1  
8110 76:00-6.744(1)3712278094.921268476.56

Картометрический; 5 76.1  
8111 76:00-6.744(1)3713278095.181268483.74

Картометрический; 5 76.1  
8112 76:00-6.744(1)3714278094.91268488.49

Картометрический; 5 76.1  
8113 76:00-6.744(1)3715278093.011268499.51

Картометрический; 5 76.1  
8114 76:00-6.744(1)3716278091.011268505.74

Картометрический; 5 76.1  
8115 76:00-6.744(1)3717278087.141268514.1

Картометрический; 5 76.1  
.

--

\_\_\_\_\_  
\_\_\_\_\_  
\_\_\_\_\_  
\_\_\_\_\_  
\_\_\_\_\_  
\_\_\_\_\_  
\_\_\_\_\_  
\_\_\_\_\_  
полное наименование должности  
М.П.  
подпись  
инициалы, фамилия



КАДАСТРОВЫЙ ПЛАН ТЕРРИТОРИИ

**Лист № 542**

**Всего листов раздела 11: 745**

**Всего разделов: 12**

**Всего листов: 801**

раздела 11

« 10 » января 2022 г. № \*\*\*\*\_\*\*/\*\*\*\*\_\*\*\*\*\*

Номер кадастрового квартала: 76:18:011122

Сведения о характерных точках границ:

**Номер п/п**

**Реестровый (учетный, условный) номер**

**Обозначение характерных точек**

**Координаты**

**Описание закрепления на местности**

**Метод определения координат и средняя квадратическая погрешность положения характерной точки (Mt), м**

**Система координат**

**X**

**Y**

**1**

**2**

**3**

**4**

**5**

**6**

**7**

**8**

8116 76:00-6.744(1) 3718 278085.28 1268517.12

Картометрический; 5 76.1  
8117 76:00-6.744(1) 3719 278082.72 1268520.79

Картометрический; 5 76.1  
8118 76:00-6.744(1) 3720 278081.28 1268523.7

Картометрический; 5 76.1  
8119 76:00-6.744(1) 3721 278079.85 1268530.01

Картометрический; 5 76.1  
8120 76:00-6.744(1) 3722 278078.63 1268537.95

Картометрический; 5 76.1  
8121 76:00-6.744(1) 3723 278076.07 1268547.8

Картометрический; 5 76.1  
8122 76:00-6.744(1) 3724 278073.15 1268555.64

Картометрический; 5 76.1  
8123 76:00-6.744(1) 3725 278069.59 1268563.19

Картометрический; 5 76.1  
8124 76:00-6.744(1) 3726 278069.16 1268566.84

Картометрический; 5 76.1  
8125 76:00-6.744(1)3727278071.74 1268570.29

Картометрический; 5 76.1  
8126 76:00-6.744(1)3728278075.64 1268574.88

Картометрический; 5 76.1  
8127 76:00-6.744(1)3729278079.55 1268580.54

Картометрический; 5 76.1  
8128 76:00-6.744(1)3730278084.22 1268589.94

Картометрический; 5 76.1  
8129 76:00-6.744(1)3731278086.16 1268595.82

Картометрический; 5 76.1  
8130 76:00-6.744(1)3732278087.75 1268601.8

Картометрический; 5 76.1  
.  
..

\_\_\_\_\_  
\_\_\_\_\_  
\_\_\_\_\_  
\_\_\_\_\_  
\_\_\_\_\_  
\_\_\_\_\_  
\_\_\_\_\_  
\_\_\_\_\_  
полное наименование должности  
М.П.  
подпись  
инициалы, фамилия

КАДАСТРОВЫЙ ПЛАН ТЕРРИТОРИИ

**Лист № 543**

**Всего листов раздела 11: 745**

**Всего разделов: 12**

**Всего листов: 801**

раздела 11

« 10 » января 2022 г. № \*\*\*\*\_\*\*/\*\*\*\*\_\*\*\*\*\*

Номер кадастрового квартала: 76:18:011122

Сведения о характерных точках границ:

**Номер п/п**

**Реестровый (учетный, условный) номер**

**Обозначение характерных точек**

**Координаты**

**Описание закрепления на местности**

**Метод определения координат и средняя квадратическая погрешность положения характерной точки (Mt), м**

**Система координат**

**X**

**Y**

**1**

**2**

**3**

**4**

**5**

**6**

**7**

**8**

8131 76:00-6.744(1)3733 278090.57 1268604.93

Картометрический; 5 76.1

8132 76:00-6.744(1)3734 278097.72 1268612.96

Картометрический; 5 76.1

8133 76:00-6.744(1)3735 278100.38 1268616.17

Картометрический; 5 76.1

8134 76:00-6.744(1)3736 278105.24 1268621.13

Картометрический; 5 76.1

8135 76:00-6.744(1)3737 278109.27 1268626.11

Картометрический; 5 76.1

8136 76:00-6.744(1)3738 278114.13 1268634.01

Картометрический; 5 76.1

8137 76:00-6.744(1)3739 278117.51 1268642.19

Картометрический; 5 76.1

8138 76:00-6.744(1)3740 278118.97 1268647.49

Картометрический; 5 76.1

8139 76:00-6.744(1)3741 278119.72 1268651.46



КАДАСТРОВЫЙ ПЛАН ТЕРРИТОРИИ

**Лист № 544**

**Всего листов раздела 11: 745**

**Всего разделов: 12**

**Всего листов: 801**

раздела 11

« 10 » января 2022 г. № \*\*\*\*\_\*\*/\*\*\*\*\_\*\*\*\*\*

Номер кадастрового квартала: 76:18:011122

Сведения о характерных точках границ:

**Номер п/п**

**Реестровый (учетный, условный) номер**

**Обозначение характерных точек**

**Координаты**

**Описание закрепления на местности**

**Метод определения координат и средняя квадратическая погрешность положения характерной точки (Mt), м**

**Система координат**

**X**

**Y**

**1**

**2**

**3**

**4**

**5**

**6**

**7**

**8**

8146 76:00-6.744(1) 3748 278146.12 1268692.35

Картометрический; 5 76.1

8147 76:00-6.744(1) 3749 278150.22 1268695.75

Картометрический; 5 76.1

8148 76:00-6.744(1) 3750 278154.49 1268700.05

Картометрический; 5 76.1

8149 76:00-6.744(1) 3751 278160.74 1268708.4

Картометрический; 5 76.1

8150 76:00-6.744(1) 3752 278163.91 1268714.21

Картометрический; 5 76.1

8151 76:00-6.744(1) 3753 278165.16 1268717.11

Картометрический; 5 76.1

8152 76:00-6.744(1) 3754 278167.31 1268723.22

Картометрический; 5 76.1

8153 76:00-6.744(1) 3755 278168.35 1268727.18

Картометрический; 5 76.1

8154 76:00-6.744(1) 3756 278169.74 1268733.38



КАДАСТРОВЫЙ ПЛАН ТЕРРИТОРИИ

**Лист № 545**  
**Всего листов раздела 11: 745**  
**Всего разделов: 12**  
**Всего листов: 801**

« 10 » января 2022 г. № \*\*\*\*\_\*\*/\*\*\*\*\_\*\*\*\*\*

Номер кадастрового квартала: 76:18:011122

Сведения о характерных точках границ:

**Номер п/п**  
**Реестровый (учетный, условный) номер**  
**Обозначение характерных точек**  
**Координаты**  
**Описание закрепления на местности**  
**Метод определения координат и средняя квадратическая погрешность положения характерной точки (Mt), м**  
**Система координат**

**X**  
**Y**  
**1**  
**2**  
**3**  
**4**  
**5**  
**6**  
**7**  
**8**

8161	76:00-6.744(1)3763	278196.01	1268764.16
Картометрический; 5	76.1		
8162	76:00-6.744(1)3764	278200.92	1268768.83
Картометрический; 5	76.1		
8163	76:00-6.744(1)3765	278203.93	1268772.35
Картометрический; 5	76.1		
8164	76:00-6.744(1)3766	278205.75	1268774.91
Картометрический; 5	76.1		
8165	76:00-6.744(1)3767	278211.05	1268777.41
Картометрический; 5	76.1		
8166	76:00-6.744(1)3768	278220.3	1268784.19
Картометрический; 5	76.1		
8167	76:00-6.744(1)3769	278224.6	1268788.49
Картометрический; 5	76.1		
8168	76:00-6.744(1)3770	278228.26	1268792.5
Картометрический; 5	76.1		
8169	76:00-6.744(1)3771	278234.42	1268800.68

\_\_\_\_\_

\_\_\_\_\_

\_\_\_\_\_

\_\_\_\_\_

\_\_\_\_\_

\_\_\_\_\_

\_\_\_\_\_

\_\_\_\_\_

\_\_\_\_\_

\_\_\_\_\_





КАДАСТРОВЫЙ ПЛАН ТЕРРИТОРИИ

**Лист № 546**

**Всего листов раздела 11: 745**

**Всего разделов: 12**

**Всего листов: 801**

раздела 11

« 10 » января 2022 г. № \*\*\*\*\_\*\*/\*\*\*\*\_\*\*\*\*\*

Номер кадастрового квартала: 76:18:011122

Сведения о характерных точках границ:

**Номер п/п**

**Реестровый (учетный, условный) номер**

**Обозначение характерных точек**

**Координаты**

**Описание закрепления на местности**

**Метод определения координат и средняя квадратическая погрешность положения характерной точки (Mt), м**

**Система координат**

**X**

**Y**

**1**

**2**

**3**

**4**

**5**

**6**

**7**

**8**

8176 76:00-6.744(1) 3778 278246.62 1268836.42

Картометрический; 5 76.1

8177 76:00-6.744(1) 3779 278247.44 1268845.96

Картометрический; 5 76.1

8178 76:00-6.744(1) 3780 278247.3 1268851.84

Картометрический; 5 76.1

8179 76:00-6.744(1) 3781 278247.08 1268854.87

Картометрический; 5 76.1

8180 76:00-6.744(1) 3782 278246.25 1268860.98

Картометрический; 5 76.1

8181 76:00-6.744(1) 3783 278247.99 1268864.48

Картометрический; 5 76.1

8182 76:00-6.744(1) 3784 278257.42 1268865.32

Картометрический; 5 76.1

8183 76:00-6.744(1) 3785 278265.3 1268864.51

Картометрический; 5 76.1

8184 76:00-6.744(1) 3786 278270.45 1268864.24



КАДАСТРОВЫЙ ПЛАН ТЕРРИТОРИИ

Лист № 547

Всего листов раздела 11: 745

Всего разделов: 12

Всего листов: 801

раздела 11

« 10 » января 2022 г. № \*\*\*\*\_\*\*/\*\*\*\*\_\*\*\*\*\*

Номер кадастрового квартала: 76:18:011122

Сведения о характерных точках границ:

**Номер п/п**

**Реестровый (учетный, условный) номер**

**Обозначение характерных точек**

**Координаты**

**Описание закрепления на местности**

**Метод определения координат и средняя квадратическая погрешность положения характерной точки (Mt), м**

**Система координат**

**X**

**Y**

**1**

**2**

**3**

**4**

**5**

**6**

**7**

**8**

8191 76:00-6.744(1)3793 278308.56 1268875.23

Картометрический; 5 76.1  
8192 76:00-6.744(1)3794 278313.41 1268878.85

Картометрический; 5 76.1  
8193 76:00-6.744(1)3795 278316.08 1268881.18

Картометрический; 5 76.1  
8194 76:00-6.744(1)3796 278322.04 1268887.32

Картометрический; 5 76.1  
8195 76:00-6.744(1)3797 278325.3 1268891.43

Картометрический; 5 76.1  
8196 76:00-6.744(1)3798 278329.74 1268898.1

Картометрический; 5 76.1  
8197 76:00-6.744(1)3799 278333.55 1268902.25

Картометрический; 5 76.1  
8198 76:00-6.744(1)3800 278337.43 1268907.15

Картометрический; 5 76.1  
8199 76:00-6.744(1)3801 278339.15 1268909.63

Картометрический; 5 76.1  
 8200 76:00-6.744(1) 3802 278343.96 1268914.32

Картометрический; 5 76.1  
 8201 76:00-6.744(1) 3803 278346.17 1268916.52

Картометрический; 5 76.1  
 8202 76:00-6.744(1) 3804 278348.8 1268919.3

Картометрический; 5 76.1  
 8203 76:00-6.744(1) 3805 278353.26 1268922.62

Картометрический; 5 76.1  
 8204 76:00-6.744(1) 3806 278358.64 1268927.07

Картометрический; 5 76.1  
 8205 76:00-6.744(1) 3807 278362.01 1268930.13

Картометрический; 5 76.1

--

\_\_\_\_\_  
 полное наименование должности  
 М.П.  
 подпись  
 инициалы, фамилия

КАДАСТРОВЫЙ ПЛАН ТЕРРИТОРИИ

**Лист № 548**

**Всего листов раздела 11: 745**

**Всего разделов: 12**

**Всего листов: 801**

раздела 11

« 10 » января 2022 г. № \*\*\*\*\_\*\*/\*\*\*\*\_\*\*\*\*\*

Номер кадастрового квартала: 76:18:011122

Сведения о характерных точках границ:

**Номер п/п**

**Реестровый (учетный, условный) номер**

**Обозначение характерных точек**

**Координаты**

**Описание закрепления на местности**

**Метод определения координат и средняя квадратическая погрешность положения характерной точки (Mt), м**

**Система координат**

**X**

**Y**

**1**

**2**

**3**

**4**

**5**

**6**

**7**

**8**

8206 76:00-6.744(1) 3808 278365.19 1268933.29

Картометрический; 5 76.1  
8207 76:00-6.744(1) 3809 278368.98 1268937.91

Картометрический; 5 76.1  
8208 76:00-6.744(1) 3810 278374.66 1268942.46

Картометрический; 5 76.1  
8209 76:00-6.744(1) 3811 278381.6 1268950.49

Картометрический; 5 76.1  
8210 76:00-6.744(1) 3812 278387.1 1268960.16

Картометрический; 5 76.1  
8211 76:00-6.744(1) 3813 278389.13 1268965.36

Картометрический; 5 76.1  
8212 76:00-6.744(1) 3814 278390.88 1268971.43

Картометрический; 5 76.1  
8213 76:00-6.744(1) 3815 278392.1 1268979.17

Картометрический; 5 76.1  
8214 76:00-6.744(1) 3816 278397.29 1268985.4

Картометрический; 5 76.1  
8215 76:00-6.744(1)3817278400.11 1268988.57

Картометрический; 5 76.1  
8216 76:00-6.744(1)3818278402.14 1268991.01

Картометрический; 5 76.1  
8217 76:00-6.744(1)3819278405.77 1268994.16

Картометрический; 5 76.1  
8218 76:00-6.744(1)3820278409.79 1268997.97

Картометрический; 5 76.1  
8219 76:00-6.744(1)3821278413.44 1269001.92

Картометрический; 5 76.1  
8220 76:00-6.744(1)3822278417 1269006.32

Картометрический; 5 76.1  
.

--

\_\_\_\_\_  
\_\_\_\_\_  
\_\_\_\_\_  
\_\_\_\_\_  
\_\_\_\_\_  
\_\_\_\_\_  
\_\_\_\_\_  
полное наименование должности  
М.П.  
подпись  
инициалы, фамилия

КАДАСТРОВЫЙ ПЛАН ТЕРРИТОРИИ

**Лист № 549**

**Всего листов раздела 11: 745**

**Всего разделов: 12**

**Всего листов: 801**

раздела 11

« 10 » января 2022 г. № \*\*\*\*\_\*\*/\*\*\*\*\_\*\*\*\*\*

Номер кадастрового квартала: 76:18:011122

Сведения о характерных точках границ:

**Номер п/п**

**Реестровый (учетный, условный) номер**

**Обозначение характерных точек**

**Координаты**

**Описание закрепления на местности**

**Метод определения координат и средняя квадратическая погрешность положения характерной точки (Mt), м**

**Система координат**

**X**

**Y**

**1**

**2**

**3**

**4**

**5**

**6**

**7**

**8**

8221 76:00-6.744(1)3823 278419.49 1269009.69

Картометрический; 5 76.1

8222 76:00-6.744(1)3824 278422.67 1269011.87

Картометрический; 5 76.1

8223 76:00-6.744(1)3825 278426.85 1269015.33

Картометрический; 5 76.1

8224 76:00-6.744(1)3826 278432.91 1269019.28

Картометрический; 5 76.1

8225 76:00-6.744(1)3827 278435.88 1269021.69

Картометрический; 5 76.1

8226 76:00-6.744(1)3828 278439.91 1269025.45

Картометрический; 5 76.1

8227 76:00-6.744(1)3829 278446.51 1269033.25

Картометрический; 5 76.1

8228 76:00-6.744(1)3830 278449.88 1269038.42

Картометрический; 5 76.1

8229 76:00-6.744(1)3831 278451.46 1269041.37





КАДАСТРОВЫЙ ПЛАН ТЕРРИТОРИИ

**Лист № 550**

**Всего листов раздела 11: 745**

**Всего разделов: 12**

**Всего листов: 801**

раздела 11

« 10 » января 2022 г. № \*\*\*\*\_\*\*/\*\*\*\*\_\*\*\*\*\*

Номер кадастрового квартала: 76:18:011122

Сведения о характерных точках границ:

**Номер п/п**

**Реестровый (учетный, условный) номер**

**Обозначение характерных точек**

**Координаты**

**Описание закрепления на местности**

**Метод определения координат и средняя квадратическая погрешность положения характерной точки (Mt), м**

**Система координат**

**X**

**Y**

**1**

**2**

**3**

**4**

**5**

**6**

**7**

**8**

8236 76:00-5.40(1) 3 277974.83 1267936.13

\_\_\_\_\_  
\_\_\_\_\_

76.1  
8237 76:00-5.40(1) 4 277974.8 1267936.9

\_\_\_\_\_  
\_\_\_\_\_

76.1  
8238 76:00-5.40(1) 5 277974.64 1267937.67

\_\_\_\_\_  
\_\_\_\_\_

76.1  
8239 76:00-5.40(1) 6 277974.36 1267938.39

\_\_\_\_\_  
\_\_\_\_\_

76.1  
8240 76:00-5.40(1) 7 277973.68 1267939.76

\_\_\_\_\_  
\_\_\_\_\_

76.1  
8241 76:00-5.40(1) 8 277972.88 1267941.07

\_\_\_\_\_  
\_\_\_\_\_

76.1  
8242 76:00-5.40(1) 9 277972.31 1267942.19

76.1  
8243 76:00-5.40(1) 10 277971.95 1267943.38

\_\_\_\_\_  
\_\_\_\_\_

76.1  
8244 76:00-5.40(1) 11 277971.34 1267946.22

\_\_\_\_\_  
\_\_\_\_\_

76.1  
8245 76:00-5.40(1) 12 277970.61 1267949.9

\_\_\_\_\_  
\_\_\_\_\_

76.1  
8246 76:00-5.40(1) 13 277970.35 1267951.69

\_\_\_\_\_  
\_\_\_\_\_

76.1  
8247 76:00-5.40(1) 14 277970.29 1267953.49

\_\_\_\_\_  
\_\_\_\_\_

76.1  
8248 76:00-5.40(1) 15 277970.32 1267955.7

\_\_\_\_\_  
\_\_\_\_\_

76.1  
8249 76:00-5.40(1) 16 277970.05 1267957.9

\_\_\_\_\_  
\_\_\_\_\_

76.1  
8250 76:00-5.40(1) 17 277969.75 1267959.38

\_\_\_\_\_  
\_\_\_\_\_

76.1  
.  
..

\_\_\_\_\_  
\_\_\_\_\_

\_\_\_\_\_  
\_\_\_\_\_

\_\_\_\_\_ **полное наименование должности**  
\_\_\_\_\_ **М.П.**  
\_\_\_\_\_ **подпись**  
\_\_\_\_\_ **инициалы, фамилия**

КАДАСТРОВЫЙ ПЛАН ТЕРРИТОРИИ

**Лист № 551**

**Всего листов раздела 11: 745**

**Всего разделов: 12**

**Всего листов: 801**

раздела 11

« 10 » января 2022 г. № \*\*\*\*\_\*\*/\*\*\*\*\_\*\*\*\*\*

Номер кадастрового квартала: 76:18:011122

Сведения о характерных точках границ:

**Номер п/п**

**Реестровый (учетный, условный) номер**

**Обозначение характерных точек**

**Координаты**

**Описание закрепления на местности**

**Метод определения координат и средняя квадратическая погрешность положения характерной точки (Mt), м**

**Система координат**

**X**

**Y**

**1**

**2**

**3**

**4**

**5**

**6**

**7**

**8**

8251 76:00-5.40(1) 18 277969.23 1267960.79

\_\_\_\_\_

76.1  
8252 76:00-5.40(1) 19 277969.09 1267961.1

\_\_\_\_\_

76.1  
8253 76:00-5.40(1) 20 277968.53 1267962.51

\_\_\_\_\_

76.1  
8254 76:00-5.40(1) 21 277968.13 1267963.97

\_\_\_\_\_

76.1  
8255 76:00-5.40(1) 22 277967.96 1267964.76

\_\_\_\_\_

76.1  
8256 76:00-5.40(1) 23 277967.65 1267965.79

\_\_\_\_\_

76.1  
8257 76:00-5.40(1) 24 277967.07 1267966.96

\_\_\_\_\_



КАДАСТРОВЫЙ ПЛАН ТЕРРИТОРИИ

Лист № 552

Всего листов раздела 11: 745

Всего разделов: 12

Всего листов: 801

раздела 11

« 10 » января 2022 г. № \*\*\*\*\_\*\*/\*\*\*\*\_\*\*\*\*\*

Номер кадастрового квартала: 76:18:011122

Сведения о характерных точках границ:

**Номер п/п**

**Реестровый (учетный, условный) номер**

**Обозначение характерных точек**

**Координаты**

**Описание закрепления на местности**

**Метод определения координат и средняя квадратическая погрешность положения характерной точки (Mt), м**

**Система координат**

**X**

**Y**

**1**

**2**

**3**

**4**

**5**

**6**

**7**

**8**

8266 76:00-5.40(1) 33 277955.79 1267992.31

—  
—

76.1  
8267 76:00-5.40(1) 34 277954.28 1267997.4

—  
—

76.1  
8268 76:00-5.40(1) 35 277952.5 1268000.68

—  
—

76.1  
8269 76:00-5.40(1) 36 277951.55 1268002.76

—  
—

76.1  
8270 76:00-5.40(1) 37 277951.22 1268003.68

—  
—

76.1  
8271 76:00-5.40(1) 38 277951.05 1268004.63

—  
—

76.1  
8272 76:00-5.40(1) 39 277950.94 1268005.83

76.1  
8273 76:00-5.40(1) 40 277950.45 1268008.4

\_\_\_\_\_  
\_\_\_\_\_

76.1  
8274 76:00-5.40(1) 41 277949.67 1268011.47

\_\_\_\_\_  
\_\_\_\_\_

76.1  
8275 76:00-5.40(1) 42 277949.07 1268012.98

\_\_\_\_\_  
\_\_\_\_\_

76.1  
8276 76:00-5.40(1) 43 277948.65 1268014.24

\_\_\_\_\_  
\_\_\_\_\_

76.1  
8277 76:00-5.40(1) 44 277948.4 1268015.55

\_\_\_\_\_  
\_\_\_\_\_

76.1  
8278 76:00-5.40(1) 45 277948.24 1268016.67

\_\_\_\_\_  
\_\_\_\_\_

76.1  
8279 76:00-5.40(1) 46 277948.05 1268017.59

\_\_\_\_\_  
\_\_\_\_\_

76.1  
8280 76:00-5.40(1) 47 277947.63 1268018.66

\_\_\_\_\_  
\_\_\_\_\_

76.1  
.  
..

\_\_\_\_\_  
\_\_\_\_\_  
\_\_\_\_\_

\_\_\_\_\_

полное наименование должности  
М.П.  
подпись

инициалы, фамилия

КАДАСТРОВЫЙ ПЛАН ТЕРРИТОРИИ

Лист № 553

Всего листов раздела 11: 745

Всего разделов: 12

Всего листов: 801

раздела 11

« 10 » января 2022 г. № \*\*\*\*\_\*\*/\*\*\*\*\_\*\*\*\*\*

Номер кадастрового квартала: 76:18:011122

Сведения о характерных точках границ:

**Номер п/п**

**Реестровый (учетный, условный) номер**

**Обозначение характерных точек**

**Координаты**

**Описание закрепления на местности**

**Метод определения координат и средняя квадратическая погрешность положения характерной точки (Mt), м**

**Система координат**

**X**

**Y**

**1**

**2**

**3**

**4**

**5**

**6**

**7**

**8**

8281 76:00-5.40(1) 48 277947.3 1268019.54

\_\_\_\_\_  
\_\_\_\_\_

76.1  
8282 76:00-5.40(1) 49 277947.09 1268020.69

\_\_\_\_\_  
\_\_\_\_\_

76.1  
8283 76:00-5.40(1) 50 277946.91 1268021.62

\_\_\_\_\_  
\_\_\_\_\_

76.1  
8284 76:00-5.40(1) 51 277946.51 1268022.8

\_\_\_\_\_  
\_\_\_\_\_

76.1  
8285 76:00-5.40(1) 52 277946.07 1268023.72

\_\_\_\_\_  
\_\_\_\_\_

76.1  
8286 76:00-5.40(1) 53 277945.51 1268024.57

\_\_\_\_\_  
\_\_\_\_\_

76.1  
8287 76:00-5.40(1) 54 277945.1 1268025.1





КАДАСТРОВЫЙ ПЛАН ТЕРРИТОРИИ

**Лист № 554**

**Всего листов раздела 11: 745**

**Всего разделов: 12**

**Всего листов: 801**

раздела 11

« 10 » января 2022 г. № \*\*\*\*\_\*\*/\*\*\*\*\_\*\*\*\*\*

Номер кадастрового квартала: 76:18:011122

Сведения о характерных точках границ:

**Номер п/п**

**Реестровый (учетный, условный) номер**

**Обозначение характерных точек**

**Координаты**

**Описание закрепления на местности**

**Метод определения координат и средняя квадратическая погрешность положения характерной точки (Mt), м**

**Система координат**

**X**

**Y**

**1**

**2**

**3**

**4**

**5**

**6**

**7**

**8**

8296 76:00-5.40(1) 63 277940.13 1268049.88

\_\_\_\_\_  
\_\_\_\_\_

76.1  
8297 76:00-5.40(1) 64 277940.15 1268050.54

\_\_\_\_\_  
\_\_\_\_\_

76.1  
8298 76:00-5.40(1) 65 277940.27 1268051.18

\_\_\_\_\_  
\_\_\_\_\_

76.1  
8299 76:00-5.40(1) 66 277940.5 1268051.8

\_\_\_\_\_  
\_\_\_\_\_

76.1  
8300 76:00-5.40(1) 67 277940.88 1268052.64

\_\_\_\_\_  
\_\_\_\_\_

76.1  
8301 76:00-5.40(1) 68 277941.1 1268053.26

\_\_\_\_\_  
\_\_\_\_\_

76.1  
8302 76:00-5.40(1) 69 277941.21 1268053.89

76.1  
8303 76:00-5.40(1) 70 277941.23 1268054.54

\_\_\_\_\_  
\_\_\_\_\_

76.1  
8304 76:00-5.40(1) 71 277941.21 1268054.89

\_\_\_\_\_  
\_\_\_\_\_

76.1  
8305 76:00-5.40(1) 72 277941.13 1268055.44

\_\_\_\_\_  
\_\_\_\_\_

76.1  
8306 76:00-5.40(1) 73 277940.96 1268055.97

\_\_\_\_\_  
\_\_\_\_\_

76.1  
8307 76:00-5.40(1) 74 277940.59 1268056.62

\_\_\_\_\_  
\_\_\_\_\_

76.1  
8308 76:00-5.40(1) 75 277940.06 1268057.29

\_\_\_\_\_  
\_\_\_\_\_

76.1  
8309 76:00-5.40(1) 76 277939.44 1268057.87

\_\_\_\_\_  
\_\_\_\_\_

76.1  
8310 76:00-5.40(1) 77 277937.8 1268059.15

\_\_\_\_\_  
\_\_\_\_\_

76.1  
.  
..

\_\_\_\_\_  
\_\_\_\_\_

\_\_\_\_\_  
\_\_\_\_\_

\_\_\_\_\_ **полное наименование должности**  
\_\_\_\_\_ **М.П.**  
\_\_\_\_\_ **подпись**  
\_\_\_\_\_ **инициалы, фамилия**

КАДАСТРОВЫЙ ПЛАН ТЕРРИТОРИИ

Лист № 555

Всего листов раздела 11: 745

Всего разделов: 12

Всего листов: 801

раздела 11

« 10 » января 2022 г. № \*\*\*\*\_\*\*/\*\*\*\*\_\*\*\*\*\*

Номер кадастрового квартала: 76:18:011122

Сведения о характерных точках границ:

**Номер п/п**

**Реестровый (учетный, условный) номер**

**Обозначение характерных точек**

**Координаты**

**Описание закрепления на местности**

**Метод определения координат и средняя квадратическая погрешность положения характерной точки (Mt), м**

**Система координат**

**X**

**Y**

**1**

**2**

**3**

**4**

**5**

**6**

**7**

**8**

8311 76:00-5.40(1) 78 277937.05 1268059.79

\_\_\_\_\_  
\_\_\_\_\_

76.1  
8312 76:00-5.40(1) 79 277936.67 1268060.17

\_\_\_\_\_  
\_\_\_\_\_

76.1  
8313 76:00-5.40(1) 80 277936.36 1268060.6

\_\_\_\_\_  
\_\_\_\_\_

76.1  
8314 76:00-5.40(1) 81 277936.12 1268061.07

\_\_\_\_\_  
\_\_\_\_\_

76.1  
8315 76:00-5.40(1) 82 277935.74 1268061.95

\_\_\_\_\_  
\_\_\_\_\_

76.1  
8316 76:00-5.40(1) 83 277935.3 1268063.32

\_\_\_\_\_  
\_\_\_\_\_

76.1  
8317 76:00-5.40(1) 84 277935.1 1268064.74



КАДАСТРОВЫЙ ПЛАН ТЕРРИТОРИИ

Лист № 556

Всего листов раздела 11: 745

Всего разделов: 12

Всего листов: 801

раздела 11

« 10 » января 2022 г. № \*\*\*\*\_\*\*/\*\*\*\*\_\*\*\*\*\*

Номер кадастрового квартала: 76:18:011122

Сведения о характерных точках границ:

**Номер п/п**

**Реестровый (учетный, условный) номер**

**Обозначение характерных точек**

**Координаты**

**Описание закрепления на местности**

**Метод определения координат и средняя квадратическая погрешность положения характерной точки (Mt), м**

**Система координат**

**X**

**Y**

**1**

**2**

**3**

**4**

**5**

**6**

**7**

**8**

8326 76:00-5.40(1) 93 277938.11 1268074.58

—  
—

76.1  
8327 76:00-5.40(1) 94 277938.12 1268077.01

—  
—

76.1  
8328 76:00-5.40(1) 95 277938.19 1268079.16

—  
—

76.1  
8329 76:00-5.40(1) 96 277938.34 1268080.9

—  
—

76.1  
8330 76:00-5.40(1) 97 277938.7 1268082.62

—  
—

76.1  
8331 76:00-5.40(1) 98 277939.32 1268084.94

—  
—

76.1  
8332 76:00-5.40(1) 99 277940.89 1268093.45

76.1  
8333 76:00-5.40(1) 100 277942.82 1268100.53

\_\_\_\_\_  
\_\_\_\_\_

76.1  
8334 76:00-5.40(1) 101 277945.29 1268108.78

\_\_\_\_\_  
\_\_\_\_\_

76.1  
8335 76:00-5.40(1) 102 277946.7 1268115.97

\_\_\_\_\_  
\_\_\_\_\_

76.1  
8336 76:00-5.40(1) 103 277949.27 1268124.63

\_\_\_\_\_  
\_\_\_\_\_

76.1  
8337 76:00-5.40(1) 104 277950.57 1268131.61

\_\_\_\_\_  
\_\_\_\_\_

76.1  
8338 76:00-5.40(1) 105 277951.88 1268139.86

\_\_\_\_\_  
\_\_\_\_\_

76.1  
8339 76:00-5.40(1) 106 277952.82 1268146.28

\_\_\_\_\_  
\_\_\_\_\_

76.1  
8340 76:00-5.40(1) 107 277953 1268153.93

\_\_\_\_\_  
\_\_\_\_\_

76.1

\_\_\_\_\_  
\_\_\_\_\_

--

\_\_\_\_\_  
\_\_\_\_\_

\_\_\_\_\_  
полное наименование должности  
М.П.  
подпись  
инициалы, фамилия

КАДАСТРОВЫЙ ПЛАН ТЕРРИТОРИИ

Лист № 557

Всего листов раздела 11: 745

Всего разделов: 12

Всего листов: 801

раздела 11

« 10 » января 2022 г. № \*\*\*\*\_\*\*/\*\*\*\*\_\*\*\*\*\*

Номер кадастрового квартала: 76:18:011122

Сведения о характерных точках границ:

**Номер п/п**

**Реестровый (учетный, условный) номер**

**Обозначение характерных точек**

**Координаты**

**Описание закрепления на местности**

**Метод определения координат и средняя квадратическая погрешность положения характерной точки (Mt), м**

**Система координат**

**X**

**Y**

**1**

**2**

**3**

**4**

**5**

**6**

**7**

**8**

8341 76:00-5.40(1) 108 277953.63 1268158.39

\_\_\_\_\_  
\_\_\_\_\_

76.1  
8342 76:00-5.40(1) 109 277954.12 1268160.48

\_\_\_\_\_  
\_\_\_\_\_

76.1  
8343 76:00-5.40(1) 110 277954.98 1268162.44

\_\_\_\_\_  
\_\_\_\_\_

76.1  
8344 76:00-5.40(1) 111 277956.27 1268164.76

\_\_\_\_\_  
\_\_\_\_\_

76.1  
8345 76:00-5.40(1) 112 277957.83 1268167.96

\_\_\_\_\_  
\_\_\_\_\_

76.1  
8346 76:00-5.40(1) 113 277958.56 1268170.68

\_\_\_\_\_  
\_\_\_\_\_

76.1  
8347 76:00-5.40(1) 114 277959.03 1268172.92

76.1  
8348 76:00-5.40(1) 115 277959.25 1268175.2

\_\_\_\_\_  
\_\_\_\_\_

76.1  
8349 76:00-5.40(1) 116 277959.52 1268182.53

\_\_\_\_\_  
\_\_\_\_\_

76.1  
8350 76:00-5.40(1) 117 277959.13 1268185.79

\_\_\_\_\_  
\_\_\_\_\_

76.1  
8351 76:00-5.40(1) 118 277958.66 1268188.42

\_\_\_\_\_  
\_\_\_\_\_

76.1  
8352 76:00-5.40(1) 119 277957.89 1268190.98

\_\_\_\_\_  
\_\_\_\_\_

76.1  
8353 76:00-5.40(1) 120 277956.1 1268195.88

\_\_\_\_\_  
\_\_\_\_\_

76.1  
8354 76:00-5.40(1) 121 277953.71 1268203.83

\_\_\_\_\_  
\_\_\_\_\_

76.1  
8355 76:00-5.40(1) 122 277951.83 1268208.5

\_\_\_\_\_  
\_\_\_\_\_

76.1  
.  
..

\_\_\_\_\_  
\_\_\_\_\_  
\_\_\_\_\_  
\_\_\_\_\_

\_\_\_\_\_

полное наименование должности  
М.П.  
подпись

инициалы, фамилия



КАДАСТРОВЫЙ ПЛАН ТЕРРИТОРИИ

**Лист № 558**

**Всего листов раздела 11: 745**

**Всего разделов: 12**

**Всего листов: 801**

раздела 11

« 10 » января 2022 г. № \*\*\*\*\_\*\*/\*\*\*\*\_\*\*\*\*\*

Номер кадастрового квартала: 76:18:011122

Сведения о характерных точках границ:

**Номер п/п**

**Реестровый (учетный, условный) номер**

**Обозначение характерных точек**

**Координаты**

**Описание закрепления на местности**

**Метод определения координат и средняя квадратическая погрешность положения характерной точки (Mt), м**

**Система координат**

**X**

**Y**

**1**

**2**

**3**

**4**

**5**

**6**

**7**

**8**

8356 76:00-5.40(1) 123 277949.54 1268216.12

\_\_\_\_\_  
\_\_\_\_\_

76.1  
8357 76:00-5.40(1) 124 277949.17 1268219.59

\_\_\_\_\_  
\_\_\_\_\_

76.1  
8358 76:00-5.40(1) 125 277949.08 1268221.84

\_\_\_\_\_  
\_\_\_\_\_

76.1  
8359 76:00-5.40(1) 126 277949.28 1268224.08

\_\_\_\_\_  
\_\_\_\_\_

76.1  
8360 76:00-5.40(1) 127 277949.69 1268226.82

\_\_\_\_\_  
\_\_\_\_\_

76.1  
8361 76:00-5.40(1) 128 277950.88 1268231.78

\_\_\_\_\_  
\_\_\_\_\_

76.1  
8362 76:00-5.40(1) 129 277952.44 1268235.4



КАДАСТРОВЫЙ ПЛАН ТЕРРИТОРИИ

**Лист № 559**

**Всего листов раздела 11: 745**

**Всего разделов: 12**

**Всего листов: 801**

раздела 11

« 10 » января 2022 г. № \*\*\*\*\_\*\*/\*\*\*\*\_\*\*\*\*\*

Номер кадастрового квартала: 76:18:011122

Сведения о характерных точках границ:

**Номер п/п**

**Реестровый (учетный, условный) номер**

**Обозначение характерных точек**

**Координаты**

**Описание закрепления на местности**

**Метод определения координат и средняя квадратическая погрешность положения характерной точки (Mt), м**

**Система координат**

**X**

**Y**

**1**

**2**

**3**

**4**

**5**

**6**

**7**

**8**

8371 76:00-5.40(1) 138 277961.97 1268288.51

\_\_\_\_\_  
\_\_\_\_\_

76.1  
8372 76:00-5.40(1) 139 277965.28 1268295.27

\_\_\_\_\_  
\_\_\_\_\_

76.1  
8373 76:00-5.40(1) 140 277968.8 1268303.3

\_\_\_\_\_  
\_\_\_\_\_

76.1  
8374 76:00-5.40(1) 141 277988.61 1268338.13

\_\_\_\_\_  
\_\_\_\_\_

76.1  
8375 76:00-5.40(1) 142 277995.85 1268351.86

\_\_\_\_\_  
\_\_\_\_\_

76.1  
8376 76:00-5.40(1) 143 277998.19 1268356.04

\_\_\_\_\_  
\_\_\_\_\_

76.1  
8377 76:00-5.40(1) 144 278000.28 1268359.33

76.1  
8378 76:00-5.40(1) 145 278002.72 1268362.38

\_\_\_\_\_  
\_\_\_\_\_

76.1  
8379 76:00-5.40(1) 146 278008.18 1268368.52

\_\_\_\_\_  
\_\_\_\_\_

76.1  
8380 76:00-5.40(1) 147 278015.18 1268374.62

\_\_\_\_\_  
\_\_\_\_\_

76.1  
8381 76:00-5.40(1) 148 278019.03 1268377.63

\_\_\_\_\_  
\_\_\_\_\_

76.1  
8382 76:00-5.40(1) 149 278021.99 1268380.28

\_\_\_\_\_  
\_\_\_\_\_

76.1  
8383 76:00-5.40(1) 150 278024.59 1268383.28

\_\_\_\_\_  
\_\_\_\_\_

76.1  
8384 76:00-5.40(1) 151 278028.55 1268388.53

\_\_\_\_\_  
\_\_\_\_\_

76.1  
8385 76:00-5.40(1) 152 278030.47 1268392.62

\_\_\_\_\_  
\_\_\_\_\_

76.1  
.  
..

\_\_\_\_\_  
\_\_\_\_\_

\_\_\_\_\_  
\_\_\_\_\_

\_\_\_\_\_
полное наименование должности
М.П.
подпись
инициалы, фамилия

КАДАСТРОВЫЙ ПЛАН ТЕРРИТОРИИ

**Лист № 560**

**Всего листов раздела 11: 745**

**Всего разделов: 12**

**Всего листов: 801**

раздела 11

« 10 » января 2022 г. № \*\*\*\*\_\*\*/\*\*\*\*\_\*\*\*\*\*

Номер кадастрового квартала: 76:18:011122

Сведения о характерных точках границ:

**Номер п/п**

**Реестровый (учетный, условный) номер**

**Обозначение характерных точек**

**Координаты**

**Описание закрепления на местности**

**Метод определения координат и средняя квадратическая погрешность положения характерной точки (Mt), м**

**Система координат**

**X**

**Y**

**1**

**2**

**3**

**4**

**5**

**6**

**7**

**8**

8386 76:00-5.40(1) 153 278031.18 1268394.49

\_\_\_\_\_

76.1

8387 76:00-5.40(1) 154 278031.62 1268396.44

\_\_\_\_\_

\_\_\_\_\_

76.1

8388 76:00-5.40(1) 155 278031.98 1268398.89

\_\_\_\_\_

\_\_\_\_\_

76.1

8389 76:00-5.40(1) 156 278032.1 1268400.28

\_\_\_\_\_

\_\_\_\_\_

76.1

8390 76:00-5.40(1) 157 278032.24 1268401.01

\_\_\_\_\_

\_\_\_\_\_

76.1

8391 76:00-5.40(1) 158 278032.52 1268401.7

\_\_\_\_\_

\_\_\_\_\_

76.1

8392 76:00-5.40(1) 159 278032.92 1268402.32

76.1  
8393 76:00-5.40(1) 160 278033.68 1268403.27

\_\_\_\_\_  
\_\_\_\_\_

76.1  
8394 76:00-5.40(1) 161 278034.6 1268404.67

\_\_\_\_\_  
\_\_\_\_\_

76.1  
8395 76:00-5.40(1) 162 278035.21 1268406.23

\_\_\_\_\_  
\_\_\_\_\_

76.1  
8396 76:00-5.40(1) 163 278035.47 1268407.16

\_\_\_\_\_  
\_\_\_\_\_

76.1  
8397 76:00-5.40(1) 164 278035.62 1268407.88

\_\_\_\_\_  
\_\_\_\_\_

76.1  
8398 76:00-5.40(1) 165 278035.66 1268408.61

\_\_\_\_\_  
\_\_\_\_\_

76.1  
8399 76:00-5.40(1) 166 278035.59 1268409.33

\_\_\_\_\_  
\_\_\_\_\_

76.1  
8400 76:00-5.40(1) 167 278035.49 1268409.94

\_\_\_\_\_  
\_\_\_\_\_

76.1  
.  
..

\_\_\_\_\_  
\_\_\_\_\_

\_\_\_\_\_  
\_\_\_\_\_

\_\_\_\_\_ **полное наименование должности**  
\_\_\_\_\_ **М.П.**  
\_\_\_\_\_ **подпись**  
\_\_\_\_\_ **инициалы, фамилия**

КАДАСТРОВЫЙ ПЛАН ТЕРРИТОРИИ

**Лист № 561**

**Всего листов раздела 11: 745**

**Всего разделов: 12**

**Всего листов: 801**

раздела 11

« 10 » января 2022 г. № \*\*\*\*\_\*\*/\*\*\*\*\_\*\*\*\*\*

Номер кадастрового квартала: 76:18:011122

Сведения о характерных точках границ:

**Номер п/п**

**Реестровый (учетный, условный) номер**

**Обозначение характерных точек**

**Координаты**

**Описание закрепления на местности**

**Метод определения координат и средняя квадратическая погрешность положения характерной точки (Mt), м**

**Система координат**

**X**

**Y**

**1**

**2**

**3**

**4**

**5**

**6**

**7**

**8**

8401 76:00-5.40(1) 168 278035.36 1268410.41

\_\_\_\_\_  
\_\_\_\_\_

76.1  
8402 76:00-5.40(1) 169 278035.16 1268410.85

\_\_\_\_\_  
\_\_\_\_\_

76.1  
8403 76:00-5.40(1) 170 278034.78 1268411.37

\_\_\_\_\_  
\_\_\_\_\_

76.1  
8404 76:00-5.40(1) 171 278034.51 1268411.77

\_\_\_\_\_  
\_\_\_\_\_

76.1  
8405 76:00-5.40(1) 172 278034.3 1268412.21

\_\_\_\_\_  
\_\_\_\_\_

76.1  
8406 76:00-5.40(1) 173 278034.17 1268412.68

\_\_\_\_\_  
\_\_\_\_\_

76.1  
8407 76:00-5.40(1) 174 278033.69 1268415.02

76.1  
8408 76:00-5.40(1) 175 278033.5 1268418.72

\_\_\_\_\_  
\_\_\_\_\_

76.1  
8409 76:00-5.40(1) 176 278033.44 1268422.93

\_\_\_\_\_  
\_\_\_\_\_

76.1  
8410 76:00-5.40(1) 177 278033.49 1268423.85

\_\_\_\_\_  
\_\_\_\_\_

76.1  
8411 76:00-5.40(1) 178 278033.68 1268424.75

\_\_\_\_\_  
\_\_\_\_\_

76.1  
8412 76:00-5.40(1) 179 278034 1268425.62

\_\_\_\_\_  
\_\_\_\_\_

76.1  
8413 76:00-5.40(1) 180 278034.7 1268427.19

\_\_\_\_\_  
\_\_\_\_\_

76.1  
8414 76:00-5.40(1) 181 278036.52 1268431.41

\_\_\_\_\_  
\_\_\_\_\_

76.1  
8415 76:00-5.40(1) 182 278038.75 1268435.95

\_\_\_\_\_  
\_\_\_\_\_

76.1  
.  
..

\_\_\_\_\_  
\_\_\_\_\_  
\_\_\_\_\_

\_\_\_\_\_

полное наименование должности  
М.П.  
подпись

инициалы, фамилия



КАДАСТРОВЫЙ ПЛАН ТЕРРИТОРИИ

**Лист № 562**

**Всего листов раздела 11: 745**

**Всего разделов: 12**

**Всего листов: 801**

раздела 11

« 10 » января 2022 г. № \*\*\*\*\_\*\*/\*\*\*\*\_\*\*\*\*\*

Номер кадастрового квартала: 76:18:011122

Сведения о характерных точках границ:

**Номер п/п**

**Реестровый (учетный, условный) номер**

**Обозначение характерных точек**

**Координаты**

**Описание закрепления на местности**

**Метод определения координат и средняя квадратическая погрешность положения характерной точки (Mt), м**

**Система координат**

**X**

**Y**

**1**

**2**

**3**

**4**

**5**

**6**

**7**

**8**

8416 76:00-5.40(1) 183 278040.66 1268439.02

\_\_\_\_\_  
\_\_\_\_\_

76.1  
8417 76:00-5.40(1) 184 278041.7 1268440.97

\_\_\_\_\_  
\_\_\_\_\_

76.1  
8418 76:00-5.40(1) 185 278042.47 1268443.05

\_\_\_\_\_  
\_\_\_\_\_

76.1  
8419 76:00-5.40(1) 186 278043.24 1268445.67

\_\_\_\_\_  
\_\_\_\_\_

76.1  
8420 76:00-5.40(1) 187 278043.91 1268453.6

\_\_\_\_\_  
\_\_\_\_\_

76.1  
8421 76:00-5.40(1) 188 278042.89 1268463.24

\_\_\_\_\_  
\_\_\_\_\_

76.1  
8422 76:00-5.40(1) 189 278042.4 1268470.76

76.1  
8423 76:00-5.40(1) 190 278042.84 1268473.98

\_\_\_\_\_  
\_\_\_\_\_

76.1  
8424 76:00-5.40(1) 191 278043.2 1268475.58

\_\_\_\_\_  
\_\_\_\_\_

76.1  
8425 76:00-5.40(1) 192 278043.82 1268477.09

\_\_\_\_\_  
\_\_\_\_\_

76.1  
8426 76:00-5.40(1) 193 278044.11 1268477.65

\_\_\_\_\_  
\_\_\_\_\_

76.1  
8427 76:00-5.40(1) 194 278044.66 1268478.93

\_\_\_\_\_  
\_\_\_\_\_

76.1  
8428 76:00-5.40(1) 195 278045.01 1268480.27

\_\_\_\_\_  
\_\_\_\_\_

76.1  
8429 76:00-5.40(1) 196 278045.06 1268480.58

\_\_\_\_\_  
\_\_\_\_\_

76.1  
8430 76:00-5.40(1) 197 278045.21 1268481.96

\_\_\_\_\_  
\_\_\_\_\_

76.1  
.  
..

\_\_\_\_\_  
\_\_\_\_\_

\_\_\_\_\_  
\_\_\_\_\_

\_\_\_\_\_ **полное наименование должности**  
\_\_\_\_\_ **М.П.**  
\_\_\_\_\_ **подпись**  
\_\_\_\_\_ **инициалы, фамилия**

КАДАСТРОВЫЙ ПЛАН ТЕРРИТОРИИ

**Лист № 563**

**Всего листов раздела 11: 745**

**Всего разделов: 12**

**Всего листов: 801**

раздела 11

« 10 » января 2022 г. № \*\*\*\*\_\*\*/\*\*\*\*\_\*\*\*\*\*

Номер кадастрового квартала: 76:18:011122

Сведения о характерных точках границ:

**Номер п/п**

**Реестровый (учетный, условный) номер**

**Обозначение характерных точек**

**Координаты**

**Описание закрепления на местности**

**Метод определения координат и средняя квадратическая погрешность положения характерной точки (Mt), м**

**Система координат**

**X**

**Y**

**1**

**2**

**3**

**4**

**5**

**6**

**7**

**8**

8431 76:00-5.40(1) 198 278045.16 1268483.36

\_\_\_\_\_  
\_\_\_\_\_

76.1  
8432 76:00-5.40(1) 199 278044.9 1268485.88

\_\_\_\_\_  
\_\_\_\_\_

76.1  
8433 76:00-5.40(1) 200 278044.39 1268487.68

\_\_\_\_\_  
\_\_\_\_\_

76.1  
8434 76:00-5.40(1) 201 278043.84 1268489.1

\_\_\_\_\_  
\_\_\_\_\_

76.1  
8435 76:00-5.40(1) 202 278043.03 1268490.38

\_\_\_\_\_  
\_\_\_\_\_

76.1  
8436 76:00-5.40(1) 203 278041.03 1268492.99

\_\_\_\_\_  
\_\_\_\_\_

76.1  
8437 76:00-5.40(1) 204 278038.09 1268497.98



КАДАСТРОВЫЙ ПЛАН ТЕРРИТОРИИ

**Лист № 564**

**Всего листов раздела 11: 745**

**Всего разделов: 12**

**Всего листов: 801**

раздела 11

« 10 » января 2022 г. № \*\*\*\*\_\*\*/\*\*\*\*\_\*\*\*\*\*

Номер кадастрового квартала: 76:18:011122

Сведения о характерных точках границ:

**Номер п/п**

**Реестровый (учетный, условный) номер**

**Обозначение характерных точек**

**Координаты**

**Описание закрепления на местности**

**Метод определения координат и средняя квадратическая погрешность положения характерной точки (Mt), м**

**Система координат**

**X**

**Y**

**1**

**2**

**3**

**4**

**5**

**6**

**7**

**8**

8446 76:00-5.40(1) 213 278022.9 1268543.5

\_\_\_\_\_  
\_\_\_\_\_

76.1  
8447 76:00-5.40(1) 214 278021.2 1268545.33

\_\_\_\_\_  
\_\_\_\_\_

76.1  
8448 76:00-5.40(1) 215 278020.5 1268545.98

\_\_\_\_\_  
\_\_\_\_\_

76.1  
8449 76:00-5.40(1) 216 278019.12 1268547.56

\_\_\_\_\_  
\_\_\_\_\_

76.1  
8450 76:00-5.40(1) 217 278018.09 1268549.39

\_\_\_\_\_  
\_\_\_\_\_

76.1  
8451 76:00-5.40(1) 218 278017.84 1268549.99

\_\_\_\_\_  
\_\_\_\_\_

76.1  
8452 76:00-5.40(1) 219 278017.41 1268551.2

76.1  
8453 76:00-5.40(1) 220 278017.17 1268552.46

\_\_\_\_\_  
\_\_\_\_\_

76.1  
8454 76:00-5.40(1) 221 278017.12 1268553.74

\_\_\_\_\_  
\_\_\_\_\_

76.1  
8455 76:00-5.40(1) 222 278017.13 1268554.17

\_\_\_\_\_  
\_\_\_\_\_

76.1  
8456 76:00-5.40(1) 223 278017.38 1268556.08

\_\_\_\_\_  
\_\_\_\_\_

76.1  
8457 76:00-5.40(1) 224 278018.03 1268557.88

\_\_\_\_\_  
\_\_\_\_\_

76.1  
8458 76:00-5.40(1) 225 278018.6 1268559.07

\_\_\_\_\_  
\_\_\_\_\_

76.1  
8459 76:00-5.40(1) 226 278019.09 1268560.38

\_\_\_\_\_  
\_\_\_\_\_

76.1  
8460 76:00-5.40(1) 227 278019.34 1268561.76

\_\_\_\_\_  
\_\_\_\_\_

76.1  
.  
..

\_\_\_\_\_  
\_\_\_\_\_

\_\_\_\_\_  
\_\_\_\_\_

\_\_\_\_\_ **полное наименование должности**  
\_\_\_\_\_ **М.П.**  
\_\_\_\_\_ **подпись**  
\_\_\_\_\_ **инициалы, фамилия**

КАДАСТРОВЫЙ ПЛАН ТЕРРИТОРИИ

**Лист № 565**

**Всего листов раздела 11: 745**

**Всего разделов: 12**

**Всего листов: 801**

раздела 11

« 10 » января 2022 г. № \*\*\*\*\_\*\*/\*\*\*\*\_\*\*\*\*\*

Номер кадастрового квартала: 76:18:011122

Сведения о характерных точках границ:

**Номер п/п**

**Реестровый (учетный, условный) номер**

**Обозначение характерных точек**

**Координаты**

**Описание закрепления на местности**

**Метод определения координат и средняя квадратическая погрешность положения характерной точки (Mt), м**

**Система координат**

**X**

**Y**

**1**

**2**

**3**

**4**

**5**

**6**

**7**

**8**

8461 76:00-5.40(1) 228 278019.37 1268562.08

\_\_\_\_\_  
\_\_\_\_\_

76.1  
8462 76:00-5.40(1) 229 278019.4 1268563.49

\_\_\_\_\_  
\_\_\_\_\_

76.1  
8463 76:00-5.40(1) 230 278019.23 1268564.88

\_\_\_\_\_  
\_\_\_\_\_

76.1  
8464 76:00-5.40(1) 231 278019.14 1268565.33

\_\_\_\_\_  
\_\_\_\_\_

76.1  
8465 76:00-5.40(1) 232 278018.95 1268566

\_\_\_\_\_  
\_\_\_\_\_

76.1  
8466 76:00-5.40(1) 233 278018.64 1268566.62

\_\_\_\_\_  
\_\_\_\_\_

76.1  
8467 76:00-5.40(1) 234 278018.24 1268567.19





КАДАСТРОВЫЙ ПЛАН ТЕРРИТОРИИ

**Лист № 566**

**Всего листов раздела 11: 745**

**Всего разделов: 12**

**Всего листов: 801**

раздела 11

« 10 » января 2022 г. № \*\*\*\*\_\*\*/\*\*\*\*\_\*\*\*\*\*

Номер кадастрового квартала: 76:18:011122

Сведения о характерных точках границ:

**Номер п/п**

**Реестровый (учетный, условный) номер**

**Обозначение характерных точек**

**Координаты**

**Описание закрепления на местности**

**Метод определения координат и средняя квадратическая погрешность положения характерной точки (Mt), м**

**Система координат**

**X**

**Y**

**1**

**2**

**3**

**4**

**5**

**6**

**7**

**8**

8476 76:00-5.40(1) 243 278010.25 1268578.08

\_\_\_\_\_

76.1

8477 76:00-5.40(1) 244 278010.17 1268578.58

\_\_\_\_\_

\_\_\_\_\_

76.1

8478 76:00-5.40(1) 245 278010.01 1268580.81

\_\_\_\_\_

\_\_\_\_\_

76.1

8479 76:00-5.40(1) 246 278010.25 1268583.04

\_\_\_\_\_

\_\_\_\_\_

76.1

8480 76:00-5.40(1) 247 278010.68 1268585.19

\_\_\_\_\_

\_\_\_\_\_

76.1

8481 76:00-5.40(1) 248 278010.93 1268586.06

\_\_\_\_\_

\_\_\_\_\_

76.1

8482 76:00-5.40(1) 249 278011.32 1268586.88

76.1  
8483 76:00-5.40(1) 250 278011.83 1268587.62

\_\_\_\_\_  
\_\_\_\_\_

76.1  
8484 76:00-5.40(1) 251 278012.46 1268588.27

\_\_\_\_\_  
\_\_\_\_\_

76.1  
8485 76:00-5.40(1) 252 278014.17 1268589.79

\_\_\_\_\_  
\_\_\_\_\_

76.1  
8486 76:00-5.40(1) 253 278019.9 1268593.79

\_\_\_\_\_  
\_\_\_\_\_

76.1  
8487 76:00-5.40(1) 254 278021.39 1268594.67

\_\_\_\_\_  
\_\_\_\_\_

76.1  
8488 76:00-5.40(1) 255 278022.15 1268595.2

\_\_\_\_\_  
\_\_\_\_\_

76.1  
8489 76:00-5.40(1) 256 278022.81 1268595.84

\_\_\_\_\_  
\_\_\_\_\_

76.1  
8490 76:00-5.40(1) 257 278023.37 1268596.58

\_\_\_\_\_  
\_\_\_\_\_

76.1  
.  
..

\_\_\_\_\_  
\_\_\_\_\_

\_\_\_\_\_  
\_\_\_\_\_

\_\_\_\_\_
полное наименование должности
М.П.
подпись
инициалы, фамилия

КАДАСТРОВЫЙ ПЛАН ТЕРРИТОРИИ

**Лист № 567**

**Всего листов раздела 11: 745**

**Всего разделов: 12**

**Всего листов: 801**

раздела 11

« 10 » января 2022 г. № \*\*\*\*\_\*\*/\*\*\*\*\_\*\*\*\*\*

Номер кадастрового квартала: 76:18:011122

Сведения о характерных точках границ:

**Номер п/п**

**Реестровый (учетный, условный) номер**

**Обозначение характерных точек**

**Координаты**

**Описание закрепления на местности**

**Метод определения координат и средняя квадратическая погрешность положения характерной точки (Mt), м**

**Система координат**

**X**

**Y**

**1**

**2**

**3**

**4**

**5**

**6**

**7**

**8**

8491 76:00-5.40(1) 258 278024.35 1268598.1

\_\_\_\_\_  
\_\_\_\_\_

76.1  
8492 76:00-5.40(1) 259 278025.77 1268599.58

\_\_\_\_\_  
\_\_\_\_\_

76.1  
8493 76:00-5.40(1) 260 278026.76 1268600.43

\_\_\_\_\_  
\_\_\_\_\_

76.1  
8494 76:00-5.40(1) 261 278028.14 1268601.22

\_\_\_\_\_  
\_\_\_\_\_

76.1  
8495 76:00-5.40(1) 262 278029.36 1268601.71

\_\_\_\_\_  
\_\_\_\_\_

76.1  
8496 76:00-5.40(1) 263 278030.63 1268602.05

\_\_\_\_\_  
\_\_\_\_\_

76.1  
8497 76:00-5.40(1) 264 278032.04 1268602.33

76.1  
8498 76:00-5.40(1) 265 278032.93 1268602.6

\_\_\_\_\_  
\_\_\_\_\_

76.1  
8499 76:00-5.40(1) 266 278033.75 1268603.05

\_\_\_\_\_  
\_\_\_\_\_

76.1  
8500 76:00-5.40(1) 267 278034.46 1268603.66

\_\_\_\_\_  
\_\_\_\_\_

76.1  
8501 76:00-5.40(1) 268 278035.68 1268604.93

\_\_\_\_\_  
\_\_\_\_\_

76.1  
8502 76:00-5.40(1) 269 278036.68 1268606.26

\_\_\_\_\_  
\_\_\_\_\_

76.1  
8503 76:00-5.40(1) 270 278037.37 1268607.41

\_\_\_\_\_  
\_\_\_\_\_

76.1  
8504 76:00-5.40(1) 271 278037.84 1268608.67

\_\_\_\_\_  
\_\_\_\_\_

76.1  
8505 76:00-5.40(1) 272 278039.43 1268614.65

\_\_\_\_\_  
\_\_\_\_\_

76.1  
.  
..

\_\_\_\_\_  
\_\_\_\_\_  
\_\_\_\_\_  
\_\_\_\_\_

\_\_\_\_\_

полное наименование должности  
М.П.  
подпись  
инициалы, фамилия

КАДАСТРОВЫЙ ПЛАН ТЕРРИТОРИИ

**Лист № 568**

**Всего листов раздела 11: 745**

**Всего разделов: 12**

**Всего листов: 801**

раздела 11

« 10 » января 2022 г. № \*\*\*\*\_\*\*/\*\*\*\*\_\*\*\*\*\*

Номер кадастрового квартала: 76:18:011122

Сведения о характерных точках границ:

**Номер п/п**

**Реестровый (учетный, условный) номер**

**Обозначение характерных точек**

**Координаты**

**Описание закрепления на местности**

**Метод определения координат и средняя квадратическая погрешность положения характерной точки (Mt), м**

**Система координат**

**X**

**Y**

**1**

**2**

**3**

**4**

**5**

**6**

**7**

**8**

8506 76:00-5.40(1) 273 278040.29 1268619.09

\_\_\_\_\_  
\_\_\_\_\_

76.1  
8507 76:00-5.40(1) 274 278040.35 1268623.69

\_\_\_\_\_  
\_\_\_\_\_

76.1  
8508 76:00-5.40(1) 275 278040.25 1268626.01

\_\_\_\_\_  
\_\_\_\_\_

76.1  
8509 76:00-5.40(1) 276 278039.91 1268628.31

\_\_\_\_\_  
\_\_\_\_\_

76.1  
8510 76:00-5.40(1) 277 278039.56 1268630.06

\_\_\_\_\_  
\_\_\_\_\_

76.1  
8511 76:00-5.40(1) 278 278039.45 1268631.11

\_\_\_\_\_  
\_\_\_\_\_

76.1  
8512 76:00-5.40(1) 279 278039.58 1268632.39

76.1  
8513 76:00-5.40(1) 280 278039.77 1268633.05

\_\_\_\_\_  
\_\_\_\_\_

76.1  
8514 76:00-5.40(1) 281 278040.08 1268633.67

\_\_\_\_\_  
\_\_\_\_\_

76.1  
8515 76:00-5.40(1) 282 278040.49 1268634.22

\_\_\_\_\_  
\_\_\_\_\_

76.1  
8516 76:00-5.40(1) 283 278040.93 1268634.7

\_\_\_\_\_  
\_\_\_\_\_

76.1  
8517 76:00-5.40(1) 284 278041.61 1268635.6

\_\_\_\_\_  
\_\_\_\_\_

76.1  
8518 76:00-5.40(1) 285 278042.12 1268636.59

\_\_\_\_\_  
\_\_\_\_\_

76.1  
8519 76:00-5.40(1) 286 278042.65 1268637.87

\_\_\_\_\_  
\_\_\_\_\_

76.1  
8520 76:00-5.40(1) 287 278043.83 1268640.93

\_\_\_\_\_  
\_\_\_\_\_

76.1  
.  
..

\_\_\_\_\_  
\_\_\_\_\_

\_\_\_\_\_   
полное наименование должности  
М.П.  
подпись  
инициалы, фамилия

КАДАСТРОВЫЙ ПЛАН ТЕРРИТОРИИ

**Лист № 569**

**Всего листов раздела 11: 745**

**Всего разделов: 12**

**Всего листов: 801**

раздела 11

« 10 » января 2022 г. № \*\*\*\*\_\*\*/\*\*\*\*\_\*\*\*\*\*

Номер кадастрового квартала: 76:18:011122

Сведения о характерных точках границ:

**Номер п/п**

**Реестровый (учетный, условный) номер**

**Обозначение характерных точек**

**Координаты**

**Описание закрепления на местности**

**Метод определения координат и средняя квадратическая погрешность положения характерной точки (Mt), м**

**Система координат**

**X**

**Y**

**1**

**2**

**3**

**4**

**5**

**6**

**7**

**8**

8521 76:00-5.40(1) 288 278044.6 1268642.26

\_\_\_\_\_

76.1  
8522 76:00-5.40(1) 289 278044.9 1268642.67

\_\_\_\_\_

76.1  
8523 76:00-5.40(1) 290 278045.27 1268643.01

\_\_\_\_\_

76.1  
8524 76:00-5.40(1) 291 278045.71 1268643.26

\_\_\_\_\_

76.1  
8525 76:00-5.40(1) 292 278046.14 1268643.43

\_\_\_\_\_

76.1  
8526 76:00-5.40(1) 293 278046.71 1268643.44

\_\_\_\_\_

76.1  
8527 76:00-5.40(1) 294 278047.23 1268643.22

\_\_\_\_\_

\_\_\_\_\_

76.1  
8528 76:00-5.40(1) 295 278047.51 1268643.02

\_\_\_\_\_  
\_\_\_\_\_

76.1  
8529 76:00-5.40(1) 296 278048.22 1268642.44

\_\_\_\_\_  
\_\_\_\_\_

76.1  
8530 76:00-5.40(1) 297 278048.84 1268641.77

\_\_\_\_\_  
\_\_\_\_\_

76.1  
8531 76:00-5.40(1) 298 278049.14 1268641.39

\_\_\_\_\_  
\_\_\_\_\_

76.1  
8532 76:00-5.40(1) 299 278049.65 1268640.84

\_\_\_\_\_  
\_\_\_\_\_

76.1  
8533 76:00-5.40(1) 300 278050.24 1268640.38

\_\_\_\_\_  
\_\_\_\_\_

76.1  
8534 76:00-5.40(1) 301 278050.9 1268640.03

\_\_\_\_\_  
\_\_\_\_\_

76.1  
8535 76:00-5.40(1) 302 278051.43 1268639.8

\_\_\_\_\_  
\_\_\_\_\_

76.1  
.  
..

\_\_\_\_\_  
\_\_\_\_\_

\_\_\_\_\_  
\_\_\_\_\_

\_\_\_\_\_   
полное наименование должности  
М.П.  
подпись  
инициалы, фамилия



КАДАСТРОВЫЙ ПЛАН ТЕРРИТОРИИ

**Лист № 570**

**Всего листов раздела 11: 745**

**Всего разделов: 12**

**Всего листов: 801**

раздела 11

« 10 » января 2022 г. № \*\*\*\*\_\*\*/\*\*\*\*\_\*\*\*\*\*

Номер кадастрового квартала: 76:18:011122

Сведения о характерных точках границ:

**Номер п/п**

**Реестровый (учетный, условный) номер**

**Обозначение характерных точек**

**Координаты**

**Описание закрепления на местности**

**Метод определения координат и средняя квадратическая погрешность положения характерной точки (Mt), м**

**Система координат**

**X**

**Y**

**1**

**2**

**3**

**4**

**5**

**6**

**7**

**8**

8536 76:00-5.40(1) 303 278052 1268639.62

\_\_\_\_\_  
\_\_\_\_\_

76.1  
8537 76:00-5.40(1) 304 278052.58 1268639.57

\_\_\_\_\_  
\_\_\_\_\_

76.1  
8538 76:00-5.40(1) 305 278053.17 1268639.64

\_\_\_\_\_  
\_\_\_\_\_

76.1  
8539 76:00-5.40(1) 306 278053.98 1268639.94

\_\_\_\_\_  
\_\_\_\_\_

76.1  
8540 76:00-5.40(1) 307 278055.09 1268640.52

\_\_\_\_\_  
\_\_\_\_\_

76.1  
8541 76:00-5.40(1) 308 278056.12 1268641.22

\_\_\_\_\_  
\_\_\_\_\_

76.1  
8542 76:00-5.40(1) 309 278056.41 1268641.44

76.1  
8543 76:00-5.40(1) 310 278057.03 1268642.02

\_\_\_\_\_  
\_\_\_\_\_

76.1  
8544 76:00-5.40(1) 311 278057.53 1268642.72

\_\_\_\_\_  
\_\_\_\_\_

76.1  
8545 76:00-5.40(1) 312 278057.89 1268643.49

\_\_\_\_\_  
\_\_\_\_\_

76.1  
8546 76:00-5.40(1) 313 278058.18 1268644.32

\_\_\_\_\_  
\_\_\_\_\_

76.1  
8547 76:00-5.40(1) 314 278058.44 1268645.32

\_\_\_\_\_  
\_\_\_\_\_

76.1  
8548 76:00-5.40(1) 315 278058.53 1268646.6

\_\_\_\_\_  
\_\_\_\_\_

76.1  
8549 76:00-5.40(1) 316 278058.6 1268647.27

\_\_\_\_\_  
\_\_\_\_\_

76.1  
8550 76:00-5.40(1) 317 278058.8 1268647.9

\_\_\_\_\_  
\_\_\_\_\_

76.1  
.  
..

\_\_\_\_\_  
\_\_\_\_\_  
\_\_\_\_\_  
\_\_\_\_\_

\_\_\_\_\_
полное наименование должности
М.П.
подпись
инициалы, фамилия

КАДАСТРОВЫЙ ПЛАН ТЕРРИТОРИИ

**Лист № 571**

**Всего листов раздела 11: 745**

**Всего разделов: 12**

**Всего листов: 801**

раздела 11

« 10 » января 2022 г. № \*\*\*\*\_\*\*/\*\*\*\*\_\*\*\*\*\*

Номер кадастрового квартала: 76:18:011122

Сведения о характерных точках границ:

**Номер п/п**

**Реестровый (учетный, условный) номер**

**Обозначение характерных точек**

**Координаты**

**Описание закрепления на местности**

**Метод определения координат и средняя квадратическая погрешность положения характерной точки (Mt), м**

**Система координат**

**X**

**Y**

**1**

**2**

**3**

**4**

**5**

**6**

**7**

**8**

8551 76:00-5.40(1) 318 278059.24 1268648.68

\_\_\_\_\_  
\_\_\_\_\_

76.1  
8552 76:00-5.40(1) 319 278059.66 1268649.2

\_\_\_\_\_  
\_\_\_\_\_

76.1  
8553 76:00-5.40(1) 320 278060.18 1268649.62

\_\_\_\_\_  
\_\_\_\_\_

76.1  
8554 76:00-5.40(1) 321 278060.77 1268649.93

\_\_\_\_\_  
\_\_\_\_\_

76.1  
8555 76:00-5.40(1) 322 278062.57 1268650.68

\_\_\_\_\_  
\_\_\_\_\_

76.1  
8556 76:00-5.40(1) 323 278063.96 1268651.2

\_\_\_\_\_  
\_\_\_\_\_

76.1  
8557 76:00-5.40(1) 324 278065.04 1268651.73

76.1  
8558 76:00-5.40(1) 325 278065.99 1268652.46

\_\_\_\_\_  
\_\_\_\_\_

76.1  
8559 76:00-5.40(1) 326 278067.33 1268653.73

\_\_\_\_\_  
\_\_\_\_\_

76.1  
8560 76:00-5.40(1) 327 278068.68 1268655.3

\_\_\_\_\_  
\_\_\_\_\_

76.1  
8561 76:00-5.40(1) 328 278069.32 1268656.19

\_\_\_\_\_  
\_\_\_\_\_

76.1  
8562 76:00-5.40(1) 329 278069.81 1268657.18

\_\_\_\_\_  
\_\_\_\_\_

76.1  
8563 76:00-5.40(1) 330 278070.14 1268658.23

\_\_\_\_\_  
\_\_\_\_\_

76.1  
8564 76:00-5.40(1) 331 278070.25 1268658.73

\_\_\_\_\_  
\_\_\_\_\_

76.1  
8565 76:00-5.40(1) 332 278070.51 1268660.5

\_\_\_\_\_  
\_\_\_\_\_

76.1  
.  
..

\_\_\_\_\_  
\_\_\_\_\_  
\_\_\_\_\_  
\_\_\_\_\_

\_\_\_\_\_ **полное наименование должности**  
\_\_\_\_\_ **М.П.**  
\_\_\_\_\_ **подпись**  
\_\_\_\_\_ **инициалы, фамилия**

КАДАСТРОВЫЙ ПЛАН ТЕРРИТОРИИ

Лист № 572

Всего листов раздела 11: 745

Всего разделов: 12

Всего листов: 801

раздела 11

« 10 » января 2022 г. № \*\*\*\*\_\*\*/\*\*\*\*\_\*\*\*\*\*

Номер кадастрового квартала: 76:18:011122

Сведения о характерных точках границ:

**Номер п/п**

**Реестровый (учетный, условный) номер**

**Обозначение характерных точек**

**Координаты**

**Описание закрепления на местности**

**Метод определения координат и средняя квадратическая погрешность положения характерной точки (Mt), м**

**Система координат**

**X**

**Y**

**1**

**2**

**3**

**4**

**5**

**6**

**7**

**8**

8566 76:00-5.40(1) 333 278070.52 1268662.29

\_\_\_\_\_  
\_\_\_\_\_

76.1  
8567 76:00-5.40(1) 334 278070.34 1268664.94

\_\_\_\_\_  
\_\_\_\_\_

76.1  
8568 76:00-5.40(1) 335 278069.83 1268668.22

\_\_\_\_\_  
\_\_\_\_\_

76.1  
8569 76:00-5.40(1) 336 278069.61 1268670.49

\_\_\_\_\_  
\_\_\_\_\_

76.1  
8570 76:00-5.40(1) 337 278069.53 1268672.35

\_\_\_\_\_  
\_\_\_\_\_

76.1  
8571 76:00-5.40(1) 338 278069.68 1268674.2

\_\_\_\_\_  
\_\_\_\_\_

76.1  
8572 76:00-5.40(1) 339 278069.79 1268675.03

76.1  
8573 76:00-5.40(1) 340 278070.21 1268677.18

\_\_\_\_\_  
\_\_\_\_\_

76.1  
8574 76:00-5.40(1) 341 278070.88 1268679.28

\_\_\_\_\_  
\_\_\_\_\_

76.1  
8575 76:00-5.40(1) 342 278071.14 1268679.95

\_\_\_\_\_  
\_\_\_\_\_

76.1  
8576 76:00-5.40(1) 343 278072.13 1268682.12

\_\_\_\_\_  
\_\_\_\_\_

76.1  
8577 76:00-5.40(1) 344 278073.36 1268684.16

\_\_\_\_\_  
\_\_\_\_\_

76.1  
8578 76:00-5.40(1) 345 278077.64 1268690.41

\_\_\_\_\_  
\_\_\_\_\_

76.1  
8579 76:00-5.40(1) 346 278082.04 1268697.45

\_\_\_\_\_  
\_\_\_\_\_

76.1  
8580 76:00-5.40(1) 347 278083.02 1268699.34

\_\_\_\_\_  
\_\_\_\_\_

76.1  
.  
..

\_\_\_\_\_  
\_\_\_\_\_

\_\_\_\_\_  
\_\_\_\_\_

\_\_\_\_\_ **полное наименование должности**  
\_\_\_\_\_ **М.П.**  
\_\_\_\_\_ **подпись**  
\_\_\_\_\_ **инициалы, фамилия**

КАДАСТРОВЫЙ ПЛАН ТЕРРИТОРИИ

**Лист № 573**

**Всего листов раздела 11: 745**

**Всего разделов: 12**

**Всего листов: 801**

раздела 11

« 10 » января 2022 г. № \*\*\*\*\_\*\*/\*\*\*\*\_\*\*\*\*\*

Номер кадастрового квартала: 76:18:011122

Сведения о характерных точках границ:

**Номер п/п**

**Реестровый (учетный, условный) номер**

**Обозначение характерных точек**

**Координаты**

**Описание закрепления на местности**

**Метод определения координат и средняя квадратическая погрешность положения характерной точки (Mt), м**

**Система координат**

**X**

**Y**

**1**

**2**

**3**

**4**

**5**

**6**

**7**

**8**

8581 76:00-5.40(1) 348 278083.69 1268701.35

\_\_\_\_\_  
\_\_\_\_\_

76.1  
8582 76:00-5.40(1) 349 278084.32 1268703.9

\_\_\_\_\_  
\_\_\_\_\_

76.1  
8583 76:00-5.40(1) 350 278084.56 1268705.36

\_\_\_\_\_  
\_\_\_\_\_

76.1  
8584 76:00-5.40(1) 351 278084.67 1268706.43

\_\_\_\_\_  
\_\_\_\_\_

76.1  
8585 76:00-5.40(1) 352 278084.63 1268707.5

\_\_\_\_\_  
\_\_\_\_\_

76.1  
8586 76:00-5.40(1) 353 278084.58 1268708.04

\_\_\_\_\_  
\_\_\_\_\_

76.1  
8587 76:00-5.40(1) 354 278084.48 1268708.54

76.1  
8588 76:00-5.40(1) 355 278084.31 1268709.02

\_\_\_\_\_  
\_\_\_\_\_

76.1  
8589 76:00-5.40(1) 356 278083.95 1268709.6

\_\_\_\_\_  
\_\_\_\_\_

76.1  
8590 76:00-5.40(1) 357 278083.46 1268710.19

\_\_\_\_\_  
\_\_\_\_\_

76.1  
8591 76:00-5.40(1) 358 278082.88 1268710.7

\_\_\_\_\_  
\_\_\_\_\_

76.1  
8592 76:00-5.40(1) 359 278081.61 1268711.66

\_\_\_\_\_  
\_\_\_\_\_

76.1  
8593 76:00-5.40(1) 360 278080.69 1268712.51

\_\_\_\_\_  
\_\_\_\_\_

76.1  
8594 76:00-5.40(1) 361 278079.93 1268713.52

\_\_\_\_\_  
\_\_\_\_\_

76.1  
8595 76:00-5.40(1) 362 278079.37 1268714.64

\_\_\_\_\_  
\_\_\_\_\_

76.1  
.  
..

\_\_\_\_\_  
\_\_\_\_\_  
\_\_\_\_\_  
\_\_\_\_\_

\_\_\_\_\_   
полное наименование должности  
М.П.  
подпись  
инициалы, фамилия



КАДАСТРОВЫЙ ПЛАН ТЕРРИТОРИИ

Лист № 574

Всего листов раздела 11: 745

Всего разделов: 12

Всего листов: 801

раздела 11

« 10 » января 2022 г. № \*\*\*\*\_\*\*/\*\*\*\*\_\*\*\*\*\*

Номер кадастрового квартала: 76:18:011122

Сведения о характерных точках границ:

**Номер п/п**

**Реестровый (учетный, условный) номер**

**Обозначение характерных точек**

**Координаты**

**Описание закрепления на местности**

**Метод определения координат и средняя квадратическая погрешность положения характерной точки (Mt), м**

**Система координат**

**X**

**Y**

**1**

**2**

**3**

**4**

**5**

**6**

**7**

**8**

8596 76:00-5.40(1) 363 278077.94 1268718.32

\_\_\_\_\_  
\_\_\_\_\_

76.1  
8597 76:00-5.40(1) 364 278077.39 1268719.74

\_\_\_\_\_  
\_\_\_\_\_

76.1  
8598 76:00-5.40(1) 365 278077.06 1268720.91

\_\_\_\_\_  
\_\_\_\_\_

76.1  
8599 76:00-5.40(1) 366 278076.98 1268722.13

\_\_\_\_\_  
\_\_\_\_\_

76.1  
8600 76:00-5.40(1) 367 278077.14 1268726.37

\_\_\_\_\_  
\_\_\_\_\_

76.1  
8601 76:00-5.40(1) 368 278077.65 1268729

\_\_\_\_\_  
\_\_\_\_\_

76.1  
8602 76:00-5.40(1) 369 278078.22 1268730.98

76.1  
8603 76:00-5.40(1) 370 278079.15 1268732.81

\_\_\_\_\_  
\_\_\_\_\_

76.1  
8604 76:00-5.40(1) 371 278080.51 1268734.96

\_\_\_\_\_  
\_\_\_\_\_

76.1  
8605 76:00-5.40(1) 372 278081.64 1268736.34

\_\_\_\_\_  
\_\_\_\_\_

76.1  
8606 76:00-5.40(1) 373 278082.24 1268736.93

\_\_\_\_\_  
\_\_\_\_\_

76.1  
8607 76:00-5.40(1) 374 278082.94 1268737.39

\_\_\_\_\_  
\_\_\_\_\_

76.1  
8608 76:00-5.40(1) 375 278084.01 1268737.77

\_\_\_\_\_  
\_\_\_\_\_

76.1  
8609 76:00-5.40(1) 376 278085.28 1268737.99

\_\_\_\_\_  
\_\_\_\_\_

76.1  
8610 76:00-5.40(1) 377 278086.57 1268737.97

\_\_\_\_\_  
\_\_\_\_\_

76.1  
.  
..

\_\_\_\_\_  
\_\_\_\_\_

\_\_\_\_\_  
\_\_\_\_\_

\_\_\_\_\_ **полное наименование должности**  
\_\_\_\_\_ **М.П.**  
\_\_\_\_\_ **подпись**  
\_\_\_\_\_ **инициалы, фамилия**

КАДАСТРОВЫЙ ПЛАН ТЕРРИТОРИИ

Лист № 575

Всего листов раздела 11: 745

Всего разделов: 12

Всего листов: 801

раздела 11

« 10 » января 2022 г. № \*\*\*\*\_\*\*/\*\*\*\*\_\*\*\*\*\*

Номер кадастрового квартала: 76:18:011122

Сведения о характерных точках границ:

**Номер п/п**

**Реестровый (учетный, условный) номер**

**Обозначение характерных точек**

**Координаты**

**Описание закрепления на местности**

**Метод определения координат и средняя квадратическая погрешность положения характерной точки (Mt), м**

**Система координат**

**X**

**Y**

**1**

**2**

**3**

**4**

**5**

**6**

**7**

**8**

8611 76:00-5.40(1) 378 278088.91 1268737.69

\_\_\_\_\_

76.1  
8612 76:00-5.40(1) 379 278094.76 1268736.26

\_\_\_\_\_

76.1  
8613 76:00-5.40(1) 380 278102.98 1268733.26

\_\_\_\_\_

76.1  
8614 76:00-5.40(1) 381 278107.76 1268731.78

\_\_\_\_\_

76.1  
8615 76:00-5.40(1) 382 278109.97 1268731.3

\_\_\_\_\_

76.1  
8616 76:00-5.40(1) 383 278112.22 1268731.2

\_\_\_\_\_

76.1  
8617 76:00-5.40(1) 384 278113.2 1268731.23

\_\_\_\_\_

76.1  
8618 76:00-5.40(1) 385 278114.06 1268731.34

\_\_\_\_\_  
\_\_\_\_\_

76.1  
8619 76:00-5.40(1) 386 278114.89 1268731.6

\_\_\_\_\_  
\_\_\_\_\_

76.1  
8620 76:00-5.40(1) 387 278115.66 1268732

\_\_\_\_\_  
\_\_\_\_\_

76.1  
8621 76:00-5.40(1) 388 278116.35 1268732.53

\_\_\_\_\_  
\_\_\_\_\_

76.1  
8622 76:00-5.40(1) 389 278116.98 1268733.11

\_\_\_\_\_  
\_\_\_\_\_

76.1  
8623 76:00-5.40(1) 390 278117.87 1268734.12

\_\_\_\_\_  
\_\_\_\_\_

76.1  
8624 76:00-5.40(1) 391 278118.56 1268735.27

\_\_\_\_\_  
\_\_\_\_\_

76.1  
8625 76:00-5.40(1) 392 278118.69 1268735.55

\_\_\_\_\_  
\_\_\_\_\_

76.1

\_\_\_\_\_  
\_\_\_\_\_

--

\_\_\_\_\_  
\_\_\_\_\_

\_\_\_\_\_ **полное наименование должности**  
\_\_\_\_\_ **М.П.**  
\_\_\_\_\_ **подпись**  
\_\_\_\_\_ **инициалы, фамилия**

КАДАСТРОВЫЙ ПЛАН ТЕРРИТОРИИ

Лист № 576

Всего листов раздела 11: 745

Всего разделов: 12

Всего листов: 801

раздела 11

« 10 » января 2022 г. № \*\*\*\*\_\*\*/\*\*\*\*\_\*\*\*\*\*

Номер кадастрового квартала: 76:18:011122

Сведения о характерных точках границ:

**Номер п/п**

**Реестровый (учетный, условный) номер**

**Обозначение характерных точек**

**Координаты**

**Описание закрепления на местности**

**Метод определения координат и средняя квадратическая погрешность положения характерной точки (Mt), м**

**Система координат**

**X**

**Y**

**1**

**2**

**3**

**4**

**5**

**6**

**7**

**8**

8626 76:00-5.40(1) 393 278119.19 1268736.81

\_\_\_\_\_  
\_\_\_\_\_

76.1  
8627 76:00-5.40(1) 394 278119.56 1268738.12

\_\_\_\_\_  
\_\_\_\_\_

76.1  
8628 76:00-5.40(1) 395 278120.95 1268744.32

\_\_\_\_\_  
\_\_\_\_\_

76.1  
8629 76:00-5.40(1) 396 278121.85 1268748.42

\_\_\_\_\_  
\_\_\_\_\_

76.1  
8630 76:00-5.40(1) 397 278122.19 1268750.67

\_\_\_\_\_  
\_\_\_\_\_

76.1  
8631 76:00-5.40(1) 398 278122.22 1268752.94

\_\_\_\_\_  
\_\_\_\_\_

76.1  
8632 76:00-5.40(1) 399 278122.19 1268753.45

76.1  
8633 76:00-5.40(1) 400 278121.88 1268755.7

\_\_\_\_\_  
\_\_\_\_\_

76.1  
8634 76:00-5.40(1) 401 278121.21 1268757.87

\_\_\_\_\_  
\_\_\_\_\_

76.1  
8635 76:00-5.40(1) 402 278119.96 1268761.04

\_\_\_\_\_  
\_\_\_\_\_

76.1  
8636 76:00-5.40(1) 403 278117.49 1268765.37

\_\_\_\_\_  
\_\_\_\_\_

76.1  
8637 76:00-5.40(1) 404 278115.76 1268768.05

\_\_\_\_\_  
\_\_\_\_\_

76.1  
8638 76:00-5.40(1) 405 278114.58 1268770.34

\_\_\_\_\_  
\_\_\_\_\_

76.1  
8639 76:00-5.40(1) 406 278113.85 1268772.81

\_\_\_\_\_  
\_\_\_\_\_

76.1  
8640 76:00-5.40(1) 407 278113.52 1268774.5

\_\_\_\_\_  
\_\_\_\_\_

76.1  
.  
..

\_\_\_\_\_  
\_\_\_\_\_

\_\_\_\_\_  
\_\_\_\_\_

\_\_\_\_\_ **полное наименование должности**  
\_\_\_\_\_ **М.П.**  
\_\_\_\_\_ **подпись**  
\_\_\_\_\_ **инициалы, фамилия**

КАДАСТРОВЫЙ ПЛАН ТЕРРИТОРИИ

Лист № 577

Всего листов раздела 11: 745

Всего разделов: 12

Всего листов: 801

раздела 11

« 10 » января 2022 г. № \*\*\*\*\_\*\*/\*\*\*\*\_\*\*\*\*\*

Номер кадастрового квартала: 76:18:011122

Сведения о характерных точках границ:

**Номер п/п**

**Реестровый (учетный, условный) номер**

**Обозначение характерных точек**

**Координаты**

**Описание закрепления на местности**

**Метод определения координат и средняя квадратическая погрешность положения характерной точки (Mt), м**

**Система координат**

**X**

**Y**

**1**

**2**

**3**

**4**

**5**

**6**

**7**

**8**

8641 76:00-5.40(1) 408 278113.35 1268775.9

—  
—

76.1  
8642 76:00-5.40(1) 409 278113.37 1268777.3

—  
—

76.1  
8643 76:00-5.40(1) 410 278113.59 1268778.7

—  
—

76.1  
8644 76:00-5.40(1) 411 278113.7 1268779.16

—  
—

76.1  
8645 76:00-5.40(1) 412 278114.39 1268781.16

—  
—

76.1  
8646 76:00-5.40(1) 413 278115.46 1268782.99

—  
—

76.1  
8647 76:00-5.40(1) 414 278116.06 1268783.81





КАДАСТРОВЫЙ ПЛАН ТЕРРИТОРИИ

Лист № 578

Всего листов раздела 11: 745

Всего разделов: 12

Всего листов: 801

раздела 11

« 10 » января 2022 г. № \*\*\*\*\_\*\*/\*\*\*\*\_\*\*\*\*\*

Номер кадастрового квартала: 76:18:011122

Сведения о характерных точках границ:

**Номер п/п**

**Реестровый (учетный, условный) номер**

**Обозначение характерных точек**

**Координаты**

**Описание закрепления на местности**

**Метод определения координат и средняя квадратическая погрешность положения характерной точки (Mt), м**

**Система координат**

**X**

**Y**

**1**

**2**

**3**

**4**

**5**

**6**

**7**

**8**

8656 76:00-5.40(1) 423 278141.72 1268795.52

\_\_\_\_\_  
\_\_\_\_\_

76.1  
8657 76:00-5.40(1) 424 278145.32 1268795.62

\_\_\_\_\_  
\_\_\_\_\_

76.1  
8658 76:00-5.40(1) 425 278148.23 1268795.91

\_\_\_\_\_  
\_\_\_\_\_

76.1  
8659 76:00-5.40(1) 426 278151.07 1268796.6

\_\_\_\_\_  
\_\_\_\_\_

76.1  
8660 76:00-5.40(1) 427 278155.46 1268798

\_\_\_\_\_  
\_\_\_\_\_

76.1  
8661 76:00-5.40(1) 428 278161.55 1268800.85

\_\_\_\_\_  
\_\_\_\_\_

76.1  
8662 76:00-5.40(1) 429 278162.98 1268801.7

76.1  
8663 76:00-5.40(1) 430 278164.23 1268802.8

\_\_\_\_\_  
\_\_\_\_\_

76.1  
8664 76:00-5.40(1) 431 278164.48 1268803.07

\_\_\_\_\_  
\_\_\_\_\_

76.1  
8665 76:00-5.40(1) 432 278165.5 1268804.38

\_\_\_\_\_  
\_\_\_\_\_

76.1  
8666 76:00-5.40(1) 433 278166.26 1268805.86

\_\_\_\_\_  
\_\_\_\_\_

76.1  
8667 76:00-5.40(1) 434 278167.76 1268809.58

\_\_\_\_\_  
\_\_\_\_\_

76.1  
8668 76:00-5.40(1) 435 278170.96 1268814.86

\_\_\_\_\_  
\_\_\_\_\_

76.1  
8669 76:00-5.40(1) 436 278172.48 1268817.38

\_\_\_\_\_  
\_\_\_\_\_

76.1  
8670 76:00-5.40(1) 437 278173.05 1268818.14

\_\_\_\_\_  
\_\_\_\_\_

76.1  
.  
..

\_\_\_\_\_  
\_\_\_\_\_

\_\_\_\_\_  
\_\_\_\_\_

полное наименование должности  
М.П.  
подпись  
инициалы, фамилия

КАДАСТРОВЫЙ ПЛАН ТЕРРИТОРИИ

**Лист № 579**

**Всего листов раздела 11: 745**

**Всего разделов: 12**

**Всего листов: 801**

раздела 11

« 10 » января 2022 г. № \*\*\*\*\_\*\*/\*\*\*\*\_\*\*\*\*\*

Номер кадастрового квартала: 76:18:011122

Сведения о характерных точках границ:

**Номер п/п**

**Реестровый (учетный, условный) номер**

**Обозначение характерных точек**

**Координаты**

**Описание закрепления на местности**

**Метод определения координат и средняя квадратическая погрешность положения характерной точки (Mt), м**

**Система координат**

**X**

**Y**

**1**

**2**

**3**

**4**

**5**

**6**

**7**

**8**

8671 76:00-5.40(1) 438 278173.74 1268818.79

\_\_\_\_\_  
\_\_\_\_\_

76.1  
8672 76:00-5.40(1) 439 278174.54 1268819.3

\_\_\_\_\_  
\_\_\_\_\_

76.1  
8673 76:00-5.40(1) 440 278175.41 1268819.64

\_\_\_\_\_  
\_\_\_\_\_

76.1  
8674 76:00-5.40(1) 441 278175.95 1268819.8

\_\_\_\_\_  
\_\_\_\_\_

76.1  
8675 76:00-5.40(1) 442 278177.14 1268820.04

\_\_\_\_\_  
\_\_\_\_\_

76.1  
8676 76:00-5.40(1) 443 278178.35 1268820.05

\_\_\_\_\_  
\_\_\_\_\_

76.1  
8677 76:00-5.40(1) 444 278179.55 1268819.85

76.1  
8678 76:00-5.40(1) 445 278179.95 1268819.74

\_\_\_\_\_  
\_\_\_\_\_

76.1  
8679 76:00-5.40(1) 446 278181.14 1268819.52

\_\_\_\_\_  
\_\_\_\_\_

76.1  
8680 76:00-5.40(1) 447 278182.36 1268819.51

\_\_\_\_\_  
\_\_\_\_\_

76.1  
8681 76:00-5.40(1) 448 278183.56 1268819.7

\_\_\_\_\_  
\_\_\_\_\_

76.1  
8682 76:00-5.40(1) 449 278184.08 1268819.83

\_\_\_\_\_  
\_\_\_\_\_

76.1  
8683 76:00-5.40(1) 450 278185.27 1268820.25

\_\_\_\_\_  
\_\_\_\_\_

76.1  
8684 76:00-5.40(1) 451 278186.35 1268820.9

\_\_\_\_\_  
\_\_\_\_\_

76.1  
8685 76:00-5.40(1) 452 278187.28 1268821.76

\_\_\_\_\_  
\_\_\_\_\_

76.1  
.  
..

\_\_\_\_\_  
\_\_\_\_\_

\_\_\_\_\_  
\_\_\_\_\_

\_\_\_\_\_   
полное наименование должности  
М.П.  
подпись  
инициалы, фамилия

КАДАСТРОВЫЙ ПЛАН ТЕРРИТОРИИ

**Лист № 580**

**Всего листов раздела 11: 745**

**Всего разделов: 12**

**Всего листов: 801**

раздела 11

« 10 » января 2022 г. № \*\*\*\*\_\*\*/\*\*\*\*\_\*\*\*\*\*

Номер кадастрового квартала: 76:18:011122

Сведения о характерных точках границ:

**Номер п/п**

**Реестровый (учетный, условный) номер**

**Обозначение характерных точек**

**Координаты**

**Описание закрепления на местности**

**Метод определения координат и средняя квадратическая погрешность положения характерной точки (Mt), м**

**Система координат**

**X**

**Y**

**1**

**2**

**3**

**4**

**5**

**6**

**7**

**8**

8686 76:00-5.40(1) 453 278189.17 1268823.88

\_\_\_\_\_  
\_\_\_\_\_

76.1  
8687 76:00-5.40(1) 454 278191.61 1268826.51

\_\_\_\_\_  
\_\_\_\_\_

76.1  
8688 76:00-5.40(1) 455 278193.36 1268829.41

\_\_\_\_\_  
\_\_\_\_\_

76.1  
8689 76:00-5.40(1) 456 278194.57 1268831.88

\_\_\_\_\_  
\_\_\_\_\_

76.1  
8690 76:00-5.40(1) 457 278195.32 1268834.51

\_\_\_\_\_  
\_\_\_\_\_

76.1  
8691 76:00-5.40(1) 458 278196.1 1268838.56

\_\_\_\_\_  
\_\_\_\_\_

76.1  
8692 76:00-5.40(1) 459 278197.1 1268843.32

76.1  
8693 76:00-5.40(1) 460 278197.44 1268845.76

\_\_\_\_\_  
\_\_\_\_\_

76.1  
8694 76:00-5.40(1) 461 278197.43 1268848.22

\_\_\_\_\_  
\_\_\_\_\_

76.1  
8695 76:00-5.40(1) 462 278197.21 1268851.25

\_\_\_\_\_  
\_\_\_\_\_

76.1  
8696 76:00-5.40(1) 463 278195.91 1268857.8

\_\_\_\_\_  
\_\_\_\_\_

76.1  
8697 76:00-5.40(1) 464 278195.39 1268861.65

\_\_\_\_\_  
\_\_\_\_\_

76.1  
8698 76:00-5.40(1) 465 278195.36 1268865.54

\_\_\_\_\_  
\_\_\_\_\_

76.1  
8699 76:00-5.40(1) 466 278195.46 1268867.51

\_\_\_\_\_  
\_\_\_\_\_

76.1  
8700 76:00-5.40(1) 467 278195.79 1268870.28

\_\_\_\_\_  
\_\_\_\_\_

76.1  
.  
..

\_\_\_\_\_  
\_\_\_\_\_

\_\_\_\_\_  
\_\_\_\_\_

\_\_\_\_\_ **полное наименование должности**  
\_\_\_\_\_ **М.П.**  
\_\_\_\_\_ **подпись**  
\_\_\_\_\_ **инициалы, фамилия**

КАДАСТРОВЫЙ ПЛАН ТЕРРИТОРИИ

Лист № 581

Всего листов раздела 11: 745

Всего разделов: 12

Всего листов: 801

раздела 11

« 10 » января 2022 г. № \*\*\*\*\_\*\*/\*\*\*\*\_\*\*\*\*\*

Номер кадастрового квартала: 76:18:011122

Сведения о характерных точках границ:

**Номер п/п**

**Реестровый (учетный, условный) номер**

**Обозначение характерных точек**

**Координаты**

**Описание закрепления на местности**

**Метод определения координат и средняя квадратическая погрешность положения характерной точки (Mt), м**

**Система координат**

**X**

**Y**

**1**

**2**

**3**

**4**

**5**

**6**

**7**

**8**

8701 76:00-5.40(1) 468 278196.48 1268872.97

\_\_\_\_\_  
\_\_\_\_\_

76.1  
8702 76:00-5.40(1) 469 278197.54 1268876.23

\_\_\_\_\_  
\_\_\_\_\_

76.1  
8703 76:00-5.40(1) 470 278202.44 1268885.1

\_\_\_\_\_  
\_\_\_\_\_

76.1  
8704 76:00-5.40(1) 471 278206.07 1268893.12

\_\_\_\_\_  
\_\_\_\_\_

76.1  
8705 76:00-5.40(1) 472 278209.69 1268899.88

\_\_\_\_\_  
\_\_\_\_\_

76.1  
8706 76:00-5.40(1) 473 278212.52 1268904.31

\_\_\_\_\_  
\_\_\_\_\_

76.1  
8707 76:00-5.40(1) 474 278215.11 1268907.59

76.1  
8708 76:00-5.40(1) 475 278218.33 1268910.26

\_\_\_\_\_  
\_\_\_\_\_

76.1  
8709 76:00-5.40(1) 476 278219.11 1268910.79

\_\_\_\_\_  
\_\_\_\_\_

76.1  
8710 76:00-5.40(1) 477 278222.77 1268912.88

\_\_\_\_\_  
\_\_\_\_\_

76.1  
8711 76:00-5.40(1) 478 278226.69 1268914.43

\_\_\_\_\_  
\_\_\_\_\_

76.1  
8712 76:00-5.40(1) 479 278228.81 1268915.1

\_\_\_\_\_  
\_\_\_\_\_

76.1  
8713 76:00-5.40(1) 480 278233.91 1268916.27

\_\_\_\_\_  
\_\_\_\_\_

76.1  
8714 76:00-5.40(1) 481 278239.14 1268916.6

\_\_\_\_\_  
\_\_\_\_\_

76.1  
8715 76:00-5.40(1) 482 278248.64 1268916.42

\_\_\_\_\_  
\_\_\_\_\_

76.1  
.  
..

\_\_\_\_\_  
\_\_\_\_\_  
\_\_\_\_\_  
\_\_\_\_\_

\_\_\_\_\_

полное наименование должности  
М.П.  
подпись

инициалы, фамилия



КАДАСТРОВЫЙ ПЛАН ТЕРРИТОРИИ

Лист № 582

Всего листов раздела 11: 745

Всего разделов: 12

Всего листов: 801

раздела 11

« 10 » января 2022 г. № \*\*\*\*\_\*\*/\*\*\*\*\_\*\*\*\*\*

Номер кадастрового квартала: 76:18:011122

Сведения о характерных точках границ:

**Номер п/п**

**Реестровый (учетный, условный) номер**

**Обозначение характерных точек**

**Координаты**

**Описание закрепления на местности**

**Метод определения координат и средняя квадратическая погрешность положения характерной точки (Mt), м**

**Система координат**

**X**

**Y**

**1**

**2**

**3**

**4**

**5**

**6**

**7**

**8**

8716 76:00-5.40(1) 483 278262.43 1268915.07

\_\_\_\_\_  
\_\_\_\_\_

76.1  
8717 76:00-5.40(1) 484 278270.45 1268914.24

\_\_\_\_\_  
\_\_\_\_\_

76.1  
8718 76:00-5.40(1) 485 278274.55 1268914.57

\_\_\_\_\_  
\_\_\_\_\_

76.1  
8719 76:00-5.40(1) 486 278276.28 1268914.83

\_\_\_\_\_  
\_\_\_\_\_

76.1  
8720 76:00-5.40(1) 487 278277.96 1268915.33

\_\_\_\_\_  
\_\_\_\_\_

76.1  
8721 76:00-5.40(1) 488 278278.33 1268915.47

\_\_\_\_\_  
\_\_\_\_\_

76.1  
8722 76:00-5.40(1) 489 278279.91 1268916.21

76.1  
8723 76:00-5.40(1) 490 278281.34 1268917.21

\_\_\_\_\_  
\_\_\_\_\_

76.1  
8724 76:00-5.40(1) 491 278281.95 1268917.72

\_\_\_\_\_  
\_\_\_\_\_

76.1  
8725 76:00-5.40(1) 492 278283.47 1268919.14

\_\_\_\_\_  
\_\_\_\_\_

76.1  
8726 76:00-5.40(1) 493 278284.79 1268920.74

\_\_\_\_\_  
\_\_\_\_\_

76.1  
8727 76:00-5.40(1) 494 278286.36 1268922.91

\_\_\_\_\_  
\_\_\_\_\_

76.1  
8728 76:00-5.40(1) 495 278288.12 1268926.07

\_\_\_\_\_  
\_\_\_\_\_

76.1  
8729 76:00-5.40(1) 496 278289.72 1268928.54

\_\_\_\_\_  
\_\_\_\_\_

76.1  
8730 76:00-5.40(1) 497 278291.66 1268930.74

\_\_\_\_\_  
\_\_\_\_\_

76.1  
.  
..

\_\_\_\_\_  
\_\_\_\_\_

\_\_\_\_\_  
\_\_\_\_\_

\_\_\_\_\_ **полное наименование должности**  
\_\_\_\_\_ **М.П.**  
\_\_\_\_\_ **подпись**  
\_\_\_\_\_ **инициалы, фамилия**

КАДАСТРОВЫЙ ПЛАН ТЕРРИТОРИИ

Лист № 583

Всего листов раздела 11: 745

Всего разделов: 12

Всего листов: 801

раздела 11

« 10 » января 2022 г. № \*\*\*\*\_\*\*/\*\*\*\*\_\*\*\*\*\*

Номер кадастрового квартала: 76:18:011122

Сведения о характерных точках границ:

**Номер п/п**

**Реестровый (учетный, условный) номер**

**Обозначение характерных точек**

**Координаты**

**Описание закрепления на местности**

**Метод определения координат и средняя квадратическая погрешность положения характерной точки (Mt), м**

**Система координат**

**X**

**Y**

**1**

**2**

**3**

**4**

**5**

**6**

**7**

**8**

8731 76:00-5.40(1) 498 278294.33 1268933.4

\_\_\_\_\_

76.1  
8732 76:00-5.40(1) 499 278296.34 1268935.64

\_\_\_\_\_

76.1  
8733 76:00-5.40(1) 500 278298.06 1268938.12

\_\_\_\_\_

76.1  
8734 76:00-5.40(1) 501 278298.41 1268938.69

\_\_\_\_\_

76.1  
8735 76:00-5.40(1) 502 278300.12 1268941.17

\_\_\_\_\_

76.1  
8736 76:00-5.40(1) 503 278302.11 1268943.44

\_\_\_\_\_

76.1  
8737 76:00-5.40(1) 504 278304.86 1268946.22

\_\_\_\_\_



КАДАСТРОВЫЙ ПЛАН ТЕРРИТОРИИ

**Лист № 584**

**Всего листов раздела 11: 745**

**Всего разделов: 12**

**Всего листов: 801**

раздела 11

« 10 » января 2022 г. № \*\*\*\*\_\*\*/\*\*\*\*\_\*\*\*\*\*

Номер кадастрового квартала: 76:18:011122

Сведения о характерных точках границ:

**Номер п/п**

**Реестровый (учетный, условный) номер**

**Обозначение характерных точек**

**Координаты**

**Описание закрепления на местности**

**Метод определения координат и средняя квадратическая погрешность положения характерной точки (Mt), м**

**Система координат**

**X**

**Y**

**1**

**2**

**3**

**4**

**5**

**6**

**7**

**8**

8746 76:00-5.40(1) 513 278336.67 1268976.54

\_\_\_\_\_

76.1

8747 76:00-5.40(1) 514 278338.83 1268977.66

\_\_\_\_\_

\_\_\_\_\_

76.1

8748 76:00-5.40(1) 515 278339.76 1268978.27

\_\_\_\_\_

\_\_\_\_\_

76.1

8749 76:00-5.40(1) 516 278340.55 1268979.04

\_\_\_\_\_

\_\_\_\_\_

76.1

8750 76:00-5.40(1) 517 278341.19 1268979.96

\_\_\_\_\_

\_\_\_\_\_

76.1

8751 76:00-5.40(1) 518 278341.63 1268980.98

\_\_\_\_\_

\_\_\_\_\_

76.1

8752 76:00-5.40(1) 519 278342.11 1268982.44



КАДАСТРОВЫЙ ПЛАН ТЕРРИТОРИИ

Лист № 585

Всего листов раздела 11: 745

Всего разделов: 12

Всего листов: 801

раздела 11

« 10 » января 2022 г. № \*\*\*\*\_\*\*/\*\*\*\*\_\*\*\*\*\*

Номер кадастрового квартала: 76:18:011122

Сведения о характерных точках границ:

**Номер п/п**

**Реестровый (учетный, условный) номер**

**Обозначение характерных точек**

**Координаты**

**Описание закрепления на местности**

**Метод определения координат и средняя квадратическая погрешность положения характерной точки (Mt), м**

**Система координат**

**X**

**Y**

**1**

**2**

**3**

**4**

**5**

**6**

**7**

**8**

8761 76:00-5.40(1) 528 278338.47 1268991.31

—  
—

76.1  
8762 76:00-5.40(1) 529 278338.36 1268991.59

—  
—

76.1  
8763 76:00-5.40(1) 530 278338.09 1268992.42

—  
—

76.1  
8764 76:00-5.40(1) 531 278337.98 1268993.28

—  
—

76.1  
8765 76:00-5.40(1) 532 278338.01 1268994.14

—  
—

76.1  
8766 76:00-5.40(1) 533 278338.08 1268994.73

—  
—

76.1  
8767 76:00-5.40(1) 534 278338.39 1268996.25

76.1  
8768 76:00-5.40(1) 535 278338.97 1268997.7

\_\_\_\_\_  
\_\_\_\_\_

76.1  
8769 76:00-5.40(1) 536 278339.75 1268999.24

\_\_\_\_\_  
\_\_\_\_\_

76.1  
8770 76:00-5.40(1) 537 278340.67 1269000.74

\_\_\_\_\_  
\_\_\_\_\_

76.1  
8771 76:00-5.40(1) 538 278341.82 1269002.08

\_\_\_\_\_  
\_\_\_\_\_

76.1  
8772 76:00-5.40(1) 539 278343.17 1269003.2

\_\_\_\_\_  
\_\_\_\_\_

76.1  
8773 76:00-5.40(1) 540 278346.14 1269005.3

\_\_\_\_\_  
\_\_\_\_\_

76.1  
8774 76:00-5.40(1) 541 278348.65 1269006.98

\_\_\_\_\_  
\_\_\_\_\_

76.1  
8775 76:00-5.40(1) 542 278350.62 1269008.47

\_\_\_\_\_  
\_\_\_\_\_

76.1  
.  
..

\_\_\_\_\_  
\_\_\_\_\_  
\_\_\_\_\_  
\_\_\_\_\_

\_\_\_\_\_
полное наименование должности
М.П.
подпись
инициалы, фамилия



КАДАСТРОВЫЙ ПЛАН ТЕРРИТОРИИ

Лист № 586

Всего листов раздела 11: 745

Всего разделов: 12

Всего листов: 801

раздела 11

« 10 » января 2022 г. № \*\*\*\*\_\*\*/\*\*\*\*\_\*\*\*\*\*

Номер кадастрового квартала: 76:18:011122

Сведения о характерных точках границ:

**Номер п/п**

**Реестровый (учетный, условный) номер**

**Обозначение характерных точек**

**Координаты**

**Описание закрепления на местности**

**Метод определения координат и средняя квадратическая погрешность положения характерной точки (Mt), м**

**Система координат**

**X**

**Y**

**1**

**2**

**3**

**4**

**5**

**6**

**7**

**8**

8776 76:00-5.40(1) 543 278352.4 1269010.17

\_\_\_\_\_  
\_\_\_\_\_

76.1  
8777 76:00-5.40(1) 544 278355.5 1269013.5

\_\_\_\_\_  
\_\_\_\_\_

76.1  
8778 76:00-5.40(1) 545 278359.68 1269018.35

\_\_\_\_\_  
\_\_\_\_\_

76.1  
8779 76:00-5.40(1) 546 278362.77 1269021.82

\_\_\_\_\_  
\_\_\_\_\_

76.1  
8780 76:00-5.40(1) 547 278364.53 1269024.1

\_\_\_\_\_  
\_\_\_\_\_

76.1  
8781 76:00-5.40(1) 548 278366.06 1269025.88

\_\_\_\_\_  
\_\_\_\_\_

76.1  
8782 76:00-5.40(1) 549 278367.78 1269027.48

76.1  
8783 76:00-5.40(1) 550 278370.2 1269029.48

\_\_\_\_\_  
\_\_\_\_\_

76.1  
8784 76:00-5.40(1) 551 278372.88 1269031.82

\_\_\_\_\_  
\_\_\_\_\_

76.1  
8785 76:00-5.40(1) 552 278374.96 1269033.84

\_\_\_\_\_  
\_\_\_\_\_

76.1  
8786 76:00-5.40(1) 553 278376.81 1269036.07

\_\_\_\_\_  
\_\_\_\_\_

76.1  
8787 76:00-5.40(1) 554 278380.06 1269040.46

\_\_\_\_\_  
\_\_\_\_\_

76.1  
8788 76:00-5.40(1) 555 278381.93 1269043.13

\_\_\_\_\_  
\_\_\_\_\_

76.1  
8789 76:00-5.40(1) 556 278383.61 1269045.16

\_\_\_\_\_  
\_\_\_\_\_

76.1  
8790 76:00-5.40(1) 557 278385.6 1269046.9

\_\_\_\_\_  
\_\_\_\_\_

76.1  
.  
..

\_\_\_\_\_  
\_\_\_\_\_  
\_\_\_\_\_  
\_\_\_\_\_

\_\_\_\_\_
полное наименование должности
М.П.
подпись
инициалы, фамилия

КАДАСТРОВЫЙ ПЛАН ТЕРРИТОРИИ

Лист № 587

Всего листов раздела 11: 745

Всего разделов: 12

Всего листов: 801

раздела 11

« 10 » января 2022 г. № \*\*\*\*\_\*\*/\*\*\*\*\_\*\*\*\*\*

Номер кадастрового квартала: 76:18:011122

Сведения о характерных точках границ:

**Номер п/п**

**Реестровый (учетный, условный) номер**

**Обозначение характерных точек**

**Координаты**

**Описание закрепления на местности**

**Метод определения координат и средняя квадратическая погрешность положения характерной точки (Mt), м**

**Система координат**

**X**

**Y**

**1**

**2**

**3**

**4**

**5**

**6**

**7**

**8**

8791 76:00-5.40(1) 558 278388.93 1269049.36

—  
—

76.1  
8792 76:00-5.40(1) 559 278394.4 1269053.11

—  
—

76.1  
8793 76:00-5.40(1) 560 278397.74 1269056.43

—  
—

76.1  
8794 76:00-5.40(1) 561 278398.47 1269057.05

—  
—

76.1  
8795 76:00-5.40(1) 562 278399.3 1269057.54

—  
—

76.1  
8796 76:00-5.40(1) 563 278400.19 1269057.88

—  
—

76.1  
8797 76:00-5.40(1) 564 278400.5 1269057.98

76.1  
8798 76:00-5.40(1) 565 278401.4 1269058.32

\_\_\_\_\_  
\_\_\_\_\_

76.1  
8799 76:00-5.40(1) 566 278402.25 1269058.78

\_\_\_\_\_  
\_\_\_\_\_

76.1  
8800 76:00-5.40(1) 567 278403.01 1269059.37

\_\_\_\_\_  
\_\_\_\_\_

76.1  
8801 76:00-5.40(1) 568 278403.95 1269060.19

\_\_\_\_\_  
\_\_\_\_\_

76.1  
8802 76:00-5.40(1) 569 278405.37 1269061.66

\_\_\_\_\_  
\_\_\_\_\_

76.1  
8803 76:00-5.40(1) 570 278406.53 1269063.34

\_\_\_\_\_  
\_\_\_\_\_

76.1  
8804 76:00-5.40(1) 571 278406.76 1269063.74

\_\_\_\_\_  
\_\_\_\_\_

76.1  
8805 76:00-5.40(1) 572 278407.66 1269065.58

\_\_\_\_\_  
\_\_\_\_\_

76.1  
.  
..

\_\_\_\_\_  
\_\_\_\_\_  
\_\_\_\_\_  
\_\_\_\_\_

\_\_\_\_\_   
полное наименование должности  
М.П.  
подпись  
инициалы, фамилия

КАДАСТРОВЫЙ ПЛАН ТЕРРИТОРИИ

Лист № 588

Всего листов раздела 11: 745

Всего разделов: 12

Всего листов: 801

раздела 11

« 10 » января 2022 г. № \*\*\*\*\_\*\*/\*\*\*\*\_\*\*\*\*\*

Номер кадастрового квартала: 76:18:011122

Сведения о характерных точках границ:

**Номер п/п**

**Реестровый (учетный, условный) номер**

**Обозначение характерных точек**

**Координаты**

**Описание закрепления на местности**

**Метод определения координат и средняя квадратическая погрешность положения характерной точки (Mt), м**

**Система координат**

**X**

**Y**

**1**

**2**

**3**

**4**

**5**

**6**

**7**

**8**

8806 76:00-5.40(1) 573 278408.3 1269067.52

—  
—

76.1  
8807 76:00-5.40(1) 574 278409.31 1269071.58

—  
—

76.1  
8808 76:00-5.40(1) 575 278409.99 1269074.19

—  
—

76.1  
8809 76:00-5.40(1) 576 278410.55 1269075.79

—  
—

76.1  
8810 76:00-5.40(1) 577 278411.36 1269077.27

—  
—

76.1  
8811 76:00-5.40(1) 578 278411.72 1269077.81

—  
—

76.1  
8812 76:00-5.40(1) 579 278412.62 1269078.92



КАДАСТРОВЫЙ ПЛАН ТЕРРИТОРИИ

**Лист № 589**

**Всего листов раздела 11: 745**

**Всего разделов: 12**

**Всего листов: 801**

раздела 11

« 10 » января 2022 г. № \*\*\*\*\_\*\*/\*\*\*\*\_\*\*\*\*\*

Номер кадастрового квартала: 76:18:011122

Сведения о характерных точках границ:

**Номер п/п**

**Реестровый (учетный, условный) номер**

**Обозначение характерных точек**

**Координаты**

**Описание закрепления на местности**

**Метод определения координат и средняя квадратическая погрешность положения характерной точки (Mt), м**

**Система координат**

**X**

**Y**

**1**

**2**

**3**

**4**

**5**

**6**

**7**

**8**

8821 76:00-5.40(1) 588 278427.74 1269085.61

\_\_\_\_\_  
\_\_\_\_\_

76.1  
8822 76:00-5.40(1) 589 278428.41 1269086.36

\_\_\_\_\_  
\_\_\_\_\_

76.1  
8823 76:00-5.40(1) 590 278428.62 1269086.62

\_\_\_\_\_  
\_\_\_\_\_

76.1  
8824 76:00-5.40(1) 591 278429.18 1269087.45

\_\_\_\_\_  
\_\_\_\_\_

76.1  
8825 76:00-5.40(1) 592 278429.6 1269088.36

\_\_\_\_\_  
\_\_\_\_\_

76.1  
8826 76:00-5.40(1) 593 278429.88 1269089.32

\_\_\_\_\_  
\_\_\_\_\_

76.1  
8827 76:00-5.40(1) 594 278430.27 1269091.2

76.1  
8828 76:00-5.40(1) 595 278431.04 1269094.05

\_\_\_\_\_  
\_\_\_\_\_

76.1  
8829 76:00-5.40(1) 596 278431.16 1269094.38

\_\_\_\_\_  
\_\_\_\_\_

76.1  
8830 76:00-5.40(1) 597 278431.34 1269094.68

\_\_\_\_\_  
\_\_\_\_\_

76.1  
8831 76:00-5.40(1) 598 278431.65 1269095.04

\_\_\_\_\_  
\_\_\_\_\_

76.1  
8832 76:00-5.40(1) 599 278431.92 1269095.26

\_\_\_\_\_  
\_\_\_\_\_

76.1  
8833 76:00-5.40(1) 600 278432.23 1269095.42

\_\_\_\_\_  
\_\_\_\_\_

76.1  
8834 76:00-5.40(1) 601 278432.56 1269095.51

\_\_\_\_\_  
\_\_\_\_\_

76.1  
8835 76:00-5.40(1) 602 278439.64 1269096.81

\_\_\_\_\_  
\_\_\_\_\_

76.1  
.  
..

\_\_\_\_\_  
\_\_\_\_\_  
\_\_\_\_\_  
\_\_\_\_\_

\_\_\_\_\_
полное наименование должности
М.П.
подпись
инициалы, фамилия



КАДАСТРОВЫЙ ПЛАН ТЕРРИТОРИИ

**Лист № 590**

**Всего листов раздела 11: 745**

**Всего разделов: 12**

**Всего листов: 801**

раздела 11

« 10 » января 2022 г. № \*\*\*\*\_\*\*/\*\*\*\*\_\*\*\*\*\*

Номер кадастрового квартала: 76:18:011122

Сведения о характерных точках границ:

**Номер п/п**

**Реестровый (учетный, условный) номер**

**Обозначение характерных точек**

**Координаты**

**Описание закрепления на местности**

**Метод определения координат и средняя квадратическая погрешность положения характерной точки (Mt), м**

**Система координат**

**X**

**Y**

**1**

**2**

**3**

**4**

**5**

**6**

**7**

**8**

8836 76:00-5.40(1) 603 278447.78 1269098.04

\_\_\_\_\_

76.1

8837 76:00-5.40(1) 604 278449.96 1269098.64

\_\_\_\_\_

\_\_\_\_\_

76.1

8838 76:00-5.40(1) 605 278451.68 1269099.29

\_\_\_\_\_

\_\_\_\_\_

76.1

8839 76:00-5.40(1) 606 278453.25 1269100.22

\_\_\_\_\_

\_\_\_\_\_

76.1

8840 76:00-5.40(1) 607 278455.36 1269101.76

\_\_\_\_\_

\_\_\_\_\_

76.1

8841 76:00-5.40(1) 608 278460.14 1269105.62

\_\_\_\_\_

\_\_\_\_\_

76.1

8842 76:00-5.40(1) 609 278465.7 1269108.47

76.1  
8843 76:00-5.40(1) 610 278469.68 1269110.14

\_\_\_\_\_  
\_\_\_\_\_

76.1  
8844 76:00-5.40(1) 611 278473.65 1269111.22

\_\_\_\_\_  
\_\_\_\_\_

76.1  
8845 76:00-5.40(1) 612 278476.2 1269111.52

\_\_\_\_\_  
\_\_\_\_\_

76.1  
8846 76:00-5.40(1) 613 278477.18 1269111.7

\_\_\_\_\_  
\_\_\_\_\_

76.1  
8847 76:00-5.40(1) 614 278478.13 1269112.04

\_\_\_\_\_  
\_\_\_\_\_

76.1  
8848 76:00-5.40(1) 615 278479.01 1269112.5

\_\_\_\_\_  
\_\_\_\_\_

76.1  
8849 76:00-5.40(1) 616 278479.3 1269112.67

\_\_\_\_\_  
\_\_\_\_\_

76.1  
8850 76:00-5.40(1) 617 278480.5 1269113.58

\_\_\_\_\_  
\_\_\_\_\_

76.1  
.  
..

\_\_\_\_\_  
\_\_\_\_\_

\_\_\_\_\_  
\_\_\_\_\_

\_\_\_\_\_ **полное наименование должности**  
\_\_\_\_\_ **М.П.**  
\_\_\_\_\_ **подпись**  
\_\_\_\_\_ **инициалы, фамилия**

КАДАСТРОВЫЙ ПЛАН ТЕРРИТОРИИ

**Лист № 591**

**Всего листов раздела 11: 745**

**Всего разделов: 12**

**Всего листов: 801**

раздела 11

« 10 » января 2022 г. № \*\*\*\*\_\*\*/\*\*\*\*\_\*\*\*\*\*

Номер кадастрового квартала: 76:18:011122

Сведения о характерных точках границ:

**Номер п/п**

**Реестровый (учетный, условный) номер**

**Обозначение характерных точек**

**Координаты**

**Описание закрепления на местности**

**Метод определения координат и средняя квадратическая погрешность положения характерной точки (Mt), м**

**Система координат**

**X**

**Y**

**1**

**2**

**3**

**4**

**5**

**6**

**7**

**8**

8851 76:00-5.40(1) 618 278481.51 1269114.69

\_\_\_\_\_  
\_\_\_\_\_

76.1  
8852 76:00-5.40(1) 619 278482.9 1269116.54

\_\_\_\_\_  
\_\_\_\_\_

76.1  
8853 76:00-5.40(1) 620 278485.99 1269120.6

\_\_\_\_\_  
\_\_\_\_\_

76.1  
8854 76:00-5.40(1) 621 278487.98 1269123.07

\_\_\_\_\_  
\_\_\_\_\_

76.1  
8855 76:00-5.40(1) 622 278490.13 1269126.79

\_\_\_\_\_  
\_\_\_\_\_

76.1  
8856 76:00-5.40(1) 623 278491.46 1269128.94

\_\_\_\_\_  
\_\_\_\_\_

76.1  
8857 76:00-5.40(1) 624 278492.21 1269130.4

76.1  
8858 76:00-5.40(1) 625 278492.74 1269131.96

\_\_\_\_\_  
\_\_\_\_\_

76.1  
8859 76:00-5.40(1) 626 278492.84 1269132.37

\_\_\_\_\_  
\_\_\_\_\_

76.1  
8860 76:00-5.40(1) 627 278493.14 1269133.94

\_\_\_\_\_  
\_\_\_\_\_

76.1  
8861 76:00-5.40(1) 628 278493.25 1269135.54

\_\_\_\_\_  
\_\_\_\_\_

76.1  
8862 76:00-5.40(1) 629 278493.26 1269137.5

\_\_\_\_\_  
\_\_\_\_\_

76.1  
8863 76:00-5.40(1) 630 278493.44 1269140.54

\_\_\_\_\_  
\_\_\_\_\_

76.1  
8864 76:00-5.40(1) 631 278493.73 1269142.64

\_\_\_\_\_  
\_\_\_\_\_

76.1  
8865 76:00-5.40(1) 632 278494.3 1269144.68

\_\_\_\_\_  
\_\_\_\_\_

76.1  
.  
..

\_\_\_\_\_  
\_\_\_\_\_  
\_\_\_\_\_

\_\_\_\_\_

полное наименование должности  
М.П.  
подпись  
инициалы, фамилия

КАДАСТРОВЫЙ ПЛАН ТЕРРИТОРИИ

Лист № 592

Всего листов раздела 11: 745

Всего разделов: 12

Всего листов: 801

раздела 11

« 10 » января 2022 г. № \*\*\*\*\_\*\*/\*\*\*\*\_\*\*\*\*\*

Номер кадастрового квартала: 76:18:011122

Сведения о характерных точках границ:

Номер п/п

Реестровый (учетный, условный) номер

Обозначение характерных точек

Координаты

Описание закрепления на местности

Метод определения координат и средняя квадратическая погрешность положения характерной точки (Mt), м

Система координат

X

Y

1

2

3

4

5

6

7

8

8866 76:00-5.40(1) 633 278495.18 1269147.14

—  
—

76.1  
8867 76:00-5.40(1) 634 278496.81 1269151.44

—  
—

76.1  
8868 76:00-5.40(1) 635 278497.28 1269152.41

—  
—

76.1  
8869 76:00-5.40(1) 636 278497.91 1269153.27

—  
—

76.1  
8870 76:00-5.40(1) 637 278498.69 1269154.01

—  
—

76.1  
8871 76:00-5.40(1) 638 278499.03 1269154.28

—  
—

76.1  
8872 76:00-5.40(1) 639 278499.77 1269154.99

76.1  
8873 76:00-5.40(1) 640 278500.34 1269155.84

\_\_\_\_\_  
\_\_\_\_\_

76.1  
8874 76:00-5.40(1) 641 278500.73 1269156.78

\_\_\_\_\_  
\_\_\_\_\_

76.1  
8875 76:00-5.40(1) 642 278500.83 1269157.12

\_\_\_\_\_  
\_\_\_\_\_

76.1  
8876 76:00-5.40(1) 643 278501.04 1269158.12

\_\_\_\_\_  
\_\_\_\_\_

76.1  
8877 76:00-5.40(1) 644 278501.06 1269159.15

\_\_\_\_\_  
\_\_\_\_\_

76.1  
8878 76:00-5.40(1) 645 278500.9 1269160.17

\_\_\_\_\_  
\_\_\_\_\_

76.1  
8879 76:00-5.40(1) 646 278500.31 1269162.51

\_\_\_\_\_  
\_\_\_\_\_

76.1  
8880 76:00-5.40(1) 647 278499.4 1269164.65

\_\_\_\_\_  
\_\_\_\_\_

76.1  
.  
..

\_\_\_\_\_  
\_\_\_\_\_  
\_\_\_\_\_  
\_\_\_\_\_

\_\_\_\_\_

полное наименование должности  
М.П.  
подпись  
инициалы, фамилия

КАДАСТРОВЫЙ ПЛАН ТЕРРИТОРИИ

**Лист № 593**

**Всего листов раздела 11: 745**

**Всего разделов: 12**

**Всего листов: 801**

раздела 11

« 10 » января 2022 г. № \*\*\*\*\_\*\*/\*\*\*\*\_\*\*\*\*\*

Номер кадастрового квартала: 76:18:011122

Сведения о характерных точках границ:

**Номер п/п**

**Реестровый (учетный, условный) номер**

**Обозначение характерных точек**

**Координаты**

**Описание закрепления на местности**

**Метод определения координат и средняя квадратическая погрешность положения характерной точки (Mt), м**

**Система координат**

**X**

**Y**

**1**

**2**

**3**

**4**

**5**

**6**

**7**

**8**

8881 76:00-5.40(1) 648 278499 1269165.82

\_\_\_\_\_

76.1  
8882 76:00-5.40(1) 649 278498.8 1269167.04

\_\_\_\_\_

76.1  
8883 76:00-5.40(1) 650 278498.79 1269168.29

\_\_\_\_\_

76.1  
8884 76:00-5.40(1) 651 278499.07 1269171.86

\_\_\_\_\_

76.1  
8885 76:00-5.40(1) 652 278501.6 1269183.57

\_\_\_\_\_

76.1  
8886 76:00-5.40(1) 653 278503.24 1269189.05

\_\_\_\_\_

76.1  
8887 76:00-5.40(1) 654 278504.28 1269191.94

\_\_\_\_\_

76.1  
8888 76:00-5.40(1) 655 278505.65 1269194.68

\_\_\_\_\_  
\_\_\_\_\_

76.1  
8889 76:00-5.40(1) 656 278506.48 1269196.13

\_\_\_\_\_  
\_\_\_\_\_

76.1  
8890 76:00-5.40(1) 657 278507.4 1269198

\_\_\_\_\_  
\_\_\_\_\_

76.1  
8891 76:00-5.40(1) 658 278508.11 1269199.96

\_\_\_\_\_  
\_\_\_\_\_

76.1  
8892 76:00-5.40(1) 659 278508.41 1269200.98

\_\_\_\_\_  
\_\_\_\_\_

76.1  
8893 76:00-5.40(1) 660 278508.68 1269202.42

\_\_\_\_\_  
\_\_\_\_\_

76.1  
8894 76:00-5.40(1) 661 278508.66 1269203.89

\_\_\_\_\_  
\_\_\_\_\_

76.1  
8895 76:00-5.40(1) 662 278508.62 1269204.22

\_\_\_\_\_  
\_\_\_\_\_

76.1  
.  
..

\_\_\_\_\_  
\_\_\_\_\_  
\_\_\_\_\_  
\_\_\_\_\_

\_\_\_\_\_
полное наименование должности
М.П.
подпись
инициалы, фамилия



КАДАСТРОВЫЙ ПЛАН ТЕРРИТОРИИ

**Лист № 594**

**Всего листов раздела 11: 745**

**Всего разделов: 12**

**Всего листов: 801**

раздела 11

« 10 » января 2022 г. № \*\*\*\*\_\*\*/\*\*\*\*\_\*\*\*\*\*

Номер кадастрового квартала: 76:18:011122

Сведения о характерных точках границ:

**Номер п/п**

**Реестровый (учетный, условный) номер**

**Обозначение характерных точек**

**Координаты**

**Описание закрепления на местности**

**Метод определения координат и средняя квадратическая погрешность положения характерной точки (Mt), м**

**Система координат**

**X**

**Y**

**1**

**2**

**3**

**4**

**5**

**6**

**7**

**8**

8896 76:00-5.40(1) 663 278508.33 1269205.66

\_\_\_\_\_

76.1

8897 76:00-5.40(1) 664 278507.83 1269207.05

\_\_\_\_\_

\_\_\_\_\_

76.1

8898 76:00-5.40(1) 665 278507.18 1269208.44

\_\_\_\_\_

\_\_\_\_\_

76.1

8899 76:00-5.40(1) 666 278506.58 1269210.01

\_\_\_\_\_

\_\_\_\_\_

76.1

8900 76:00-5.40(1) 667 278506.18 1269211.63

\_\_\_\_\_

\_\_\_\_\_

76.1

8901 76:00-5.40(1) 668 278506.07 1269212.2

\_\_\_\_\_

\_\_\_\_\_

76.1

8902 76:00-5.40(1) 669 278505.72 1269213.63

76.1  
8903 76:00-5.40(1) 670 278505.19 1269215

\_\_\_\_\_  
\_\_\_\_\_

76.1  
8904 76:00-5.40(1) 671 278504.88 1269215.66

\_\_\_\_\_  
\_\_\_\_\_

76.1  
8905 76:00-5.40(1) 672 278504.36 1269216.6

\_\_\_\_\_  
\_\_\_\_\_

76.1  
8906 76:00-5.40(1) 673 278503.52 1269217.65

\_\_\_\_\_  
\_\_\_\_\_

76.1  
8907 76:00-5.40(1) 674 278503.02 1269218.11

\_\_\_\_\_  
\_\_\_\_\_

76.1  
8908 76:00-5.40(1) 675 278502.44 1269218.48

\_\_\_\_\_  
\_\_\_\_\_

76.1  
8909 76:00-5.40(1) 676 278501.81 1269218.73

\_\_\_\_\_  
\_\_\_\_\_

76.1  
8910 76:00-5.40(1) 677 278500.58 1269219.1

\_\_\_\_\_  
\_\_\_\_\_

76.1  
.  
..

\_\_\_\_\_  
\_\_\_\_\_  
\_\_\_\_\_  
\_\_\_\_\_

\_\_\_\_\_
полное наименование должности
М.П.
подпись
инициалы, фамилия

КАДАСТРОВЫЙ ПЛАН ТЕРРИТОРИИ

**Лист № 595**

**Всего листов раздела 11: 745**

**Всего разделов: 12**

**Всего листов: 801**

раздела 11

« 10 » января 2022 г. № \*\*\*\*\_\*\*/\*\*\*\*\_\*\*\*\*\*

Номер кадастрового квартала: 76:18:011122

Сведения о характерных точках границ:

**Номер п/п**

**Реестровый (учетный, условный) номер**

**Обозначение характерных точек**

**Координаты**

**Описание закрепления на местности**

**Метод определения координат и средняя квадратическая погрешность положения характерной точки (Mt), м**

**Система координат**

**X**

**Y**

**1**

**2**

**3**

**4**

**5**

**6**

**7**

**8**

8911 76:00-5.40(1) 678 278498.07 1269219.35

\_\_\_\_\_  
\_\_\_\_\_

76.1  
8912 76:00-5.40(1) 679 278497.34 1269219.5

\_\_\_\_\_  
\_\_\_\_\_

76.1  
8913 76:00-5.40(1) 680 278496.77 1269219.67

\_\_\_\_\_  
\_\_\_\_\_

76.1  
8914 76:00-5.40(1) 681 278496.23 1269219.94

\_\_\_\_\_  
\_\_\_\_\_

76.1  
8915 76:00-5.40(1) 682 278495.89 1269220.17

\_\_\_\_\_  
\_\_\_\_\_

76.1  
8916 76:00-5.40(1) 683 278495.6 1269220.54

\_\_\_\_\_  
\_\_\_\_\_

76.1  
8917 76:00-5.40(1) 684 278495.46 1269221

76.1  
8918 76:00-5.40(1) 685 278495.33 1269222.01

\_\_\_\_\_  
\_\_\_\_\_

76.1  
8919 76:00-5.40(1) 686 278495.3 1269223.09

\_\_\_\_\_  
\_\_\_\_\_

76.1  
8920 76:00-5.40(1) 687 278495.34 1269223.64

\_\_\_\_\_  
\_\_\_\_\_

76.1  
8921 76:00-5.40(1) 688 278495.46 1269224.18

\_\_\_\_\_  
\_\_\_\_\_

76.1  
8922 76:00-5.40(1) 689 278495.66 1269224.84

\_\_\_\_\_  
\_\_\_\_\_

76.1  
8923 76:00-5.40(1) 690 278495.72 1269225.43

\_\_\_\_\_  
\_\_\_\_\_

76.1  
8924 76:00-5.40(1) 691 278495.81 1269225.85

\_\_\_\_\_  
\_\_\_\_\_

76.1  
8925 76:00-5.40(1) 692 278495.98 1269226.24

\_\_\_\_\_  
\_\_\_\_\_

76.1  
.  
..

\_\_\_\_\_  
\_\_\_\_\_  
\_\_\_\_\_  
\_\_\_\_\_

\_\_\_\_\_
полное наименование должности
М.П.
подпись
инициалы, фамилия

КАДАСТРОВЫЙ ПЛАН ТЕРРИТОРИИ

**Лист № 596**

**Всего листов раздела 11: 745**

**Всего разделов: 12**

**Всего листов: 801**

раздела 11

« 10 » января 2022 г. № \*\*\*\*\_\*\*/\*\*\*\*\_\*\*\*\*\*

Номер кадастрового квартала: 76:18:011122

Сведения о характерных точках границ:

**Номер п/п**

**Реестровый (учетный, условный) номер**

**Обозначение характерных точек**

**Координаты**

**Описание закрепления на местности**

**Метод определения координат и средняя квадратическая погрешность положения характерной точки (Mt), м**

**Система координат**

**X**

**Y**

**1**

**2**

**3**

**4**

**5**

**6**

**7**

**8**

8926 76:00-5.40(1) 693 278496.21 1269226.59

\_\_\_\_\_

76.1  
8927 76:00-5.40(1) 694 278496.52 1269226.88

\_\_\_\_\_

76.1  
8928 76:00-5.40(1) 695 278497.1 1269227.24

\_\_\_\_\_

76.1  
8929 76:00-5.40(1) 696 278497.62 1269227.45

\_\_\_\_\_

76.1  
8930 76:00-5.40(1) 697 278498.16 1269227.57

\_\_\_\_\_

76.1  
8931 76:00-5.40(1) 698 278498.71 1269227.6

\_\_\_\_\_

76.1  
8932 76:00-5.40(1) 699 278499.27 1269227.54

\_\_\_\_\_



КАДАСТРОВЫЙ ПЛАН ТЕРРИТОРИИ

**Лист № 597**

**Всего листов раздела 11: 745**

**Всего разделов: 12**

**Всего листов: 801**

раздела 11

« 10 » января 2022 г. № \*\*\*\*\_\*\*/\*\*\*\*\_\*\*\*\*\*

Номер кадастрового квартала: 76:18:011122

Сведения о характерных точках границ:

**Номер п/п**

**Реестровый (учетный, условный) номер**

**Обозначение характерных точек**

**Координаты**

**Описание закрепления на местности**

**Метод определения координат и средняя квадратическая погрешность положения характерной точки (Mt), м**

**Система координат**

**X**

**Y**

**1**

**2**

**3**

**4**

**5**

**6**

**7**

**8**

8941 76:00-5.40(1) 708 278512.04 1269229.66

\_\_\_\_\_  
\_\_\_\_\_

76.1  
8942 76:00-5.40(1) 709 278512.65 1269230.56

\_\_\_\_\_  
\_\_\_\_\_

76.1  
8943 76:00-5.40(1) 710 278512.95 1269231.12

\_\_\_\_\_  
\_\_\_\_\_

76.1  
8944 76:00-5.40(1) 711 278513.51 1269232.4

\_\_\_\_\_  
\_\_\_\_\_

76.1  
8945 76:00-5.40(1) 712 278513.86 1269233.76

\_\_\_\_\_  
\_\_\_\_\_

76.1  
8946 76:00-5.40(1) 713 278514.44 1269237.23

\_\_\_\_\_  
\_\_\_\_\_

76.1  
8947 76:00-5.40(1) 714 278515.35 1269241.6





КАДАСТРОВЫЙ ПЛАН ТЕРРИТОРИИ

**Лист № 598**

**Всего листов раздела 11: 745**

**Всего разделов: 12**

**Всего листов: 801**

раздела 11

« 10 » января 2022 г. № \*\*\*\*\_\*\*/\*\*\*\*\_\*\*\*\*\*

Номер кадастрового квартала: 76:18:011122

Сведения о характерных точках границ:

**Номер п/п**

**Реестровый (учетный, условный) номер**

**Обозначение характерных точек**

**Координаты**

**Описание закрепления на местности**

**Метод определения координат и средняя квадратическая погрешность положения характерной точки (Mt), м**

**Система координат**

**X**

**Y**

**1**

**2**

**3**

**4**

**5**

**6**

**7**

**8**

8956 76:00-5.40(1) 723 278522.08 1269285.59

\_\_\_\_\_

76.1

8957 76:00-5.40(1) 724 278522.13 1269286.39

\_\_\_\_\_

\_\_\_\_\_

76.1

8958 76:00-5.40(1) 725 278522.04 1269287.18

\_\_\_\_\_

\_\_\_\_\_

76.1

8959 76:00-5.40(1) 726 278521.72 1269288.66

\_\_\_\_\_

\_\_\_\_\_

76.1

8960 76:00-5.40(1) 727 278520.25 1269293.54

\_\_\_\_\_

\_\_\_\_\_

76.1

8961 76:00-5.40(1) 728 278518.79 1269298.91

\_\_\_\_\_

\_\_\_\_\_

76.1

8962 76:00-5.40(1) 729 278517.72 1269304.48

\_\_\_\_\_

\_\_\_\_\_

76.1  
8963 76:00-5.40(1) 730 278517.61 1269306.83

\_\_\_\_\_  
\_\_\_\_\_

76.1  
8964 76:00-5.40(1) 731 278517.65 1269307.56

\_\_\_\_\_  
\_\_\_\_\_

76.1  
8965 76:00-5.40(1) 732 278517.8 1269308.27

\_\_\_\_\_  
\_\_\_\_\_

76.1  
8966 76:00-5.40(1) 733 278518.09 1269308.94

\_\_\_\_\_  
\_\_\_\_\_

76.1  
8967 76:00-5.40(1) 734 278518.49 1269309.56

\_\_\_\_\_  
\_\_\_\_\_

76.1  
8968 76:00-5.40(1) 735 278518.97 1269310.17

\_\_\_\_\_  
\_\_\_\_\_

76.1  
8969 76:00-5.40(1) 736 278519.56 1269311.07

\_\_\_\_\_  
\_\_\_\_\_

76.1  
8970 76:00-5.40(1) 737 278520.08 1269312.28

\_\_\_\_\_  
\_\_\_\_\_

76.1  
.  
..

\_\_\_\_\_  
\_\_\_\_\_

\_\_\_\_\_  
\_\_\_\_\_

\_\_\_\_\_
полное наименование должности
М.П.
подпись
инициалы, фамилия

КАДАСТРОВЫЙ ПЛАН ТЕРРИТОРИИ

**Лист № 599**

**Всего листов раздела 11: 745**

**Всего разделов: 12**

**Всего листов: 801**

раздела 11

« 10 » января 2022 г. № \*\*\*\*\_\*\*/\*\*\*\*\_\*\*\*\*\*

Номер кадастрового квартала: 76:18:011122

Сведения о характерных точках границ:

**Номер п/п**

**Реестровый (учетный, условный) номер**

**Обозначение характерных точек**

**Координаты**

**Описание закрепления на местности**

**Метод определения координат и средняя квадратическая погрешность положения характерной точки (Mt), м**

**Система координат**

**X**

**Y**

**1**

**2**

**3**

**4**

**5**

**6**

**7**

**8**

8971 76:00-5.40(1) 738 278520.2 1269312.78

\_\_\_\_\_  
\_\_\_\_\_

76.1  
8972 76:00-5.40(1) 739 278520.22 1269313.29

\_\_\_\_\_  
\_\_\_\_\_

76.1  
8973 76:00-5.40(1) 740 278520.13 1269313.8

\_\_\_\_\_  
\_\_\_\_\_

76.1  
8974 76:00-5.40(1) 741 278519.95 1269314.28

\_\_\_\_\_  
\_\_\_\_\_

76.1  
8975 76:00-5.40(1) 742 278519.69 1269314.79

\_\_\_\_\_  
\_\_\_\_\_

76.1  
8976 76:00-5.40(1) 743 278519.34 1269315.35

\_\_\_\_\_  
\_\_\_\_\_

76.1  
8977 76:00-5.40(1) 744 278518.91 1269315.85

76.1  
8978 76:00-5.40(1) 745 278518.41 1269316.27

\_\_\_\_\_  
\_\_\_\_\_

76.1  
8979 76:00-5.40(1) 746 278517.85 1269316.62

\_\_\_\_\_  
\_\_\_\_\_

76.1  
8980 76:00-5.40(1) 747 278515.7 1269317.7

\_\_\_\_\_  
\_\_\_\_\_

76.1  
8981 76:00-5.40(1) 748 278514.58 1269318.27

\_\_\_\_\_  
\_\_\_\_\_

76.1  
8982 76:00-5.40(1) 749 278514.19 1269318.51

\_\_\_\_\_  
\_\_\_\_\_

76.1  
8983 76:00-5.40(1) 750 278513.86 1269318.82

\_\_\_\_\_  
\_\_\_\_\_

76.1  
8984 76:00-5.40(1) 751 278513.58 1269319.19

\_\_\_\_\_  
\_\_\_\_\_

76.1  
8985 76:00-5.40(1) 752 278513.37 1269319.6

\_\_\_\_\_  
\_\_\_\_\_

76.1  
.  
..

\_\_\_\_\_  
\_\_\_\_\_

\_\_\_\_\_  
\_\_\_\_\_

\_\_\_\_\_ **полное наименование должности**  
\_\_\_\_\_ **М.П.**  
\_\_\_\_\_ **подпись**  
\_\_\_\_\_ **инициалы, фамилия**

КАДАСТРОВЫЙ ПЛАН ТЕРРИТОРИИ

**Лист № 600**

**Всего листов раздела 11: 745**

**Всего разделов: 12**

**Всего листов: 801**

раздела 11

« 10 » января 2022 г. № \*\*\*\*\_\*\*/\*\*\*\*\_\*\*\*\*\*

Номер кадастрового квартала: 76:18:011122

Сведения о характерных точках границ:

**Номер п/п**

**Реестровый (учетный, условный) номер**

**Обозначение характерных точек**

**Координаты**

**Описание закрепления на местности**

**Метод определения координат и средняя квадратическая погрешность положения характерной точки (Mt), м**

**Система координат**

**X**

**Y**

**1**

**2**

**3**

**4**

**5**

**6**

**7**

**8**

8986 76:00-5.40(1) 753 278512.94 1269320.7

\_\_\_\_\_  
\_\_\_\_\_

76.1  
8987 76:00-5.40(1) 754 278512.51 1269323.05

\_\_\_\_\_  
\_\_\_\_\_

76.1  
8988 76:00-5.40(1) 755 278512.32 1269324.98

\_\_\_\_\_  
\_\_\_\_\_

76.1  
8989 76:00-5.40(1) 756 278512.42 1269326.91

\_\_\_\_\_  
\_\_\_\_\_

76.1  
8990 76:00-5.40(1) 757 278512.99 1269331.33

\_\_\_\_\_  
\_\_\_\_\_

76.1  
8991 76:00-5.40(1) 758 278513.62 1269335.12

\_\_\_\_\_  
\_\_\_\_\_

76.1  
8992 76:00-5.40(1) 759 278513.9 1269336.26

76.1  
8993 76:00-5.40(1) 760 278514.36 1269337.33

\_\_\_\_\_  
\_\_\_\_\_

76.1  
8994 76:00-5.40(1) 761 278514.99 1269338.31

\_\_\_\_\_  
\_\_\_\_\_

76.1  
8995 76:00-5.40(1) 762 278516.3 1269340.06

\_\_\_\_\_  
\_\_\_\_\_

76.1  
8996 76:00-5.40(1) 763 278517.95 1269343.38

\_\_\_\_\_  
\_\_\_\_\_

76.1  
8997 76:00-5.40(1) 764 278519.56 1269347.34

\_\_\_\_\_  
\_\_\_\_\_

76.1  
8998 76:00-5.40(1) 765 278521.17 1269352.4

\_\_\_\_\_  
\_\_\_\_\_

76.1  
8999 76:00-5.40(1) 766 278522.09 1269358.66

\_\_\_\_\_  
\_\_\_\_\_

76.1  
9000 76:00-5.40(1) 767 278522.21 1269362.14

\_\_\_\_\_  
\_\_\_\_\_

76.1  
.  
..

\_\_\_\_\_  
\_\_\_\_\_

\_\_\_\_\_  
\_\_\_\_\_

\_\_\_\_\_ **полное наименование должности**  
\_\_\_\_\_ **М.П.**  
\_\_\_\_\_ **подпись**  
\_\_\_\_\_ **инициалы, фамилия**

КАДАСТРОВЫЙ ПЛАН ТЕРРИТОРИИ

**Лист № 601**

**Всего листов раздела 11: 745**

**Всего разделов: 12**

**Всего листов: 801**

раздела 11

« 10 » января 2022 г. № \*\*\*\*\_\*\*/\*\*\*\*\_\*\*\*\*\*

Номер кадастрового квартала: 76:18:011122

Сведения о характерных точках границ:

**Номер п/п**

**Реестровый (учетный, условный) номер**

**Обозначение характерных точек**

**Координаты**

**Описание закрепления на местности**

**Метод определения координат и средняя квадратическая погрешность положения характерной точки (Mt), м**

**Система координат**

**X**

**Y**

**1**

**2**

**3**

**4**

**5**

**6**

**7**

**8**

9001 76:00-5.40(1) 768 278522.22 1269366.01

\_\_\_\_\_  
\_\_\_\_\_

76.1  
9002 76:00-5.40(1) 769 278522.12 1269367.76

\_\_\_\_\_  
\_\_\_\_\_

76.1  
9003 76:00-5.40(1) 770 278522.13 1269369.19

\_\_\_\_\_  
\_\_\_\_\_

76.1  
9004 76:00-5.40(1) 771 278522.3 1269370.6

\_\_\_\_\_  
\_\_\_\_\_

76.1  
9005 76:00-5.40(1) 772 278522.69 1269372.79

\_\_\_\_\_  
\_\_\_\_\_

76.1  
9006 76:00-5.40(1) 773 278522.95 1269373.71

\_\_\_\_\_  
\_\_\_\_\_

76.1  
9007 76:00-5.40(1) 774 278523.39 1269374.57

76.1  
9008 76:00-5.40(1) 775 278523.99 1269375.32

\_\_\_\_\_  
\_\_\_\_\_

76.1  
9009 76:00-5.40(1) 776 278524.22 1269375.56

\_\_\_\_\_  
\_\_\_\_\_

76.1  
9010 76:00-5.40(1) 777 278525.13 1269376.71

\_\_\_\_\_  
\_\_\_\_\_

76.1  
9011 76:00-5.40(1) 778 278525.79 1269378.01

\_\_\_\_\_  
\_\_\_\_\_

76.1  
9012 76:00-5.40(1) 779 278527.96 1269383.47

\_\_\_\_\_  
\_\_\_\_\_

76.1  
9013 76:00-5.40(1) 780 278528.87 1269388.24

\_\_\_\_\_  
\_\_\_\_\_

76.1  
9014 76:00-5.40(1) 781 278528.9 1269393.9

\_\_\_\_\_  
\_\_\_\_\_

76.1  
9015 76:00-5.40(1) 782 278529.15 1269405.22

\_\_\_\_\_  
\_\_\_\_\_

76.1  
.  
..

\_\_\_\_\_  
\_\_\_\_\_

\_\_\_\_\_  
\_\_\_\_\_

\_\_\_\_\_ **полное наименование должности**  
\_\_\_\_\_ **М.П.**  
\_\_\_\_\_ **подпись**  
\_\_\_\_\_ **инициалы, фамилия**



КАДАСТРОВЫЙ ПЛАН ТЕРРИТОРИИ

Лист № 602

Всего листов раздела 11: 745

Всего разделов: 12

Всего листов: 801

раздела 11

« 10 » января 2022 г. № \*\*\*\*\_\*\*/\*\*\*\*\_\*\*\*\*\*

Номер кадастрового квартала: 76:18:011122

Сведения о характерных точках границ:

**Номер п/п**

**Реестровый (учетный, условный) номер**

**Обозначение характерных точек**

**Координаты**

**Описание закрепления на местности**

**Метод определения координат и средняя квадратическая погрешность положения характерной точки (Mt), м**

**Система координат**

**X**

**Y**

**1**

**2**

**3**

**4**

**5**

**6**

**7**

**8**

9016 76:00-5.40(1) 783 278529.47 1269420.57

\_\_\_\_\_  
\_\_\_\_\_

76.1  
9017 76:00-5.40(1) 784 278530.21 1269430.8

\_\_\_\_\_  
\_\_\_\_\_

76.1  
9018 76:00-5.40(1) 785 278529.95 1269438.06

\_\_\_\_\_  
\_\_\_\_\_

76.1  
9019 76:00-5.40(1) 786 278528.8 1269446.61

\_\_\_\_\_  
\_\_\_\_\_

76.1  
9020 76:00-5.40(1) 787 278528.35 1269450.64

\_\_\_\_\_  
\_\_\_\_\_

76.1  
9021 76:00-5.40(1) 788 278527.94 1269452.61

\_\_\_\_\_  
\_\_\_\_\_

76.1  
9022 76:00-5.40(1) 789 278527.16 1269454.46

76.1  
9023 76:00-5.40(1) 790 278525.97 1269456.66

\_\_\_\_\_  
\_\_\_\_\_

76.1  
9024 76:00-5.40(1) 791 278524.42 1269459.88

\_\_\_\_\_  
\_\_\_\_\_

76.1  
9025 76:00-5.40(1) 792 278524.18 1269460.3

\_\_\_\_\_  
\_\_\_\_\_

76.1  
9026 76:00-5.40(1) 793 278523.88 1269460.67

\_\_\_\_\_  
\_\_\_\_\_

76.1  
9027 76:00-5.40(1) 794 278523.39 1269461.09

\_\_\_\_\_  
\_\_\_\_\_

76.1  
9028 76:00-5.40(1) 795 278522.79 1269461.48

\_\_\_\_\_  
\_\_\_\_\_

76.1  
9029 76:00-5.40(1) 796 278522.12 1269461.78

\_\_\_\_\_  
\_\_\_\_\_

76.1  
9030 76:00-5.40(1) 797 278521.32 1269462.07

\_\_\_\_\_  
\_\_\_\_\_

76.1  
.  
..

\_\_\_\_\_  
\_\_\_\_\_  
\_\_\_\_\_  
\_\_\_\_\_

полное наименование должности  
М.П.  
подпись  
инициалы, фамилия

КАДАСТРОВЫЙ ПЛАН ТЕРРИТОРИИ

**Лист № 603**

**Всего листов раздела 11: 745**

**Всего разделов: 12**

**Всего листов: 801**

раздела 11

« 10 » января 2022 г. № \*\*\*\*\_\*\*/\*\*\*\*\_\*\*\*\*\*

Номер кадастрового квартала: 76:18:011122

Сведения о характерных точках границ:

**Номер п/п**

**Реестровый (учетный, условный) номер**

**Обозначение характерных точек**

**Координаты**

**Описание закрепления на местности**

**Метод определения координат и средняя квадратическая погрешность положения характерной точки (Mt), м**

**Система координат**

**X**

**Y**

**1**

**2**

**3**

**4**

**5**

**6**

**7**

**8**

9031 76:00-5.40(1) 798 278520.92 1269462.42

\_\_\_\_\_

76.1  
9032 76:00-5.40(1) 799 278520.71 1269462.75

\_\_\_\_\_

76.1  
9033 76:00-5.40(1) 800 278520.56 1269463.08

\_\_\_\_\_

76.1  
9034 76:00-5.40(1) 801 278520.47 1269463.44

\_\_\_\_\_

76.1  
9035 76:00-5.40(1) 802 278520.43 1269463.8

\_\_\_\_\_

76.1  
9036 76:00-5.40(1) 803 278520.4 1269464.72

\_\_\_\_\_

76.1  
9037 76:00-5.40(1) 804 278520.44 1269465.92

\_\_\_\_\_

76.1  
9038 76:00-5.40(1) 805 278520.63 1269467.1

\_\_\_\_\_  
\_\_\_\_\_

76.1  
9039 76:00-5.40(1) 806 278521.57 1269471.08

\_\_\_\_\_  
\_\_\_\_\_

76.1  
9040 76:00-5.40(1) 807 278522.88 1269475.35

\_\_\_\_\_  
\_\_\_\_\_

76.1  
9041 76:00-5.40(1) 808 278524.1 1269480.71

\_\_\_\_\_  
\_\_\_\_\_

76.1  
9042 76:00-5.40(1) 809 278525.1 1269483.09

\_\_\_\_\_  
\_\_\_\_\_

76.1  
9043 76:00-5.40(1) 810 278525.87 1269484.84

\_\_\_\_\_  
\_\_\_\_\_

76.1  
9044 76:00-5.40(1) 811 278526.36 1269485.72

\_\_\_\_\_  
\_\_\_\_\_

76.1  
9045 76:00-5.40(1) 812 278527 1269486.52

\_\_\_\_\_  
\_\_\_\_\_

76.1  
.  
..

\_\_\_\_\_  
\_\_\_\_\_  
\_\_\_\_\_

\_\_\_\_\_

полное наименование должности  
М.П.  
подпись

инициалы, фамилия

КАДАСТРОВЫЙ ПЛАН ТЕРРИТОРИИ

**Лист № 604**

**Всего листов раздела 11: 745**

**Всего разделов: 12**

**Всего листов: 801**

раздела 11

« 10 » января 2022 г. № \*\*\*\*\_\*\*/\*\*\*\*\_\*\*\*\*\*

Номер кадастрового квартала: 76:18:011122

Сведения о характерных точках границ:

**Номер п/п**

**Реестровый (учетный, условный) номер**

**Обозначение характерных точек**

**Координаты**

**Описание закрепления на местности**

**Метод определения координат и средняя квадратическая погрешность положения характерной точки (Mt), м**

**Система координат**

**X**

**Y**

**1**

**2**

**3**

**4**

**5**

**6**

**7**

**8**

9046 76:00-5.40(1) 813 278527.76 1269487.18

—  
—

76.1  
9047 76:00-5.40(1) 814 278529.49 1269488.44

—  
—

76.1  
9048 76:00-5.40(1) 815 278531.51 1269489.46

—  
—

76.1  
9049 76:00-5.40(1) 816 278532.54 1269490.1

—  
—

76.1  
9050 76:00-5.40(1) 817 278533.47 1269490.88

—  
—

76.1  
9051 76:00-5.40(1) 818 278534.25 1269491.81

—  
—

76.1  
9052 76:00-5.40(1) 819 278534.58 1269492.26

76.1  
9053 76:00-5.40(1) 820 278535.78 1269493.75

\_\_\_\_\_  
\_\_\_\_\_

76.1  
9054 76:00-5.40(1) 821 278537.14 1269495.11

\_\_\_\_\_  
\_\_\_\_\_

76.1  
9055 76:00-5.40(1) 822 278537.92 1269495.81

\_\_\_\_\_  
\_\_\_\_\_

76.1  
9056 76:00-5.40(1) 823 278538.84 1269496.74

\_\_\_\_\_  
\_\_\_\_\_

76.1  
9057 76:00-5.40(1) 824 278539.66 1269497.76

\_\_\_\_\_  
\_\_\_\_\_

76.1  
9058 76:00-5.40(1) 825 278540.59 1269499.06

\_\_\_\_\_  
\_\_\_\_\_

76.1  
9059 76:00-5.40(1) 826 278541.14 1269500.26

\_\_\_\_\_  
\_\_\_\_\_

76.1  
9060 76:00-5.40(1) 827 278541.51 1269501.27

\_\_\_\_\_  
\_\_\_\_\_

76.1  
.  
..

\_\_\_\_\_  
\_\_\_\_\_

\_\_\_\_\_  
\_\_\_\_\_

\_\_\_\_\_ **полное наименование должности**  
\_\_\_\_\_ **М.П.**  
\_\_\_\_\_ **подпись**  
\_\_\_\_\_ **инициалы, фамилия**

КАДАСТРОВЫЙ ПЛАН ТЕРРИТОРИИ

**Лист № 605**

**Всего листов раздела 11: 745**

**Всего разделов: 12**

**Всего листов: 801**

раздела 11

« 10 » января 2022 г. № \*\*\*\*\_\*\*/\*\*\*\*\_\*\*\*\*\*

Номер кадастрового квартала: 76:18:011122

Сведения о характерных точках границ:

**Номер п/п**

**Реестровый (учетный, условный) номер**

**Обозначение характерных точек**

**Координаты**

**Описание закрепления на местности**

**Метод определения координат и средняя квадратическая погрешность положения характерной точки (Mt), м**

**Система координат**

**X**

**Y**

**1**

**2**

**3**

**4**

**5**

**6**

**7**

**8**

9061 76:00-5.40(1) 828 278541.7 1269502.32

\_\_\_\_\_  
\_\_\_\_\_

76.1  
9062 76:00-5.40(1) 829 278541.9 1269504.22

\_\_\_\_\_  
\_\_\_\_\_

76.1  
9063 76:00-5.40(1) 830 278542.39 1269507.84

\_\_\_\_\_  
\_\_\_\_\_

76.1  
9064 76:00-5.40(1) 831 278542.6 1269508.76

\_\_\_\_\_  
\_\_\_\_\_

76.1  
9065 76:00-5.40(1) 832 278543.07 1269509.83

\_\_\_\_\_  
\_\_\_\_\_

76.1  
9066 76:00-5.40(1) 833 278543.47 1269510.7

\_\_\_\_\_  
\_\_\_\_\_

76.1  
9067 76:00-5.40(1) 834 278543.78 1269511.6

76.1  
9068 76:00-5.40(1) 835 278545.23 1269516.73

\_\_\_\_\_  
\_\_\_\_\_

76.1  
9069 76:00-5.40(1) 836 278546.84 1269521.59

\_\_\_\_\_  
\_\_\_\_\_

76.1  
9070 76:00-5.40(1) 837 278548.36 1269528.64

\_\_\_\_\_  
\_\_\_\_\_

76.1  
9071 76:00-5.40(1) 838 278549.18 1269533.5

\_\_\_\_\_  
\_\_\_\_\_

76.1  
9072 76:00-5.40(1) 839 278550.73 1269537.49

\_\_\_\_\_  
\_\_\_\_\_

76.1  
9073 76:00-5.40(1) 840 278551.25 1269538.62

\_\_\_\_\_  
\_\_\_\_\_

76.1  
9074 76:00-5.40(1) 841 278551.91 1269539.68

\_\_\_\_\_  
\_\_\_\_\_

76.1  
9075 76:00-5.40(1) 842 278552.23 1269540.15

\_\_\_\_\_  
\_\_\_\_\_

76.1  
.  
..

\_\_\_\_\_  
\_\_\_\_\_

\_\_\_\_\_  
\_\_\_\_\_

\_\_\_\_\_ **полное наименование должности**  
\_\_\_\_\_ **М.П.**  
\_\_\_\_\_ **подпись**  
\_\_\_\_\_ **инициалы, фамилия**



КАДАСТРОВЫЙ ПЛАН ТЕРРИТОРИИ

Лист № 606

Всего листов раздела 11: 745

Всего разделов: 12

Всего листов: 801

раздела 11

« 10 » января 2022 г. № \*\*\*\*\_\*\*/\*\*\*\*\_\*\*\*\*\*

Номер кадастрового квартала: 76:18:011122

Сведения о характерных точках границ:

**Номер п/п**

**Реестровый (учетный, условный) номер**

**Обозначение характерных точек**

**Координаты**

**Описание закрепления на местности**

**Метод определения координат и средняя квадратическая погрешность положения характерной точки (Mt), м**

**Система координат**

**X**

**Y**

**1**

**2**

**3**

**4**

**5**

**6**

**7**

**8**

9076 76:00-5.40(1) 843 278552.7 1269540.97

—  
—

76.1  
9077 76:00-5.40(1) 844 278553.07 1269542.14

—  
—

76.1  
9078 76:00-5.40(1) 845 278553.17 1269542.72

—  
—

76.1  
9079 76:00-5.40(1) 846 278553.19 1269543.32

—  
—

76.1  
9080 76:00-5.40(1) 847 278553.11 1269543.92

—  
—

76.1  
9081 76:00-5.40(1) 848 278552.9 1269545.01

—  
—

76.1  
9082 76:00-5.40(1) 849 278552.47 1269546.27

76.1  
9083 76:00-5.40(1) 850 278552.31 1269546.96

\_\_\_\_\_  
\_\_\_\_\_

76.1  
9084 76:00-5.40(1) 851 278552.28 1269547.66

\_\_\_\_\_  
\_\_\_\_\_

76.1  
9085 76:00-5.40(1) 852 278552.38 1269548.36

\_\_\_\_\_  
\_\_\_\_\_

76.1  
9086 76:00-5.40(1) 853 278552.62 1269549.32

\_\_\_\_\_  
\_\_\_\_\_

76.1  
9087 76:00-5.40(1) 854 278552.8 1269549.86

\_\_\_\_\_  
\_\_\_\_\_

76.1  
9088 76:00-5.40(1) 855 278553.09 1269550.36

\_\_\_\_\_  
\_\_\_\_\_

76.1  
9089 76:00-5.40(1) 856 278553.59 1269550.94

\_\_\_\_\_  
\_\_\_\_\_

76.1  
9090 76:00-5.40(1) 857 278554.27 1269551.48

\_\_\_\_\_  
\_\_\_\_\_

76.1  
.  
..

\_\_\_\_\_  
\_\_\_\_\_

\_\_\_\_\_  
\_\_\_\_\_

\_\_\_\_\_

полное наименование должности  
М.П.  
подпись

инициалы, фамилия

КАДАСТРОВЫЙ ПЛАН ТЕРРИТОРИИ

Лист № 607

Всего листов раздела 11: 745

Всего разделов: 12

Всего листов: 801

раздела 11

« 10 » января 2022 г. № \*\*\*\*\_\*\*/\*\*\*\*\_\*\*\*\*\*

Номер кадастрового квартала: 76:18:011122

Сведения о характерных точках границ:

**Номер п/п**

**Реестровый (учетный, условный) номер**

**Обозначение характерных точек**

**Координаты**

**Описание закрепления на местности**

**Метод определения координат и средняя квадратическая погрешность положения характерной точки (Mt), м**

**Система координат**

**X**

**Y**

**1**

**2**

**3**

**4**

**5**

**6**

**7**

**8**

9091 76:00-5.40(1) 858 278555.04 1269551.89

\_\_\_\_\_  
\_\_\_\_\_

76.1  
9092 76:00-5.40(1) 859 278556.54 1269552.49

\_\_\_\_\_  
\_\_\_\_\_

76.1  
9093 76:00-5.40(1) 860 278557.07 1269552.76

\_\_\_\_\_  
\_\_\_\_\_

76.1  
9094 76:00-5.40(1) 861 278557.55 1269553.14

\_\_\_\_\_  
\_\_\_\_\_

76.1  
9095 76:00-5.40(1) 862 278557.94 1269553.59

\_\_\_\_\_  
\_\_\_\_\_

76.1  
9096 76:00-5.40(1) 863 278558.6 1269554.52

\_\_\_\_\_  
\_\_\_\_\_

76.1  
9097 76:00-5.40(1) 864 278561.25 1269560.42

76.1  
9098 76:00-5.40(1) 865 278563.16 1269565.28

\_\_\_\_\_  
\_\_\_\_\_

76.1  
9099 76:00-5.40(1) 866 278564.37 1269568.95

\_\_\_\_\_  
\_\_\_\_\_

76.1  
9100 76:00-5.40(1) 867 278564.77 1269570.82

\_\_\_\_\_  
\_\_\_\_\_

76.1  
9101 76:00-5.40(1) 868 278565.18 1269572.19

\_\_\_\_\_  
\_\_\_\_\_

76.1  
9102 76:00-5.40(1) 869 278565.8 1269573.48

\_\_\_\_\_  
\_\_\_\_\_

76.1  
9103 76:00-5.40(1) 870 278566.68 1269575

\_\_\_\_\_  
\_\_\_\_\_

76.1  
9104 76:00-5.40(1) 871 278567.5 1269576.42

\_\_\_\_\_  
\_\_\_\_\_

76.1  
9105 76:00-5.40(1) 872 278568.11 1269577.6

\_\_\_\_\_  
\_\_\_\_\_

76.1  
.  
..

\_\_\_\_\_  
\_\_\_\_\_  
\_\_\_\_\_

\_\_\_\_\_  
полное наименование должности  
М.П.  
подпись  
инициалы, фамилия

КАДАСТРОВЫЙ ПЛАН ТЕРРИТОРИИ

Лист № 608

Всего листов раздела 11: 745

Всего разделов: 12

Всего листов: 801

раздела 11

« 10 » января 2022 г. № \*\*\*\*\_\*\*/\*\*\*\*\_\*\*\*\*\*

Номер кадастрового квартала: 76:18:011122

Сведения о характерных точках границ:

**Номер п/п**

**Реестровый (учетный, условный) номер**

**Обозначение характерных точек**

**Координаты**

**Описание закрепления на местности**

**Метод определения координат и средняя квадратическая погрешность положения характерной точки (Mt), м**

**Система координат**

**X**

**Y**

**1**

**2**

**3**

**4**

**5**

**6**

**7**

**8**

9106 76:00-5.40(1) 873 278568.59 1269578.85

—  
—

76.1  
9107 76:00-5.40(1) 874 278569.07 1269580.36

—  
—

76.1  
9108 76:00-5.40(1) 875 278569.33 1269581.42

—  
—

76.1  
9109 76:00-5.40(1) 876 278569.43 1269582.51

—  
—

76.1  
9110 76:00-5.40(1) 877 278569.37 1269583.6

—  
—

76.1  
9111 76:00-5.40(1) 878 278569.32 1269583.96

—  
—

76.1  
9112 76:00-5.40(1) 879 278569.02 1269585.6

76.1  
9113 76:00-5.40(1) 880 278568.55 1269587.19

\_\_\_\_\_  
\_\_\_\_\_

76.1  
9114 76:00-5.40(1) 881 278568.3 1269587.89

\_\_\_\_\_  
\_\_\_\_\_

76.1  
9115 76:00-5.40(1) 882 278567.92 1269589.22

\_\_\_\_\_  
\_\_\_\_\_

76.1  
9116 76:00-5.40(1) 883 278567.7 1269590.59

\_\_\_\_\_  
\_\_\_\_\_

76.1  
9117 76:00-5.40(1) 884 278567.55 1269592.28

\_\_\_\_\_  
\_\_\_\_\_

76.1  
9118 76:00-5.40(1) 885 278567.61 1269593.16

\_\_\_\_\_  
\_\_\_\_\_

76.1  
9119 76:00-5.40(1) 886 278567.6 1269593.63

\_\_\_\_\_  
\_\_\_\_\_

76.1  
9120 76:00-5.40(1) 887 278567.52 1269594.09

\_\_\_\_\_  
\_\_\_\_\_

76.1  
.  
..

\_\_\_\_\_  
\_\_\_\_\_  
\_\_\_\_\_  
\_\_\_\_\_

\_\_\_\_\_

полное наименование должности  
М.П.  
подпись

инициалы, фамилия

КАДАСТРОВЫЙ ПЛАН ТЕРРИТОРИИ

**Лист № 609**

**Всего листов раздела 11: 745**

**Всего разделов: 12**

**Всего листов: 801**

раздела 11

« 10 » января 2022 г. № \*\*\*\*\_\*\*/\*\*\*\*\_\*\*\*\*\*

Номер кадастрового квартала: 76:18:011122

Сведения о характерных точках границ:

**Номер п/п**

**Реестровый (учетный, условный) номер**

**Обозначение характерных точек**

**Координаты**

**Описание закрепления на местности**

**Метод определения координат и средняя квадратическая погрешность положения характерной точки (Mt), м**

**Система координат**

**X**

**Y**

**1**

**2**

**3**

**4**

**5**

**6**

**7**

**8**

9121 76:00-5.40(1) 888 278567.37 1269594.54

—  
—

76.1  
9122 76:00-5.40(1) 889 278562.46 1269606.12

—  
—

76.1  
9123 76:00-5.40(1) 890 278561.09 1269611.19

—  
—

76.1  
9124 76:00-5.40(1) 891 278559.92 1269613.98

—  
—

76.1  
9125 76:00-5.40(1) 892 278559.09 1269615.21

—  
—

76.1  
9126 76:00-5.40(1) 893 278558.83 1269615.67

—  
—

76.1  
9127 76:00-5.40(1) 894 278558.67 1269616.16





КАДАСТРОВЫЙ ПЛАН ТЕРРИТОРИИ

**Лист № 610**

**Всего листов раздела 11: 745**

**Всего разделов: 12**

**Всего листов: 801**

раздела 11

« 10 » января 2022 г. № \*\*\*\*\_\*\*/\*\*\*\*\_\*\*\*\*\*

Номер кадастрового квартала: 76:18:011122

Сведения о характерных точках границ:

**Номер п/п**

**Реестровый (учетный, условный) номер**

**Обозначение характерных точек**

**Координаты**

**Описание закрепления на местности**

**Метод определения координат и средняя квадратическая погрешность положения характерной точки (Mt), м**

**Система координат**

**X**

**Y**

**1**

**2**

**3**

**4**

**5**

**6**

**7**

**8**

9136 76:00-5.40(1) 903 278554.77 1269630.71

\_\_\_\_\_  
\_\_\_\_\_

76.1  
9137 76:00-5.40(1) 904 278553.36 1269632.19

\_\_\_\_\_  
\_\_\_\_\_

76.1  
9138 76:00-5.40(1) 905 278552.03 1269634.2

\_\_\_\_\_  
\_\_\_\_\_

76.1  
9139 76:00-5.40(1) 906 278551.11 1269635.9

\_\_\_\_\_  
\_\_\_\_\_

76.1  
9140 76:00-5.40(1) 907 278550.53 1269637.75

\_\_\_\_\_  
\_\_\_\_\_

76.1  
9141 76:00-5.40(1) 908 278549.29 1269643.49

\_\_\_\_\_  
\_\_\_\_\_

76.1  
9142 76:00-5.40(1) 909 278548.33 1269650.05

76.1  
9143 76:00-5.40(1) 910 278546.68 1269656.62

\_\_\_\_\_  
\_\_\_\_\_

76.1  
9144 76:00-5.40(1) 911 278544.78 1269660.82

\_\_\_\_\_  
\_\_\_\_\_

76.1  
9145 76:00-5.40(1) 912 278543.92 1269662.42

\_\_\_\_\_  
\_\_\_\_\_

76.1  
9146 76:00-5.40(1) 913 278542.83 1269663.88

\_\_\_\_\_  
\_\_\_\_\_

76.1  
9147 76:00-5.40(1) 914 278541.37 1269665.58

\_\_\_\_\_  
\_\_\_\_\_

76.1  
9148 76:00-5.40(1) 915 278539.84 1269666.96

\_\_\_\_\_  
\_\_\_\_\_

76.1  
9149 76:00-5.40(1) 916 278538.73 1269668.18

\_\_\_\_\_  
\_\_\_\_\_

76.1  
9150 76:00-5.40(1) 917 278537.89 1269669.6

\_\_\_\_\_  
\_\_\_\_\_

76.1  
.  
..

\_\_\_\_\_  
\_\_\_\_\_

\_\_\_\_\_   
 полное наименование должности  
 М.П.  
 подпись  
 инициалы, фамилия

КАДАСТРОВЫЙ ПЛАН ТЕРРИТОРИИ

**Лист № 611**

**Всего листов раздела 11: 745**

**Всего разделов: 12**

**Всего листов: 801**

раздела 11

« 10 » января 2022 г. № \*\*\*\*\_\*\*/\*\*\*\*\_\*\*\*\*\*

Номер кадастрового квартала: 76:18:011122

Сведения о характерных точках границ:

**Номер п/п**

**Реестровый (учетный, условный) номер**

**Обозначение характерных точек**

**Координаты**

**Описание закрепления на местности**

**Метод определения координат и средняя квадратическая погрешность положения характерной точки (Mt), м**

**Система координат**

**X**

**Y**

**1**

**2**

**3**

**4**

**5**

**6**

**7**

**8**

9151 76:00-5.40(1) 918 278537.27 1269670.9

\_\_\_\_\_

76.1  
9152 76:00-5.40(1) 919 278536.65 1269672.5

\_\_\_\_\_

76.1  
9153 76:00-5.40(1) 920 278536.23 1269674.16

\_\_\_\_\_

76.1  
9154 76:00-5.40(1) 921 278535.86 1269676.24

\_\_\_\_\_

76.1  
9155 76:00-5.40(1) 922 278534.84 1269679.36

\_\_\_\_\_

76.1  
9156 76:00-5.40(1) 923 278533.87 1269681.85

\_\_\_\_\_

76.1  
9157 76:00-5.40(1) 924 278532.64 1269684.22

\_\_\_\_\_

76.1  
9158 76:00-5.40(1) 925 278530.07 1269688.59

\_\_\_\_\_  
\_\_\_\_\_

76.1  
9159 76:00-5.40(1) 926 278528.5 1269691.22

\_\_\_\_\_  
\_\_\_\_\_

76.1  
9160 76:00-5.40(1) 927 278527.37 1269693.44

\_\_\_\_\_  
\_\_\_\_\_

76.1  
9161 76:00-5.40(1) 928 278526.53 1269695.78

\_\_\_\_\_  
\_\_\_\_\_

76.1  
9162 76:00-5.40(1) 929 278525.65 1269698.84

\_\_\_\_\_  
\_\_\_\_\_

76.1  
9163 76:00-5.40(1) 930 278524.24 1269702.87

\_\_\_\_\_  
\_\_\_\_\_

76.1  
9164 76:00-5.40(1) 931 278521.88 1269707.46

\_\_\_\_\_  
\_\_\_\_\_

76.1  
9165 76:00-5.40(1) 932 278519.52 1269712.83

\_\_\_\_\_  
\_\_\_\_\_

76.1  
.  
..

\_\_\_\_\_  
\_\_\_\_\_

\_\_\_\_\_  
\_\_\_\_\_

\_\_\_\_\_ **полное наименование должности**  
\_\_\_\_\_ **М.П.**  
\_\_\_\_\_ **подпись**  
\_\_\_\_\_ **инициалы, фамилия**

КАДАСТРОВЫЙ ПЛАН ТЕРРИТОРИИ

**Лист № 612**

**Всего листов раздела 11: 745**

**Всего разделов: 12**

**Всего листов: 801**

раздела 11

« 10 » января 2022 г. № \*\*\*\*\_\*\*/\*\*\*\*\_\*\*\*\*\*

Номер кадастрового квартала: 76:18:011122

Сведения о характерных точках границ:

**Номер п/п**

**Реестровый (учетный, условный) номер**

**Обозначение характерных точек**

**Координаты**

**Описание закрепления на местности**

**Метод определения координат и средняя квадратическая погрешность положения характерной точки (Mt), м**

**Система координат**

**X**

**Y**

**1**

**2**

**3**

**4**

**5**

**6**

**7**

**8**

9166 76:00-5.40(1) 933 278516.86 1269717.02

—  
—

76.1  
9167 76:00-5.40(1) 934 278515.1 1269721.4

—  
—

76.1  
9168 76:00-5.40(1) 935 278513.34 1269726.27

—  
—

76.1  
9169 76:00-5.40(1) 936 278512.19 1269730.19

—  
—

76.1  
9170 76:00-5.40(1) 937 278511.57 1269731.9

—  
—

76.1  
9171 76:00-5.40(1) 938 278510.75 1269733.51

—  
—

76.1  
9172 76:00-5.40(1) 939 278509.61 1269735.43

76.1  
9173 76:00-5.40(1) 940 278508.76 1269736.92

\_\_\_\_\_  
\_\_\_\_\_

76.1  
9174 76:00-5.40(1) 941 278508.42 1269737.43

\_\_\_\_\_  
\_\_\_\_\_

76.1  
9175 76:00-5.40(1) 942 278508 1269737.87

\_\_\_\_\_  
\_\_\_\_\_

76.1  
9176 76:00-5.40(1) 943 278507.52 1269738.24

\_\_\_\_\_  
\_\_\_\_\_

76.1  
9177 76:00-5.40(1) 944 278506.98 1269738.52

\_\_\_\_\_  
\_\_\_\_\_

76.1  
9178 76:00-5.40(1) 945 278506.33 1269738.8

\_\_\_\_\_  
\_\_\_\_\_

76.1  
9179 76:00-5.40(1) 946 278505.85 1269739.06

\_\_\_\_\_  
\_\_\_\_\_

76.1  
9180 76:00-5.40(1) 947 278505.43 1269739.39

\_\_\_\_\_  
\_\_\_\_\_

76.1  
.  
..

\_\_\_\_\_  
\_\_\_\_\_

\_\_\_\_\_  
\_\_\_\_\_

\_\_\_\_\_
полное наименование должности
М.П.
подпись
инициалы, фамилия

КАДАСТРОВЫЙ ПЛАН ТЕРРИТОРИИ

**Лист № 613**

**Всего листов раздела 11: 745**

**Всего разделов: 12**

**Всего листов: 801**

раздела 11

« 10 » января 2022 г. № \*\*\*\*\_\*\*/\*\*\*\*\_\*\*\*\*\*

Номер кадастрового квартала: 76:18:011122

Сведения о характерных точках границ:

**Номер п/п**

**Реестровый (учетный, условный) номер**

**Обозначение характерных точек**

**Координаты**

**Описание закрепления на местности**

**Метод определения координат и средняя квадратическая погрешность положения характерной точки (Mt), м**

**Система координат**

**X**

**Y**

**1**

**2**

**3**

**4**

**5**

**6**

**7**

**8**

9181 76:00-5.40(1) 948 278504.97 1269739.95

\_\_\_\_\_  
\_\_\_\_\_

76.1  
9182 76:00-5.40(1) 949 278504.76 1269740.29

\_\_\_\_\_  
\_\_\_\_\_

76.1  
9183 76:00-5.40(1) 950 278504.61 1269740.66

\_\_\_\_\_  
\_\_\_\_\_

76.1  
9184 76:00-5.40(1) 951 278504.52 1269741.05

\_\_\_\_\_  
\_\_\_\_\_

76.1  
9185 76:00-5.40(1) 952 278504.5 1269741.45

\_\_\_\_\_  
\_\_\_\_\_

76.1  
9186 76:00-5.40(1) 953 278504.6 1269745.79

\_\_\_\_\_  
\_\_\_\_\_

76.1  
9187 76:00-5.40(1) 954 278504.43 1269747.3

76.1  
9188 76:00-5.40(1) 955 278504.3 1269747.92

\_\_\_\_\_  
\_\_\_\_\_

76.1  
9189 76:00-5.40(1) 956 278504.05 1269748.5

\_\_\_\_\_  
\_\_\_\_\_

76.1  
9190 76:00-5.40(1) 957 278503.56 1269749.2

\_\_\_\_\_  
\_\_\_\_\_

76.1  
9191 76:00-5.40(1) 958 278503.18 1269749.58

\_\_\_\_\_  
\_\_\_\_\_

76.1  
9192 76:00-5.40(1) 959 278502.86 1269749.87

\_\_\_\_\_  
\_\_\_\_\_

76.1  
9193 76:00-5.40(1) 960 278502.51 1269750.12

\_\_\_\_\_  
\_\_\_\_\_

76.1  
9194 76:00-5.40(1) 961 278501.85 1269750.52

\_\_\_\_\_  
\_\_\_\_\_

76.1  
9195 76:00-5.40(1) 962 278501.3 1269750.86

\_\_\_\_\_  
\_\_\_\_\_

76.1  
.  
..

\_\_\_\_\_  
\_\_\_\_\_

\_\_\_\_\_  
\_\_\_\_\_

\_\_\_\_\_   
полное наименование должности  
М.П.  
подпись  
инициалы, фамилия



КАДАСТРОВЫЙ ПЛАН ТЕРРИТОРИИ

Лист № 614

Всего листов раздела 11: 745

Всего разделов: 12

Всего листов: 801

раздела 11

« 10 » января 2022 г. № \*\*\*\*\_\*\*/\*\*\*\*\_\*\*\*\*\*

Номер кадастрового квартала: 76:18:011122

Сведения о характерных точках границ:

**Номер п/п**

**Реестровый (учетный, условный) номер**

**Обозначение характерных точек**

**Координаты**

**Описание закрепления на местности**

**Метод определения координат и средняя квадратическая погрешность положения характерной точки (Mt), м**

**Система координат**

**X**

**Y**

**1**

**2**

**3**

**4**

**5**

**6**

**7**

**8**

9196 76:00-5.40(1) 963 278500.81 1269751.29

\_\_\_\_\_  
\_\_\_\_\_

76.1  
9197 76:00-5.40(1) 964 278500.4 1269751.8

\_\_\_\_\_  
\_\_\_\_\_

76.1  
9198 76:00-5.40(1) 965 278499.55 1269753.06

\_\_\_\_\_  
\_\_\_\_\_

76.1  
9199 76:00-5.40(1) 966 278498.88 1269754.22

\_\_\_\_\_  
\_\_\_\_\_

76.1  
9200 76:00-5.40(1) 967 278498.39 1269755.48

\_\_\_\_\_  
\_\_\_\_\_

76.1  
9201 76:00-5.40(1) 968 278498.1 1269756.8

\_\_\_\_\_  
\_\_\_\_\_

76.1  
9202 76:00-5.40(1) 969 278497.9 1269758.18

76.1  
9203 76:00-5.40(1) 970 278497.53 1269760

\_\_\_\_\_  
\_\_\_\_\_

76.1  
9204 76:00-5.40(1) 971 278496.97 1269761.77

\_\_\_\_\_  
\_\_\_\_\_

76.1  
9205 76:00-5.40(1) 972 278496.7 1269762.48

\_\_\_\_\_  
\_\_\_\_\_

76.1  
9206 76:00-5.40(1) 973 278496.29 1269763.93

\_\_\_\_\_  
\_\_\_\_\_

76.1  
9207 76:00-5.40(1) 974 278496.12 1269765.43

\_\_\_\_\_  
\_\_\_\_\_

76.1  
9208 76:00-5.40(1) 975 278496.11 1269765.77

\_\_\_\_\_  
\_\_\_\_\_

76.1  
9209 76:00-5.40(1) 976 278496.2 1269767.27

\_\_\_\_\_  
\_\_\_\_\_

76.1  
9210 76:00-5.40(1) 977 278496.51 1269768.75

\_\_\_\_\_  
\_\_\_\_\_

76.1  
.  
..

\_\_\_\_\_  
\_\_\_\_\_

\_\_\_\_\_

полное наименование должности  
М.П.  
подпись

\_\_\_\_\_  
\_\_\_\_\_

инициалы, фамилия

КАДАСТРОВЫЙ ПЛАН ТЕРРИТОРИИ

Лист № 615

Всего листов раздела 11: 745

Всего разделов: 12

Всего листов: 801

раздела 11

« 10 » января 2022 г. № \*\*\*\*\_\*\*/\*\*\*\*\_\*\*\*\*\*

Номер кадастрового квартала: 76:18:011122

Сведения о характерных точках границ:

**Номер п/п**

**Реестровый (учетный, условный) номер**

**Обозначение характерных точек**

**Координаты**

**Описание закрепления на местности**

**Метод определения координат и средняя квадратическая погрешность положения характерной точки (Mt), м**

**Система координат**

**X**

**Y**

**1**

**2**

**3**

**4**

**5**

**6**

**7**

**8**

9211 76:00-5.40(1)978 278496.74 1269769.52

\_\_\_\_\_  
\_\_\_\_\_

76.1  
9212 76:00-5.40(1)979 278497.16 1269771.38

\_\_\_\_\_  
\_\_\_\_\_

76.1  
9213 76:00-5.40(1)980 278497.29 1269772.8

\_\_\_\_\_  
\_\_\_\_\_

76.1  
9214 76:00-5.40(1)981 278497.37 1269773.25

\_\_\_\_\_  
\_\_\_\_\_

76.1  
9215 76:00-5.40(1)982 278497.57 1269773.78

\_\_\_\_\_  
\_\_\_\_\_

76.1  
9216 76:00-5.40(1)983 278497.81 1269774.18

\_\_\_\_\_  
\_\_\_\_\_

76.1  
9217 76:00-5.40(1)984 278498.12 1269774.53

76.1  
9218 76:00-5.40(1) 985 278498.94 1269775.26

\_\_\_\_\_  
\_\_\_\_\_

76.1  
9219 76:00-5.40(1) 986 278500.53 1269776.69

\_\_\_\_\_  
\_\_\_\_\_

76.1  
9220 76:00-5.40(1) 987 278501.46 1269777.26

\_\_\_\_\_  
\_\_\_\_\_

76.1  
9221 76:00-5.40(1) 988 278501.93 1269777.61

\_\_\_\_\_  
\_\_\_\_\_

76.1  
9222 76:00-5.40(1) 989 278502.35 1269778.02

\_\_\_\_\_  
\_\_\_\_\_

76.1  
9223 76:00-5.40(1) 990 278502.69 1269778.5

\_\_\_\_\_  
\_\_\_\_\_

76.1  
9224 76:00-5.40(1) 991 278503.07 1269779.11

\_\_\_\_\_  
\_\_\_\_\_

76.1  
9225 76:00-5.40(1) 992 278503.4 1269779.76

\_\_\_\_\_  
\_\_\_\_\_

76.1  
.  
..

\_\_\_\_\_  
\_\_\_\_\_

\_\_\_\_\_  
\_\_\_\_\_

\_\_\_\_\_   
полное наименование должности  
М.П.  
подпись  
инициалы, фамилия

КАДАСТРОВЫЙ ПЛАН ТЕРРИТОРИИ

**Лист № 616**

**Всего листов раздела 11: 745**

**Всего разделов: 12**

**Всего листов: 801**

раздела 11

« 10 » января 2022 г. № \*\*\*\*\_\*\*/\*\*\*\*\_\*\*\*\*\*

Номер кадастрового квартала: 76:18:011122

Сведения о характерных точках границ:

**Номер п/п**

**Реестровый (учетный, условный) номер**

**Обозначение характерных точек**

**Координаты**

**Описание закрепления на местности**

**Метод определения координат и средняя квадратическая погрешность положения характерной точки (Mt), м**

**Система координат**

**X**

**Y**

**1**

**2**

**3**

**4**

**5**

**6**

**7**

**8**

9226 76:00-5.40(1) 993 278503.6 1269780.46

\_\_\_\_\_  
\_\_\_\_\_

76.1  
9227 76:00-5.40(1) 994 278503.69 1269781.43

\_\_\_\_\_  
\_\_\_\_\_

76.1  
9228 76:00-5.40(1) 995 278503.66 1269782.16

\_\_\_\_\_  
\_\_\_\_\_

76.1  
9229 76:00-5.40(1) 996 278503.51 1269782.88

\_\_\_\_\_  
\_\_\_\_\_

76.1  
9230 76:00-5.40(1) 997 278503.25 1269783.56

\_\_\_\_\_  
\_\_\_\_\_

76.1  
9231 76:00-5.40(1) 998 278502.87 1269784.38

\_\_\_\_\_  
\_\_\_\_\_

76.1  
9232 76:00-5.40(1) 999 278502.17 1269785.62

76.1  
9233 76:00-5.40(1) 1000 278501.31 1269786.75

\_\_\_\_\_  
\_\_\_\_\_

76.1  
9234 76:00-5.40(1) 1001 278500.94 1269787.17

\_\_\_\_\_  
\_\_\_\_\_

76.1  
9235 76:00-5.40(1) 1002 278500.24 1269788.12

\_\_\_\_\_  
\_\_\_\_\_

76.1  
9236 76:00-5.40(1) 1003 278499.58 1269789.41

\_\_\_\_\_  
\_\_\_\_\_

76.1  
9237 76:00-5.40(1) 1004 278499.23 1269790.53

\_\_\_\_\_  
\_\_\_\_\_

76.1  
9238 76:00-5.40(1) 1005 278499.1 1269791.7

\_\_\_\_\_  
\_\_\_\_\_

76.1  
9239 76:00-5.40(1) 1006 278499.09 1269793.23

\_\_\_\_\_  
\_\_\_\_\_

76.1  
9240 76:00-5.40(1) 1007 278499 1269794.09

\_\_\_\_\_  
\_\_\_\_\_

76.1  
.  
..

\_\_\_\_\_  
\_\_\_\_\_

\_\_\_\_\_   
 полное наименование должности  
 М.П.  
 подпись  
 инициалы, фамилия

КАДАСТРОВЫЙ ПЛАН ТЕРРИТОРИИ

Лист № 617

Всего листов раздела 11: 745

Всего разделов: 12

Всего листов: 801

раздела 11

« 10 » января 2022 г. № \*\*\*\*\_\*\*/\*\*\*\*\_\*\*\*\*\*

Номер кадастрового квартала: 76:18:011122

Сведения о характерных точках границ:

**Номер п/п**

**Реестровый (учетный, условный) номер**

**Обозначение характерных точек**

**Координаты**

**Описание закрепления на местности**

**Метод определения координат и средняя квадратическая погрешность положения характерной точки (Mt), м**

**Система координат**

**X**

**Y**

**1**

**2**

**3**

**4**

**5**

**6**

**7**

**8**

9241 76:00-5.40(1) 1008 278498.67 1269795.1

\_\_\_\_\_  
\_\_\_\_\_

76.1  
9242 76:00-5.40(1) 1009 278498.3 1269795.88

\_\_\_\_\_  
\_\_\_\_\_

76.1  
9243 76:00-5.40(1) 1010 278497.82 1269796.61

\_\_\_\_\_  
\_\_\_\_\_

76.1  
9244 76:00-5.40(1) 1011 278496.35 1269798.56

\_\_\_\_\_  
\_\_\_\_\_

76.1  
9245 76:00-5.40(1) 1012 278494.78 1269800.74

\_\_\_\_\_  
\_\_\_\_\_

76.1  
9246 76:00-5.40(1) 1013 278494.11 1269802.08

\_\_\_\_\_  
\_\_\_\_\_

76.1  
9247 76:00-5.40(1) 1014 278493.65 1269803.2

76.1  
9248 76:00-5.40(1) 1015 278493.34 1269804.38

\_\_\_\_\_  
\_\_\_\_\_

76.1  
9249 76:00-5.40(1) 1016 278492.41 1269809.03

\_\_\_\_\_  
\_\_\_\_\_

76.1  
9250 76:00-5.40(1) 1017 278486.07 1269824.28

\_\_\_\_\_  
\_\_\_\_\_

76.1  
9251 76:00-5.40(1) 1018 278483.77 1269830.64

\_\_\_\_\_  
\_\_\_\_\_

76.1  
9252 76:00-5.40(1) 1019 278482.21 1269834.53

\_\_\_\_\_  
\_\_\_\_\_

76.1  
9253 76:00-5.40(1) 1020 278481.37 1269836.2

\_\_\_\_\_  
\_\_\_\_\_

76.1  
9254 76:00-5.40(1) 1021 278480.26 1269837.7

\_\_\_\_\_  
\_\_\_\_\_

76.1  
9255 76:00-5.40(1) 1022 278478.74 1269839.44

\_\_\_\_\_  
\_\_\_\_\_

76.1  
.  
..

\_\_\_\_\_  
\_\_\_\_\_  
\_\_\_\_\_  
\_\_\_\_\_

\_\_\_\_\_
полное наименование должности
М.П.
подпись
инициалы, фамилия



КАДАСТРОВЫЙ ПЛАН ТЕРРИТОРИИ

Лист № 618

Всего листов раздела 11: 745

Всего разделов: 12

Всего листов: 801

раздела 11

« 10 » января 2022 г. № \*\*\*\*\_\*\*/\*\*\*\*\_\*\*\*\*\*

Номер кадастрового квартала: 76:18:011122

Сведения о характерных точках границ:

**Номер п/п**

**Реестровый (учетный, условный) номер**

**Обозначение характерных точек**

**Координаты**

**Описание закрепления на местности**

**Метод определения координат и средняя квадратическая погрешность положения характерной точки (Mt), м**

**Система координат**

**X**

**Y**

**1**

**2**

**3**

**4**

**5**

**6**

**7**

**8**

9256 76:00-5.40(1) 1023 278477.4 1269840.74

\_\_\_\_\_  
\_\_\_\_\_

76.1  
9257 76:00-5.40(1) 1024 278476.37 1269841.87

\_\_\_\_\_  
\_\_\_\_\_

76.1  
9258 76:00-5.40(1) 1025 278475.49 1269843.11

\_\_\_\_\_  
\_\_\_\_\_

76.1  
9259 76:00-5.40(1) 1026 278474.02 1269845.5

\_\_\_\_\_  
\_\_\_\_\_

76.1  
9260 76:00-5.40(1) 1027 278471.51 1269850.7

\_\_\_\_\_  
\_\_\_\_\_

76.1  
9261 76:00-5.40(1) 1028 278469 1269857.06

\_\_\_\_\_  
\_\_\_\_\_

76.1  
9262 76:00-5.40(1) 1029 278466.31 1269868.29

76.1  
9263 76:00-5.40(1) 1030 278461.37 1269896.14

\_\_\_\_\_  
\_\_\_\_\_

76.1  
9264 76:00-5.40(1) 1031 278451.62 1269933.87

\_\_\_\_\_  
\_\_\_\_\_

76.1  
9265 76:00-5.40(1) 1032 278445.49 1269956.65

\_\_\_\_\_  
\_\_\_\_\_

76.1  
9266 76:00-5.40(1) 1033 278442.26 1269966.77

\_\_\_\_\_  
\_\_\_\_\_

76.1  
9267 76:00-5.40(1) 1034 278440.93 1269975.24

\_\_\_\_\_  
\_\_\_\_\_

76.1  
9268 76:00-5.40(1) 1035 278438.97 1269985.31

\_\_\_\_\_  
\_\_\_\_\_

76.1  
9269 76:00-5.40(1) 1036 278434.52 1270005.23

\_\_\_\_\_  
\_\_\_\_\_

76.1  
9270 76:00-5.40(1) 1037 278429.33 1270024.94

\_\_\_\_\_  
\_\_\_\_\_

76.1  
.  
..

\_\_\_\_\_  
\_\_\_\_\_

\_\_\_\_\_
полное наименование должности
М.П.
подпись
инициалы, фамилия

КАДАСТРОВЫЙ ПЛАН ТЕРРИТОРИИ

**Лист № 619**

**Всего листов раздела 11: 745**

**Всего разделов: 12**

**Всего листов: 801**

раздела 11

« 10 » января 2022 г. № \*\*\*\*\_\*\*/\*\*\*\*\_\*\*\*\*\*

Номер кадастрового квартала: 76:18:011122

Сведения о характерных точках границ:

**Номер п/п**

**Реестровый (учетный, условный) номер**

**Обозначение характерных точек**

**Координаты**

**Описание закрепления на местности**

**Метод определения координат и средняя квадратическая погрешность положения характерной точки (Mt), м**

**Система координат**

**X**

**Y**

**1**

**2**

**3**

**4**

**5**

**6**

**7**

**8**

9271 76:00-5.40(1) 1038 278425.5 1270042.63

\_\_\_\_\_  
\_\_\_\_\_

76.1  
9272 76:00-5.40(1) 1039 278415.01 1270090.67

\_\_\_\_\_  
\_\_\_\_\_

76.1  
9273 76:00-5.40(1) 1040 278411.19 1270110.69

\_\_\_\_\_  
\_\_\_\_\_

76.1  
9274 76:00-5.40(1) 1041 278407.8 1270123.5

\_\_\_\_\_  
\_\_\_\_\_

76.1  
9275 76:00-5.40(1) 1042 278407.48 1270125.22

\_\_\_\_\_  
\_\_\_\_\_

76.1  
9276 76:00-5.40(1) 1043 278407.41 1270126.97

\_\_\_\_\_  
\_\_\_\_\_

76.1  
9277 76:00-5.40(1) 1044 278407.42 1270127.36



КАДАСТРОВЫЙ ПЛАН ТЕРРИТОРИИ

**Лист № 620**

**Всего листов раздела 11: 745**

**Всего разделов: 12**

**Всего листов: 801**

раздела 11

« 10 » января 2022 г. № \*\*\*\*\_\*\*/\*\*\*\*\_\*\*\*\*\*

Номер кадастрового квартала: 76:18:011122

Сведения о характерных точках границ:

**Номер п/п**

**Реестровый (учетный, условный) номер**

**Обозначение характерных точек**

**Координаты**

**Описание закрепления на местности**

**Метод определения координат и средняя квадратическая погрешность положения характерной точки (Mt), м**

**Система координат**

**X**

**Y**

**1**

**2**

**3**

**4**

**5**

**6**

**7**

**8**

9286 76:00-5.40(1) 1053 278404.04 1270140.36

\_\_\_\_\_  
\_\_\_\_\_

76.1  
9287 76:00-5.40(1) 1054 278403.28 1270145.81

\_\_\_\_\_  
\_\_\_\_\_

76.1  
9288 76:00-5.40(1) 1055 278400.2 1270166.68

\_\_\_\_\_  
\_\_\_\_\_

76.1  
9289 76:00-5.40(1) 1056 278398.37 1270181.82

\_\_\_\_\_  
\_\_\_\_\_

76.1  
9290 76:00-5.40(1) 1057 278394.34 1270211.63

\_\_\_\_\_  
\_\_\_\_\_

76.1  
9291 76:00-5.40(1) 1058 278394.06 1270219.36

\_\_\_\_\_  
\_\_\_\_\_

76.1  
9292 76:00-5.40(1) 1059 278393.06 1270230.79



КАДАСТРОВЫЙ ПЛАН ТЕРРИТОРИИ

Лист № 621

Всего листов раздела 11: 745

Всего разделов: 12

Всего листов: 801

раздела 11

« 10 » января 2022 г. № \*\*\*\*\_\*\*/\*\*\*\*\_\*\*\*\*\*

Номер кадастрового квартала: 76:18:011122

Сведения о характерных точках границ:

Номер п/п

Реестровый (учетный, условный) номер

Обозначение характерных точек

Координаты

Описание закрепления на местности

Метод определения координат и средняя квадратическая погрешность положения характерной точки (Mt), м

Система координат

X

Y

1

2

3

4

5

6

7

8

9301 76:00-5.40(1) 1068 278370.64 1270372.21

—  
—

76.1  
9302 76:00-5.40(1) 1069 278370.46 1270372.96

—  
—

76.1  
9303 76:00-5.40(1) 1070 278370.44 1270373.26

—  
—

76.1  
9304 76:00-5.40(1) 1071 278370.48 1270373.56

—  
—

76.1  
9305 76:00-5.40(1) 1072 278370.58 1270373.85

—  
—

76.1  
9306 76:00-5.40(1) 1073 278370.73 1270374.11

—  
—

76.1  
9307 76:00-5.40(1) 1074 278371.2 1270374.75

76.1  
9308 76:00-5.40(1) 1075 278372.95 1270376.49

\_\_\_\_\_  
\_\_\_\_\_

76.1  
9309 76:00-5.40(1) 1076 278374.35 1270377.76

\_\_\_\_\_  
\_\_\_\_\_

76.1  
9310 76:00-5.40(1) 1077 278374.77 1270378.09

\_\_\_\_\_  
\_\_\_\_\_

76.1  
9311 76:00-5.40(1) 1078 278375.34 1270378.44

\_\_\_\_\_  
\_\_\_\_\_

76.1  
9312 76:00-5.40(1) 1079 278375.71 1270378.55

\_\_\_\_\_  
\_\_\_\_\_

76.1  
9313 76:00-5.40(1) 1080 278376.1 1270378.5

\_\_\_\_\_  
\_\_\_\_\_

76.1  
9314 76:00-5.40(1) 1081 278376.42 1270378.34

\_\_\_\_\_  
\_\_\_\_\_

76.1  
9315 76:00-5.40(1) 1082 278376.88 1270378.01

\_\_\_\_\_  
\_\_\_\_\_

76.1  
.  
..

\_\_\_\_\_  
\_\_\_\_\_

\_\_\_\_\_  
\_\_\_\_\_

\_\_\_\_\_ **полное наименование должности**  
\_\_\_\_\_ **М.П.**  
\_\_\_\_\_ **подпись**  
\_\_\_\_\_ **инициалы, фамилия**



КАДАСТРОВЫЙ ПЛАН ТЕРРИТОРИИ

Лист № 622

Всего листов раздела 11: 745

Всего разделов: 12

Всего листов: 801

раздела 11

« 10 » января 2022 г. № \*\*\*\*\_\*\*/\*\*\*\*\_\*\*\*\*\*

Номер кадастрового квартала: 76:18:011122

Сведения о характерных точках границ:

**Номер п/п**

**Реестровый (учетный, условный) номер**

**Обозначение характерных точек**

**Координаты**

**Описание закрепления на местности**

**Метод определения координат и средняя квадратическая погрешность положения характерной точки (Mt), м**

**Система координат**

**X**

**Y**

**1**

**2**

**3**

**4**

**5**

**6**

**7**

**8**

9316 76:00-5.40(1) 1083 278377.26 1270377.6

\_\_\_\_\_

76.1  
9317 76:00-5.40(1) 1084 278377.46 1270377.32

\_\_\_\_\_

76.1  
9318 76:00-5.40(1) 1085 278377.75 1270377.06

\_\_\_\_\_

76.1  
9319 76:00-5.40(1) 1086 278378.2 1270376.9

\_\_\_\_\_

76.1  
9320 76:00-5.40(1) 1087 278378.59 1270376.92

\_\_\_\_\_

76.1  
9321 76:00-5.40(1) 1088 278378.93 1270377.08

\_\_\_\_\_

76.1  
9322 76:00-5.40(1) 1089 278379.24 1270377.33

\_\_\_\_\_

76.1  
9323 76:00-5.40(1) 1090 278379.5 1270377.71

\_\_\_\_\_  
\_\_\_\_\_

76.1  
9324 76:00-5.40(1) 1091 278379.63 1270378.1

\_\_\_\_\_  
\_\_\_\_\_

76.1  
9325 76:00-5.40(1) 1092 278379.73 1270378.63

\_\_\_\_\_  
\_\_\_\_\_

76.1  
9326 76:00-5.40(1) 1093 278379.73 1270379.17

\_\_\_\_\_  
\_\_\_\_\_

76.1  
9327 76:00-5.40(1) 1094 278379.69 1270379.75

\_\_\_\_\_  
\_\_\_\_\_

76.1  
9328 76:00-5.40(1) 1095 278379.6 1270380.32

\_\_\_\_\_  
\_\_\_\_\_

76.1  
9329 76:00-5.40(1) 1096 278379.4 1270380.86

\_\_\_\_\_  
\_\_\_\_\_

76.1  
9330 76:00-5.40(1) 1097 278378.99 1270381.51

\_\_\_\_\_  
\_\_\_\_\_

76.1  
.  
..

\_\_\_\_\_  
\_\_\_\_\_

\_\_\_\_\_  
\_\_\_\_\_

полное наименование должности  
М.П.  
подпись  
инициалы, фамилия

КАДАСТРОВЫЙ ПЛАН ТЕРРИТОРИИ

**Лист № 623**

**Всего листов раздела 11: 745**

**Всего разделов: 12**

**Всего листов: 801**

раздела 11

« 10 » января 2022 г. № \*\*\*\*\_\*\*/\*\*\*\*\_\*\*\*\*\*

Номер кадастрового квартала: 76:18:011122

Сведения о характерных точках границ:

**Номер п/п**

**Реестровый (учетный, условный) номер**

**Обозначение характерных точек**

**Координаты**

**Описание закрепления на местности**

**Метод определения координат и средняя квадратическая погрешность положения характерной точки (Mt), м**

**Система координат**

**X**

**Y**

**1**

**2**

**3**

**4**

**5**

**6**

**7**

**8**

9331 76:00-5.40(1) 1098 278378.61 1270381.94

\_\_\_\_\_  
\_\_\_\_\_

76.1  
9332 76:00-5.40(1) 1099 278378.16 1270382.29

\_\_\_\_\_  
\_\_\_\_\_

76.1  
9333 76:00-5.40(1) 1100 278377.64 1270382.55

\_\_\_\_\_  
\_\_\_\_\_

76.1  
9334 76:00-5.40(1) 1101 278377.31 1270382.68

\_\_\_\_\_  
\_\_\_\_\_

76.1  
9335 76:00-5.40(1) 1102 278376.85 1270382.8

\_\_\_\_\_  
\_\_\_\_\_

76.1  
9336 76:00-5.40(1) 1103 278376.37 1270382.83

\_\_\_\_\_  
\_\_\_\_\_

76.1  
9337 76:00-5.40(1) 1104 278375.89 1270382.76



КАДАСТРОВЫЙ ПЛАН ТЕРРИТОРИИ

Лист № 624

Всего листов раздела 11: 745

Всего разделов: 12

Всего листов: 801

раздела 11

« 10 » января 2022 г. № \*\*\*\*\_\*\*/\*\*\*\*\_\*\*\*\*\*

Номер кадастрового квартала: 76:18:011122

Сведения о характерных точках границ:

**Номер п/п**

**Реестровый (учетный, условный) номер**

**Обозначение характерных точек**

**Координаты**

**Описание закрепления на местности**

**Метод определения координат и средняя квадратическая погрешность положения характерной точки (Mt), м**

**Система координат**

**X**

**Y**

**1**

**2**

**3**

**4**

**5**

**6**

**7**

**8**

9346 76:00-5.40(1) 1113 278364.44 1270380.25

\_\_\_\_\_  
\_\_\_\_\_

76.1  
9347 76:00-5.40(1) 1114 278363.74 1270380.44

\_\_\_\_\_  
\_\_\_\_\_

76.1  
9348 76:00-5.40(1) 1115 278363.21 1270380.63

\_\_\_\_\_  
\_\_\_\_\_

76.1  
9349 76:00-5.40(1) 1116 278362.58 1270380.92

\_\_\_\_\_  
\_\_\_\_\_

76.1  
9350 76:00-5.40(1) 1117 278362.03 1270381.33

\_\_\_\_\_  
\_\_\_\_\_

76.1  
9351 76:00-5.40(1) 1118 278361.42 1270382.04

\_\_\_\_\_  
\_\_\_\_\_

76.1  
9352 76:00-5.40(1) 1119 278361.07 1270382.63

76.1  
9353 76:00-5.40(1) 1120 278360.85 1270383.28

\_\_\_\_\_  
\_\_\_\_\_

76.1  
9354 76:00-5.40(1) 1121 278360.76 1270383.97

\_\_\_\_\_  
\_\_\_\_\_

76.1  
9355 76:00-5.40(1) 1122 278360.74 1270385.28

\_\_\_\_\_  
\_\_\_\_\_

76.1  
9356 76:00-5.40(1) 1123 278361.1 1270387.48

\_\_\_\_\_  
\_\_\_\_\_

76.1  
9357 76:00-5.40(1) 1124 278361.3 1270388.21

\_\_\_\_\_  
\_\_\_\_\_

76.1  
9358 76:00-5.40(1) 1125 278361.7 1270389.05

\_\_\_\_\_  
\_\_\_\_\_

76.1  
9359 76:00-5.40(1) 1126 278361.91 1270389.34

\_\_\_\_\_  
\_\_\_\_\_

76.1  
9360 76:00-5.40(1) 1127 278362.18 1270389.59

\_\_\_\_\_  
\_\_\_\_\_

76.1  
.  
..

\_\_\_\_\_  
\_\_\_\_\_

\_\_\_\_\_  
\_\_\_\_\_

\_\_\_\_\_ **полное наименование должности**  
\_\_\_\_\_ **М.П.**  
\_\_\_\_\_ **подпись**  
\_\_\_\_\_ **инициалы, фамилия**

КАДАСТРОВЫЙ ПЛАН ТЕРРИТОРИИ

Лист № 625

Всего листов раздела 11: 745

Всего разделов: 12

Всего листов: 801

раздела 11

« 10 » января 2022 г. № \*\*\*\*\_\*\*/\*\*\*\*\_\*\*\*\*\*

Номер кадастрового квартала: 76:18:011122

Сведения о характерных точках границ:

**Номер п/п**

**Реестровый (учетный, условный) номер**

**Обозначение характерных точек**

**Координаты**

**Описание закрепления на местности**

**Метод определения координат и средняя квадратическая погрешность положения характерной точки (Mt), м**

**Система координат**

**X**

**Y**

**1**

**2**

**3**

**4**

**5**

**6**

**7**

**8**

9361 76:00-5.40(1) 1128 278362.49 1270389.78

\_\_\_\_\_

76.1  
9362 76:00-5.40(1) 1129 278362.83 1270389.9

\_\_\_\_\_

76.1  
9363 76:00-5.40(1) 1130 278364.25 1270390.24

\_\_\_\_\_

76.1  
9364 76:00-5.40(1) 1131 278366.05 1270390.3

\_\_\_\_\_

76.1  
9365 76:00-5.40(1) 1132 278366.88 1270390.4

\_\_\_\_\_

76.1  
9366 76:00-5.40(1) 1133 278367.85 1270390.7

\_\_\_\_\_

76.1  
9367 76:00-5.40(1) 1134 278368.65 1270390.96

\_\_\_\_\_

76.1  
9368 76:00-5.40(1) 1135 278369.47 1270391.12

\_\_\_\_\_  
\_\_\_\_\_

76.1  
9369 76:00-5.40(1) 1136 278370.63 1270391.26

\_\_\_\_\_  
\_\_\_\_\_

76.1  
9370 76:00-5.40(1) 1137 278371.8 1270391.32

\_\_\_\_\_  
\_\_\_\_\_

76.1  
9371 76:00-5.40(1) 1138 278372.97 1270391.17

\_\_\_\_\_  
\_\_\_\_\_

76.1  
9372 76:00-5.40(1) 1139 278374.39 1270390.88

\_\_\_\_\_  
\_\_\_\_\_

76.1  
9373 76:00-5.40(1) 1140 278375.47 1270390.7

\_\_\_\_\_  
\_\_\_\_\_

76.1  
9374 76:00-5.40(1) 1141 278376.34 1270390.63

\_\_\_\_\_  
\_\_\_\_\_

76.1  
9375 76:00-5.40(1) 1142 278377.22 1270390.73

\_\_\_\_\_  
\_\_\_\_\_

76.1  
.  
..

\_\_\_\_\_  
\_\_\_\_\_  
\_\_\_\_\_  
\_\_\_\_\_

\_\_\_\_\_   
полное наименование должности  
М.П.  
подпись  
инициалы, фамилия



КАДАСТРОВЫЙ ПЛАН ТЕРРИТОРИИ

Лист № 626

Всего листов раздела 11: 745

Всего разделов: 12

Всего листов: 801

раздела 11

« 10 » января 2022 г. № \*\*\*\*\_\*\*/\*\*\*\*\_\*\*\*\*\*

Номер кадастрового квартала: 76:18:011122

Сведения о характерных точках границ:

**Номер п/п**

**Реестровый (учетный, условный) номер**

**Обозначение характерных точек**

**Координаты**

**Описание закрепления на местности**

**Метод определения координат и средняя квадратическая погрешность положения характерной точки (Mt), м**

**Система координат**

**X**

**Y**

**1**

**2**

**3**

**4**

**5**

**6**

**7**

**8**

9376 76:00-5.40(1) 1143 278377.85 1270390.86

—  
—

76.1  
9377 76:00-5.40(1) 1144 278378.86 1270391.13

—  
—

76.1  
9378 76:00-5.40(1) 1145 278379.83 1270391.52

—  
—

76.1  
9379 76:00-5.40(1) 1146 278381 1270392.06

—  
—

76.1  
9380 76:00-5.40(1) 1147 278382.11 1270392.85

—  
—

76.1  
9381 76:00-5.40(1) 1148 278382.96 1270393.31

—  
—

76.1  
9382 76:00-5.40(1) 1149 278383.42 1270393.51

76.1  
9383 76:00-5.40(1) 1150 278383.92 1270393.6

\_\_\_\_\_  
\_\_\_\_\_

76.1  
9384 76:00-5.40(1) 1151 278384.63 1270393.57

\_\_\_\_\_  
\_\_\_\_\_

76.1  
9385 76:00-5.40(1) 1152 278385.15 1270393.46

\_\_\_\_\_  
\_\_\_\_\_

76.1  
9386 76:00-5.40(1) 1153 278385.64 1270393.25

\_\_\_\_\_  
\_\_\_\_\_

76.1  
9387 76:00-5.40(1) 1154 278386.22 1270392.86

\_\_\_\_\_  
\_\_\_\_\_

76.1  
9388 76:00-5.40(1) 1155 278386.8 1270392.3

\_\_\_\_\_  
\_\_\_\_\_

76.1  
9389 76:00-5.40(1) 1156 278387.27 1270391.65

\_\_\_\_\_  
\_\_\_\_\_

76.1  
9390 76:00-5.40(1) 1157 278387.64 1270391.01

\_\_\_\_\_  
\_\_\_\_\_

76.1  
.  
..

\_\_\_\_\_  
\_\_\_\_\_

\_\_\_\_\_
полное наименование должности
М.П.
подпись
инициалы, фамилия

КАДАСТРОВЫЙ ПЛАН ТЕРРИТОРИИ

Лист № 627

Всего листов раздела 11: 745

Всего разделов: 12

Всего листов: 801

раздела 11

« 10 » января 2022 г. № \*\*\*\*\_\*\*/\*\*\*\*\_\*\*\*\*\*

Номер кадастрового квартала: 76:18:011122

Сведения о характерных точках границ:

**Номер п/п**

**Реестровый (учетный, условный) номер**

**Обозначение характерных точек**

**Координаты**

**Описание закрепления на местности**

**Метод определения координат и средняя квадратическая погрешность положения характерной точки (Mt), м**

**Система координат**

**X**

**Y**

**1**

**2**

**3**

**4**

**5**

**6**

**7**

**8**

9391 76:00-5.40(1) 1158 278388.17 1270389.87

\_\_\_\_\_  
\_\_\_\_\_

76.1  
9392 76:00-5.40(1) 1159 278388.48 1270388.66

\_\_\_\_\_  
\_\_\_\_\_

76.1  
9393 76:00-5.40(1) 1160 278388.89 1270386.2

\_\_\_\_\_  
\_\_\_\_\_

76.1  
9394 76:00-5.40(1) 1161 278389.15 1270385.01

\_\_\_\_\_  
\_\_\_\_\_

76.1  
9395 76:00-5.40(1) 1162 278389.22 1270384.37

\_\_\_\_\_  
\_\_\_\_\_

76.1  
9396 76:00-5.40(1) 1163 278389.16 1270383.73

\_\_\_\_\_  
\_\_\_\_\_

76.1  
9397 76:00-5.40(1) 1164 278388.96 1270383.11



КАДАСТРОВЫЙ ПЛАН ТЕРРИТОРИИ

Лист № 628

Всего листов раздела 11: 745

Всего разделов: 12

Всего листов: 801

раздела 11

« 10 » января 2022 г. № \*\*\*\*\_\*\*/\*\*\*\*\_\*\*\*\*\*

Номер кадастрового квартала: 76:18:011122

Сведения о характерных точках границ:

**Номер п/п**

**Реестровый (учетный, условный) номер**

**Обозначение характерных точек**

**Координаты**

**Описание закрепления на местности**

**Метод определения координат и средняя квадратическая погрешность положения характерной точки (Mt), м**

**Система координат**

**X**

**Y**

**1**

**2**

**3**

**4**

**5**

**6**

**7**

**8**

9406 76:00-5.40(1) 1173 278384.71 1270380.17

\_\_\_\_\_

76.1

9407 76:00-5.40(1) 1174 278384.65 1270379.75

\_\_\_\_\_

\_\_\_\_\_

76.1

9408 76:00-5.40(1) 1175 278384.74 1270379.42

\_\_\_\_\_

\_\_\_\_\_

76.1

9409 76:00-5.40(1) 1176 278384.96 1270379.15

\_\_\_\_\_

\_\_\_\_\_

76.1

9410 76:00-5.40(1) 1177 278385.3 1270378.86

\_\_\_\_\_

\_\_\_\_\_

76.1

9411 76:00-5.40(1) 1178 278385.66 1270378.52

\_\_\_\_\_

\_\_\_\_\_

76.1

9412 76:00-5.40(1) 1179 278386.01 1270378.02

76.1  
9413 76:00-5.40(1) 1180 278386.29 1270377.61

\_\_\_\_\_  
\_\_\_\_\_

76.1  
9414 76:00-5.40(1) 1181 278386.61 1270377.23

\_\_\_\_\_  
\_\_\_\_\_

76.1  
9415 76:00-5.40(1) 1182 278386.96 1270376.86

\_\_\_\_\_  
\_\_\_\_\_

76.1  
9416 76:00-5.40(1) 1183 278387.36 1270376.5

\_\_\_\_\_  
\_\_\_\_\_

76.1  
9417 76:00-5.40(1) 1184 278387.81 1270376.2

\_\_\_\_\_  
\_\_\_\_\_

76.1  
9418 76:00-5.40(1) 1185 278388.3 1270375.97

\_\_\_\_\_  
\_\_\_\_\_

76.1  
9419 76:00-5.40(1) 1186 278390.95 1270374.98

\_\_\_\_\_  
\_\_\_\_\_

76.1  
9420 76:00-5.40(1) 1187 278392.47 1270374.71

\_\_\_\_\_  
\_\_\_\_\_

76.1  
.  
..

\_\_\_\_\_  
\_\_\_\_\_  
\_\_\_\_\_  
\_\_\_\_\_

\_\_\_\_\_ **полное наименование должности**  
\_\_\_\_\_ **М.П.**  
\_\_\_\_\_ **подпись**  
\_\_\_\_\_ **инициалы, фамилия**

КАДАСТРОВЫЙ ПЛАН ТЕРРИТОРИИ

Лист № 629

Всего листов раздела 11: 745

Всего разделов: 12

Всего листов: 801

раздела 11

« 10 » января 2022 г. № \*\*\*\*\_\*\*/\*\*\*\*\_\*\*\*\*\*

Номер кадастрового квартала: 76:18:011122

Сведения о характерных точках границ:

**Номер п/п**

**Реестровый (учетный, условный) номер**

**Обозначение характерных точек**

**Координаты**

**Описание закрепления на местности**

**Метод определения координат и средняя квадратическая погрешность положения характерной точки (Mt), м**

**Система координат**

**X**

**Y**

**1**

**2**

**3**

**4**

**5**

**6**

**7**

**8**

9421 76:00-5.40(1) 1188 278392.8 1270374.62

\_\_\_\_\_

76.1  
9422 76:00-5.40(1) 1189 278393.1 1270374.47

\_\_\_\_\_

76.1  
9423 76:00-5.40(1) 1190 278393.45 1270374.18

\_\_\_\_\_

76.1  
9424 76:00-5.40(1) 1191 278393.73 1270373.78

\_\_\_\_\_

76.1  
9425 76:00-5.40(1) 1192 278393.84 1270373.3

\_\_\_\_\_

76.1  
9426 76:00-5.40(1) 1193 278393.85 1270372.78

\_\_\_\_\_

76.1  
9427 76:00-5.40(1) 1194 278393.82 1270372.22

\_\_\_\_\_





КАДАСТРОВЫЙ ПЛАН ТЕРРИТОРИИ

**Лист № 630**

**Всего листов раздела 11: 745**

**Всего разделов: 12**

**Всего листов: 801**

раздела 11

« 10 » января 2022 г. № \*\*\*\*\_\*\*/\*\*\*\*\_\*\*\*\*\*

Номер кадастрового квартала: 76:18:011122

Сведения о характерных точках границ:

**Номер п/п**

**Реестровый (учетный, условный) номер**

**Обозначение характерных точек**

**Координаты**

**Описание закрепления на местности**

**Метод определения координат и средняя квадратическая погрешность положения характерной точки (Mt), м**

**Система координат**

**X**

**Y**

**1**

**2**

**3**

**4**

**5**

**6**

**7**

**8**

9436 76:00-5.40(1) 1203 278394.26 1270368.2

\_\_\_\_\_  
\_\_\_\_\_

76.1  
9437 76:00-5.40(1) 1204 278394.63 1270368

\_\_\_\_\_  
\_\_\_\_\_

76.1  
9438 76:00-5.40(1) 1205 278395.03 1270367.86

\_\_\_\_\_  
\_\_\_\_\_

76.1  
9439 76:00-5.40(1) 1206 278395.45 1270367.8

\_\_\_\_\_  
\_\_\_\_\_

76.1  
9440 76:00-5.40(1) 1207 278397.86 1270367.67

\_\_\_\_\_  
\_\_\_\_\_

76.1  
9441 76:00-5.40(1) 1208 278401.09 1270368.13

\_\_\_\_\_  
\_\_\_\_\_

76.1  
9442 76:00-5.40(1) 1209 278402.97 1270368.25

76.1  
9443 76:00-5.40(1) 1210278404.13 1270368.42

\_\_\_\_\_  
\_\_\_\_\_

76.1  
9444 76:00-5.40(1) 1211 278405.25 1270368.78

\_\_\_\_\_  
\_\_\_\_\_

76.1  
9445 76:00-5.40(1) 1212278406.59 1270369.32

\_\_\_\_\_  
\_\_\_\_\_

76.1  
9446 76:00-5.40(1) 1213 278407.46 1270369.69

\_\_\_\_\_  
\_\_\_\_\_

76.1  
9447 76:00-5.40(1) 1214278408.14 1270370.05

\_\_\_\_\_  
\_\_\_\_\_

76.1  
9448 76:00-5.40(1) 1215278408.75 1270370.52

\_\_\_\_\_  
\_\_\_\_\_

76.1  
9449 76:00-5.40(1) 1216278409.66 1270371.32

\_\_\_\_\_  
\_\_\_\_\_

76.1  
9450 76:00-5.40(1) 1217278411.09 1270373

\_\_\_\_\_  
\_\_\_\_\_

76.1  
.  
..

\_\_\_\_\_  
\_\_\_\_\_  
\_\_\_\_\_

\_\_\_\_\_ **полное наименование должности**  
\_\_\_\_\_ **М.П.**  
\_\_\_\_\_ **подпись**  
\_\_\_\_\_ **инициалы, фамилия**

КАДАСТРОВЫЙ ПЛАН ТЕРРИТОРИИ

**Лист № 631**

**Всего листов раздела 11: 745**

**Всего разделов: 12**

**Всего листов: 801**

раздела 11

« 10 » января 2022 г. № \*\*\*\*\_\*\*/\*\*\*\*\_\*\*\*\*\*

Номер кадастрового квартала: 76:18:011122

Сведения о характерных точках границ:

**Номер п/п**

**Реестровый (учетный, условный) номер**

**Обозначение характерных точек**

**Координаты**

**Описание закрепления на местности**

**Метод определения координат и средняя квадратическая погрешность положения характерной точки (Mt), м**

**Система координат**

**X**

**Y**

**1**

**2**

**3**

**4**

**5**

**6**

**7**

**8**

9451 76:00-5.40(1) 1218 278412.53 1270374.9

—  
—

76.1  
9452 76:00-5.40(1) 1219 278413.57 1270375.98

—  
—

76.1  
9453 76:00-5.40(1) 1220 278413.81 1270376.19

—  
—

76.1  
9454 76:00-5.40(1) 1221 278414.09 1270376.36

—  
—

76.1  
9455 76:00-5.40(1) 1222 278414.39 1270376.48

—  
—

76.1  
9456 76:00-5.40(1) 1223 278414.97 1270376.58

—  
—

76.1  
9457 76:00-5.40(1) 1224 278415.52 1270376.63



КАДАСТРОВЫЙ ПЛАН ТЕРРИТОРИИ

Лист № 632

Всего листов раздела 11: 745

Всего разделов: 12

Всего листов: 801

раздела 11

« 10 » января 2022 г. № \*\*\*\*\_\*\*/\*\*\*\*\_\*\*\*\*\*

Номер кадастрового квартала: 76:18:011122

Сведения о характерных точках границ:

**Номер п/п**

**Реестровый (учетный, условный) номер**

**Обозначение характерных точек**

**Координаты**

**Описание закрепления на местности**

**Метод определения координат и средняя квадратическая погрешность положения характерной точки (Mt), м**

**Система координат**

**X**

**Y**

**1**

**2**

**3**

**4**

**5**

**6**

**7**

**8**

9466 76:00-5.40(1) 1233 278418.81 1270378.26

\_\_\_\_\_

76.1  
9467 76:00-5.40(1) 1234 278419.02 1270379.18

\_\_\_\_\_

76.1  
9468 76:00-5.40(1) 1235 278419.31 1270380.03

\_\_\_\_\_

76.1  
9469 76:00-5.40(1) 1236 278419.6 1270380.69

\_\_\_\_\_

76.1  
9470 76:00-5.40(1) 1237 278420.16 1270381.54

\_\_\_\_\_

76.1  
9471 76:00-5.40(1) 1238 278420.66 1270382.1

\_\_\_\_\_

76.1  
9472 76:00-5.40(1) 1239 278421.23 1270382.57

\_\_\_\_\_

76.1  
9473 76:00-5.40(1) 1240 278421.52 1270382.76

\_\_\_\_\_  
\_\_\_\_\_

76.1  
9474 76:00-5.40(1) 1241 278421.84 1270382.94

\_\_\_\_\_  
\_\_\_\_\_

76.1  
9475 76:00-5.40(1) 1242 278422.19 1270383.06

\_\_\_\_\_  
\_\_\_\_\_

76.1  
9476 76:00-5.40(1) 1243 278422.56 1270383.11

\_\_\_\_\_  
\_\_\_\_\_

76.1  
9477 76:00-5.40(1) 1244 278422.97 1270383.1

\_\_\_\_\_  
\_\_\_\_\_

76.1  
9478 76:00-5.40(1) 1245 278423.48 1270382.94

\_\_\_\_\_  
\_\_\_\_\_

76.1  
9479 76:00-5.40(1) 1246 278423.81 1270382.72

\_\_\_\_\_  
\_\_\_\_\_

76.1  
9480 76:00-5.40(1) 1247 278424.28 1270382.42

\_\_\_\_\_  
\_\_\_\_\_

76.1  
.  
..

\_\_\_\_\_  
\_\_\_\_\_

\_\_\_\_\_
полное наименование должности
М.П.
подпись
инициалы, фамилия

КАДАСТРОВЫЙ ПЛАН ТЕРРИТОРИИ

**Лист № 633**

**Всего листов раздела 11: 745**

**Всего разделов: 12**

**Всего листов: 801**

раздела 11

« 10 » января 2022 г. № \*\*\*\*\_\*\*/\*\*\*\*\_\*\*\*\*\*

Номер кадастрового квартала: 76:18:011122

Сведения о характерных точках границ:

**Номер п/п**

**Реестровый (учетный, условный) номер**

**Обозначение характерных точек**

**Координаты**

**Описание закрепления на местности**

**Метод определения координат и средняя квадратическая погрешность положения характерной точки (Mt), м**

**Система координат**

**X**

**Y**

**1**

**2**

**3**

**4**

**5**

**6**

**7**

**8**

9481 76:00-5.40(1) 1248 278424.99 1270382.13

\_\_\_\_\_

76.1  
9482 76:00-5.40(1) 1249 278425.31 1270382.05

\_\_\_\_\_

76.1  
9483 76:00-5.40(1) 1250 278425.64 1270382.03

\_\_\_\_\_

76.1  
9484 76:00-5.40(1) 1251 278425.97 1270382.08

\_\_\_\_\_

76.1  
9485 76:00-5.40(1) 1252 278426.58 1270382.22

\_\_\_\_\_

76.1  
9486 76:00-5.40(1) 1253 278427.22 1270382.48

\_\_\_\_\_

76.1  
9487 76:00-5.40(1) 1254 278427.73 1270382.72

\_\_\_\_\_

76.1  
9488 76:00-5.40(1) 1255 278428.2 1270383.02

\_\_\_\_\_  
\_\_\_\_\_

76.1  
9489 76:00-5.40(1) 1256 278428.62 1270383.32

\_\_\_\_\_  
\_\_\_\_\_

76.1  
9490 76:00-5.40(1) 1257 278429.36 1270383.8

\_\_\_\_\_  
\_\_\_\_\_

76.1  
9491 76:00-5.40(1) 1258 278430.15 1270384.19

\_\_\_\_\_  
\_\_\_\_\_

76.1  
9492 76:00-5.40(1) 1259 278430.5 1270384.34

\_\_\_\_\_  
\_\_\_\_\_

76.1  
9493 76:00-5.40(1) 1260 278431.1 1270384.64

\_\_\_\_\_  
\_\_\_\_\_

76.1  
9494 76:00-5.40(1) 1261 278431.66 1270385.03

\_\_\_\_\_  
\_\_\_\_\_

76.1  
9495 76:00-5.40(1) 1262 278432.31 1270385.68

\_\_\_\_\_  
\_\_\_\_\_

76.1  
.  
..

\_\_\_\_\_  
\_\_\_\_\_  
\_\_\_\_\_  
\_\_\_\_\_

\_\_\_\_\_ **полное наименование должности**  
\_\_\_\_\_ **М.П.**  
\_\_\_\_\_ **подпись**  
\_\_\_\_\_ **инициалы, фамилия**



КАДАСТРОВЫЙ ПЛАН ТЕРРИТОРИИ

**Лист № 634**

**Всего листов раздела 11: 745**

**Всего разделов: 12**

**Всего листов: 801**

раздела 11

« 10 » января 2022 г. № \*\*\*\*\_\*\*/\*\*\*\*\_\*\*\*\*\*

Номер кадастрового квартала: 76:18:011122

Сведения о характерных точках границ:

**Номер п/п**

**Реестровый (учетный, условный) номер**

**Обозначение характерных точек**

**Координаты**

**Описание закрепления на местности**

**Метод определения координат и средняя квадратическая погрешность положения характерной точки (Mt), м**

**Система координат**

**X**

**Y**

**1**

**2**

**3**

**4**

**5**

**6**

**7**

**8**

9496 76:00-5.40(1) 1263 278432.94 1270386.5

\_\_\_\_\_

76.1  
9497 76:00-5.40(1) 1264 278433.42 1270387.41

\_\_\_\_\_

76.1  
9498 76:00-5.40(1) 1265 278433.61 1270387.87

\_\_\_\_\_

76.1  
9499 76:00-5.40(1) 1266 278433.95 1270388.9

\_\_\_\_\_

76.1  
9500 76:00-5.40(1) 1267 278434.11 1270389.98

\_\_\_\_\_

76.1  
9501 76:00-5.40(1) 1268 278434.2 1270391.31

\_\_\_\_\_

76.1  
9502 76:00-5.40(1) 1269 278434.5 1270392.42

\_\_\_\_\_



КАДАСТРОВЫЙ ПЛАН ТЕРРИТОРИИ

Лист № 635

Всего листов раздела 11: 745

Всего разделов: 12

Всего листов: 801

раздела 11

« 10 » января 2022 г. № \*\*\*\*\_\*\*/\*\*\*\*\_\*\*\*\*\*

Номер кадастрового квартала: 76:18:011122

Сведения о характерных точках границ:

**Номер п/п**

**Реестровый (учетный, условный) номер**

**Обозначение характерных точек**

**Координаты**

**Описание закрепления на местности**

**Метод определения координат и средняя квадратическая погрешность положения характерной точки (Mt), м**

**Система координат**

**X**

**Y**

**1**

**2**

**3**

**4**

**5**

**6**

**7**

**8**

9511 76:00-5.40(1) 1278 278442.56 1270397.33

\_\_\_\_\_

76.1  
9512 76:00-5.40(1) 1279 278443.12 1270397.33

\_\_\_\_\_

76.1  
9513 76:00-5.40(1) 1280 278443.95 1270397.14

\_\_\_\_\_

76.1  
9514 76:00-5.40(1) 1281 278444.29 1270397.01

\_\_\_\_\_

76.1  
9515 76:00-5.40(1) 1282 278444.61 1270396.82

\_\_\_\_\_

76.1  
9516 76:00-5.40(1) 1283 278444.89 1270396.58

\_\_\_\_\_

76.1  
9517 76:00-5.40(1) 1284 278445.23 1270396.16

\_\_\_\_\_

76.1  
9518 76:00-5.40(1) 1285 278445.63 1270395.52

\_\_\_\_\_  
\_\_\_\_\_

76.1  
9519 76:00-5.40(1) 1286 278445.93 1270394.82

\_\_\_\_\_  
\_\_\_\_\_

76.1  
9520 76:00-5.40(1) 1287 278446.52 1270393.16

\_\_\_\_\_  
\_\_\_\_\_

76.1  
9521 76:00-5.40(1) 1288 278446.93 1270391.09

\_\_\_\_\_  
\_\_\_\_\_

76.1  
9522 76:00-5.40(1) 1289 278447.71 1270388.92

\_\_\_\_\_  
\_\_\_\_\_

76.1  
9523 76:00-5.40(1) 1290 278448.16 1270387.86

\_\_\_\_\_  
\_\_\_\_\_

76.1  
9524 76:00-5.40(1) 1291 278448.37 1270387.42

\_\_\_\_\_  
\_\_\_\_\_

76.1  
9525 76:00-5.40(1) 1292 278448.65 1270387.02

\_\_\_\_\_  
\_\_\_\_\_

76.1  
.  
..

\_\_\_\_\_  
\_\_\_\_\_  
\_\_\_\_\_

\_\_\_\_\_  
полное наименование должности  
М.П.  
подпись  
инициалы, фамилия

КАДАСТРОВЫЙ ПЛАН ТЕРРИТОРИИ

Лист № 636

Всего листов раздела 11: 745

Всего разделов: 12

Всего листов: 801

раздела 11

« 10 » января 2022 г. № \*\*\*\*\_\*\*/\*\*\*\*\_\*\*\*\*\*

Номер кадастрового квартала: 76:18:011122

Сведения о характерных точках границ:

**Номер п/п**

**Реестровый (учетный, условный) номер**

**Обозначение характерных точек**

**Координаты**

**Описание закрепления на местности**

**Метод определения координат и средняя квадратическая погрешность положения характерной точки (Mt), м**

**Система координат**

**X**

**Y**

**1**

**2**

**3**

**4**

**5**

**6**

**7**

**8**

9526 76:00-5.40(1) 1293 278449.14 1270386.52

—  
—

76.1  
9527 76:00-5.40(1) 1294 278449.5 1270386.26

—  
—

76.1  
9528 76:00-5.40(1) 1295 278449.9 1270386.06

—  
—

76.1  
9529 76:00-5.40(1) 1296 278450.34 1270385.96

—  
—

76.1  
9530 76:00-5.40(1) 1297 278451.18 1270385.84

—  
—

76.1  
9531 76:00-5.40(1) 1298 278451.93 1270385.7

—  
—

76.1  
9532 76:00-5.40(1) 1299 278452.34 1270385.66



КАДАСТРОВЫЙ ПЛАН ТЕРРИТОРИИ

Лист № 637

Всего листов раздела 11: 745

Всего разделов: 12

Всего листов: 801

раздела 11

« 10 » января 2022 г. № \*\*\*\*\_\*\*/\*\*\*\*\_\*\*\*\*\*

Номер кадастрового квартала: 76:18:011122

Сведения о характерных точках границ:

**Номер п/п**

**Реестровый (учетный, условный) номер**

**Обозначение характерных точек**

**Координаты**

**Описание закрепления на местности**

**Метод определения координат и средняя квадратическая погрешность положения характерной точки (Mt), м**

**Система координат**

**X**

**Y**

**1**

**2**

**3**

**4**

**5**

**6**

**7**

**8**

9541 76:00-5.40(1) 1308 278453.2 1270388.88

\_\_\_\_\_

76.1  
9542 76:00-5.40(1) 1309 278453.24 1270389.3

\_\_\_\_\_

76.1  
9543 76:00-5.40(1) 1310 278453.33 1270389.71

\_\_\_\_\_

76.1  
9544 76:00-5.40(1) 1311 278453.49 1270390.1

\_\_\_\_\_

76.1  
9545 76:00-5.40(1) 1312 278453.75 1270390.65

\_\_\_\_\_

76.1  
9546 76:00-5.40(1) 1313 278453.79 1270390.99

\_\_\_\_\_

76.1  
9547 76:00-5.40(1) 1314 278453.65 1270391.42

\_\_\_\_\_

76.1  
9548 76:00-5.40(1) 1315 278453.63 1270391.72

\_\_\_\_\_  
\_\_\_\_\_

76.1  
9549 76:00-5.40(1) 1316 278453.89 1270391.98

\_\_\_\_\_  
\_\_\_\_\_

76.1  
9550 76:00-5.40(1) 1317 278454.51 1270392.2

\_\_\_\_\_  
\_\_\_\_\_

76.1  
9551 76:00-5.40(1) 1318 278455.41 1270392.67

\_\_\_\_\_  
\_\_\_\_\_

76.1  
9552 76:00-5.40(1) 1319 278457.1 1270393.4

\_\_\_\_\_  
\_\_\_\_\_

76.1  
9553 76:00-5.40(1) 1320 278458.48 1270394.14

\_\_\_\_\_  
\_\_\_\_\_

76.1  
9554 76:00-5.40(1) 1321 278459.38 1270394.54

\_\_\_\_\_  
\_\_\_\_\_

76.1  
9555 76:00-5.40(1) 1322 278460.09 1270394.92

\_\_\_\_\_  
\_\_\_\_\_

76.1  
.  
..

\_\_\_\_\_  
\_\_\_\_\_  
\_\_\_\_\_  
\_\_\_\_\_

\_\_\_\_\_ **полное наименование должности**  
\_\_\_\_\_ **М.П.**  
\_\_\_\_\_ **подпись**  
\_\_\_\_\_ **инициалы, фамилия**



КАДАСТРОВЫЙ ПЛАН ТЕРРИТОРИИ

**Лист № 638**

**Всего листов раздела 11: 745**

**Всего разделов: 12**

**Всего листов: 801**

раздела 11

« 10 » января 2022 г. № \*\*\*\*\_\*\*/\*\*\*\*\_\*\*\*\*\*

Номер кадастрового квартала: 76:18:011122

Сведения о характерных точках границ:

**Номер п/п**

**Реестровый (учетный, условный) номер**

**Обозначение характерных точек**

**Координаты**

**Описание закрепления на местности**

**Метод определения координат и средняя квадратическая погрешность положения характерной точки (Mt), м**

**Система координат**

**X**

**Y**

**1**

**2**

**3**

**4**

**5**

**6**

**7**

**8**

9556 76:00-5.40(1) 1323 278460.71 1270395.42

\_\_\_\_\_  
\_\_\_\_\_

76.1  
9557 76:00-5.40(1) 1324 278461.71 1270396.34

\_\_\_\_\_  
\_\_\_\_\_

76.1  
9558 76:00-5.40(1) 1325 278462.38 1270397.04

\_\_\_\_\_  
\_\_\_\_\_

76.1  
9559 76:00-5.40(1) 1326 278462.78 1270397.54

\_\_\_\_\_  
\_\_\_\_\_

76.1  
9560 76:00-5.40(1) 1327 278463.12 1270398.23

\_\_\_\_\_  
\_\_\_\_\_

76.1  
9561 76:00-5.40(1) 1328 278463.31 1270398.6

\_\_\_\_\_  
\_\_\_\_\_

76.1  
9562 76:00-5.40(1) 1329 278463.57 1270398.93

76.1  
9563 76:00-5.40(1) 1330 278463.87 1270399.21

\_\_\_\_\_  
\_\_\_\_\_

76.1  
9564 76:00-5.40(1) 1331 278464.69 1270399.82

\_\_\_\_\_  
\_\_\_\_\_

76.1  
9565 76:00-5.40(1) 1332 278466.48 1270400.73

\_\_\_\_\_  
\_\_\_\_\_

76.1  
9566 76:00-5.40(1) 1333 278466.98 1270400.93

\_\_\_\_\_  
\_\_\_\_\_

76.1  
9567 76:00-5.40(1) 1334 278467.64 1270401.05

\_\_\_\_\_  
\_\_\_\_\_

76.1  
9568 76:00-5.40(1) 1335 278467.97 1270401.11

\_\_\_\_\_  
\_\_\_\_\_

76.1  
9569 76:00-5.40(1) 1336 278468.29 1270401.22

\_\_\_\_\_  
\_\_\_\_\_

76.1  
9570 76:00-5.40(1) 1337 278468.58 1270401.39

\_\_\_\_\_  
\_\_\_\_\_

76.1  
.  
..

\_\_\_\_\_  
\_\_\_\_\_

\_\_\_\_\_  
\_\_\_\_\_

полное наименование должности  
М.П.  
подпись  
инициалы, фамилия

КАДАСТРОВЫЙ ПЛАН ТЕРРИТОРИИ

Лист № 639

Всего листов раздела 11: 745

Всего разделов: 12

Всего листов: 801

раздела 11

« 10 » января 2022 г. № \*\*\*\*\_\*\*/\*\*\*\*\_\*\*\*\*\*

Номер кадастрового квартала: 76:18:011122

Сведения о характерных точках границ:

**Номер п/п**

**Реестровый (учетный, условный) номер**

**Обозначение характерных точек**

**Координаты**

**Описание закрепления на местности**

**Метод определения координат и средняя квадратическая погрешность положения характерной точки (Mt), м**

**Система координат**

**X**

**Y**

**1**

**2**

**3**

**4**

**5**

**6**

**7**

**8**

9571 76:00-5.40(1) 1338 278469.11 1270401.73

—  
—

76.1  
9572 76:00-5.40(1) 1339 278469.43 1270402.02

—  
—

76.1  
9573 76:00-5.40(1) 1340 278469.66 1270402.28

—  
—

76.1  
9574 76:00-5.40(1) 1341 278469.85 1270402.58

—  
—

76.1  
9575 76:00-5.40(1) 1342 278470.59 1270404.06

—  
—

76.1  
9576 76:00-5.40(1) 1343 278471.02 1270405.04

—  
—

76.1  
9577 76:00-5.40(1) 1344 278471.19 1270405.34



КАДАСТРОВЫЙ ПЛАН ТЕРРИТОРИИ

**Лист № 640**

**Всего листов раздела 11: 745**

**Всего разделов: 12**

**Всего листов: 801**

раздела 11

« 10 » января 2022 г. № \*\*\*\*\_\*\*/\*\*\*\*\_\*\*\*\*\*

Номер кадастрового квартала: 76:18:011122

Сведения о характерных точках границ:

**Номер п/п**

**Реестровый (учетный, условный) номер**

**Обозначение характерных точек**

**Координаты**

**Описание закрепления на местности**

**Метод определения координат и средняя квадратическая погрешность положения характерной точки (Mt), м**

**Система координат**

**X**

**Y**

**1**

**2**

**3**

**4**

**5**

**6**

**7**

**8**

9586 76:00-5.40(1) 1353 278472.34 1270410.32

\_\_\_\_\_  
\_\_\_\_\_

76.1  
9587 76:00-5.40(1) 1354 278472.52 1270410.68

\_\_\_\_\_  
\_\_\_\_\_

76.1  
9588 76:00-5.40(1) 1355 278472.85 1270411.08

\_\_\_\_\_  
\_\_\_\_\_

76.1  
9589 76:00-5.40(1) 1356 278474.07 1270412.45

\_\_\_\_\_  
\_\_\_\_\_

76.1  
9590 76:00-5.40(1) 1357 278474.95 1270413.18

\_\_\_\_\_  
\_\_\_\_\_

76.1  
9591 76:00-5.40(1) 1358 278475.22 1270413.49

\_\_\_\_\_  
\_\_\_\_\_

76.1  
9592 76:00-5.40(1) 1359 278475.36 1270413.88



КАДАСТРОВЫЙ ПЛАН ТЕРРИТОРИИ

**Лист № 641**

**Всего листов раздела 11: 745**

**Всего разделов: 12**

**Всего листов: 801**

раздела 11

« 10 » января 2022 г. № \*\*\*\*\_\*\*/\*\*\*\*\_\*\*\*\*\*

Номер кадастрового квартала: 76:18:011122

Сведения о характерных точках границ:

**Номер п/п**

**Реестровый (учетный, условный) номер**

**Обозначение характерных точек**

**Координаты**

**Описание закрепления на местности**

**Метод определения координат и средняя квадратическая погрешность положения характерной точки (Mt), м**

**Система координат**

**X**

**Y**

**1**

**2**

**3**

**4**

**5**

**6**

**7**

**8**

9601 76:00-5.40(1) 1368 278472.51 1270417.75

\_\_\_\_\_  
\_\_\_\_\_

76.1  
9602 76:00-5.40(1) 1369 278472.16 1270417.88

\_\_\_\_\_  
\_\_\_\_\_

76.1  
9603 76:00-5.40(1) 1370 278471.8 1270417.94

\_\_\_\_\_  
\_\_\_\_\_

76.1  
9604 76:00-5.40(1) 1371 278471.42 1270417.94

\_\_\_\_\_  
\_\_\_\_\_

76.1  
9605 76:00-5.40(1) 1372 278471.06 1270417.88

\_\_\_\_\_  
\_\_\_\_\_

76.1  
9606 76:00-5.40(1) 1373 278470.71 1270417.75

\_\_\_\_\_  
\_\_\_\_\_

76.1  
9607 76:00-5.40(1) 1374 278468.22 1270416.55

76.1  
9608 76:00-5.40(1) 1375 278466.26 1270415.14

\_\_\_\_\_  
\_\_\_\_\_

76.1  
9609 76:00-5.40(1) 1376 278465.04 1270414.01

\_\_\_\_\_  
\_\_\_\_\_

76.1  
9610 76:00-5.40(1) 1377 278464.05 1270413.19

\_\_\_\_\_  
\_\_\_\_\_

76.1  
9611 76:00-5.40(1) 1378 278462.97 1270412.47

\_\_\_\_\_  
\_\_\_\_\_

76.1  
9612 76:00-5.40(1) 1379 278461.6 1270411.66

\_\_\_\_\_  
\_\_\_\_\_

76.1  
9613 76:00-5.40(1) 1380 278458.95 1270410.56

\_\_\_\_\_  
\_\_\_\_\_

76.1  
9614 76:00-5.40(1) 1381 278455.88 1270409.31

\_\_\_\_\_  
\_\_\_\_\_

76.1  
9615 76:00-5.40(1) 1382 278454.23 1270408.88

\_\_\_\_\_  
\_\_\_\_\_

76.1  
.  
..

\_\_\_\_\_  
\_\_\_\_\_

\_\_\_\_\_  
\_\_\_\_\_

\_\_\_\_\_ **полное наименование должности**  
\_\_\_\_\_ **М.П.**  
\_\_\_\_\_ **подпись**  
\_\_\_\_\_ **инициалы, фамилия**



КАДАСТРОВЫЙ ПЛАН ТЕРРИТОРИИ

Лист № 642

Всего листов раздела 11: 745

Всего разделов: 12

Всего листов: 801

раздела 11

« 10 » января 2022 г. № \*\*\*\*\_\*\*/\*\*\*\*\_\*\*\*\*\*

Номер кадастрового квартала: 76:18:011122

Сведения о характерных точках границ:

**Номер п/п**

**Реестровый (учетный, условный) номер**

**Обозначение характерных точек**

**Координаты**

**Описание закрепления на местности**

**Метод определения координат и средняя квадратическая погрешность положения характерной точки (Mt), м**

**Система координат**

**X**

**Y**

**1**

**2**

**3**

**4**

**5**

**6**

**7**

**8**

9616 76:00-5.40(1) 1383 278452.86 1270408.62

\_\_\_\_\_  
\_\_\_\_\_

76.1  
9617 76:00-5.40(1) 1384 278451.47 1270408.54

\_\_\_\_\_  
\_\_\_\_\_

76.1  
9618 76:00-5.40(1) 1385 278449.44 1270408.54

\_\_\_\_\_  
\_\_\_\_\_

76.1  
9619 76:00-5.40(1) 1386 278446.8 1270409.03

\_\_\_\_\_  
\_\_\_\_\_

76.1  
9620 76:00-5.40(1) 1387 278444.53 1270409.89

\_\_\_\_\_  
\_\_\_\_\_

76.1  
9621 76:00-5.40(1) 1388 278442.86 1270410.58

\_\_\_\_\_  
\_\_\_\_\_

76.1  
9622 76:00-5.40(1) 1389 278442.44 1270410.71

76.1  
9623 76:00-5.40(1) 1390 278442.01 1270410.79

\_\_\_\_\_  
\_\_\_\_\_

76.1  
9624 76:00-5.40(1) 1391 278441.43 1270410.8

\_\_\_\_\_  
\_\_\_\_\_

76.1  
9625 76:00-5.40(1) 1392 278440.77 1270410.73

\_\_\_\_\_  
\_\_\_\_\_

76.1  
9626 76:00-5.40(1) 1393 278440.13 1270410.57

\_\_\_\_\_  
\_\_\_\_\_

76.1  
9627 76:00-5.40(1) 1394 278439.39 1270410.32

\_\_\_\_\_  
\_\_\_\_\_

76.1  
9628 76:00-5.40(1) 1395 278438.26 1270410.02

\_\_\_\_\_  
\_\_\_\_\_

76.1  
9629 76:00-5.40(1) 1396 278437.1 1270409.86

\_\_\_\_\_  
\_\_\_\_\_

76.1  
9630 76:00-5.40(1) 1397 278433.68 1270409.6

\_\_\_\_\_  
\_\_\_\_\_

76.1  
.  
..

\_\_\_\_\_  
\_\_\_\_\_

\_\_\_\_\_  
\_\_\_\_\_

\_\_\_\_\_   
полное наименование должности  
М.П.  
подпись  
инициалы, фамилия

КАДАСТРОВЫЙ ПЛАН ТЕРРИТОРИИ

**Лист № 643**

**Всего листов раздела 11: 745**

**Всего разделов: 12**

**Всего листов: 801**

раздела 11

« 10 » января 2022 г. № \*\*\*\*\_\*\*/\*\*\*\*\_\*\*\*\*\*

Номер кадастрового квартала: 76:18:011122

Сведения о характерных точках границ:

**Номер п/п**

**Реестровый (учетный, условный) номер**

**Обозначение характерных точек**

**Координаты**

**Описание закрепления на местности**

**Метод определения координат и средняя квадратическая погрешность положения характерной точки (Mt), м**

**Система координат**

**X**

**Y**

**1**

**2**

**3**

**4**

**5**

**6**

**7**

**8**

9631 76:00-5.40(1) 1398 278432.11 1270409.46

\_\_\_\_\_

76.1  
9632 76:00-5.40(1) 1399 278431.26 1270409.44

\_\_\_\_\_

76.1  
9633 76:00-5.40(1) 1400 278430.43 1270409.54

\_\_\_\_\_

76.1  
9634 76:00-5.40(1) 1401 278429.61 1270409.76

\_\_\_\_\_

76.1  
9635 76:00-5.40(1) 1402 278429.02 1270409.97

\_\_\_\_\_

76.1  
9636 76:00-5.40(1) 1403 278427.86 1270410.28

\_\_\_\_\_

76.1  
9637 76:00-5.40(1) 1404 278426.66 1270410.44

\_\_\_\_\_

76.1  
9638 76:00-5.40(1) 1405 278425.18 1270410.54

\_\_\_\_\_  
\_\_\_\_\_

76.1  
9639 76:00-5.40(1) 1406 278423.79 1270410.46

\_\_\_\_\_  
\_\_\_\_\_

76.1  
9640 76:00-5.40(1) 1407 278422.65 1270410.46

\_\_\_\_\_  
\_\_\_\_\_

76.1  
9641 76:00-5.40(1) 1408 278421.52 1270410.61

\_\_\_\_\_  
\_\_\_\_\_

76.1  
9642 76:00-5.40(1) 1409 278419.32 1270411.04

\_\_\_\_\_  
\_\_\_\_\_

76.1  
9643 76:00-5.40(1) 1410 278415.68 1270411.38

\_\_\_\_\_  
\_\_\_\_\_

76.1  
9644 76:00-5.40(1) 1411 278413.61 1270411.49

\_\_\_\_\_  
\_\_\_\_\_

76.1  
9645 76:00-5.40(1) 1412 278413.02 1270411.46

\_\_\_\_\_  
\_\_\_\_\_

76.1  
.  
..

\_\_\_\_\_  
\_\_\_\_\_  
\_\_\_\_\_  
\_\_\_\_\_

\_\_\_\_\_

полное наименование должности  
М.П.  
подпись

инициалы, фамилия

КАДАСТРОВЫЙ ПЛАН ТЕРРИТОРИИ

**Лист № 644**

**Всего листов раздела 11: 745**

**Всего разделов: 12**

**Всего листов: 801**

раздела 11

« 10 » января 2022 г. № \*\*\*\*\_\*\*/\*\*\*\*\_\*\*\*\*\*

Номер кадастрового квартала: 76:18:011122

Сведения о характерных точках границ:

**Номер п/п**

**Реестровый (учетный, условный) номер**

**Обозначение характерных точек**

**Координаты**

**Описание закрепления на местности**

**Метод определения координат и средняя квадратическая погрешность положения характерной точки (Mt), м**

**Система координат**

**X**

**Y**

**1**

**2**

**3**

**4**

**5**

**6**

**7**

**8**

9646 76:00-5.40(1) 1413 278412.32 1270411.29

\_\_\_\_\_

76.1

9647 76:00-5.40(1) 1414 278411.96 1270411.13

\_\_\_\_\_

\_\_\_\_\_

76.1

9648 76:00-5.40(1) 1415 278411.64 1270410.91

\_\_\_\_\_

\_\_\_\_\_

76.1

9649 76:00-5.40(1) 1416 278411.19 1270410.4

\_\_\_\_\_

\_\_\_\_\_

76.1

9650 76:00-5.40(1) 1417 278410.69 1270409.9

\_\_\_\_\_

\_\_\_\_\_

76.1

9651 76:00-5.40(1) 1418 278410.09 1270409.5

\_\_\_\_\_

\_\_\_\_\_

76.1

9652 76:00-5.40(1) 1419 278408.62 1270408.74

76.1  
9653 76:00-5.40(1) 1420 278406.08 1270407.74

\_\_\_\_\_  
\_\_\_\_\_

76.1  
9654 76:00-5.40(1) 1421 278402.8 1270406.64

\_\_\_\_\_  
\_\_\_\_\_

76.1  
9655 76:00-5.40(1) 1422 278400 1270405.92

\_\_\_\_\_  
\_\_\_\_\_

76.1  
9656 76:00-5.40(1) 1423 278397.3 1270405.72

\_\_\_\_\_  
\_\_\_\_\_

76.1  
9657 76:00-5.40(1) 1424 278395.82 1270405.49

\_\_\_\_\_  
\_\_\_\_\_

76.1  
9658 76:00-5.40(1) 1425 278394.61 1270405.4

\_\_\_\_\_  
\_\_\_\_\_

76.1  
9659 76:00-5.40(1) 1426 278393.4 1270405.5

\_\_\_\_\_  
\_\_\_\_\_

76.1  
9660 76:00-5.40(1) 1427 278391.6 1270405.8

\_\_\_\_\_  
\_\_\_\_\_

76.1  
.  
..

\_\_\_\_\_  
\_\_\_\_\_

\_\_\_\_\_  
\_\_\_\_\_

полное наименование должности  
М.П.  
подпись  
инициалы, фамилия

КАДАСТРОВЫЙ ПЛАН ТЕРРИТОРИИ

Лист № 645

Всего листов раздела 11: 745

Всего разделов: 12

Всего листов: 801

раздела 11

« 10 » января 2022 г. № \*\*\*\*\_\*\*/\*\*\*\*\_\*\*\*\*\*

Номер кадастрового квартала: 76:18:011122

Сведения о характерных точках границ:

Номер п/п

Реестровый (учетный, условный) номер

Обозначение характерных точек

Координаты

Описание закрепления на местности

Метод определения координат и средняя квадратическая погрешность положения характерной точки (Mt), м

Система координат

X

Y

1

2

3

4

5

6

7

8

9661 76:00-5.40(1) 1428 278388.65 1270406.87

—  
—

76.1  
9662 76:00-5.40(1) 1429 278385.8 1270407.84

—  
—

76.1  
9663 76:00-5.40(1) 1430 278384.03 1270408.14

—  
—

76.1  
9664 76:00-5.40(1) 1431 278382.96 1270408.38

—  
—

76.1  
9665 76:00-5.40(1) 1432 278382.34 1270408.45

—  
—

76.1  
9666 76:00-5.40(1) 1433 278381.72 1270408.4

—  
—

76.1  
9667 76:00-5.40(1) 1434 278380.97 1270408.26

76.1  
9668 76:00-5.40(1) 1435 278376.84 1270407.11

\_\_\_\_\_  
\_\_\_\_\_

76.1  
9669 76:00-5.40(1) 1436 278373.99 1270405.75

\_\_\_\_\_  
\_\_\_\_\_

76.1  
9670 76:00-5.40(1) 1437 278371.55 1270404.6

\_\_\_\_\_  
\_\_\_\_\_

76.1  
9671 76:00-5.40(1) 1438 278369.78 1270403.72

\_\_\_\_\_  
\_\_\_\_\_

76.1  
9672 76:00-5.40(1) 1439 278368.88 1270403.36

\_\_\_\_\_  
\_\_\_\_\_

76.1  
9673 76:00-5.40(1) 1440 278367.71 1270403.14

\_\_\_\_\_  
\_\_\_\_\_

76.1  
9674 76:00-5.40(1) 1441 278367.07 1270403.12

\_\_\_\_\_  
\_\_\_\_\_

76.1  
9675 76:00-5.40(1) 1442 278366.43 1270403.18

\_\_\_\_\_  
\_\_\_\_\_

76.1  
.  
..

\_\_\_\_\_  
\_\_\_\_\_  
\_\_\_\_\_  
\_\_\_\_\_

\_\_\_\_\_   
полное наименование должности  
М.П.  
подпись  
инициалы, фамилия



КАДАСТРОВЫЙ ПЛАН ТЕРРИТОРИИ

Лист № 646

Всего листов раздела 11: 745

Всего разделов: 12

Всего листов: 801

раздела 11

« 10 » января 2022 г. № \*\*\*\*\_\*\*/\*\*\*\*\_\*\*\*\*\*

Номер кадастрового квартала: 76:18:011122

Сведения о характерных точках границ:

**Номер п/п**

**Реестровый (учетный, условный) номер**

**Обозначение характерных точек**

**Координаты**

**Описание закрепления на местности**

**Метод определения координат и средняя квадратическая погрешность положения характерной точки (Mt), м**

**Система координат**

**X**

**Y**

**1**

**2**

**3**

**4**

**5**

**6**

**7**

**8**

9676 76:00-5.40(1) 1443 278365.81 1270403.34

\_\_\_\_\_

76.1

9677 76:00-5.40(1) 1444 278363.84 1270404

\_\_\_\_\_

\_\_\_\_\_

76.1

9678 76:00-5.40(1) 1445 278360.83 1270404.86

\_\_\_\_\_

\_\_\_\_\_

76.1

9679 76:00-5.40(1) 1446 278358.62 1270405.76

\_\_\_\_\_

\_\_\_\_\_

76.1

9680 76:00-5.40(1) 1447 278356.79 1270406.4

\_\_\_\_\_

\_\_\_\_\_

76.1

9681 76:00-5.40(1) 1448 278355.81 1270406.64

\_\_\_\_\_

\_\_\_\_\_

76.1

9682 76:00-5.40(1) 1449 278354.57 1270406.71

76.1  
9683 76:00-5.40(1) 1450 278353.56 1270406.74

\_\_\_\_\_  
\_\_\_\_\_

76.1  
9684 76:00-5.40(1) 1451 278352.55 1270406.89

\_\_\_\_\_  
\_\_\_\_\_

76.1  
9685 76:00-5.40(1) 1452 278352.25 1270406.96

\_\_\_\_\_  
\_\_\_\_\_

76.1  
9686 76:00-5.40(1) 1453 278351.75 1270407.11

\_\_\_\_\_  
\_\_\_\_\_

76.1  
9687 76:00-5.40(1) 1454 278351.3 1270407.35

\_\_\_\_\_  
\_\_\_\_\_

76.1  
9688 76:00-5.40(1) 1455 278350.89 1270407.68

\_\_\_\_\_  
\_\_\_\_\_

76.1  
9689 76:00-5.40(1) 1456 278350.56 1270408.08

\_\_\_\_\_  
\_\_\_\_\_

76.1  
9690 76:00-5.40(1) 1457 278350.01 1270408.88

\_\_\_\_\_  
\_\_\_\_\_

76.1  
.  
..

\_\_\_\_\_  
\_\_\_\_\_

\_\_\_\_\_  
\_\_\_\_\_

\_\_\_\_\_ **полное наименование должности**  
\_\_\_\_\_ **М.П.**  
\_\_\_\_\_ **подпись**  
\_\_\_\_\_ **инициалы, фамилия**

КАДАСТРОВЫЙ ПЛАН ТЕРРИТОРИИ

Лист № 647

Всего листов раздела 11: 745

Всего разделов: 12

Всего листов: 801

раздела 11

« 10 » января 2022 г. № \*\*\*\*\_\*\*/\*\*\*\*\_\*\*\*\*\*

Номер кадастрового квартала: 76:18:011122

Сведения о характерных точках границ:

**Номер п/п**

**Реестровый (учетный, условный) номер**

**Обозначение характерных точек**

**Координаты**

**Описание закрепления на местности**

**Метод определения координат и средняя квадратическая погрешность положения характерной точки (Mt), м**

**Система координат**

**X**

**Y**

**1**

**2**

**3**

**4**

**5**

**6**

**7**

**8**

9691 76:00-5.40(1) 1458 278349.65 1270409.5

\_\_\_\_\_  
\_\_\_\_\_

76.1  
9692 76:00-5.40(1) 1459 278349.38 1270410.16

\_\_\_\_\_  
\_\_\_\_\_

76.1  
9693 76:00-5.40(1) 1460 278349.21 1270410.85

\_\_\_\_\_  
\_\_\_\_\_

76.1  
9694 76:00-5.40(1) 1461 278349.14 1270411.25

\_\_\_\_\_  
\_\_\_\_\_

76.1  
9695 76:00-5.40(1) 1462 278348.91 1270412.14

\_\_\_\_\_  
\_\_\_\_\_

76.1  
9696 76:00-5.40(1) 1463 278348.54 1270412.97

\_\_\_\_\_  
\_\_\_\_\_

76.1  
9697 76:00-5.40(1) 1464 278347.99 1270413.96



КАДАСТРОВЫЙ ПЛАН ТЕРРИТОРИИ

**Лист № 648**

**Всего листов раздела 11: 745**

**Всего разделов: 12**

**Всего листов: 801**

раздела 11

« 10 » января 2022 г. № \*\*\*\*\_\*\*/\*\*\*\*\_\*\*\*\*\*

Номер кадастрового квартала: 76:18:011122

Сведения о характерных точках границ:

**Номер п/п**

**Реестровый (учетный, условный) номер**

**Обозначение характерных точек**

**Координаты**

**Описание закрепления на местности**

**Метод определения координат и средняя квадратическая погрешность положения характерной точки (Mt), м**

**Система координат**

**X**

**Y**

**1**

**2**

**3**

**4**

**5**

**6**

**7**

**8**

9706 76:00-5.40(1) 1473 278340.16 1270425.9

\_\_\_\_\_

76.1  
9707 76:00-5.40(1) 1474 278339.89 1270426.83

\_\_\_\_\_

76.1  
9708 76:00-5.40(1) 1475 278339.8 1270427.22

\_\_\_\_\_

76.1  
9709 76:00-5.40(1) 1476 278339.59 1270427.98

\_\_\_\_\_

76.1  
9710 76:00-5.40(1) 1477 278339.28 1270428.72

\_\_\_\_\_

76.1  
9711 76:00-5.40(1) 1478 278339.13 1270429.02

\_\_\_\_\_

76.1  
9712 76:00-5.40(1) 1479 278338.92 1270429.38

\_\_\_\_\_



КАДАСТРОВЫЙ ПЛАН ТЕРРИТОРИИ

**Лист № 649**

**Всего листов раздела 11: 745**

**Всего разделов: 12**

**Всего листов: 801**

раздела 11

« 10 » января 2022 г. № \*\*\*\*\_\*\*/\*\*\*\*\_\*\*\*\*\*

Номер кадастрового квартала: 76:18:011122

Сведения о характерных точках границ:

**Номер п/п**

**Реестровый (учетный, условный) номер**

**Обозначение характерных точек**

**Координаты**

**Описание закрепления на местности**

**Метод определения координат и средняя квадратическая погрешность положения характерной точки (Mt), м**

**Система координат**

**X**

**Y**

**1**

**2**

**3**

**4**

**5**

**6**

**7**

**8**

9721 76:00-5.40(1) 1488 278337.33 1270433.35

\_\_\_\_\_  
\_\_\_\_\_

76.1  
9722 76:00-5.40(1) 1489 278337.45 1270433.93

\_\_\_\_\_  
\_\_\_\_\_

76.1  
9723 76:00-5.40(1) 1490 278337.87 1270435.36

\_\_\_\_\_  
\_\_\_\_\_

76.1  
9724 76:00-5.40(1) 1491 278338.01 1270436.66

\_\_\_\_\_  
\_\_\_\_\_

76.1  
9725 76:00-5.40(1) 1492 278338.02 1270437.43

\_\_\_\_\_  
\_\_\_\_\_

76.1  
9726 76:00-5.40(1) 1493 278337.86 1270438.36

\_\_\_\_\_  
\_\_\_\_\_

76.1  
9727 76:00-5.40(1) 1494 278337.7 1270438.84

76.1  
9728 76:00-5.40(1) 1495 278337.45 1270439.28

\_\_\_\_\_  
\_\_\_\_\_

76.1  
9729 76:00-5.40(1) 1496 278337.13 1270439.68

\_\_\_\_\_  
\_\_\_\_\_

76.1  
9730 76:00-5.40(1) 1497 278336.36 1270440.45

\_\_\_\_\_  
\_\_\_\_\_

76.1  
9731 76:00-5.40(1) 1498 278335.55 1270441.53

\_\_\_\_\_  
\_\_\_\_\_

76.1  
9732 76:00-5.40(1) 1499 278335.16 1270442.14

\_\_\_\_\_  
\_\_\_\_\_

76.1  
9733 76:00-5.40(1) 1500 278334.86 1270442.8

\_\_\_\_\_  
\_\_\_\_\_

76.1  
9734 76:00-5.40(1) 1501 278334.66 1270443.5

\_\_\_\_\_  
\_\_\_\_\_

76.1  
9735 76:00-5.40(1) 1502 278332.75 1270452.61

\_\_\_\_\_  
\_\_\_\_\_

76.1  
.  
..

\_\_\_\_\_  
\_\_\_\_\_  
\_\_\_\_\_  
\_\_\_\_\_

\_\_\_\_\_   
полное наименование должности  
М.П.  
подпись  
инициалы, фамилия



КАДАСТРОВЫЙ ПЛАН ТЕРРИТОРИИ

**Лист № 650**

**Всего листов раздела 11: 745**

**Всего разделов: 12**

**Всего листов: 801**

раздела 11

« 10 » января 2022 г. № \*\*\*\*\_\*\*/\*\*\*\*\_\*\*\*\*\*

Номер кадастрового квартала: 76:18:011122

Сведения о характерных точках границ:

**Номер п/п**

**Реестровый (учетный, условный) номер**

**Обозначение характерных точек**

**Координаты**

**Описание закрепления на местности**

**Метод определения координат и средняя квадратическая погрешность положения характерной точки (Mt), м**

**Система координат**

**X**

**Y**

**1**

**2**

**3**

**4**

**5**

**6**

**7**

**8**

9736 76:00-5.40(1) 1503 278332.66 1270453.22

—  
—

76.1  
9737 76:00-5.40(1) 1504 278332.65 1270454.02

—  
—

76.1  
9738 76:00-5.40(1) 1505 278332.71 1270454.39

—  
—

76.1  
9739 76:00-5.40(1) 1506 278332.84 1270454.74

—  
—

76.1  
9740 76:00-5.40(1) 1507 278333.12 1270455.15

—  
—

76.1  
9741 76:00-5.40(1) 1508 278333.37 1270455.42

—  
—

76.1  
9742 76:00-5.40(1) 1509 278333.67 1270455.65

76.1  
9743 76:00-5.40(1) 1510278334 1270455.83

\_\_\_\_\_  
\_\_\_\_\_

76.1  
9744 76:00-5.40(1) 1511 278337.08 1270457.2

\_\_\_\_\_  
\_\_\_\_\_

76.1  
9745 76:00-5.40(1) 1512278337.66 1270457.52

\_\_\_\_\_  
\_\_\_\_\_

76.1  
9746 76:00-5.40(1) 1513 278338.29 1270458.03

\_\_\_\_\_  
\_\_\_\_\_

76.1  
9747 76:00-5.40(1) 1514 278338.74 1270458.51

\_\_\_\_\_  
\_\_\_\_\_

76.1  
9748 76:00-5.40(1) 1515 278339.15 1270459.03

\_\_\_\_\_  
\_\_\_\_\_

76.1  
9749 76:00-5.40(1) 1516 278339.39 1270459.39

\_\_\_\_\_  
\_\_\_\_\_

76.1  
9750 76:00-5.40(1) 1517 278339.7 1270459.78

\_\_\_\_\_  
\_\_\_\_\_

76.1  
.  
..

\_\_\_\_\_  
\_\_\_\_\_  
\_\_\_\_\_  
\_\_\_\_\_

\_\_\_\_\_

полное наименование должности  
М.П.  
подпись

инициалы, фамилия

КАДАСТРОВЫЙ ПЛАН ТЕРРИТОРИИ

Лист № 651

Всего листов раздела 11: 745

Всего разделов: 12

Всего листов: 801

раздела 11

« 10 » января 2022 г. № \*\*\*\*\_\*\*/\*\*\*\*\_\*\*\*\*\*

Номер кадастрового квартала: 76:18:011122

Сведения о характерных точках границ:

**Номер п/п**

**Реестровый (учетный, условный) номер**

**Обозначение характерных точек**

**Координаты**

**Описание закрепления на местности**

**Метод определения координат и средняя квадратическая погрешность положения характерной точки (Mt), м**

**Система координат**

**X**

**Y**

**1**

**2**

**3**

**4**

**5**

**6**

**7**

**8**

9751 76:00-5.40(1) 1518 278340.05 1270460.13

\_\_\_\_\_  
\_\_\_\_\_

76.1  
9752 76:00-5.40(1) 1519 278340.51 1270460.53

\_\_\_\_\_  
\_\_\_\_\_

76.1  
9753 76:00-5.40(1) 1520 278340.89 1270461.04

\_\_\_\_\_  
\_\_\_\_\_

76.1  
9754 76:00-5.40(1) 1521 278341.02 1270461.52

\_\_\_\_\_  
\_\_\_\_\_

76.1  
9755 76:00-5.40(1) 1522 278340.93 1270461.85

\_\_\_\_\_  
\_\_\_\_\_

76.1  
9756 76:00-5.40(1) 1523 278340.73 1270462.1

\_\_\_\_\_  
\_\_\_\_\_

76.1  
9757 76:00-5.40(1) 1524 278340.45 1270462.22



КАДАСТРОВЫЙ ПЛАН ТЕРРИТОРИИ

Лист № 652

Всего листов раздела 11: 745

Всего разделов: 12

Всего листов: 801

раздела 11

« 10 » января 2022 г. № \*\*\*\*\_\*\*/\*\*\*\*\_\*\*\*\*\*

Номер кадастрового квартала: 76:18:011122

Сведения о характерных точках границ:

**Номер п/п**

**Реестровый (учетный, условный) номер**

**Обозначение характерных точек**

**Координаты**

**Описание закрепления на местности**

**Метод определения координат и средняя квадратическая погрешность положения характерной точки (Mt), м**

**Система координат**

**X**

**Y**

**1**

**2**

**3**

**4**

**5**

**6**

**7**

**8**

9766 76:00-5.40(1) 1533 278339.73 1270465.43

—  
—

76.1  
9767 76:00-5.40(1) 1534 278339.61 1270465.86

—  
—

76.1  
9768 76:00-5.40(1) 1535 278339.36 1270466.39

—  
—

76.1  
9769 76:00-5.40(1) 1536 278339 1270466.97

—  
—

76.1  
9770 76:00-5.40(1) 1537 278338.59 1270467.5

—  
—

76.1  
9771 76:00-5.40(1) 1538 278337.64 1270468.58

—  
—

76.1  
9772 76:00-5.40(1) 1539 278336.49 1270469.77



КАДАСТРОВЫЙ ПЛАН ТЕРРИТОРИИ

Лист № 653

Всего листов раздела 11: 745

Всего разделов: 12

Всего листов: 801

раздела 11

« 10 » января 2022 г. № \*\*\*\*\_\*\*/\*\*\*\*\_\*\*\*\*\*

Номер кадастрового квартала: 76:18:011122

Сведения о характерных точках границ:

**Номер п/п**

**Реестровый (учетный, условный) номер**

**Обозначение характерных точек**

**Координаты**

**Описание закрепления на местности**

**Метод определения координат и средняя квадратическая погрешность положения характерной точки (Mt), м**

**Система координат**

**X**

**Y**

**1**

**2**

**3**

**4**

**5**

**6**

**7**

**8**

9781 76:00-5.40(1) 1548 278330.74 1270471.28

\_\_\_\_\_

76.1

9782 76:00-5.40(1) 1549 278330.47 1270471.04

\_\_\_\_\_

\_\_\_\_\_

76.1

9783 76:00-5.40(1) 1550 278330.35 1270470.72

\_\_\_\_\_

\_\_\_\_\_

76.1

9784 76:00-5.40(1) 1551 278330.38 1270470.28

\_\_\_\_\_

\_\_\_\_\_

76.1

9785 76:00-5.40(1) 1552 278330.42 1270469.98

\_\_\_\_\_

\_\_\_\_\_

76.1

9786 76:00-5.40(1) 1553 278330.39 1270469.56

\_\_\_\_\_

\_\_\_\_\_

76.1

9787 76:00-5.40(1) 1554 278330.31 1270469.22

76.1  
9788 76:00-5.40(1) 1555 278330.18 1270468.9

\_\_\_\_\_  
\_\_\_\_\_

76.1  
9789 76:00-5.40(1) 1556 278330.02 1270468.59

\_\_\_\_\_  
\_\_\_\_\_

76.1  
9790 76:00-5.40(1) 1557 278329.72 1270468.11

\_\_\_\_\_  
\_\_\_\_\_

76.1  
9791 76:00-5.40(1) 1558 278329.33 1270467.69

\_\_\_\_\_  
\_\_\_\_\_

76.1  
9792 76:00-5.40(1) 1559 278327.95 1270466.42

\_\_\_\_\_  
\_\_\_\_\_

76.1  
9793 76:00-5.40(1) 1560 278326.79 1270465.63

\_\_\_\_\_  
\_\_\_\_\_

76.1  
9794 76:00-5.40(1) 1561 278326.28 1270465.21

\_\_\_\_\_  
\_\_\_\_\_

76.1  
9795 76:00-5.40(1) 1562 278325.9 1270464.84

\_\_\_\_\_  
\_\_\_\_\_

76.1  
.  
..

\_\_\_\_\_  
\_\_\_\_\_  
\_\_\_\_\_  
\_\_\_\_\_

\_\_\_\_\_ **полное наименование должности**  
\_\_\_\_\_ **М.П.**  
\_\_\_\_\_ **подпись**  
\_\_\_\_\_ **инициалы, фамилия**



КАДАСТРОВЫЙ ПЛАН ТЕРРИТОРИИ

**Лист № 654**

**Всего листов раздела 11: 745**

**Всего разделов: 12**

**Всего листов: 801**

раздела 11

« 10 » января 2022 г. № \*\*\*\*\_\*\*/\*\*\*\*\_\*\*\*\*\*

Номер кадастрового квартала: 76:18:011122

Сведения о характерных точках границ:

**Номер п/п**

**Реестровый (учетный, условный) номер**

**Обозначение характерных точек**

**Координаты**

**Описание закрепления на местности**

**Метод определения координат и средняя квадратическая погрешность положения характерной точки (Mt), м**

**Система координат**

**X**

**Y**

**1**

**2**

**3**

**4**

**5**

**6**

**7**

**8**

9796 76:00-5.40(1) 1563 278325.52 1270464.23

—  
—

76.1  
9797 76:00-5.40(1) 1564 278325.21 1270463.74

—  
—

76.1  
9798 76:00-5.40(1) 1565 278324.82 1270463.3

—  
—

76.1  
9799 76:00-5.40(1) 1566 278324.45 1270462.96

—  
—

76.1  
9800 76:00-5.40(1) 1567 278324.06 1270462.77

—  
—

76.1  
9801 76:00-5.40(1) 1568 278323.65 1270462.7

—  
—

76.1  
9802 76:00-5.40(1) 1569 278323.34 1270462.61

76.1  
9803 76:00-5.40(1) 1570 278323.03 1270462.36

\_\_\_\_\_  
\_\_\_\_\_

76.1  
9804 76:00-5.40(1) 1571 278322.85 1270462.1

\_\_\_\_\_  
\_\_\_\_\_

76.1  
9805 76:00-5.40(1) 1572 278322.75 1270461.8

\_\_\_\_\_  
\_\_\_\_\_

76.1  
9806 76:00-5.40(1) 1573 278322.62 1270460.72

\_\_\_\_\_  
\_\_\_\_\_

76.1  
9807 76:00-5.40(1) 1574 278322.61 1270460.42

\_\_\_\_\_  
\_\_\_\_\_

76.1  
9808 76:00-5.40(1) 1575 278322.64 1270460.12

\_\_\_\_\_  
\_\_\_\_\_

76.1  
9809 76:00-5.40(1) 1576 278322.76 1270459.73

\_\_\_\_\_  
\_\_\_\_\_

76.1  
9810 76:00-5.40(1) 1577 278322.97 1270459.34

\_\_\_\_\_  
\_\_\_\_\_

76.1  
.  
..

\_\_\_\_\_  
\_\_\_\_\_

\_\_\_\_\_   
полное наименование должности  
М.П.  
подпись  
инициалы, фамилия

КАДАСТРОВЫЙ ПЛАН ТЕРРИТОРИИ

Лист № 655

Всего листов раздела 11: 745

Всего разделов: 12

Всего листов: 801

раздела 11

« 10 » января 2022 г. № \*\*\*\*\_\*\*/\*\*\*\*\_\*\*\*\*\*

Номер кадастрового квартала: 76:18:011122

Сведения о характерных точках границ:

**Номер п/п**

**Реестровый (учетный, условный) номер**

**Обозначение характерных точек**

**Координаты**

**Описание закрепления на местности**

**Метод определения координат и средняя квадратическая погрешность положения характерной точки (Mt), м**

**Система координат**

**X**

**Y**

**1**

**2**

**3**

**4**

**5**

**6**

**7**

**8**

9811 76:00-5.40(1) 1578 278323.31 1270459.05

\_\_\_\_\_  
\_\_\_\_\_

76.1  
9812 76:00-5.40(1) 1579 278324.31 1270458.42

\_\_\_\_\_  
\_\_\_\_\_

76.1  
9813 76:00-5.40(1) 1580 278325.97 1270457.64

\_\_\_\_\_  
\_\_\_\_\_

76.1  
9814 76:00-5.40(1) 1581 278327.87 1270456.84

\_\_\_\_\_  
\_\_\_\_\_

76.1  
9815 76:00-5.40(1) 1582 278329.74 1270455.69

\_\_\_\_\_  
\_\_\_\_\_

76.1  
9816 76:00-5.40(1) 1583 278330.32 1270455.41

\_\_\_\_\_  
\_\_\_\_\_

76.1  
9817 76:00-5.40(1) 1584 278330.61 1270455.24



КАДАСТРОВЫЙ ПЛАН ТЕРРИТОРИИ

Лист № 656

Всего листов раздела 11: 745

Всего разделов: 12

Всего листов: 801

раздела 11

« 10 » января 2022 г. № \*\*\*\*\_\*\*/\*\*\*\*\_\*\*\*\*\*

Номер кадастрового квартала: 76:18:011122

Сведения о характерных точках границ:

**Номер п/п**

**Реестровый (учетный, условный) номер**

**Обозначение характерных точек**

**Координаты**

**Описание закрепления на местности**

**Метод определения координат и средняя квадратическая погрешность положения характерной точки (Mt), м**

**Система координат**

**X**

**Y**

**1**

**2**

**3**

**4**

**5**

**6**

**7**

**8**

9826 76:00-5.40(1) 1593 278334.08 1270442

—  
—

76.1  
9827 76:00-5.40(1) 1594 278334.27 1270441.55

—  
—

76.1  
9828 76:00-5.40(1) 1595 278334.53 1270441.15

—  
—

76.1  
9829 76:00-5.40(1) 1596 278334.86 1270440.72

—  
—

76.1  
9830 76:00-5.40(1) 1597 278334.91 1270440.34

—  
—

76.1  
9831 76:00-5.40(1) 1598 278334.64 1270440.13

—  
—

76.1  
9832 76:00-5.40(1) 1599 278334.28 1270440.09



КАДАСТРОВЫЙ ПЛАН ТЕРРИТОРИИ

Лист № 657

Всего листов раздела 11: 745

Всего разделов: 12

Всего листов: 801

раздела 11

« 10 » января 2022 г. № \*\*\*\*\_\*\*/\*\*\*\*\_\*\*\*\*\*

Номер кадастрового квартала: 76:18:011122

Сведения о характерных точках границ:

Номер п/п

Реестровый (учетный, условный) номер

Обозначение характерных точек

Координаты

Описание закрепления на местности

Метод определения координат и средняя квадратическая погрешность положения характерной точки (Mt), м

Система координат

X

Y

1

2

3

4

5

6

7

8

9841 76:00-5.40(1) 1608 278330.51 1270438.35

—  
—

76.1  
9842 76:00-5.40(1) 1609 278330.18 1270437.64

—  
—

76.1  
9843 76:00-5.40(1) 1610 278329.96 1270436.88

—  
—

76.1  
9844 76:00-5.40(1) 1611 278329.74 1270435.7

—  
—

76.1  
9845 76:00-5.40(1) 1612 278329.59 1270433.59

—  
—

76.1  
9846 76:00-5.40(1) 1613 278329.55 1270432.51

—  
—

76.1  
9847 76:00-5.40(1) 1614 278329.45 1270431.64

76.1  
9848 76:00-5.40(1) 1615 278329.24 1270430.79

\_\_\_\_\_  
\_\_\_\_\_

76.1  
9849 76:00-5.40(1) 1616 278328.7 1270429.12

\_\_\_\_\_  
\_\_\_\_\_

76.1  
9850 76:00-5.40(1) 1617 278327.84 1270425.39

\_\_\_\_\_  
\_\_\_\_\_

76.1  
9851 76:00-5.40(1) 1618 278327.17 1270423.73

\_\_\_\_\_  
\_\_\_\_\_

76.1  
9852 76:00-5.40(1) 1619 278326.37 1270422.14

\_\_\_\_\_  
\_\_\_\_\_

76.1  
9853 76:00-5.40(1) 1620 278325.42 1270420.56

\_\_\_\_\_  
\_\_\_\_\_

76.1  
9854 76:00-5.40(1) 1621 278324.95 1270419.78

\_\_\_\_\_  
\_\_\_\_\_

76.1  
9855 76:00-5.40(1) 1622 278324.62 1270419.12

\_\_\_\_\_  
\_\_\_\_\_

76.1

\_\_\_\_\_  
\_\_\_\_\_

--

\_\_\_\_\_  
\_\_\_\_\_

\_\_\_\_\_   
 полное наименование должности  
 М.П.  
 подпись  
 инициалы, фамилия



КАДАСТРОВЫЙ ПЛАН ТЕРРИТОРИИ

Лист № 658

Всего листов раздела 11: 745

Всего разделов: 12

Всего листов: 801

раздела 11

« 10 » января 2022 г. № \*\*\*\*\_\*\*/\*\*\*\*\_\*\*\*\*\*

Номер кадастрового квартала: 76:18:011122

Сведения о характерных точках границ:

**Номер п/п**

**Реестровый (учетный, условный) номер**

**Обозначение характерных точек**

**Координаты**

**Описание закрепления на местности**

**Метод определения координат и средняя квадратическая погрешность положения характерной точки (Mt), м**

**Система координат**

**X**

**Y**

**1**

**2**

**3**

**4**

**5**

**6**

**7**

**8**

9856 76:00-5.40(1) 1623 278324.4 1270418.41

\_\_\_\_\_  
\_\_\_\_\_

76.1  
9857 76:00-5.40(1) 1624 278324.32 1270418.05

\_\_\_\_\_  
\_\_\_\_\_

76.1  
9858 76:00-5.40(1) 1625 278324.21 1270417.34

\_\_\_\_\_  
\_\_\_\_\_

76.1  
9859 76:00-5.40(1) 1626 278324.22 1270416.62

\_\_\_\_\_  
\_\_\_\_\_

76.1  
9860 76:00-5.40(1) 1627 278324.28 1270415.73

\_\_\_\_\_  
\_\_\_\_\_

76.1  
9861 76:00-5.40(1) 1628 278324.62 1270413.77

\_\_\_\_\_  
\_\_\_\_\_

76.1  
9862 76:00-5.40(1) 1629 278325.29 1270410.24



КАДАСТРОВЫЙ ПЛАН ТЕРРИТОРИИ

Лист № 659

Всего листов раздела 11: 745

Всего разделов: 12

Всего листов: 801

раздела 11

« 10 » января 2022 г. № \*\*\*\*\_\*\*/\*\*\*\*\_\*\*\*\*\*

Номер кадастрового квартала: 76:18:011122

Сведения о характерных точках границ:

**Номер п/п**

**Реестровый (учетный, условный) номер**

**Обозначение характерных точек**

**Координаты**

**Описание закрепления на местности**

**Метод определения координат и средняя квадратическая погрешность положения характерной точки (Mt), м**

**Система координат**

**X**

**Y**

**1**

**2**

**3**

**4**

**5**

**6**

**7**

**8**

9871 76:00-5.40(1) 1638 278326.61 1270398.02

\_\_\_\_\_

76.1  
9872 76:00-5.40(1) 1639 278326.7 1270397.32

\_\_\_\_\_

76.1  
9873 76:00-5.40(1) 1640 278327.02 1270395.84

\_\_\_\_\_

76.1  
9874 76:00-5.40(1) 1641 278327.06 1270394.36

\_\_\_\_\_

76.1  
9875 76:00-5.40(1) 1642 278327.06 1270393.49

\_\_\_\_\_

76.1  
9876 76:00-5.40(1) 1643 278327.12 1270392.78

\_\_\_\_\_

76.1  
9877 76:00-5.40(1) 1644 278327.3 1270392.1

\_\_\_\_\_



КАДАСТРОВЫЙ ПЛАН ТЕРРИТОРИИ

**Лист № 660**

**Всего листов раздела 11: 745**

**Всего разделов: 12**

**Всего листов: 801**

раздела 11

« 10 » января 2022 г. № \*\*\*\*\_\*\*/\*\*\*\*\_\*\*\*\*\*

Номер кадастрового квартала: 76:18:011122

Сведения о характерных точках границ:

**Номер п/п**

**Реестровый (учетный, условный) номер**

**Обозначение характерных точек**

**Координаты**

**Описание закрепления на местности**

**Метод определения координат и средняя квадратическая погрешность положения характерной точки (Mt), м**

**Система координат**

**X**

**Y**

**1**

**2**

**3**

**4**

**5**

**6**

**7**

**8**

9886 76:00-5.40(1) 1653 278332.64 1270387.32

\_\_\_\_\_  
\_\_\_\_\_

76.1  
9887 76:00-5.40(1) 1654 278335.3 1270385.29

\_\_\_\_\_  
\_\_\_\_\_

76.1  
9888 76:00-5.40(1) 1655 278335.91 1270384.9

\_\_\_\_\_  
\_\_\_\_\_

76.1  
9889 76:00-5.40(1) 1656 278336.44 1270384.67

\_\_\_\_\_  
\_\_\_\_\_

76.1  
9890 76:00-5.40(1) 1657 278337.01 1270384.62

\_\_\_\_\_  
\_\_\_\_\_

76.1  
9891 76:00-5.40(1) 1658 278339.06 1270384.78

\_\_\_\_\_  
\_\_\_\_\_

76.1  
9892 76:00-5.40(1) 1659 278340.81 1270385



КАДАСТРОВЫЙ ПЛАН ТЕРРИТОРИИ

Лист № 661

Всего листов раздела 11: 745

Всего разделов: 12

Всего листов: 801

раздела 11

« 10 » января 2022 г. № \*\*\*\*\_\*\*/\*\*\*\*\_\*\*\*\*\*

Номер кадастрового квартала: 76:18:011122

Сведения о характерных точках границ:

Номер п/п

Реестровый (учетный, условный) номер

Обозначение характерных точек

Координаты

Описание закрепления на местности

Метод определения координат и средняя квадратическая погрешность положения характерной точки (Mt), м

Система координат

X

Y

1

2

3

4

5

6

7

8

9901 76:00-5.40(1) 1668 278343.73 1270383.8

—  
—

76.1  
9902 76:00-5.40(1) 1669 278344.55 1270384.49

—  
—

76.1  
9903 76:00-5.40(1) 1670 278345.27 1270385.01

—  
—

76.1  
9904 76:00-5.40(1) 1671 278345.69 1270385.36

—  
—

76.1  
9905 76:00-5.40(1) 1672 278346.11 1270385.87

—  
—

76.1  
9906 76:00-5.40(1) 1673 278346.29 1270386.17

—  
—

76.1  
9907 76:00-5.40(1) 1674 278346.4 1270386.5





КАДАСТРОВЫЙ ПЛАН ТЕРРИТОРИИ

Лист № 662

Всего листов раздела 11: 745

Всего разделов: 12

Всего листов: 801

раздела 11

« 10 » января 2022 г. № \*\*\*\*\_\*\*/\*\*\*\*\_\*\*\*\*\*

Номер кадастрового квартала: 76:18:011122

Сведения о характерных точках границ:

**Номер п/п**

**Реестровый (учетный, условный) номер**

**Обозначение характерных точек**

**Координаты**

**Описание закрепления на местности**

**Метод определения координат и средняя квадратическая погрешность положения характерной точки (Mt), м**

**Система координат**

**X**

**Y**

**1**

**2**

**3**

**4**

**5**

**6**

**7**

**8**

9916 76:00-5.40(1) 1683 278350.7 1270393.18

\_\_\_\_\_  
\_\_\_\_\_

76.1  
9917 76:00-5.40(1) 1684 278351.05 1270393.37

\_\_\_\_\_  
\_\_\_\_\_

76.1  
9918 76:00-5.40(1) 1685 278351.43 1270393.48

\_\_\_\_\_  
\_\_\_\_\_

76.1  
9919 76:00-5.40(1) 1686 278351.91 1270393.58

\_\_\_\_\_  
\_\_\_\_\_

76.1  
9920 76:00-5.40(1) 1687 278353 1270393.6

\_\_\_\_\_  
\_\_\_\_\_

76.1  
9921 76:00-5.40(1) 1688 278353.59 1270393.57

\_\_\_\_\_  
\_\_\_\_\_

76.1  
9922 76:00-5.40(1) 1689 278354.16 1270393.45

76.1  
9923 76:00-5.40(1) 1690 278354.92 1270393.15

\_\_\_\_\_  
\_\_\_\_\_

76.1  
9924 76:00-5.40(1) 1691 278355.73 1270392.72

\_\_\_\_\_  
\_\_\_\_\_

76.1  
9925 76:00-5.40(1) 1692 278356.47 1270392.19

\_\_\_\_\_  
\_\_\_\_\_

76.1  
9926 76:00-5.40(1) 1693 278356.9 1270391.84

\_\_\_\_\_  
\_\_\_\_\_

76.1  
9927 76:00-5.40(1) 1694 278357.39 1270391.36

\_\_\_\_\_  
\_\_\_\_\_

76.1  
9928 76:00-5.40(1) 1695 278357.8 1270390.82

\_\_\_\_\_  
\_\_\_\_\_

76.1  
9929 76:00-5.40(1) 1696 278358.22 1270390.01

\_\_\_\_\_  
\_\_\_\_\_

76.1  
9930 76:00-5.40(1) 1697 278358.44 1270389.37

\_\_\_\_\_  
\_\_\_\_\_

76.1  
.  
..

\_\_\_\_\_  
\_\_\_\_\_

\_\_\_\_\_

полное наименование должности  
М.П.  
подпись

инициалы, фамилия

КАДАСТРОВЫЙ ПЛАН ТЕРРИТОРИИ

Лист № 663

Всего листов раздела 11: 745

Всего разделов: 12

Всего листов: 801

раздела 11

« 10 » января 2022 г. № \*\*\*\*\_\*\*/\*\*\*\*\_\*\*\*\*\*

Номер кадастрового квартала: 76:18:011122

Сведения о характерных точках границ:

**Номер п/п**

**Реестровый (учетный, условный) номер**

**Обозначение характерных точек**

**Координаты**

**Описание закрепления на местности**

**Метод определения координат и средняя квадратическая погрешность положения характерной точки (Mt), м**

**Система координат**

**X**

**Y**

**1**

**2**

**3**

**4**

**5**

**6**

**7**

**8**

9931 76:00-5.40(1) 1698 278358.55 1270388.7

—  
—

76.1  
9932 76:00-5.40(1) 1699 278358.55 1270388.02

—  
—

76.1  
9933 76:00-5.40(1) 1700 278358.37 1270385.99

—  
—

76.1  
9934 76:00-5.40(1) 1701 278358.3 1270384.8

—  
—

76.1  
9935 76:00-5.40(1) 1702 278358.32 1270383.82

—  
—

76.1  
9936 76:00-5.40(1) 1703 278358.46 1270382.86

—  
—

76.1  
9937 76:00-5.40(1) 1704 278358.97 1270380.48

76.1  
9938 76:00-5.40(1) 1705 278359.34 1270378.44

\_\_\_\_\_  
\_\_\_\_\_

76.1  
9939 76:00-5.40(1) 1706 278359.76 1270376.8

\_\_\_\_\_  
\_\_\_\_\_

76.1  
9940 76:00-5.40(1) 1707 278360.43 1270375.26

\_\_\_\_\_  
\_\_\_\_\_

76.1  
9941 76:00-5.40(1) 1708 278361.67 1270372.94

\_\_\_\_\_  
\_\_\_\_\_

76.1  
9942 76:00-5.40(1) 1709 278363.03 1270371.18

\_\_\_\_\_  
\_\_\_\_\_

76.1  
9943 76:00-5.40(1) 1710 278363.53 1270370.64

\_\_\_\_\_  
\_\_\_\_\_

76.1  
9944 76:00-5.40(1) 1711 278364.11 1270370.19

\_\_\_\_\_  
\_\_\_\_\_

76.1  
9945 76:00-5.40(1) 1712 278364.76 1270369.85

\_\_\_\_\_  
\_\_\_\_\_

76.1  
.  
..

\_\_\_\_\_  
\_\_\_\_\_  
\_\_\_\_\_  
\_\_\_\_\_

\_\_\_\_\_ **полное наименование должности**  
\_\_\_\_\_ **М.П.**  
\_\_\_\_\_ **подпись**  
\_\_\_\_\_ **инициалы, фамилия**

КАДАСТРОВЫЙ ПЛАН ТЕРРИТОРИИ

Лист № 664

Всего листов раздела 11: 745

Всего разделов: 12

Всего листов: 801

раздела 11

« 10 » января 2022 г. № \*\*\*\*\_\*\*/\*\*\*\*\_\*\*\*\*\*

Номер кадастрового квартала: 76:18:011122

Сведения о характерных точках границ:

**Номер п/п**

**Реестровый (учетный, условный) номер**

**Обозначение характерных точек**

**Координаты**

**Описание закрепления на местности**

**Метод определения координат и средняя квадратическая погрешность положения характерной точки (Mt), м**

**Система координат**

**X**

**Y**

**1**

**2**

**3**

**4**

**5**

**6**

**7**

**8**

9946 76:00-5.40(1) 1713 278365.18 1270369.68

\_\_\_\_\_  
\_\_\_\_\_

76.1  
9947 76:00-5.40(1) 1714 278365.75 1270369.51

\_\_\_\_\_  
\_\_\_\_\_

76.1  
9948 76:00-5.40(1) 1715 278366.35 1270369.46

\_\_\_\_\_  
\_\_\_\_\_

76.1  
9949 76:00-5.40(1) 1716 278366.94 1270369.53

\_\_\_\_\_  
\_\_\_\_\_

76.1  
9950 76:00-5.40(1) 1717 278367.38 1270369.64

\_\_\_\_\_  
\_\_\_\_\_

76.1  
9951 76:00-5.40(1) 1718 278367.69 1270369.74

\_\_\_\_\_  
\_\_\_\_\_

76.1  
9952 76:00-5.40(1) 1719 278367.98 1270369.89



КАДАСТРОВЫЙ ПЛАН ТЕРРИТОРИИ

Лист № 665

Всего листов раздела 11: 745

Всего разделов: 12

Всего листов: 801

раздела 11

« 10 » января 2022 г. № \*\*\*\*\_\*\*/\*\*\*\*\_\*\*\*\*\*

Номер кадастрового квартала: 76:18:011122

Сведения о характерных точках границ:

**Номер п/п**

**Реестровый (учетный, условный) номер**

**Обозначение характерных точек**

**Координаты**

**Описание закрепления на местности**

**Метод определения координат и средняя квадратическая погрешность положения характерной точки (Mt), м**

**Система координат**

**X**

**Y**

**1**

**2**

**3**

**4**

**5**

**6**

**7**

**8**

9961 76:00-5.40(1) 1728 278370.9 1270369.04

\_\_\_\_\_  
\_\_\_\_\_

76.1  
9962 76:00-5.40(1) 1729 278371.47 1270367.6

\_\_\_\_\_  
\_\_\_\_\_

76.1  
9963 76:00-5.40(1) 1730 278371.86 1270366.42

\_\_\_\_\_  
\_\_\_\_\_

76.1  
9964 76:00-5.40(1) 1731 278372.09 1270365.18

\_\_\_\_\_  
\_\_\_\_\_

76.1  
9965 76:00-5.40(1) 1732 278373.82 1270350.4

\_\_\_\_\_  
\_\_\_\_\_

76.1  
9966 76:00-5.40(1) 1733 278375.77 1270337.95

\_\_\_\_\_  
\_\_\_\_\_

76.1  
9967 76:00-5.40(1) 1734 278377.84 1270322.88

76.1  
9968 76:00-5.40(1) 1735 278380.5 1270304.51

\_\_\_\_\_  
\_\_\_\_\_

76.1  
9969 76:00-5.40(1) 1736 278382.47 1270290.77

\_\_\_\_\_  
\_\_\_\_\_

76.1  
9970 76:00-5.40(1) 1737 278385.69 1270267.68

\_\_\_\_\_  
\_\_\_\_\_

76.1  
9971 76:00-5.40(1) 1738 278391.24 1270230.32

\_\_\_\_\_  
\_\_\_\_\_

76.1  
9972 76:00-5.40(1) 1739 278392.26 1270221.38

\_\_\_\_\_  
\_\_\_\_\_

76.1  
9973 76:00-5.40(1) 1740 278392.41 1270214.74

\_\_\_\_\_  
\_\_\_\_\_

76.1  
9974 76:00-5.40(1) 1741 278393.32 1270205.89

\_\_\_\_\_  
\_\_\_\_\_

76.1  
9975 76:00-5.40(1) 1742 278395.77 1270186.41

\_\_\_\_\_  
\_\_\_\_\_

76.1  
.  
..

\_\_\_\_\_  
\_\_\_\_\_  
\_\_\_\_\_

\_\_\_\_\_

полное наименование должности  
М.П.  
подпись

инициалы, фамилия



КАДАСТРОВЫЙ ПЛАН ТЕРРИТОРИИ

Лист № 666

Всего листов раздела 11: 745

Всего разделов: 12

Всего листов: 801

раздела 11

« 10 » января 2022 г. № \*\*\*\*\_\*\*/\*\*\*\*\_\*\*\*\*\*

Номер кадастрового квартала: 76:18:011122

Сведения о характерных точках границ:

**Номер п/п**

**Реестровый (учетный, условный) номер**

**Обозначение характерных точек**

**Координаты**

**Описание закрепления на местности**

**Метод определения координат и средняя квадратическая погрешность положения характерной точки (Mt), м**

**Система координат**

**X**

**Y**

**1**

**2**

**3**

**4**

**5**

**6**

**7**

**8**

9976 76:00-5.40(1) 1743 278398.29 1270166.68

—  
—

76.1  
9977 76:00-5.40(1) 1744 278401.84 1270145.92

—  
—

76.1  
9978 76:00-5.40(1) 1745 278402.41 1270139.86

—  
—

76.1  
9979 76:00-5.40(1) 1746 278403.92 1270134.25

—  
—

76.1  
9980 76:00-5.40(1) 1747 278404.5 1270132.98

—  
—

76.1  
9981 76:00-5.40(1) 1748 278404.89 1270131.94

—  
—

76.1  
9982 76:00-5.40(1) 1749 278405.13 1270130.87



КАДАСТРОВЫЙ ПЛАН ТЕРРИТОРИИ

Лист № 667

Всего листов раздела 11: 745

Всего разделов: 12

Всего листов: 801

раздела 11

« 10 » января 2022 г. № \*\*\*\*\_\*\*/\*\*\*\*\_\*\*\*\*\*

Номер кадастрового квартала: 76:18:011122

Сведения о характерных точках границ:

**Номер п/п**

**Реестровый (учетный, условный) номер**

**Обозначение характерных точек**

**Координаты**

**Описание закрепления на местности**

**Метод определения координат и средняя квадратическая погрешность положения характерной точки (Mt), м**

**Система координат**

**X**

**Y**

**1**

**2**

**3**

**4**

**5**

**6**

**7**

**8**

9991 76:00-5.40(1) 1758 278427.67 1270023.94

\_\_\_\_\_

76.1  
9992 76:00-5.40(1) 1759 278431.17 1270009.82

\_\_\_\_\_

76.1  
9993 76:00-5.40(1) 1760 278433.35 1270001.76

\_\_\_\_\_

76.1  
9994 76:00-5.40(1) 1761 278436.09 1269989.32

\_\_\_\_\_

76.1  
9995 76:00-5.40(1) 1762 278439.33 1269974.51

\_\_\_\_\_

76.1  
9996 76:00-5.40(1) 1763 278440.13 1269968.81

\_\_\_\_\_

76.1  
9997 76:00-5.40(1) 1764 278440.64 1269966.23

\_\_\_\_\_

76.1  
9998 76:00-5.40(1) 1765 278441.42 1269963.72

\_\_\_\_\_  
\_\_\_\_\_

76.1  
9999 76:00-5.40(1) 1766 278442.54 1269960.68

\_\_\_\_\_  
\_\_\_\_\_

76.1  
10000 76:00-5.40(1) 1767 278443.73 1269956.44

\_\_\_\_\_  
\_\_\_\_\_

76.1  
10001 76:00-5.40(1) 1768 278450.04 1269932.89

\_\_\_\_\_  
\_\_\_\_\_

76.1  
10002 76:00-5.40(1) 1769 278454.19 1269916.42

\_\_\_\_\_  
\_\_\_\_\_

76.1  
10003 76:00-5.40(1) 1770 278459.82 1269894.83

\_\_\_\_\_  
\_\_\_\_\_

76.1  
10004 76:00-5.40(1) 1771 278462.64 1269878.46

\_\_\_\_\_  
\_\_\_\_\_

76.1  
10005 76:00-5.40(1) 1772 278464.84 1269867.58

\_\_\_\_\_  
\_\_\_\_\_

76.1  
.  
..

\_\_\_\_\_  
\_\_\_\_\_

\_\_\_\_\_  
\_\_\_\_\_

полное наименование должности  
М.П.  
подпись  
инициалы, фамилия

КАДАСТРОВЫЙ ПЛАН ТЕРРИТОРИИ

Лист № 668

Всего листов раздела 11: 745

Всего разделов: 12

Всего листов: 801

раздела 11

« 10 » января 2022 г. № \*\*\*\*\_\*\*/\*\*\*\*\_\*\*\*\*\*

Номер кадастрового квартала: 76:18:011122

Сведения о характерных точках границ:

Номер п/п

Реестровый (учетный, условный) номер

Обозначение характерных точек

Координаты

Описание закрепления на местности

Метод определения координат и средняя квадратическая погрешность положения характерной точки (Mt), м

Система координат

X

Y

1

2

3

4

5

6

7

8

10006 76:00-5.40(1) 1773 278466.95 1269856.82

—  
—

76.1  
10007 76:00-5.40(1) 1774 278470.61 1269848.02

—  
—

76.1  
10008 76:00-5.40(1) 1775 278474.14 1269841.58

—  
—

76.1  
10009 76:00-5.40(1) 1776 278476.56 1269838.39

—  
—

76.1  
10010 76:00-5.40(1) 1777 278478.47 1269836.44

—  
—

76.1  
10011 76:00-5.40(1) 1778 278479.41 1269835.31

—  
—

76.1  
10012 76:00-5.40(1) 1779 278480.19 1269834.07

76.1  
10013 76:00-5.40(1) 1780 278480.79 1269832.73

\_\_\_\_\_  
\_\_\_\_\_

76.1  
10014 76:00-5.40(1) 1781 278484.04 1269823.75

\_\_\_\_\_  
\_\_\_\_\_

76.1  
10015 76:00-5.40(1) 1782 278490.13 1269809.09

\_\_\_\_\_  
\_\_\_\_\_

76.1  
10016 76:00-5.40(1) 1783 278491.58 1269802.68

\_\_\_\_\_  
\_\_\_\_\_

76.1  
10017 76:00-5.40(1) 1784 278492.87 1269797.65

\_\_\_\_\_  
\_\_\_\_\_

76.1  
10018 76:00-5.40(1) 1785 278494.06 1269792.83

\_\_\_\_\_  
\_\_\_\_\_

76.1  
10019 76:00-5.40(1) 1786 278494.41 1269790.59

\_\_\_\_\_  
\_\_\_\_\_

76.1  
10020 76:00-5.40(1) 1787 278494.56 1269788.86

\_\_\_\_\_  
\_\_\_\_\_

76.1  
.  
..

\_\_\_\_\_  
\_\_\_\_\_  
\_\_\_\_\_

\_\_\_\_\_ **полное наименование должности**  
\_\_\_\_\_ **М.П.**  
\_\_\_\_\_ **подпись**  
\_\_\_\_\_ **инициалы, фамилия**

КАДАСТРОВЫЙ ПЛАН ТЕРРИТОРИИ

**Лист № 669**

**Всего листов раздела 11: 745**

**Всего разделов: 12**

**Всего листов: 801**

раздела 11

« 10 » января 2022 г. № \*\*\*\*\_\*\*\*/\*\*\*\*\_\*\*\*\*\*

Номер кадастрового квартала: 76:18:011122

Сведения о характерных точках границ:

**Номер п/п**

**Реестровый (учетный, условный) номер**

**Обозначение характерных точек**

**Координаты**

**Описание закрепления на местности**

**Метод определения координат и средняя квадратическая погрешность положения характерной точки (Mt), м**

**Система координат**

**X**

**Y**

**1**

**2**

**3**

**4**

**5**

**6**

**7**

**8**

10021 76:00-5.40(1) 1788 278494.46 1269787.12

\_\_\_\_\_  
\_\_\_\_\_

76.1  
10022 76:00-5.40(1) 1789 278494.19 1269785

\_\_\_\_\_  
\_\_\_\_\_

76.1  
10023 76:00-5.40(1) 1790 278494.09 1269782.52

\_\_\_\_\_  
\_\_\_\_\_

76.1  
10024 76:00-5.40(1) 1791 278494 1269781.78

\_\_\_\_\_  
\_\_\_\_\_

76.1  
10025 76:00-5.40(1) 1792 278493.79 1269781.07

\_\_\_\_\_  
\_\_\_\_\_

76.1  
10026 76:00-5.40(1) 1793 278493.45 1269780.21

\_\_\_\_\_  
\_\_\_\_\_

76.1  
10027 76:00-5.40(1) 1794 278492.93 1269779.41

76.1  
10028 76:00-5.40(1) 1795 278492.78 1269779.13

\_\_\_\_\_  
\_\_\_\_\_

76.1  
10029 76:00-5.40(1) 1796 278492.68 1269778.82

\_\_\_\_\_  
\_\_\_\_\_

76.1  
10030 76:00-5.40(1) 1797 278492.65 1269778.39

\_\_\_\_\_  
\_\_\_\_\_

76.1  
10031 76:00-5.40(1) 1798 278492.74 1269777.92

\_\_\_\_\_  
\_\_\_\_\_

76.1  
10032 76:00-5.40(1) 1799 278492.99 1269777.52

\_\_\_\_\_  
\_\_\_\_\_

76.1  
10033 76:00-5.40(1) 1800 278493.2 1269777.3

\_\_\_\_\_  
\_\_\_\_\_

76.1  
10034 76:00-5.40(1) 1801 278493.69 1269776.88

\_\_\_\_\_  
\_\_\_\_\_

76.1  
10035 76:00-5.40(1) 1802 278494.25 1269776.57

\_\_\_\_\_  
\_\_\_\_\_

76.1

\_\_\_\_\_  
\_\_\_\_\_

--

\_\_\_\_\_  
\_\_\_\_\_

\_\_\_\_\_

полное наименование должности  
М.П.  
подпись

\_\_\_\_\_

инициалы, фамилия



КАДАСТРОВЫЙ ПЛАН ТЕРРИТОРИИ

**Лист № 670**

**Всего листов раздела 11: 745**

**Всего разделов: 12**

**Всего листов: 801**

раздела 11

« 10 » января 2022 г. № \*\*\*\*\_\*\*/\*\*\*\*\_\*\*\*\*\*

Номер кадастрового квартала: 76:18:011122

Сведения о характерных точках границ:

**Номер п/п**

**Реестровый (учетный, условный) номер**

**Обозначение характерных точек**

**Координаты**

**Описание закрепления на местности**

**Метод определения координат и средняя квадратическая погрешность положения характерной точки (Mt), м**

**Система координат**

**X**

**Y**

**1**

**2**

**3**

**4**

**5**

**6**

**7**

**8**

10036 76:00-5.40(1) 1803 278494.65 1269776.4

\_\_\_\_\_  
\_\_\_\_\_

76.1  
10037 76:00-5.40(1) 1804 278494.98 1269776.23

\_\_\_\_\_  
\_\_\_\_\_

76.1  
10038 76:00-5.40(1) 1805 278495.28 1269776

\_\_\_\_\_  
\_\_\_\_\_

76.1  
10039 76:00-5.40(1) 1806 278495.53 1269775.73

\_\_\_\_\_  
\_\_\_\_\_

76.1  
10040 76:00-5.40(1) 1807 278495.88 1269775.25

\_\_\_\_\_  
\_\_\_\_\_

76.1  
10041 76:00-5.40(1) 1808 278496.02 1269774.79

\_\_\_\_\_  
\_\_\_\_\_

76.1  
10042 76:00-5.40(1) 1809 278496.04 1269774.48

76.1  
10043 76:00-5.40(1) 1810 278496.02 1269774.18

\_\_\_\_\_  
\_\_\_\_\_

76.1  
10044 76:00-5.40(1) 1811 278495.86 1269773.15

\_\_\_\_\_  
\_\_\_\_\_

76.1  
10045 76:00-5.40(1) 1812 278495.45 1269771.07

\_\_\_\_\_  
\_\_\_\_\_

76.1  
10046 76:00-5.40(1) 1813 278494.85 1269769.43

\_\_\_\_\_  
\_\_\_\_\_

76.1  
10047 76:00-5.40(1) 1814 278494.47 1269768.1

\_\_\_\_\_  
\_\_\_\_\_

76.1  
10048 76:00-5.40(1) 1815 278494.29 1269767.14

\_\_\_\_\_  
\_\_\_\_\_

76.1  
10049 76:00-5.40(1) 1816 278494.35 1269765.94

\_\_\_\_\_  
\_\_\_\_\_

76.1  
10050 76:00-5.40(1) 1817 278494.54 1269764.98

\_\_\_\_\_  
\_\_\_\_\_

76.1  
.  
..

\_\_\_\_\_  
\_\_\_\_\_

\_\_\_\_\_  
\_\_\_\_\_

полное наименование должности  
М.П.  
подпись  
инициалы, фамилия

КАДАСТРОВЫЙ ПЛАН ТЕРРИТОРИИ

Лист № 671

Всего листов раздела 11: 745

Всего разделов: 12

Всего листов: 801

раздела 11

« 10 » января 2022 г. № \*\*\*\*\_\*\*/\*\*\*\*\_\*\*\*\*\*

Номер кадастрового квартала: 76:18:011122

Сведения о характерных точках границ:

Номер п/п

Реестровый (учетный, условный) номер

Обозначение характерных точек

Координаты

Описание закрепления на местности

Метод определения координат и средняя квадратическая погрешность положения характерной точки (Mt), м

Система координат

X

Y

1

2

3

4

5

6

7

8

10051 76:00-5.40(1) 1818 278494.85 1269764.04

—  
—

76.1  
10052 76:00-5.40(1) 1819 278495.51 1269762.37

—  
—

76.1  
10053 76:00-5.40(1) 1820 278495.85 1269760.78

—  
—

76.1  
10054 76:00-5.40(1) 1821 278496.32 1269759.33

—  
—

76.1  
10055 76:00-5.40(1) 1822 278496.52 1269758.53

—  
—

76.1  
10056 76:00-5.40(1) 1823 278496.58 1269757.72

—  
—

76.1  
10057 76:00-5.40(1) 1824 278496.57 1269756.7

76.1  
10058 76:00-5.40(1) 1825 278496.46 1269755.96

\_\_\_\_\_  
\_\_\_\_\_

76.1  
10059 76:00-5.40(1) 1826 278496.37 1269755.61

\_\_\_\_\_  
\_\_\_\_\_

76.1  
10060 76:00-5.40(1) 1827 278496.23 1269755.28

\_\_\_\_\_  
\_\_\_\_\_

76.1  
10061 76:00-5.40(1) 1828 278495.96 1269754.87

\_\_\_\_\_  
\_\_\_\_\_

76.1  
10062 76:00-5.40(1) 1829 278495.73 1269754.4

\_\_\_\_\_  
\_\_\_\_\_

76.1  
10063 76:00-5.40(1) 1830 278495.72 1269753.88

\_\_\_\_\_  
\_\_\_\_\_

76.1  
10064 76:00-5.40(1) 1831 278495.78 1269753.52

\_\_\_\_\_  
\_\_\_\_\_

76.1  
10065 76:00-5.40(1) 1832 278495.96 1269752.8

\_\_\_\_\_  
\_\_\_\_\_

76.1  
.  
..

\_\_\_\_\_  
\_\_\_\_\_

\_\_\_\_\_  
\_\_\_\_\_

полное наименование должности  
М.П.  
подпись  
инициалы, фамилия

КАДАСТРОВЫЙ ПЛАН ТЕРРИТОРИИ

Лист № 672

Всего листов раздела 11: 745

Всего разделов: 12

Всего листов: 801

раздела 11

« 10 » января 2022 г. № \*\*\*\*\_\*\*/\*\*\*\*\_\*\*\*\*\*

Номер кадастрового квартала: 76:18:011122

Сведения о характерных точках границ:

**Номер п/п**

**Реестровый (учетный, условный) номер**

**Обозначение характерных точек**

**Координаты**

**Описание закрепления на местности**

**Метод определения координат и средняя квадратическая погрешность положения характерной точки (Mt), м**

**Система координат**

**X**

**Y**

**1**

**2**

**3**

**4**

**5**

**6**

**7**

**8**

10066 76:00-5.40(1) 1833 278496.25 1269752.12

\_\_\_\_\_

76.1

10067 76:00-5.40(1) 1834 278496.81 1269750.99

\_\_\_\_\_

76.1

10068 76:00-5.40(1) 1835 278497.02 1269750.66

\_\_\_\_\_

76.1

10069 76:00-5.40(1) 1836 278497.33 1269750.3

\_\_\_\_\_

76.1

10070 76:00-5.40(1) 1837 278497.58 1269750

\_\_\_\_\_

76.1

10071 76:00-5.40(1) 1838 278497.79 1269749.67

\_\_\_\_\_

76.1

10072 76:00-5.40(1) 1839 278499.92 1269745.68

\_\_\_\_\_

\_\_\_\_\_

76.1  
10073 76:00-5.40(1) 1840 278501.1 1269743.21

\_\_\_\_\_  
\_\_\_\_\_

76.1  
10074 76:00-5.40(1) 1841 278501.44 1269742.38

\_\_\_\_\_  
\_\_\_\_\_

76.1  
10075 76:00-5.40(1) 1842 278501.69 1269741.53

\_\_\_\_\_  
\_\_\_\_\_

76.1  
10076 76:00-5.40(1) 1843 278501.77 1269741.16

\_\_\_\_\_  
\_\_\_\_\_

76.1  
10077 76:00-5.40(1) 1844 278501.86 1269740.46

\_\_\_\_\_  
\_\_\_\_\_

76.1  
10078 76:00-5.40(1) 1845 278501.83 1269739.74

\_\_\_\_\_  
\_\_\_\_\_

76.1  
10079 76:00-5.40(1) 1846 278501.72 1269738.87

\_\_\_\_\_  
\_\_\_\_\_

76.1  
10080 76:00-5.40(1) 1847 278501.52 1269737.1

\_\_\_\_\_  
\_\_\_\_\_

76.1

\_\_\_\_\_  
\_\_\_\_\_

--

\_\_\_\_\_  
\_\_\_\_\_

\_\_\_\_\_ **полное наименование должности**  
\_\_\_\_\_ **М.П.**  
\_\_\_\_\_ **подпись**  
\_\_\_\_\_ **инициалы, фамилия**

КАДАСТРОВЫЙ ПЛАН ТЕРРИТОРИИ

Лист № 673

Всего листов раздела 11: 745

Всего разделов: 12

Всего листов: 801

раздела 11

« 10 » января 2022 г. № \*\*\*\*\_\*\*/\*\*\*\*\_\*\*\*\*\*

Номер кадастрового квартала: 76:18:011122

Сведения о характерных точках границ:

**Номер п/п**

**Реестровый (учетный, условный) номер**

**Обозначение характерных точек**

**Координаты**

**Описание закрепления на местности**

**Метод определения координат и средняя квадратическая погрешность положения характерной точки (Mt), м**

**Система координат**

**X**

**Y**

**1**

**2**

**3**

**4**

**5**

**6**

**7**

**8**

10081 76:00-5.40(1) 1848 278501.5 1269735.66

\_\_\_\_\_  
\_\_\_\_\_

76.1  
10082 76:00-5.40(1) 1849 278501.76 1269734.24

\_\_\_\_\_  
\_\_\_\_\_

76.1  
10083 76:00-5.40(1) 1850 278502.29 1269732.41

\_\_\_\_\_  
\_\_\_\_\_

76.1  
10084 76:00-5.40(1) 1851 278502.68 1269730.59

\_\_\_\_\_  
\_\_\_\_\_

76.1  
10085 76:00-5.40(1) 1852 278503 1269729.56

\_\_\_\_\_  
\_\_\_\_\_

76.1  
10086 76:00-5.40(1) 1853 278503.47 1269728.58

\_\_\_\_\_  
\_\_\_\_\_

76.1  
10087 76:00-5.40(1) 1854 278503.66 1269728.26

76.1  
10088 76:00-5.40(1) 1855 278504.22 1269727.5

\_\_\_\_\_  
\_\_\_\_\_

76.1  
10089 76:00-5.40(1) 1856 278505.1 1269726.74

\_\_\_\_\_  
\_\_\_\_\_

76.1  
10090 76:00-5.40(1) 1857 278505.9 1269726.24

\_\_\_\_\_  
\_\_\_\_\_

76.1  
10091 76:00-5.40(1) 1858 278506.77 1269725.83

\_\_\_\_\_  
\_\_\_\_\_

76.1  
10092 76:00-5.40(1) 1859 278507.39 1269725.59

\_\_\_\_\_  
\_\_\_\_\_

76.1  
10093 76:00-5.40(1) 1860 278508.07 1269725.39

\_\_\_\_\_  
\_\_\_\_\_

76.1  
10094 76:00-5.40(1) 1861 278508.93 1269725.32

\_\_\_\_\_  
\_\_\_\_\_

76.1  
10095 76:00-5.40(1) 1862 278509.63 1269725.28

\_\_\_\_\_  
\_\_\_\_\_

76.1  
.  
..

\_\_\_\_\_  
\_\_\_\_\_

\_\_\_\_\_  
\_\_\_\_\_

полное наименование должности  
М.П.  
подпись  
инициалы, фамилия



КАДАСТРОВЫЙ ПЛАН ТЕРРИТОРИИ

Лист № 674

Всего листов раздела 11: 745

Всего разделов: 12

Всего листов: 801

раздела 11

« 10 » января 2022 г. № \*\*\*\*\_\*\*/\*\*\*\*\_\*\*\*\*\*

Номер кадастрового квартала: 76:18:011122

Сведения о характерных точках границ:

Номер п/п

Реестровый (учетный, условный) номер

Обозначение характерных точек

Координаты

Описание закрепления на местности

Метод определения координат и средняя квадратическая погрешность положения характерной точки (Mt), м

Система координат

X

Y

1

2

3

4

5

6

7

8

10096 76:00-5.40(1) 1863 278510.33 1269725.15

—  
—

76.1  
10097 76:00-5.40(1) 1864 278510.81 1269725

—  
—

76.1  
10098 76:00-5.40(1) 1865 278511.27 1269724.69

—  
—

76.1  
10099 76:00-5.40(1) 1866 278511.59 1269724.23

—  
—

76.1  
10100 76:00-5.40(1) 1867 278512.26 1269722.78

—  
—

76.1  
10101 76:00-5.40(1) 1868 278512.94 1269720.24

—  
—

76.1  
10102 76:00-5.40(1) 1869 278516.62 1269712.47

76.1  
10103 76:00-5.40(1) 1870 278518.15 1269710.13

\_\_\_\_\_  
\_\_\_\_\_

76.1  
10104 76:00-5.40(1) 1871 278520.12 1269707.24

\_\_\_\_\_  
\_\_\_\_\_

76.1  
10105 76:00-5.40(1) 1872 278521.79 1269704.35

\_\_\_\_\_  
\_\_\_\_\_

76.1  
10106 76:00-5.40(1) 1873 278522.92 1269701.99

\_\_\_\_\_  
\_\_\_\_\_

76.1  
10107 76:00-5.40(1) 1874 278523.41 1269700.74

\_\_\_\_\_  
\_\_\_\_\_

76.1  
10108 76:00-5.40(1) 1875 278523.7 1269699.42

\_\_\_\_\_  
\_\_\_\_\_

76.1  
10109 76:00-5.40(1) 1876 278523.94 1269697.78

\_\_\_\_\_  
\_\_\_\_\_

76.1  
10110 76:00-5.40(1) 1877 278525.06 1269694.6

\_\_\_\_\_  
\_\_\_\_\_

76.1  
.  
..

\_\_\_\_\_  
\_\_\_\_\_

\_\_\_\_\_  
\_\_\_\_\_

полное наименование должности  
М.П.  
подпись  
инициалы, фамилия

КАДАСТРОВЫЙ ПЛАН ТЕРРИТОРИИ

**Лист № 675**

**Всего листов раздела 11: 745**

**Всего разделов: 12**

**Всего листов: 801**

раздела 11

« 10 » января 2022 г. № \*\*\*\*\_\*\*/\*\*\*\*\_\*\*\*\*\*

Номер кадастрового квартала: 76:18:011122

Сведения о характерных точках границ:

**Номер п/п**

**Реестровый (учетный, условный) номер**

**Обозначение характерных точек**

**Координаты**

**Описание закрепления на местности**

**Метод определения координат и средняя квадратическая погрешность положения характерной точки (Mt), м**

**Система координат**

**X**

**Y**

**1**

**2**

**3**

**4**

**5**

**6**

**7**

**8**

10111 76:00-5.40(1) 1878 278526.54 1269691.51

—  
—

76.1  
10112 76:00-5.40(1) 1879 278528.03 1269688.25

—  
—

76.1  
10113 76:00-5.40(1) 1880 278530.5 1269684.51

—  
—

76.1  
10114 76:00-5.40(1) 1881 278532.56 1269680.83

—  
—

76.1  
10115 76:00-5.40(1) 1882 278533.78 1269677.39

—  
—

76.1  
10116 76:00-5.40(1) 1883 278534.27 1269674.11

—  
—

76.1  
10117 76:00-5.40(1) 1884 278535.58 1269669.98

76.1  
10118 76:00-5.40(1) 1885 278536.66 1269667.83

\_\_\_\_\_  
\_\_\_\_\_

76.1  
10119 76:00-5.40(1) 1886 278537.17 1269666.99

\_\_\_\_\_  
\_\_\_\_\_

76.1  
10120 76:00-5.40(1) 1887 278537.8 1269666.22

\_\_\_\_\_  
\_\_\_\_\_

76.1  
10121 76:00-5.40(1) 1888 278538.64 1269665.35

\_\_\_\_\_  
\_\_\_\_\_

76.1  
10122 76:00-5.40(1) 1889 278540.31 1269663.84

\_\_\_\_\_  
\_\_\_\_\_

76.1  
10123 76:00-5.40(1) 1890 278541.32 1269662.78

\_\_\_\_\_  
\_\_\_\_\_

76.1  
10124 76:00-5.40(1) 1891 278542.18 1269661.6

\_\_\_\_\_  
\_\_\_\_\_

76.1  
10125 76:00-5.40(1) 1892 278543.12 1269660.06

\_\_\_\_\_  
\_\_\_\_\_

76.1

\_\_\_\_\_  
\_\_\_\_\_

--

\_\_\_\_\_  
\_\_\_\_\_

\_\_\_\_\_   
 полное наименование должности  
 М.П.  
 подпись  
 инициалы, фамилия

КАДАСТРОВЫЙ ПЛАН ТЕРРИТОРИИ

**Лист № 676**

**Всего листов раздела 11: 745**

**Всего разделов: 12**

**Всего листов: 801**

раздела 11

« 10 » января 2022 г. № \*\*\*\*\_\*\*/\*\*\*\*\_\*\*\*\*\*

Номер кадастрового квартала: 76:18:011122

Сведения о характерных точках границ:

**Номер п/п**

**Реестровый (учетный, условный) номер**

**Обозначение характерных точек**

**Координаты**

**Описание закрепления на местности**

**Метод определения координат и средняя квадратическая погрешность положения характерной точки (Mt), м**

**Система координат**

**X**

**Y**

**1**

**2**

**3**

**4**

**5**

**6**

**7**

**8**

10126 76:00-5.40(1) 1893 278545.04 1269655.68

\_\_\_\_\_

76.1

10127 76:00-5.40(1) 1894 278546.47 1269648.84

\_\_\_\_\_

76.1

10128 76:00-5.40(1) 1895 278547.72 1269641.44

\_\_\_\_\_

76.1

10129 76:00-5.40(1) 1896 278548.55 1269637.31

\_\_\_\_\_

76.1

10130 76:00-5.40(1) 1897 278549.22 1269635.39

\_\_\_\_\_

76.1

10131 76:00-5.40(1) 1898 278549.74 1269634.16

\_\_\_\_\_

76.1

10132 76:00-5.40(1) 1899 278550.38 1269632.98

\_\_\_\_\_

76.1  
10133 76:00-5.40(1) 1900 278551.25 1269631.58

\_\_\_\_\_  
\_\_\_\_\_

76.1  
10134 76:00-5.40(1) 1901 278552.99 1269629.72

\_\_\_\_\_  
\_\_\_\_\_

76.1  
10135 76:00-5.40(1) 1902 278553.97 1269628.52

\_\_\_\_\_  
\_\_\_\_\_

76.1  
10136 76:00-5.40(1) 1903 278554.77 1269627.2

\_\_\_\_\_  
\_\_\_\_\_

76.1  
10137 76:00-5.40(1) 1904 278555.63 1269625.5

\_\_\_\_\_  
\_\_\_\_\_

76.1  
10138 76:00-5.40(1) 1905 278556.11 1269623.8

\_\_\_\_\_  
\_\_\_\_\_

76.1  
10139 76:00-5.40(1) 1906 278556.42 1269622.4

\_\_\_\_\_  
\_\_\_\_\_

76.1  
10140 76:00-5.40(1) 1907 278556.55 1269620.97

\_\_\_\_\_  
\_\_\_\_\_

76.1

\_\_\_\_\_  
\_\_\_\_\_

--

\_\_\_\_\_  
\_\_\_\_\_

\_\_\_\_\_ **полное наименование должности**  
\_\_\_\_\_ **М.П.**  
\_\_\_\_\_ **подпись**  
\_\_\_\_\_ **инициалы, фамилия**

КАДАСТРОВЫЙ ПЛАН ТЕРРИТОРИИ

Лист № 677

Всего листов раздела 11: 745

Всего разделов: 12

Всего листов: 801

раздела 11

« 10 » января 2022 г. № \*\*\*\*\_\*\*/\*\*\*\*\_\*\*\*\*\*

Номер кадастрового квартала: 76:18:011122

Сведения о характерных точках границ:

**Номер п/п**

**Реестровый (учетный, условный) номер**

**Обозначение характерных точек**

**Координаты**

**Описание закрепления на местности**

**Метод определения координат и средняя квадратическая погрешность положения характерной точки (Mt), м**

**Система координат**

**X**

**Y**

**1**

**2**

**3**

**4**

**5**

**6**

**7**

**8**

10141 76:00-5.40(1) 1908 278556.62 1269619.01

\_\_\_\_\_  
\_\_\_\_\_

76.1  
10142 76:00-5.40(1) 1909 278556.55 1269614.59

\_\_\_\_\_  
\_\_\_\_\_

76.1  
10143 76:00-5.40(1) 1910 278556.78 1269612.3

\_\_\_\_\_  
\_\_\_\_\_

76.1  
10144 76:00-5.40(1) 1911 278557.08 1269610.44

\_\_\_\_\_  
\_\_\_\_\_

76.1  
10145 76:00-5.40(1) 1912 278557.61 1269608.64

\_\_\_\_\_  
\_\_\_\_\_

76.1  
10146 76:00-5.40(1) 1913 278563.43 1269592.3

\_\_\_\_\_  
\_\_\_\_\_

76.1  
10147 76:00-5.40(1) 1914 278564.17 1269590.51

76.1  
10148 76:00-5.40(1) 1915 278565.6 1269587.97

\_\_\_\_\_  
\_\_\_\_\_

76.1  
10149 76:00-5.40(1) 1916 278566.38 1269586.44

\_\_\_\_\_  
\_\_\_\_\_

76.1  
10150 76:00-5.40(1) 1917 278566.88 1269585.14

\_\_\_\_\_  
\_\_\_\_\_

76.1  
10151 76:00-5.40(1) 1918 278567.11 1269583.78

\_\_\_\_\_  
\_\_\_\_\_

76.1  
10152 76:00-5.40(1) 1919 278567.15 1269583.11

\_\_\_\_\_  
\_\_\_\_\_

76.1  
10153 76:00-5.40(1) 1920 278567.12 1269581.42

\_\_\_\_\_  
\_\_\_\_\_

76.1  
10154 76:00-5.40(1) 1921 278566.83 1269579.76

\_\_\_\_\_  
\_\_\_\_\_

76.1  
10155 76:00-5.40(1) 1922 278566.5 1269578.49

\_\_\_\_\_  
\_\_\_\_\_

76.1  
.  
..

\_\_\_\_\_  
\_\_\_\_\_

\_\_\_\_\_  
\_\_\_\_\_

\_\_\_\_\_ **полное наименование должности**  
\_\_\_\_\_ **М.П.**  
\_\_\_\_\_ **подпись**  
\_\_\_\_\_ **инициалы, фамилия**



КАДАСТРОВЫЙ ПЛАН ТЕРРИТОРИИ

**Лист № 678**

**Всего листов раздела 11: 745**

**Всего разделов: 12**

**Всего листов: 801**

раздела 11

« 10 » января 2022 г. № \*\*\*\*\_\*\*/\*\*\*\*\_\*\*\*\*\*

Номер кадастрового квартала: 76:18:011122

Сведения о характерных точках границ:

**Номер п/п**

**Реестровый (учетный, условный) номер**

**Обозначение характерных точек**

**Координаты**

**Описание закрепления на местности**

**Метод определения координат и средняя квадратическая погрешность положения характерной точки (Mt), м**

**Система координат**

**X**

**Y**

**1**

**2**

**3**

**4**

**5**

**6**

**7**

**8**

10156 76:00-5.40(1) 1923 278566.22 1269577.72

\_\_\_\_\_

76.1

10157 76:00-5.40(1) 1924 278565.82 1269577

\_\_\_\_\_

\_\_\_\_\_

76.1

10158 76:00-5.40(1) 1925 278565.24 1269576.15

\_\_\_\_\_

\_\_\_\_\_

76.1

10159 76:00-5.40(1) 1926 278564.37 1269575.09

\_\_\_\_\_

\_\_\_\_\_

76.1

10160 76:00-5.40(1) 1927 278563.95 1269574.48

\_\_\_\_\_

\_\_\_\_\_

76.1

10161 76:00-5.40(1) 1928 278563.63 1269573.82

\_\_\_\_\_

\_\_\_\_\_

76.1

10162 76:00-5.40(1) 1929 278563.44 1269573.11

76.1  
10163 76:00-5.40(1) 1930 278563.09 1269571.24

\_\_\_\_\_  
\_\_\_\_\_

76.1  
10164 76:00-5.40(1) 1931 278562.03 1269567.12

\_\_\_\_\_  
\_\_\_\_\_

76.1  
10165 76:00-5.40(1) 1932 278560.9 1269564.52

\_\_\_\_\_  
\_\_\_\_\_

76.1  
10166 76:00-5.40(1) 1933 278559.04 1269559.96

\_\_\_\_\_  
\_\_\_\_\_

76.1  
10167 76:00-5.40(1) 1934 278558.36 1269558.02

\_\_\_\_\_  
\_\_\_\_\_

76.1  
10168 76:00-5.40(1) 1935 278557.92 1269557.02

\_\_\_\_\_  
\_\_\_\_\_

76.1  
10169 76:00-5.40(1) 1936 278557.34 1269556.09

\_\_\_\_\_  
\_\_\_\_\_

76.1  
10170 76:00-5.40(1) 1937 278556.54 1269555

\_\_\_\_\_  
\_\_\_\_\_

76.1  
.  
..

\_\_\_\_\_  
\_\_\_\_\_

\_\_\_\_\_  
\_\_\_\_\_

\_\_\_\_\_ **полное наименование должности**  
\_\_\_\_\_ **М.П.**  
\_\_\_\_\_ **подпись**  
\_\_\_\_\_ **инициалы, фамилия**

КАДАСТРОВЫЙ ПЛАН ТЕРРИТОРИИ

**Лист № 679**

**Всего листов раздела 11: 745**

**Всего разделов: 12**

**Всего листов: 801**

раздела 11

« 10 » января 2022 г. № \*\*\*\*\_\*\*/\*\*\*\*\_\*\*\*\*\*

Номер кадастрового квартала: 76:18:011122

Сведения о характерных точках границ:

**Номер п/п**

**Реестровый (учетный, условный) номер**

**Обозначение характерных точек**

**Координаты**

**Описание закрепления на местности**

**Метод определения координат и средняя квадратическая погрешность положения характерной точки (Mt), м**

**Система координат**

**X**

**Y**

**1**

**2**

**3**

**4**

**5**

**6**

**7**

**8**

10171 76:00-5.40(1) 1938 278555.91 1269554.43

\_\_\_\_\_  
\_\_\_\_\_

76.1  
10172 76:00-5.40(1) 1939 278555.55 1269554.16

\_\_\_\_\_  
\_\_\_\_\_

76.1  
10173 76:00-5.40(1) 1940 278555.15 1269553.94

\_\_\_\_\_  
\_\_\_\_\_

76.1  
10174 76:00-5.40(1) 1941 278554.47 1269553.72

\_\_\_\_\_  
\_\_\_\_\_

76.1  
10175 76:00-5.40(1) 1942 278553.98 1269553.56

\_\_\_\_\_  
\_\_\_\_\_

76.1  
10176 76:00-5.40(1) 1943 278553.53 1269553.32

\_\_\_\_\_  
\_\_\_\_\_

76.1  
10177 76:00-5.40(1) 1944 278553.12 1269553.01

76.1  
10178 76:00-5.40(1) 1945 278552.81 1269552.74

\_\_\_\_\_  
\_\_\_\_\_

76.1  
10179 76:00-5.40(1) 1946 278552.14 1269552.03

\_\_\_\_\_  
\_\_\_\_\_

76.1  
10180 76:00-5.40(1) 1947 278551.63 1269551.21

\_\_\_\_\_  
\_\_\_\_\_

76.1  
10181 76:00-5.40(1) 1948 278551.44 1269550.82

\_\_\_\_\_  
\_\_\_\_\_

76.1  
10182 76:00-5.40(1) 1949 278551.1 1269549.94

\_\_\_\_\_  
\_\_\_\_\_

76.1  
10183 76:00-5.40(1) 1950 278550.92 1269549

\_\_\_\_\_  
\_\_\_\_\_

76.1  
10184 76:00-5.40(1) 1951 278550.81 1269547.83

\_\_\_\_\_  
\_\_\_\_\_

76.1  
10185 76:00-5.40(1) 1952 278550.94 1269545.04

\_\_\_\_\_  
\_\_\_\_\_

76.1  
.  
..

\_\_\_\_\_  
\_\_\_\_\_

\_\_\_\_\_  
\_\_\_\_\_

\_\_\_\_\_ **полное наименование должности**  
\_\_\_\_\_ **М.П.**  
\_\_\_\_\_ **подпись**  
\_\_\_\_\_ **инициалы, фамилия**

КАДАСТРОВЫЙ ПЛАН ТЕРРИТОРИИ

**Лист № 680**

**Всего листов раздела 11: 745**

**Всего разделов: 12**

**Всего листов: 801**

раздела 11

« 10 » января 2022 г. № \*\*\*\*\_\*\*/\*\*\*\*\_\*\*\*\*\*

Номер кадастрового квартала: 76:18:011122

Сведения о характерных точках границ:

**Номер п/п**

**Реестровый (учетный, условный) номер**

**Обозначение характерных точек**

**Координаты**

**Описание закрепления на местности**

**Метод определения координат и средняя квадратическая погрешность положения характерной точки (Mt), м**

**Система координат**

**X**

**Y**

**1**

**2**

**3**

**4**

**5**

**6**

**7**

**8**

10186 76:00-5.40(1) 1953 278550.94 1269543.22

\_\_\_\_\_  
\_\_\_\_\_

76.1  
10187 76:00-5.40(1) 1954 278550.85 1269542.18

\_\_\_\_\_  
\_\_\_\_\_

76.1  
10188 76:00-5.40(1) 1955 278550.59 1269541.16

\_\_\_\_\_  
\_\_\_\_\_

76.1  
10189 76:00-5.40(1) 1956 278550.18 1269539.93

\_\_\_\_\_  
\_\_\_\_\_

76.1  
10190 76:00-5.40(1) 1957 278549.13 1269538.15

\_\_\_\_\_  
\_\_\_\_\_

76.1  
10191 76:00-5.40(1) 1958 278548.02 1269534.92

\_\_\_\_\_  
\_\_\_\_\_

76.1  
10192 76:00-5.40(1) 1959 278547.36 1269530.8



КАДАСТРОВЫЙ ПЛАН ТЕРРИТОРИИ

Лист № 681

Всего листов раздела 11: 745

Всего разделов: 12

Всего листов: 801

раздела 11

« 10 » января 2022 г. № \*\*\*\*\_\*\*/\*\*\*\*\_\*\*\*\*\*

Номер кадастрового квартала: 76:18:011122

Сведения о характерных точках границ:

**Номер п/п**

**Реестровый (учетный, условный) номер**

**Обозначение характерных точек**

**Координаты**

**Описание закрепления на местности**

**Метод определения координат и средняя квадратическая погрешность положения характерной точки (Mt), м**

**Система координат**

**X**

**Y**

**1**

**2**

**3**

**4**

**5**

**6**

**7**

**8**

10201 76:00-5.40(1) 1968 278541.02 1269509.48

\_\_\_\_\_  
\_\_\_\_\_

76.1  
10202 76:00-5.40(1) 1969 278540.7 1269507.44

\_\_\_\_\_  
\_\_\_\_\_

76.1  
10203 76:00-5.40(1) 1970 278540.46 1269504.55

\_\_\_\_\_  
\_\_\_\_\_

76.1  
10204 76:00-5.40(1) 1971 278540.25 1269503.13

\_\_\_\_\_  
\_\_\_\_\_

76.1  
10205 76:00-5.40(1) 1972 278539.88 1269501.75

\_\_\_\_\_  
\_\_\_\_\_

76.1  
10206 76:00-5.40(1) 1973 278539.7 1269501.2

\_\_\_\_\_  
\_\_\_\_\_

76.1  
10207 76:00-5.40(1) 1974 278539.23 1269500.14

76.1  
10208 76:00-5.40(1) 1975 278538.57 1269499.2

\_\_\_\_\_  
\_\_\_\_\_

76.1  
10209 76:00-5.40(1) 1976 278537.64 1269498.11

\_\_\_\_\_  
\_\_\_\_\_

76.1  
10210 76:00-5.40(1) 1977 278534.6 1269495.39

\_\_\_\_\_  
\_\_\_\_\_

76.1  
10211 76:00-5.40(1) 1978 278532.82 1269493.02

\_\_\_\_\_  
\_\_\_\_\_

76.1  
10212 76:00-5.40(1) 1979 278532.2 1269492.34

\_\_\_\_\_  
\_\_\_\_\_

76.1  
10213 76:00-5.40(1) 1980 278531.46 1269491.77

\_\_\_\_\_  
\_\_\_\_\_

76.1  
10214 76:00-5.40(1) 1981 278530.49 1269491.16

\_\_\_\_\_  
\_\_\_\_\_

76.1  
10215 76:00-5.40(1) 1982 278527.62 1269489.54

\_\_\_\_\_  
\_\_\_\_\_

76.1  
.  
..

\_\_\_\_\_  
\_\_\_\_\_

\_\_\_\_\_  
\_\_\_\_\_

\_\_\_\_\_ **полное наименование должности**  
\_\_\_\_\_ **М.П.**  
\_\_\_\_\_ **подпись**  
\_\_\_\_\_ **инициалы, фамилия**



КАДАСТРОВЫЙ ПЛАН ТЕРРИТОРИИ

Лист № 682

Всего листов раздела 11: 745

Всего разделов: 12

Всего листов: 801

раздела 11

« 10 » января 2022 г. № \*\*\*\*\_\*\*/\*\*\*\*\_\*\*\*\*\*

Номер кадастрового квартала: 76:18:011122

Сведения о характерных точках границ:

Номер п/п

Реестровый (учетный, условный) номер

Обозначение характерных точек

Координаты

Описание закрепления на местности

Метод определения координат и средняя квадратическая погрешность положения характерной точки (Mt), м

Система координат

X

Y

1

2

3

4

5

6

7

8

10216 76:00-5.40(1) 1983 278526.62 1269488.88

—  
—

76.1  
10217 76:00-5.40(1) 1984 278525.52 1269487.88

—  
—

76.1  
10218 76:00-5.40(1) 1985 278525.01 1269487.28

—  
—

76.1  
10219 76:00-5.40(1) 1986 278524.58 1269486.6

—  
—

76.1  
10220 76:00-5.40(1) 1987 278524.26 1269485.87

—  
—

76.1  
10221 76:00-5.40(1) 1988 278523.72 1269484.34

—  
—

76.1  
10222 76:00-5.40(1) 1989 278522.51 1269481.41

76.1  
10223 76:00-5.40(1) 1990 278521.65 1269477.14

\_\_\_\_\_  
\_\_\_\_\_

76.1  
10224 76:00-5.40(1) 1991 278520.04 1269472.53

\_\_\_\_\_  
\_\_\_\_\_

76.1  
10225 76:00-5.40(1) 1992 278519.03 1269468.76

\_\_\_\_\_  
\_\_\_\_\_

76.1  
10226 76:00-5.40(1) 1993 278518.57 1269464.79

\_\_\_\_\_  
\_\_\_\_\_

76.1  
10227 76:00-5.40(1) 1994 278518.75 1269462.68

\_\_\_\_\_  
\_\_\_\_\_

76.1  
10228 76:00-5.40(1) 1995 278518.82 1269462.31

\_\_\_\_\_  
\_\_\_\_\_

76.1  
10229 76:00-5.40(1) 1996 278518.94 1269461.95

\_\_\_\_\_  
\_\_\_\_\_

76.1  
10230 76:00-5.40(1) 1997 278519.18 1269461.5

\_\_\_\_\_  
\_\_\_\_\_

76.1  
.  
..

\_\_\_\_\_  
\_\_\_\_\_

\_\_\_\_\_  
\_\_\_\_\_

\_\_\_\_\_   
полное наименование должности  
М.П.  
подпись  
инициалы, фамилия

КАДАСТРОВЫЙ ПЛАН ТЕРРИТОРИИ

Лист № 683

Всего листов раздела 11: 745

Всего разделов: 12

Всего листов: 801

раздела 11

« 10 » января 2022 г. № \*\*\*\*\_\*\*/\*\*\*\*\_\*\*\*\*\*

Номер кадастрового квартала: 76:18:011122

Сведения о характерных точках границ:

**Номер п/п**

**Реестровый (учетный, условный) номер**

**Обозначение характерных точек**

**Координаты**

**Описание закрепления на местности**

**Метод определения координат и средняя квадратическая погрешность положения характерной точки (Mt), м**

**Система координат**

**X**

**Y**

**1**

**2**

**3**

**4**

**5**

**6**

**7**

**8**

10231 76:00-5.40(1)1998 278519.55 1269461.09

\_\_\_\_\_  
\_\_\_\_\_

76.1  
10232 76:00-5.40(1)1999 278520.04 1269460.82

\_\_\_\_\_  
\_\_\_\_\_

76.1  
10233 76:00-5.40(1)2000 278520.83 1269460.56

\_\_\_\_\_  
\_\_\_\_\_

76.1  
10234 76:00-5.40(1)2001 278521.7 1269460.14

\_\_\_\_\_  
\_\_\_\_\_

76.1  
10235 76:00-5.40(1)2002 278522.02 1269459.95

\_\_\_\_\_  
\_\_\_\_\_

76.1  
10236 76:00-5.40(1)2003 278522.31 1269459.71

\_\_\_\_\_  
\_\_\_\_\_

76.1  
10237 76:00-5.40(1)2004 278522.55 1269459.42

76.1  
10238 76:00-5.40(1)2005 278522.74 1269459.09

\_\_\_\_\_  
\_\_\_\_\_

76.1  
10239 76:00-5.40(1)2006 278523.3 1269457.86

\_\_\_\_\_  
\_\_\_\_\_

76.1  
10240 76:00-5.40(1)2007 278525.41 1269454.42

\_\_\_\_\_  
\_\_\_\_\_

76.1  
10241 76:00-5.40(1)2008 278526.54 1269452.08

\_\_\_\_\_  
\_\_\_\_\_

76.1  
10242 76:00-5.40(1)2009 278526.81 1269451.26

\_\_\_\_\_  
\_\_\_\_\_

76.1  
10243 76:00-5.40(1)2010 278526.99 1269450.58

\_\_\_\_\_  
\_\_\_\_\_

76.1  
10244 76:00-5.40(1)2011 278527.09 1269449.89

\_\_\_\_\_  
\_\_\_\_\_

76.1  
10245 76:00-5.40(1)2012 278527.26 1269447.96

\_\_\_\_\_  
\_\_\_\_\_

76.1  
.  
..

\_\_\_\_\_  
\_\_\_\_\_

\_\_\_\_\_  
\_\_\_\_\_

\_\_\_\_\_ **полное наименование должности**  
\_\_\_\_\_ **М.П.**  
\_\_\_\_\_ **подпись**  
\_\_\_\_\_ **инициалы, фамилия**

КАДАСТРОВЫЙ ПЛАН ТЕРРИТОРИИ

Лист № 684

Всего листов раздела 11: 745

Всего разделов: 12

Всего листов: 801

раздела 11

« 10 » января 2022 г. № \*\*\*\*\_\*\*/\*\*\*\*\_\*\*\*\*\*

Номер кадастрового квартала: 76:18:011122

Сведения о характерных точках границ:

Номер п/п

Реестровый (учетный, условный) номер

Обозначение характерных точек

Координаты

Описание закрепления на местности

Метод определения координат и средняя квадратическая погрешность положения характерной точки (Mt), м

Система координат

X

Y

1

2

3

4

5

6

7

8

10246 76:00-5.40(1)2013 278527.84 1269443.63

—  
—

76.1  
10247 76:00-5.40(1)2014 278528.39 1269439.83

—  
—

76.1  
10248 76:00-5.40(1)2015 278528.62 1269435.66

—  
—

76.1  
10249 76:00-5.40(1)2016 278528.85 1269430.78

—  
—

76.1  
10250 76:00-5.40(1)2017 278528.33 1269426.22

—  
—

76.1  
10251 76:00-5.40(1)2018 278527.95 1269419.66

—  
—

76.1  
10252 76:00-5.40(1)2019 278527.67 1269411.91

76.1  
10253 76:00-5.40(1)2020 278527.54 1269401.41

\_\_\_\_\_  
\_\_\_\_\_

76.1  
10254 76:00-5.40(1)2021 278527.42 1269396.34

\_\_\_\_\_  
\_\_\_\_\_

76.1  
10255 76:00-5.40(1)2022 278527.34 1269390.03

\_\_\_\_\_  
\_\_\_\_\_

76.1  
10256 76:00-5.40(1)2023 278527.13 1269386.6

\_\_\_\_\_  
\_\_\_\_\_

76.1  
10257 76:00-5.40(1)2024 278526.37 1269383.33

\_\_\_\_\_  
\_\_\_\_\_

76.1  
10258 76:00-5.40(1)2025 278525.32 1269380.9

\_\_\_\_\_  
\_\_\_\_\_

76.1  
10259 76:00-5.40(1)2026 278524.07 1269378.22

\_\_\_\_\_  
\_\_\_\_\_

76.1  
10260 76:00-5.40(1)2027 278522.77 1269376.49

\_\_\_\_\_  
\_\_\_\_\_

76.1  
.  
..

\_\_\_\_\_  
\_\_\_\_\_

\_\_\_\_\_  
\_\_\_\_\_

\_\_\_\_\_ **полное наименование должности**  
\_\_\_\_\_ **М.П.**  
\_\_\_\_\_ **подпись**  
\_\_\_\_\_ **инициалы, фамилия**

КАДАСТРОВЫЙ ПЛАН ТЕРРИТОРИИ

Лист № 685

Всего листов раздела 11: 745

Всего разделов: 12

Всего листов: 801

раздела 11

« 10 » января 2022 г. № \*\*\*\*\_\*\*/\*\*\*\*\_\*\*\*\*\*

Номер кадастрового квартала: 76:18:011122

Сведения о характерных точках границ:

**Номер п/п**

**Реестровый (учетный, условный) номер**

**Обозначение характерных точек**

**Координаты**

**Описание закрепления на местности**

**Метод определения координат и средняя квадратическая погрешность положения характерной точки (Mt), м**

**Система координат**

**X**

**Y**

**1**

**2**

**3**

**4**

**5**

**6**

**7**

**8**

10261 76:00-5.40(1)2028 278522.14 1269375.56

\_\_\_\_\_

76.1

10262 76:00-5.40(1)2029 278521.69 1269374.78

\_\_\_\_\_

76.1

10263 76:00-5.40(1)2030 278521.39 1269373.92

\_\_\_\_\_

76.1

10264 76:00-5.40(1)2031 278521.2 1269373.2

\_\_\_\_\_

76.1

10265 76:00-5.40(1)2032 278520.94 1269371.87

\_\_\_\_\_

76.1

10266 76:00-5.40(1)2033 278520.83 1269370.52

\_\_\_\_\_

76.1

10267 76:00-5.40(1)2034 278520.8 1269368.8

\_\_\_\_\_

76.1  
10268 76:00-5.40(1)2035 278520.73 1269365.57

\_\_\_\_\_  
\_\_\_\_\_

76.1  
10269 76:00-5.40(1)2036 278520.57 1269361.6

\_\_\_\_\_  
\_\_\_\_\_

76.1  
10270 76:00-5.40(1)2037 278519.97 1269356.16

\_\_\_\_\_  
\_\_\_\_\_

76.1  
10271 76:00-5.40(1)2038 278519.06 1269352.09

\_\_\_\_\_  
\_\_\_\_\_

76.1  
10272 76:00-5.40(1)2039 278518.05 1269348.42

\_\_\_\_\_  
\_\_\_\_\_

76.1  
10273 76:00-5.40(1)2040 278516.15 1269344.45

\_\_\_\_\_  
\_\_\_\_\_

76.1  
10274 76:00-5.40(1)2041 278514.05 1269340.79

\_\_\_\_\_  
\_\_\_\_\_

76.1  
10275 76:00-5.40(1)2042 278512.35 1269338.83

\_\_\_\_\_  
\_\_\_\_\_

76.1  
.  
..

\_\_\_\_\_  
\_\_\_\_\_

\_\_\_\_\_  
\_\_\_\_\_

полное наименование должности  
М.П.  
подпись  
инициалы, фамилия



КАДАСТРОВЫЙ ПЛАН ТЕРРИТОРИИ

Лист № 686

Всего листов раздела 11: 745

Всего разделов: 12

Всего листов: 801

раздела 11

« 10 » января 2022 г. № \*\*\*\*\_\*\*/\*\*\*\*\_\*\*\*\*\*

Номер кадастрового квартала: 76:18:011122

Сведения о характерных точках границ:

Номер п/п

Реестровый (учетный, условный) номер

Обозначение характерных точек

Координаты

Описание закрепления на местности

Метод определения координат и средняя квадратическая погрешность положения характерной точки (Mt), м

Система координат

X

Y

1

2

3

4

5

6

7

8

10276 76:00-5.40(1)2043 278511.08 1269337.15

\_\_\_\_\_

76.1

10277 76:00-5.40(1)2044 278510.03 1269335.32

\_\_\_\_\_

76.1

10278 76:00-5.40(1)2045 278508.46 1269332.07

\_\_\_\_\_

76.1

10279 76:00-5.40(1)2046 278505.35 1269325.52

\_\_\_\_\_

76.1

10280 76:00-5.40(1)2047 278502.35 1269320.27

\_\_\_\_\_

76.1

10281 76:00-5.40(1)2048 278501.07 1269318.53

\_\_\_\_\_

76.1

10282 76:00-5.40(1)2049 278499.99 1269317.22

\_\_\_\_\_

76.1  
10283 76:00-5.40(1)2050 278498.76 1269316.04

\_\_\_\_\_  
\_\_\_\_\_

76.1  
10284 76:00-5.40(1)2051 278497.17 1269314.68

\_\_\_\_\_  
\_\_\_\_\_

76.1  
10285 76:00-5.40(1)2052 278495.86 1269313.82

\_\_\_\_\_  
\_\_\_\_\_

76.1  
10286 76:00-5.40(1)2053 278495.46 1269313.52

\_\_\_\_\_  
\_\_\_\_\_

76.1  
10287 76:00-5.40(1)2054 278495.11 1269313.15

\_\_\_\_\_  
\_\_\_\_\_

76.1  
10288 76:00-5.40(1)2055 278494.83 1269312.73

\_\_\_\_\_  
\_\_\_\_\_

76.1  
10289 76:00-5.40(1)2056 278494.54 1269312.05

\_\_\_\_\_  
\_\_\_\_\_

76.1  
10290 76:00-5.40(1)2057 278494.36 1269311.4

\_\_\_\_\_  
\_\_\_\_\_

76.1  
.  
..

\_\_\_\_\_  
\_\_\_\_\_

\_\_\_\_\_  
\_\_\_\_\_

полное наименование должности  
М.П.  
подпись  
инициалы, фамилия

КАДАСТРОВЫЙ ПЛАН ТЕРРИТОРИИ

Лист № 687

Всего листов раздела 11: 745

Всего разделов: 12

Всего листов: 801

раздела 11

« 10 » января 2022 г. № \*\*\*\*\_\*\*/\*\*\*\*\_\*\*\*\*\*

Номер кадастрового квартала: 76:18:011122

Сведения о характерных точках границ:

**Номер п/п**

**Реестровый (учетный, условный) номер**

**Обозначение характерных точек**

**Координаты**

**Описание закрепления на местности**

**Метод определения координат и средняя квадратическая погрешность положения характерной точки (Mt), м**

**Система координат**

**X**

**Y**

**1**

**2**

**3**

**4**

**5**

**6**

**7**

**8**

10291 76:00-5.40(1)2058 278494.28 1269310.72

\_\_\_\_\_  
\_\_\_\_\_

76.1  
10292 76:00-5.40(1)2059 278494.3 1269310.03

\_\_\_\_\_  
\_\_\_\_\_

76.1  
10293 76:00-5.40(1)2060 278494.61 1269307.49

\_\_\_\_\_  
\_\_\_\_\_

76.1  
10294 76:00-5.40(1)2061 278495.25 1269305.2

\_\_\_\_\_  
\_\_\_\_\_

76.1  
10295 76:00-5.40(1)2062 278495.63 1269303.3

\_\_\_\_\_  
\_\_\_\_\_

76.1  
10296 76:00-5.40(1)2063 278495.7 1269301.37

\_\_\_\_\_  
\_\_\_\_\_

76.1  
10297 76:00-5.40(1)2064 278495.56 1269297.95

76.1  
10298 76:00-5.40(1)2065 278495.43 1269291.74

\_\_\_\_\_  
\_\_\_\_\_

76.1  
10299 76:00-5.40(1)2066 278494.91 1269282.13

\_\_\_\_\_  
\_\_\_\_\_

76.1  
10300 76:00-5.40(1)2067 278494.69 1269277.31

\_\_\_\_\_  
\_\_\_\_\_

76.1  
10301 76:00-5.40(1)2068 278494.86 1269272.59

\_\_\_\_\_  
\_\_\_\_\_

76.1  
10302 76:00-5.40(1)2069 278494.77 1269271.12

\_\_\_\_\_  
\_\_\_\_\_

76.1  
10303 76:00-5.40(1)2070 278494.41 1269269.7

\_\_\_\_\_  
\_\_\_\_\_

76.1  
10304 76:00-5.40(1)2071 278493.81 1269267.98

\_\_\_\_\_  
\_\_\_\_\_

76.1  
10305 76:00-5.40(1)2072 278493.34 1269266.75

\_\_\_\_\_  
\_\_\_\_\_

76.1  
.  
..

\_\_\_\_\_  
\_\_\_\_\_  
\_\_\_\_\_  
\_\_\_\_\_

\_\_\_\_\_ **полное наименование должности**  
\_\_\_\_\_ **М.П.**  
\_\_\_\_\_ **подпись**  
\_\_\_\_\_ **инициалы, фамилия**

КАДАСТРОВЫЙ ПЛАН ТЕРРИТОРИИ

Лист № 688

Всего листов раздела 11: 745

Всего разделов: 12

Всего листов: 801

раздела 11

« 10 » января 2022 г. № \*\*\*\*\_\*\*/\*\*\*\*\_\*\*\*\*\*

Номер кадастрового квартала: 76:18:011122

Сведения о характерных точках границ:

**Номер п/п**

**Реестровый (учетный, условный) номер**

**Обозначение характерных точек**

**Координаты**

**Описание закрепления на местности**

**Метод определения координат и средняя квадратическая погрешность положения характерной точки (Mt), м**

**Система координат**

**X**

**Y**

**1**

**2**

**3**

**4**

**5**

**6**

**7**

**8**

10306 76:00-5.40(1)2073 278493.06 1269265.83

\_\_\_\_\_

76.1

10307 76:00-5.40(1)2074 278492.89 1269264.67

\_\_\_\_\_

76.1

10308 76:00-5.40(1)2075 278492.87 1269263.71

\_\_\_\_\_

76.1

10309 76:00-5.40(1)2076 278492.99 1269262.76

\_\_\_\_\_

76.1

10310 76:00-5.40(1)2077 278493.11 1269262.15

\_\_\_\_\_

76.1

10311 76:00-5.40(1)2078 278493.49 1269260.92

\_\_\_\_\_

76.1

10312 76:00-5.40(1)2079 278494.09 1269259.79

\_\_\_\_\_

76.1  
10313 76:00-5.40(1)2080 278494.54 1269259.1

\_\_\_\_\_  
\_\_\_\_\_

76.1  
10314 76:00-5.40(1)2081 278494.99 1269258.28

\_\_\_\_\_  
\_\_\_\_\_

76.1  
10315 76:00-5.40(1)2082 278495.33 1269257.41

\_\_\_\_\_  
\_\_\_\_\_

76.1  
10316 76:00-5.40(1)2083 278495.54 1269256.5

\_\_\_\_\_  
\_\_\_\_\_

76.1  
10317 76:00-5.40(1)2084 278495.8 1269254.78

\_\_\_\_\_  
\_\_\_\_\_

76.1  
10318 76:00-5.40(1)2085 278495.7 1269252.69

\_\_\_\_\_  
\_\_\_\_\_

76.1  
10319 76:00-5.40(1)2086 278495.55 1269251.47

\_\_\_\_\_  
\_\_\_\_\_

76.1  
10320 76:00-5.40(1)2087 278495.21 1269250.29

\_\_\_\_\_  
\_\_\_\_\_

76.1  
.  
..

\_\_\_\_\_  
\_\_\_\_\_

\_\_\_\_\_ **полное наименование должности**  
\_\_\_\_\_ **М.П.**  
\_\_\_\_\_ **подпись**  
\_\_\_\_\_ **инициалы, фамилия**

КАДАСТРОВЫЙ ПЛАН ТЕРРИТОРИИ

Лист № 689

Всего листов раздела 11: 745

Всего разделов: 12

Всего листов: 801

раздела 11

« 10 » января 2022 г. № \*\*\*\*\_\*\*/\*\*\*\*\_\*\*\*\*\*

Номер кадастрового квартала: 76:18:011122

Сведения о характерных точках границ:

Номер п/п

Реестровый (учетный, условный) номер

Обозначение характерных точек

Координаты

Описание закрепления на местности

Метод определения координат и средняя квадратическая погрешность положения характерной точки (Mt), м

Система координат

X

Y

1

2

3

4

5

6

7

8

10321 76:00-5.40(1)2088 278494.68 1269248.87

—  
—

76.1  
10322 76:00-5.40(1)2089 278492.83 1269245.5

—  
—

76.1  
10323 76:00-5.40(1)2090 278491.38 1269242.23

—  
—

76.1  
10324 76:00-5.40(1)2091 278490.13 1269238.96

—  
—

76.1  
10325 76:00-5.40(1)2092 278489.64 1269237.74

—  
—

76.1  
10326 76:00-5.40(1)2093 278489.45 1269237.12

—  
—

76.1  
10327 76:00-5.40(1)2094 278489.35 1269236.48

76.1  
10328 76:00-5.40(1)2095 278489.36 1269235.84

\_\_\_\_\_  
\_\_\_\_\_

76.1  
10329 76:00-5.40(1)2096 278489.39 1269235.5

\_\_\_\_\_  
\_\_\_\_\_

76.1  
10330 76:00-5.40(1)2097 278489.53 1269234.65

\_\_\_\_\_  
\_\_\_\_\_

76.1  
10331 76:00-5.40(1)2098 278489.87 1269233.65

\_\_\_\_\_  
\_\_\_\_\_

76.1  
10332 76:00-5.40(1)2099 278490.13 1269233.15

\_\_\_\_\_  
\_\_\_\_\_

76.1  
10333 76:00-5.40(1)2100 278490.47 1269232.7

\_\_\_\_\_  
\_\_\_\_\_

76.1  
10334 76:00-5.40(1)2101 278490.89 1269232.32

\_\_\_\_\_  
\_\_\_\_\_

76.1  
10335 76:00-5.40(1)2102 278492.02 1269231.45

\_\_\_\_\_  
\_\_\_\_\_

76.1  
.  
..

\_\_\_\_\_  
\_\_\_\_\_  
\_\_\_\_\_  
\_\_\_\_\_

полное наименование должности  
М.П.  
подпись  
инициалы, фамилия



КАДАСТРОВЫЙ ПЛАН ТЕРРИТОРИИ

**Лист № 690**

**Всего листов раздела 11: 745**

**Всего разделов: 12**

**Всего листов: 801**

раздела 11

« 10 » января 2022 г. № \*\*\*\*\_\*\*/\*\*\*\*\_\*\*\*\*\*

Номер кадастрового квартала: 76:18:011122

Сведения о характерных точках границ:

**Номер п/п**

**Реестровый (учетный, условный) номер**

**Обозначение характерных точек**

**Координаты**

**Описание закрепления на местности**

**Метод определения координат и средняя квадратическая погрешность положения характерной точки (Mt), м**

**Система координат**

**X**

**Y**

**1**

**2**

**3**

**4**

**5**

**6**

**7**

**8**

10336 76:00-5.40(1)2103 278492.77 1269230.86

—  
—

76.1  
10337 76:00-5.40(1)2104 278493.31 1269230.35

—  
—

76.1  
10338 76:00-5.40(1)2105 278493.92 1269229.52

—  
—

76.1  
10339 76:00-5.40(1)2106 278494.19 1269228.98

—  
—

76.1  
10340 76:00-5.40(1)2107 278494.38 1269228.26

—  
—

76.1  
10341 76:00-5.40(1)2108 278494.43 1269227.66

—  
—

76.1  
10342 76:00-5.40(1)2109 278494.38 1269227.06

76.1  
10343 76:00-5.40(1)2110 278494.05 1269225.16

\_\_\_\_\_  
\_\_\_\_\_

76.1  
10344 76:00-5.40(1)2111 278493.83 1269224.41

\_\_\_\_\_  
\_\_\_\_\_

76.1  
10345 76:00-5.40(1)2112 278493.7 1269223.79

\_\_\_\_\_  
\_\_\_\_\_

76.1  
10346 76:00-5.40(1)2113 278493.66 1269223.16

\_\_\_\_\_  
\_\_\_\_\_

76.1  
10347 76:00-5.40(1)2114 278493.69 1269221.47

\_\_\_\_\_  
\_\_\_\_\_

76.1  
10348 76:00-5.40(1)2115 278493.72 1269220.07

\_\_\_\_\_  
\_\_\_\_\_

76.1  
10349 76:00-5.40(1)2116 278493.81 1269218.94

\_\_\_\_\_  
\_\_\_\_\_

76.1  
10350 76:00-5.40(1)2117 278494.04 1269217.82

\_\_\_\_\_  
\_\_\_\_\_

76.1  
.  
..

\_\_\_\_\_  
\_\_\_\_\_

\_\_\_\_\_  
\_\_\_\_\_

\_\_\_\_\_ **полное наименование должности**  
\_\_\_\_\_ **М.П.**  
\_\_\_\_\_ **подпись**  
\_\_\_\_\_ **инициалы, фамилия**

КАДАСТРОВЫЙ ПЛАН ТЕРРИТОРИИ

**Лист № 691**

**Всего листов раздела 11: 745**

**Всего разделов: 12**

**Всего листов: 801**

раздела 11

« 10 » января 2022 г. № \*\*\*\*\_\*\*\*/\*\*\*\*\_\*\*\*\*\*

Номер кадастрового квартала: 76:18:011122

Сведения о характерных точках границ:

**Номер п/п**

**Реестровый (учетный, условный) номер**

**Обозначение характерных точек**

**Координаты**

**Описание закрепления на местности**

**Метод определения координат и средняя квадратическая погрешность положения характерной точки (Mt), м**

**Система координат**

**X**

**Y**

**1**

**2**

**3**

**4**

**5**

**6**

**7**

**8**

10351 76:00-5.40(1)2118 278494.23 1269217.13

\_\_\_\_\_  
\_\_\_\_\_

76.1  
10352 76:00-5.40(1)2119 278494.46 1269215.9

\_\_\_\_\_  
\_\_\_\_\_

76.1  
10353 76:00-5.40(1)2120 278494.46 1269214.65

\_\_\_\_\_  
\_\_\_\_\_

76.1  
10354 76:00-5.40(1)2121 278494.41 1269213.93

\_\_\_\_\_  
\_\_\_\_\_

76.1  
10355 76:00-5.40(1)2122 278494.34 1269213.54

\_\_\_\_\_  
\_\_\_\_\_

76.1  
10356 76:00-5.40(1)2123 278494.22 1269213.16

\_\_\_\_\_  
\_\_\_\_\_

76.1  
10357 76:00-5.40(1)2124 278494.03 1269212.8



КАДАСТРОВЫЙ ПЛАН ТЕРРИТОРИИ

Лист № 692

Всего листов раздела 11: 745

Всего разделов: 12

Всего листов: 801

раздела 11

« 10 » января 2022 г. № \*\*\*\*\_\*\*/\*\*\*\*\_\*\*\*\*\*

Номер кадастрового квартала: 76:18:011122

Сведения о характерных точках границ:

Номер п/п

Реестровый (учетный, условный) номер

Обозначение характерных точек

Координаты

Описание закрепления на местности

Метод определения координат и средняя квадратическая погрешность положения характерной точки (Mt), м

Система координат

X

Y

1

2

3

4

5

6

7

8

10366 76:00-5.40(1)2133 278488.9 1269211.75

—  
—

76.1  
10367 76:00-5.40(1)2134 278487.28 1269212.37

—  
—

76.1  
10368 76:00-5.40(1)2135 278486.34 1269212.84

—  
—

76.1  
10369 76:00-5.40(1)2136 278485.36 1269213.66

—  
—

76.1  
10370 76:00-5.40(1)2137 278484.54 1269214.3

—  
—

76.1  
10371 76:00-5.40(1)2138 278483.61 1269214.77

—  
—

76.1  
10372 76:00-5.40(1)2139 278483.21 1269214.93



КАДАСТРОВЫЙ ПЛАН ТЕРРИТОРИИ

**Лист № 693**

**Всего листов раздела 11: 745**

**Всего разделов: 12**

**Всего листов: 801**

раздела 11

« 10 » января 2022 г. № \*\*\*\*\_\*\*/\*\*\*\*\_\*\*\*\*\*

Номер кадастрового квартала: 76:18:011122

Сведения о характерных точках границ:

**Номер п/п**

**Реестровый (учетный, условный) номер**

**Обозначение характерных точек**

**Координаты**

**Описание закрепления на местности**

**Метод определения координат и средняя квадратическая погрешность положения характерной точки (Mt), м**

**Система координат**

**X**

**Y**

**1**

**2**

**3**

**4**

**5**

**6**

**7**

**8**

10381 76:00-5.40(1)2148 278469.81 1269213.64

\_\_\_\_\_

76.1

10382 76:00-5.40(1)2149 278468.05 1269213.42

\_\_\_\_\_

76.1

10383 76:00-5.40(1)2150 278465.77 1269213.28

\_\_\_\_\_

76.1

10384 76:00-5.40(1)2151 278463.49 1269213.43

\_\_\_\_\_

76.1

10385 76:00-5.40(1)2152 278461.95 1269213.63

\_\_\_\_\_

76.1

10386 76:00-5.40(1)2153 278460.71 1269213.7

\_\_\_\_\_

76.1

10387 76:00-5.40(1)2154 278459.19 1269213.54

\_\_\_\_\_

76.1  
10388 76:00-5.40(1)2155 278458 1269213.21

\_\_\_\_\_  
\_\_\_\_\_

76.1  
10389 76:00-5.40(1)2156 278456.89 1269212.66

\_\_\_\_\_  
\_\_\_\_\_

76.1  
10390 76:00-5.40(1)2157 278453.61 1269210.6

\_\_\_\_\_  
\_\_\_\_\_

76.1  
10391 76:00-5.40(1)2158 278450.67 1269208.62

\_\_\_\_\_  
\_\_\_\_\_

76.1  
10392 76:00-5.40(1)2159 278448.66 1269207.61

\_\_\_\_\_  
\_\_\_\_\_

76.1  
10393 76:00-5.40(1)2160 278448.17 1269207.3

\_\_\_\_\_  
\_\_\_\_\_

76.1  
10394 76:00-5.40(1)2161 278447.75 1269206.91

\_\_\_\_\_  
\_\_\_\_\_

76.1  
10395 76:00-5.40(1)2162 278447.41 1269206.45

\_\_\_\_\_  
\_\_\_\_\_

76.1  
.  
..

\_\_\_\_\_  
\_\_\_\_\_  
\_\_\_\_\_  
\_\_\_\_\_

полное наименование должности  
М.П.  
подпись  
инициалы, фамилия



КАДАСТРОВЫЙ ПЛАН ТЕРРИТОРИИ

**Лист № 694**

**Всего листов раздела 11: 745**

**Всего разделов: 12**

**Всего листов: 801**

раздела 11

« 10 » января 2022 г. № \*\*\*\*\_\*\*\*/\*\*\*\*\_\*\*\*\*\*

Номер кадастрового квартала: 76:18:011122

Сведения о характерных точках границ:

**Номер п/п**

**Реестровый (учетный, условный) номер**

**Обозначение характерных точек**

**Координаты**

**Описание закрепления на местности**

**Метод определения координат и средняя квадратическая погрешность положения характерной точки (Mt), м**

**Система координат**

**X**

**Y**

**1**

**2**

**3**

**4**

**5**

**6**

**7**

**8**

10396 76:00-5.40(1)2163 278447.24 1269206.16

\_\_\_\_\_  
\_\_\_\_\_

76.1  
10397 76:00-5.40(1)2164 278447.02 1269205.72

\_\_\_\_\_  
\_\_\_\_\_

76.1  
10398 76:00-5.40(1)2165 278446.87 1269205.26

\_\_\_\_\_  
\_\_\_\_\_

76.1  
10399 76:00-5.40(1)2166 278446.76 1269204.62

\_\_\_\_\_  
\_\_\_\_\_

76.1  
10400 76:00-5.40(1)2167 278446.74 1269203.88

\_\_\_\_\_  
\_\_\_\_\_

76.1  
10401 76:00-5.40(1)2168 278446.81 1269203.15

\_\_\_\_\_  
\_\_\_\_\_

76.1  
10402 76:00-5.40(1)2169 278446.92 1269202.54

76.1  
10403 76:00-5.40(1)2170 278447.02 1269201.44

\_\_\_\_\_  
\_\_\_\_\_

76.1  
10404 76:00-5.40(1)2171 278446.98 1269200.34

\_\_\_\_\_  
\_\_\_\_\_

76.1  
10405 76:00-5.40(1)2172 278446.92 1269199.73

\_\_\_\_\_  
\_\_\_\_\_

76.1  
10406 76:00-5.40(1)2173 278446.81 1269199.17

\_\_\_\_\_  
\_\_\_\_\_

76.1  
10407 76:00-5.40(1)2174 278446.6 1269198.63

\_\_\_\_\_  
\_\_\_\_\_

76.1  
10408 76:00-5.40(1)2175 278446.18 1269197.98

\_\_\_\_\_  
\_\_\_\_\_

76.1  
10409 76:00-5.40(1)2176 278445.62 1269197.3

\_\_\_\_\_  
\_\_\_\_\_

76.1  
10410 76:00-5.40(1)2177 278444.99 1269196.7

\_\_\_\_\_  
\_\_\_\_\_

76.1  
.  
..

\_\_\_\_\_  
\_\_\_\_\_  
\_\_\_\_\_  
\_\_\_\_\_

полное наименование должности  
М.П.  
подпись  
инициалы, фамилия

КАДАСТРОВЫЙ ПЛАН ТЕРРИТОРИИ

Лист № 695

Всего листов раздела 11: 745

Всего разделов: 12

Всего листов: 801

раздела 11

« 10 » января 2022 г. № \*\*\*\*\_\*\*/\*\*\*\*\_\*\*\*\*\*

Номер кадастрового квартала: 76:18:011122

Сведения о характерных точках границ:

**Номер п/п**

**Реестровый (учетный, условный) номер**

**Обозначение характерных точек**

**Координаты**

**Описание закрепления на местности**

**Метод определения координат и средняя квадратическая погрешность положения характерной точки (Mt), м**

**Система координат**

**X**

**Y**

**1**

**2**

**3**

**4**

**5**

**6**

**7**

**8**

10411 76:00-5.40(1)2178 278444.06 1269195.9

\_\_\_\_\_  
\_\_\_\_\_

76.1  
10412 76:00-5.40(1)2179 278443.46 1269195.37

\_\_\_\_\_  
\_\_\_\_\_

76.1  
10413 76:00-5.40(1)2180 278443.25 1269195.15

\_\_\_\_\_  
\_\_\_\_\_

76.1  
10414 76:00-5.40(1)2181 278443.08 1269194.9

\_\_\_\_\_  
\_\_\_\_\_

76.1  
10415 76:00-5.40(1)2182 278442.95 1269194.62

\_\_\_\_\_  
\_\_\_\_\_

76.1  
10416 76:00-5.40(1)2183 278442.76 1269194.08

\_\_\_\_\_  
\_\_\_\_\_

76.1  
10417 76:00-5.40(1)2184 278442.22 1269191.34



КАДАСТРОВЫЙ ПЛАН ТЕРРИТОРИИ

Лист № 696

Всего листов раздела 11: 745

Всего разделов: 12

Всего листов: 801

раздела 11

« 10 » января 2022 г. № \*\*\*\*\_\*\*/\*\*\*\*\_\*\*\*\*\*

Номер кадастрового квартала: 76:18:011122

Сведения о характерных точках границ:

Номер п/п

Реестровый (учетный, условный) номер

Обозначение характерных точек

Координаты

Описание закрепления на местности

Метод определения координат и средняя квадратическая погрешность положения характерной точки (Mt), м

Система координат

X

Y

1

2

3

4

5

6

7

8

10426 76:00-5.40(1)2193 278435.84 1269173.74

—  
—

76.1  
10427 76:00-5.40(1)2194 278434.97 1269172.57

—  
—

76.1  
10428 76:00-5.40(1)2195 278434.12 1269171.56

—  
—

76.1  
10429 76:00-5.40(1)2196 278433.31 1269170.45

—  
—

76.1  
10430 76:00-5.40(1)2197 278432.65 1269169.24

—  
—

76.1  
10431 76:00-5.40(1)2198 278431.95 1269167.7

—  
—

76.1  
10432 76:00-5.40(1)2199 278430.82 1269163.56

76.1  
10433 76:00-5.40(1)2200 278430.59 1269162.35

\_\_\_\_\_  
\_\_\_\_\_

76.1  
10434 76:00-5.40(1)2201 278430.56 1269161.12

\_\_\_\_\_  
\_\_\_\_\_

76.1  
10435 76:00-5.40(1)2202 278430.64 1269159.61

\_\_\_\_\_  
\_\_\_\_\_

76.1  
10436 76:00-5.40(1)2203 278430.75 1269158.74

\_\_\_\_\_  
\_\_\_\_\_

76.1  
10437 76:00-5.40(1)2204 278430.78 1269158.27

\_\_\_\_\_  
\_\_\_\_\_

76.1  
10438 76:00-5.40(1)2205 278430.73 1269157.8

\_\_\_\_\_  
\_\_\_\_\_

76.1  
10439 76:00-5.40(1)2206 278430.55 1269157.12

\_\_\_\_\_  
\_\_\_\_\_

76.1  
10440 76:00-5.40(1)2207 278430.25 1269156.42

\_\_\_\_\_  
\_\_\_\_\_

76.1

\_\_\_\_\_  
\_\_\_\_\_

--

\_\_\_\_\_  
\_\_\_\_\_

\_\_\_\_\_ **полное наименование должности**  
\_\_\_\_\_ **М.П.**  
\_\_\_\_\_ **подпись**  
\_\_\_\_\_ **инициалы, фамилия**

КАДАСТРОВЫЙ ПЛАН ТЕРРИТОРИИ

Лист № 697

Всего листов раздела 11: 745

Всего разделов: 12

Всего листов: 801

раздела 11

« 10 » января 2022 г. № \*\*\*\*\_\*\*/\*\*\*\*\_\*\*\*\*\*

Номер кадастрового квартала: 76:18:011122

Сведения о характерных точках границ:

**Номер п/п**

**Реестровый (учетный, условный) номер**

**Обозначение характерных точек**

**Координаты**

**Описание закрепления на местности**

**Метод определения координат и средняя квадратическая погрешность положения характерной точки (Mt), м**

**Система координат**

**X**

**Y**

**1**

**2**

**3**

**4**

**5**

**6**

**7**

**8**

10441 76:00-5.40(1)2208 278429.72 1269155.63

\_\_\_\_\_

76.1

10442 76:00-5.40(1)2209 278429.2 1269155.07

\_\_\_\_\_

76.1

10443 76:00-5.40(1)2210 278428.59 1269154.6

\_\_\_\_\_

76.1

10444 76:00-5.40(1)2211 278427.23 1269153.75

\_\_\_\_\_

76.1

10445 76:00-5.40(1)2212 278426.42 1269153.09

\_\_\_\_\_

76.1

10446 76:00-5.40(1)2213 278425.81 1269152.49

\_\_\_\_\_

76.1

10447 76:00-5.40(1)2214 278425.32 1269151.8

\_\_\_\_\_

76.1  
10448 76:00-5.40(1)2215 278423.14 1269147.95

\_\_\_\_\_  
\_\_\_\_\_

76.1  
10449 76:00-5.40(1)2216 278420.64 1269144.26

\_\_\_\_\_  
\_\_\_\_\_

76.1  
10450 76:00-5.40(1)2217 278416.73 1269138.48

\_\_\_\_\_  
\_\_\_\_\_

76.1  
10451 76:00-5.40(1)2218 278414.03 1269135.6

\_\_\_\_\_  
\_\_\_\_\_

76.1  
10452 76:00-5.40(1)2219 278413.06 1269134.71

\_\_\_\_\_  
\_\_\_\_\_

76.1  
10453 76:00-5.40(1)2220 278411.98 1269133.98

\_\_\_\_\_  
\_\_\_\_\_

76.1  
10454 76:00-5.40(1)2221 278410.58 1269133.17

\_\_\_\_\_  
\_\_\_\_\_

76.1  
10455 76:00-5.40(1)2222 278408.45 1269131.6

\_\_\_\_\_  
\_\_\_\_\_

76.1  
.  
..

\_\_\_\_\_  
\_\_\_\_\_  
\_\_\_\_\_  
\_\_\_\_\_

полное наименование должности  
М.П.  
подпись  
инициалы, фамилия



КАДАСТРОВЫЙ ПЛАН ТЕРРИТОРИИ

Лист № 698

Всего листов раздела 11: 745

Всего разделов: 12

Всего листов: 801

раздела 11

« 10 » января 2022 г. № \*\*\*\*\_\*\*/\*\*\*\*\_\*\*\*\*\*

Номер кадастрового квартала: 76:18:011122

Сведения о характерных точках границ:

Номер п/п

Реестровый (учетный, условный) номер

Обозначение характерных точек

Координаты

Описание закрепления на местности

Метод определения координат и средняя квадратическая погрешность положения характерной точки (Mt), м

Система координат

X

Y

1

2

3

4

5

6

7

8

10456 76:00-5.40(1)2223 278406.65 1269130.45

—  
—

76.1  
10457 76:00-5.40(1)2224 278404.7 1269129.54

—  
—

76.1  
10458 76:00-5.40(1)2225 278401.63 1269128.34

—  
—

76.1  
10459 76:00-5.40(1)2226 278397.03 1269125.88

—  
—

76.1  
10460 76:00-5.40(1)2227 278395.78 1269125.01

—  
—

76.1  
10461 76:00-5.40(1)2228 278395.16 1269124.48

—  
—

76.1  
10462 76:00-5.40(1)2229 278394.67 1269123.85



КАДАСТРОВЫЙ ПЛАН ТЕРРИТОРИИ

Лист № 699

Всего листов раздела 11: 745

Всего разделов: 12

Всего листов: 801

раздела 11

« 10 » января 2022 г. № \*\*\*\*\_\*\*/\*\*\*\*\_\*\*\*\*\*

Номер кадастрового квартала: 76:18:011122

Сведения о характерных точках границ:

Номер п/п

Реестровый (учетный, условный) номер

Обозначение характерных точек

Координаты

Описание закрепления на местности

Метод определения координат и средняя квадратическая погрешность положения характерной точки (Mt), м

Система координат

X

Y

1

2

3

4

5

6

7

8

10471 76:00-5.40(1)2238 278391.93 1269110.99

—  
—

76.1  
10472 76:00-5.40(1)2239 278392.14 1269110.61

—  
—

76.1  
10473 76:00-5.40(1)2240 278392.56 1269110.14

—  
—

76.1  
10474 76:00-5.40(1)2241 278393.01 1269109.74

—  
—

76.1  
10475 76:00-5.40(1)2242 278393.52 1269109.43

—  
—

76.1  
10476 76:00-5.40(1)2243 278394.06 1269109.2

—  
—

76.1  
10477 76:00-5.40(1)2244 278395.42 1269108.74



КАДАСТРОВЫЙ ПЛАН ТЕРРИТОРИИ

Лист № 700

Всего листов раздела 11: 745

Всего разделов: 12

Всего листов: 801

раздела 11

« 10 » января 2022 г. № \*\*\*\*\_\*\*/\*\*\*\*\_\*\*\*\*\*

Номер кадастрового квартала: 76:18:011122

Сведения о характерных точках границ:

Номер п/п

Реестровый (учетный, условный) номер

Обозначение характерных точек

Координаты

Описание закрепления на местности

Метод определения координат и средняя квадратическая погрешность положения характерной точки (Mt), м

Система координат

X

Y

1

2

3

4

5

6

7

8

10486 76:00-5.40(1)2253 278428.21 1269097.31

—  
—

76.1  
10487 76:00-5.40(1)2254 278428.54 1269097.19

—  
—

76.1  
10488 76:00-5.40(1)2255 278428.85 1269097.01

—  
—

76.1  
10489 76:00-5.40(1)2256 278429.11 1269096.78

—  
—

76.1  
10490 76:00-5.40(1)2257 278429.33 1269096.5

—  
—

76.1  
10491 76:00-5.40(1)2258 278429.57 1269095.99

—  
—

76.1  
10492 76:00-5.40(1)2259 278429.7 1269095.56



КАДАСТРОВЫЙ ПЛАН ТЕРРИТОРИИ

Лист № 701

Всего листов раздела 11: 745

Всего разделов: 12

Всего листов: 801

раздела 11

« 10 » января 2022 г. № \*\*\*\*\_\*\*/\*\*\*\*\_\*\*\*\*\*

Номер кадастрового квартала: 76:18:011122

Сведения о характерных точках границ:

**Номер п/п**

**Реестровый (учетный, условный) номер**

**Обозначение характерных точек**

**Координаты**

**Описание закрепления на местности**

**Метод определения координат и средняя квадратическая погрешность положения характерной точки (Mt), м**

**Система координат**

**X**

**Y**

**1**

**2**

**3**

**4**

**5**

**6**

**7**

**8**

10501 76:00-5.40(1)2268 278426.68 1269087.33

—  
—

76.1  
10502 76:00-5.40(1)2269 278426.17 1269086.88

—  
—

76.1  
10503 76:00-5.40(1)2270 278425.78 1269086.6

—  
—

76.1  
10504 76:00-5.40(1)2271 278424.99 1269086.08

—  
—

76.1  
10505 76:00-5.40(1)2272 278424.14 1269085.67

—  
—

76.1  
10506 76:00-5.40(1)2273 278421.13 1269084.43

—  
—

76.1  
10507 76:00-5.40(1)2274 278417.8 1269083.44

76.1  
10508 76:00-5.40(1)2275 278415.42 1269082.77

\_\_\_\_\_  
\_\_\_\_\_

76.1  
10509 76:00-5.40(1)2276 278413.86 1269082.14

\_\_\_\_\_  
\_\_\_\_\_

76.1  
10510 76:00-5.40(1)2277 278412.47 1269081.21

\_\_\_\_\_  
\_\_\_\_\_

76.1  
10511 76:00-5.40(1)2278 278411.95 1269080.78

\_\_\_\_\_  
\_\_\_\_\_

76.1  
10512 76:00-5.40(1)2279 278410.95 1269079.8

\_\_\_\_\_  
\_\_\_\_\_

76.1  
10513 76:00-5.40(1)2280 278410.12 1269078.67

\_\_\_\_\_  
\_\_\_\_\_

76.1  
10514 76:00-5.40(1)2281 278409.96 1269078.4

\_\_\_\_\_  
\_\_\_\_\_

76.1  
10515 76:00-5.40(1)2282 278409.3 1269077.15

\_\_\_\_\_  
\_\_\_\_\_

76.1  
.  
..

\_\_\_\_\_  
\_\_\_\_\_  
\_\_\_\_\_  
\_\_\_\_\_

полное наименование должности  
М.П.  
подпись  
инициалы, фамилия



КАДАСТРОВЫЙ ПЛАН ТЕРРИТОРИИ

Лист № 702

Всего листов раздела 11: 745

Всего разделов: 12

Всего листов: 801

раздела 11

« 10 » января 2022 г. № \*\*\*\*\_\*\*/\*\*\*\*\_\*\*\*\*\*

Номер кадастрового квартала: 76:18:011122

Сведения о характерных точках границ:

**Номер п/п**

**Реестровый (учетный, условный) номер**

**Обозначение характерных точек**

**Координаты**

**Описание закрепления на местности**

**Метод определения координат и средняя квадратическая погрешность положения характерной точки (Mt), м**

**Система координат**

**X**

**Y**

**1**

**2**

**3**

**4**

**5**

**6**

**7**

**8**

10516 76:00-5.40(1)2283 278408.83 1269075.82

—  
—

76.1  
10517 76:00-5.40(1)2284 278408.19 1269073.59

—  
—

76.1  
10518 76:00-5.40(1)2285 278407.01 1269069.79

—  
—

76.1  
10519 76:00-5.40(1)2286 278406.26 1269066.83

—  
—

76.1  
10520 76:00-5.40(1)2287 278405.79 1269065.7

—  
—

76.1  
10521 76:00-5.40(1)2288 278405.36 1269064.79

—  
—

76.1  
10522 76:00-5.40(1)2289 278404.83 1269063.94

76.1  
10523 76:00-5.40(1)2290 278404.5 1269063.46

\_\_\_\_\_  
\_\_\_\_\_

76.1  
10524 76:00-5.40(1)2291 278403.68 1269062.48

\_\_\_\_\_  
\_\_\_\_\_

76.1  
10525 76:00-5.40(1)2292 278402.69 1269061.65

\_\_\_\_\_  
\_\_\_\_\_

76.1  
10526 76:00-5.40(1)2293 278401.9 1269061.09

\_\_\_\_\_  
\_\_\_\_\_

76.1  
10527 76:00-5.40(1)2294 278400.83 1269060.45

\_\_\_\_\_  
\_\_\_\_\_

76.1  
10528 76:00-5.40(1)2295 278399.68 1269059.97

\_\_\_\_\_  
\_\_\_\_\_

76.1  
10529 76:00-5.40(1)2296 278399.04 1269059.76

\_\_\_\_\_  
\_\_\_\_\_

76.1  
10530 76:00-5.40(1)2297 278398.52 1269059.54

\_\_\_\_\_  
\_\_\_\_\_

76.1  
.  
..

\_\_\_\_\_  
\_\_\_\_\_

\_\_\_\_\_  
\_\_\_\_\_

\_\_\_\_\_ **полное наименование должности**  
\_\_\_\_\_ **М.П.**  
\_\_\_\_\_ **подпись**  
\_\_\_\_\_ **инициалы, фамилия**

КАДАСТРОВЫЙ ПЛАН ТЕРРИТОРИИ

Лист № 703

Всего листов раздела 11: 745

Всего разделов: 12

Всего листов: 801

раздела 11

« 10 » января 2022 г. № \*\*\*\*\_\*\*/\*\*\*\*\_\*\*\*\*\*

Номер кадастрового квартала: 76:18:011122

Сведения о характерных точках границ:

Номер п/п

Реестровый (учетный, условный) номер

Обозначение характерных точек

Координаты

Описание закрепления на местности

Метод определения координат и средняя квадратическая погрешность положения характерной точки (Mt), м

Система координат

X

Y

1

2

3

4

5

6

7

8

10531 76:00-5.40(1)2298 278398.05 1269059.24

\_\_\_\_\_

76.1

10532 76:00-5.40(1)2299 278397.63 1269058.87

\_\_\_\_\_

76.1

10533 76:00-5.40(1)2300 278396.9 1269058.12

\_\_\_\_\_

76.1

10534 76:00-5.40(1)2301 278395.1 1269056.38

\_\_\_\_\_

76.1

10535 76:00-5.40(1)2302 278393.75 1269055.01

\_\_\_\_\_

76.1

10536 76:00-5.40(1)2303 278392.71 1269054.07

\_\_\_\_\_

76.1

10537 76:00-5.40(1)2304 278391.57 1269053.25

\_\_\_\_\_

76.1  
10538 76:00-5.40(1)2305 278390.11 1269052.32

\_\_\_\_\_  
\_\_\_\_\_

76.1  
10539 76:00-5.40(1)2306 278386.4 1269050.07

\_\_\_\_\_  
\_\_\_\_\_

76.1  
10540 76:00-5.40(1)2307 278384.49 1269048.76

\_\_\_\_\_  
\_\_\_\_\_

76.1  
10541 76:00-5.40(1)2308 278383.25 1269047.77

\_\_\_\_\_  
\_\_\_\_\_

76.1  
10542 76:00-5.40(1)2309 278382.18 1269046.62

\_\_\_\_\_  
\_\_\_\_\_

76.1  
10543 76:00-5.40(1)2310 278380.97 1269045.09

\_\_\_\_\_  
\_\_\_\_\_

76.1  
10544 76:00-5.40(1)2311 278376.98 1269039.92

\_\_\_\_\_  
\_\_\_\_\_

76.1  
10545 76:00-5.40(1)2312 278374.88 1269036.75

\_\_\_\_\_  
\_\_\_\_\_

76.1  
.  
..

\_\_\_\_\_  
\_\_\_\_\_  
\_\_\_\_\_  
\_\_\_\_\_

\_\_\_\_\_ **полное наименование должности**  
\_\_\_\_\_ **М.П.**  
\_\_\_\_\_ **подпись**  
\_\_\_\_\_ **инициалы, фамилия**

КАДАСТРОВЫЙ ПЛАН ТЕРРИТОРИИ

**Лист № 704**

**Всего листов раздела 11: 745**

**Всего разделов: 12**

**Всего листов: 801**

раздела 11

« 10 » января 2022 г. № \*\*\*\*\_\*\*/\*\*\*\*\_\*\*\*\*\*

Номер кадастрового квартала: 76:18:011122

Сведения о характерных точках границ:

**Номер п/п**

**Реестровый (учетный, условный) номер**

**Обозначение характерных точек**

**Координаты**

**Описание закрепления на местности**

**Метод определения координат и средняя квадратическая погрешность положения характерной точки (Mt), м**

**Система координат**

**X**

**Y**

**1**

**2**

**3**

**4**

**5**

**6**

**7**

**8**

10546 76:00-5.40(1)2313 278374.17 1269035.8

\_\_\_\_\_  
\_\_\_\_\_

76.1  
10547 76:00-5.40(1)2314 278373.36 1269034.93

\_\_\_\_\_  
\_\_\_\_\_

76.1  
10548 76:00-5.40(1)2315 278372.31 1269033.91

\_\_\_\_\_  
\_\_\_\_\_

76.1  
10549 76:00-5.40(1)2316 278368.49 1269030.76

\_\_\_\_\_  
\_\_\_\_\_

76.1  
10550 76:00-5.40(1)2317 278365.02 1269027.89

\_\_\_\_\_  
\_\_\_\_\_

76.1  
10551 76:00-5.40(1)2318 278363.32 1269025.94

\_\_\_\_\_  
\_\_\_\_\_

76.1  
10552 76:00-5.40(1)2319 278360.45 1269021.98



КАДАСТРОВЫЙ ПЛАН ТЕРРИТОРИИ

Лист № 705

Всего листов раздела 11: 745

Всего разделов: 12

Всего листов: 801

раздела 11

« 10 » января 2022 г. № \*\*\*\*\_\*\*/\*\*\*\*\_\*\*\*\*\*

Номер кадастрового квартала: 76:18:011122

Сведения о характерных точках границ:

**Номер п/п**

**Реестровый (учетный, условный) номер**

**Обозначение характерных точек**

**Координаты**

**Описание закрепления на местности**

**Метод определения координат и средняя квадратическая погрешность положения характерной точки (Mt), м**

**Система координат**

**X**

**Y**

**1**

**2**

**3**

**4**

**5**

**6**

**7**

**8**

10561 76:00-5.40(1)2328 278339.91 1269002.92

\_\_\_\_\_

76.1

10562 76:00-5.40(1)2329 278338.89 1269001.79

\_\_\_\_\_

76.1

10563 76:00-5.40(1)2330 278337.85 1269000.14

\_\_\_\_\_

76.1

10564 76:00-5.40(1)2331 278337.25 1268999.07

\_\_\_\_\_

76.1

10565 76:00-5.40(1)2332 278336.69 1268997.68

\_\_\_\_\_

76.1

10566 76:00-5.40(1)2333 278336.34 1268996.49

\_\_\_\_\_

76.1

10567 76:00-5.40(1)2334 278336.12 1268995.28

\_\_\_\_\_

\_\_\_\_\_

76.1  
10568 76:00-5.40(1)2335 278335.95 1268993.91

\_\_\_\_\_  
\_\_\_\_\_

76.1  
10569 76:00-5.40(1)2336 278335.93 1268993.03

\_\_\_\_\_  
\_\_\_\_\_

76.1  
10570 76:00-5.40(1)2337 278336.15 1268991.97

\_\_\_\_\_  
\_\_\_\_\_

76.1  
10571 76:00-5.40(1)2338 278336.46 1268991.14

\_\_\_\_\_  
\_\_\_\_\_

76.1  
10572 76:00-5.40(1)2339 278336.88 1268990.35

\_\_\_\_\_  
\_\_\_\_\_

76.1  
10573 76:00-5.40(1)2340 278338.35 1268987.98

\_\_\_\_\_  
\_\_\_\_\_

76.1  
10574 76:00-5.40(1)2341 278339.32 1268986.46

\_\_\_\_\_  
\_\_\_\_\_

76.1  
10575 76:00-5.40(1)2342 278339.63 1268985.87

\_\_\_\_\_  
\_\_\_\_\_

76.1  
.  
..

\_\_\_\_\_  
\_\_\_\_\_

\_\_\_\_\_  
\_\_\_\_\_

полное наименование должности  
М.П.  
подпись  
инициалы, фамилия



КАДАСТРОВЫЙ ПЛАН ТЕРРИТОРИИ

Лист № 706

Всего листов раздела 11: 745

Всего разделов: 12

Всего листов: 801

раздела 11

« 10 » января 2022 г. № \*\*\*\*\_\*\*/\*\*\*\*\_\*\*\*\*\*

Номер кадастрового квартала: 76:18:011122

Сведения о характерных точках границ:

Номер п/п

Реестровый (учетный, условный) номер

Обозначение характерных точек

Координаты

Описание закрепления на местности

Метод определения координат и средняя квадратическая погрешность положения характерной точки (Mt), м

Система координат

X

Y

1

2

3

4

5

6

7

8

10576 76:00-5.40(1)2343 278339.86 1268985.23

—  
—

76.1  
10577 76:00-5.40(1)2344 278340.01 1268984.34

—  
—

76.1  
10578 76:00-5.40(1)2345 278340.02 1268983.32

—  
—

76.1  
10579 76:00-5.40(1)2346 278339.85 1268982.32

—  
—

76.1  
10580 76:00-5.40(1)2347 278339.65 1268981.62

—  
—

76.1  
10581 76:00-5.40(1)2348 278339.48 1268981.15

—  
—

76.1  
10582 76:00-5.40(1)2349 278339.23 1268980.71

76.1  
10583 76:00-5.40(1)2350 278338.93 1268980.32

\_\_\_\_\_  
\_\_\_\_\_

76.1  
10584 76:00-5.40(1)2351 278338.38 1268979.84

\_\_\_\_\_  
\_\_\_\_\_

76.1  
10585 76:00-5.40(1)2352 278337.53 1268979.28

\_\_\_\_\_  
\_\_\_\_\_

76.1  
10586 76:00-5.40(1)2353 278336.59 1268978.88

\_\_\_\_\_  
\_\_\_\_\_

76.1  
10587 76:00-5.40(1)2354 278336.28 1268978.77

\_\_\_\_\_  
\_\_\_\_\_

76.1  
10588 76:00-5.40(1)2355 278335.4 1268978.38

\_\_\_\_\_  
\_\_\_\_\_

76.1  
10589 76:00-5.40(1)2356 278334.61 1268977.83

\_\_\_\_\_  
\_\_\_\_\_

76.1  
10590 76:00-5.40(1)2357 278333.7 1268977.05

\_\_\_\_\_  
\_\_\_\_\_

76.1

\_\_\_\_\_  
\_\_\_\_\_

--

\_\_\_\_\_  
\_\_\_\_\_

\_\_\_\_\_  
полное наименование должности  
М.П.  
подпись  
инициалы, фамилия

КАДАСТРОВЫЙ ПЛАН ТЕРРИТОРИИ

Лист № 707

Всего листов раздела 11: 745

Всего разделов: 12

Всего листов: 801

раздела 11

« 10 » января 2022 г. № \*\*\*\*\_\*\*/\*\*\*\*\_\*\*\*\*\*

Номер кадастрового квартала: 76:18:011122

Сведения о характерных точках границ:

Номер п/п

Реестровый (учетный, условный) номер

Обозначение характерных точек

Координаты

Описание закрепления на местности

Метод определения координат и средняя квадратическая погрешность положения характерной точки (Mt), м

Система координат

X

Y

1

2

3

4

5

6

7

8

10591 76:00-5.40(1)2358 278331.9 1268975.1

\_\_\_\_\_  
\_\_\_\_\_

76.1  
10592 76:00-5.40(1)2359 278328.63 1268970.27

\_\_\_\_\_  
\_\_\_\_\_

76.1  
10593 76:00-5.40(1)2360 278325.18 1268966.9

\_\_\_\_\_  
\_\_\_\_\_

76.1  
10594 76:00-5.40(1)2361 278321.84 1268964.01

\_\_\_\_\_  
\_\_\_\_\_

76.1  
10595 76:00-5.40(1)2362 278318.24 1268961.43

\_\_\_\_\_  
\_\_\_\_\_

76.1  
10596 76:00-5.40(1)2363 278316.06 1268960.06

\_\_\_\_\_  
\_\_\_\_\_

76.1  
10597 76:00-5.40(1)2364 278314.41 1268958.85

76.1  
10598 76:00-5.40(1)2365 278312.93 1268957.44

\_\_\_\_\_  
\_\_\_\_\_

76.1  
10599 76:00-5.40(1)2366 278311.24 1268955.59

\_\_\_\_\_  
\_\_\_\_\_

76.1  
10600 76:00-5.40(1)2367 278306.81 1268950.66

\_\_\_\_\_  
\_\_\_\_\_

76.1  
10601 76:00-5.40(1)2368 278302.09 1268946.5

\_\_\_\_\_  
\_\_\_\_\_

76.1  
10602 76:00-5.40(1)2369 278300.63 1268945

\_\_\_\_\_  
\_\_\_\_\_

76.1  
10603 76:00-5.40(1)2370 278299.52 1268943.7

\_\_\_\_\_  
\_\_\_\_\_

76.1  
10604 76:00-5.40(1)2371 278298.56 1268942.28

\_\_\_\_\_  
\_\_\_\_\_

76.1  
10605 76:00-5.40(1)2372 278297.04 1268939.7

\_\_\_\_\_  
\_\_\_\_\_

76.1  
.  
..

\_\_\_\_\_  
\_\_\_\_\_

\_\_\_\_\_  
\_\_\_\_\_

полное наименование должности  
М.П.  
подпись  
инициалы, фамилия

КАДАСТРОВЫЙ ПЛАН ТЕРРИТОРИИ

**Лист № 708**

**Всего листов раздела 11: 745**

**Всего разделов: 12**

**Всего листов: 801**

раздела 11

« 10 » января 2022 г. № \*\*\*\*\_\*\*/\*\*\*\*\_\*\*\*\*\*

Номер кадастрового квартала: 76:18:011122

Сведения о характерных точках границ:

**Номер п/п**

**Реестровый (учетный, условный) номер**

**Обозначение характерных точек**

**Координаты**

**Описание закрепления на местности**

**Метод определения координат и средняя квадратическая погрешность положения характерной точки (Mt), м**

**Система координат**

**X**

**Y**

**1**

**2**

**3**

**4**

**5**

**6**

**7**

**8**

10606 76:00-5.40(1)2373 278296 1268938.22

\_\_\_\_\_

76.1

10607 76:00-5.40(1)2374 278295.17 1268937.17

\_\_\_\_\_

\_\_\_\_\_

76.1

10608 76:00-5.40(1)2375 278294.21 1268936.24

\_\_\_\_\_

\_\_\_\_\_

76.1

10609 76:00-5.40(1)2376 278292.95 1268935.17

\_\_\_\_\_

\_\_\_\_\_

76.1

10610 76:00-5.40(1)2377 278290.28 1268932.8

\_\_\_\_\_

\_\_\_\_\_

76.1

10611 76:00-5.40(1)2378 278289.07 1268931.56

\_\_\_\_\_

\_\_\_\_\_

76.1

10612 76:00-5.40(1)2379 278288.04 1268930.17

\_\_\_\_\_

\_\_\_\_\_

76.1  
10613 76:00-5.40(1)2380 278286.9 1268928.37

\_\_\_\_\_  
\_\_\_\_\_

76.1  
10614 76:00-5.40(1)2381 278284.83 1268925.26

\_\_\_\_\_  
\_\_\_\_\_

76.1  
10615 76:00-5.40(1)2382 278282.33 1268922.04

\_\_\_\_\_  
\_\_\_\_\_

76.1  
10616 76:00-5.40(1)2383 278280.55 1268920.18

\_\_\_\_\_  
\_\_\_\_\_

76.1  
10617 76:00-5.40(1)2384 278279.39 1268919.14

\_\_\_\_\_  
\_\_\_\_\_

76.1  
10618 76:00-5.40(1)2385 278278.07 1268918.3

\_\_\_\_\_  
\_\_\_\_\_

76.1  
10619 76:00-5.40(1)2386 278277.69 1268918.09

\_\_\_\_\_  
\_\_\_\_\_

76.1  
10620 76:00-5.40(1)2387 278276.33 1268917.49

\_\_\_\_\_  
\_\_\_\_\_

76.1  
.  
..

\_\_\_\_\_  
\_\_\_\_\_

\_\_\_\_\_  
\_\_\_\_\_

полное наименование должности  
М.П.  
подпись  
инициалы, фамилия

КАДАСТРОВЫЙ ПЛАН ТЕРРИТОРИИ

Лист № 709

Всего листов раздела 11: 745

Всего разделов: 12

Всего листов: 801

раздела 11

« 10 » января 2022 г. № \*\*\*\*\_\*\*/\*\*\*\*\_\*\*\*\*\*

Номер кадастрового квартала: 76:18:011122

Сведения о характерных точках границ:

Номер п/п

Реестровый (учетный, условный) номер

Обозначение характерных точек

Координаты

Описание закрепления на местности

Метод определения координат и средняя квадратическая погрешность положения характерной точки (Mt), м

Система координат

X

Y

1

2

3

4

5

6

7

8

10621 76:00-5.40(1)2388 278274.89 1268917.1

—  
—

76.1  
10622 76:00-5.40(1)2389 278273.09 1268916.76

—  
—

76.1  
10623 76:00-5.40(1)2390 278270.39 1268916.72

—  
—

76.1  
10624 76:00-5.40(1)2391 278265.59 1268917.17

—  
—

76.1  
10625 76:00-5.40(1)2392 278257.41 1268918.16

—  
—

76.1  
10626 76:00-5.40(1)2393 278249.7 1268918.94

—  
—

76.1  
10627 76:00-5.40(1)2394 278245.24 1268918.88





КАДАСТРОВЫЙ ПЛАН ТЕРРИТОРИИ

**Лист № 710**

**Всего листов раздела 11: 745**

**Всего разделов: 12**

**Всего листов: 801**

раздела 11

« 10 » января 2022 г. № \*\*\*\*\_\*\*/\*\*\*\*\_\*\*\*\*\*

Номер кадастрового квартала: 76:18:011122

Сведения о характерных точках границ:

**Номер п/п**

**Реестровый (учетный, условный) номер**

**Обозначение характерных точек**

**Координаты**

**Описание закрепления на местности**

**Метод определения координат и средняя квадратическая погрешность положения характерной точки (Mt), м**

**Система координат**

**X**

**Y**

**1**

**2**

**3**

**4**

**5**

**6**

**7**

**8**

10636 76:00-5.40(1)2403 278214.11 1268910.06

\_\_\_\_\_  
\_\_\_\_\_

76.1  
10637 76:00-5.40(1)2404 278212.74 1268908.75

\_\_\_\_\_  
\_\_\_\_\_

76.1  
10638 76:00-5.40(1)2405 278211.58 1268907.26

\_\_\_\_\_  
\_\_\_\_\_

76.1  
10639 76:00-5.40(1)2406 278210.3 1268905.31

\_\_\_\_\_  
\_\_\_\_\_

76.1  
10640 76:00-5.40(1)2407 278207.15 1268899.29

\_\_\_\_\_  
\_\_\_\_\_

76.1  
10641 76:00-5.40(1)2408 278203.48 1268892.48

\_\_\_\_\_  
\_\_\_\_\_

76.1  
10642 76:00-5.40(1)2409 278201.13 1268886.72

76.1  
10643 76:00-5.40(1)2410 278200.14 1268885.06

\_\_\_\_\_  
\_\_\_\_\_

76.1  
10644 76:00-5.40(1)2411 278198.18 1268882.13

\_\_\_\_\_  
\_\_\_\_\_

76.1  
10645 76:00-5.40(1)2412 278196.74 1268879.66

\_\_\_\_\_  
\_\_\_\_\_

76.1  
10646 76:00-5.40(1)2413 278195.62 1268877.02

\_\_\_\_\_  
\_\_\_\_\_

76.1  
10647 76:00-5.40(1)2414 278194.17 1268872.92

\_\_\_\_\_  
\_\_\_\_\_

76.1  
10648 76:00-5.40(1)2415 278193.64 1268870.62

\_\_\_\_\_  
\_\_\_\_\_

76.1  
10649 76:00-5.40(1)2416 278193.33 1268868.73

\_\_\_\_\_  
\_\_\_\_\_

76.1  
10650 76:00-5.40(1)2417 278193.26 1268866.82

\_\_\_\_\_  
\_\_\_\_\_

76.1  
.  
..

\_\_\_\_\_  
\_\_\_\_\_

\_\_\_\_\_  
\_\_\_\_\_

полное наименование должности  
М.П.  
подпись  
инициалы, фамилия

КАДАСТРОВЫЙ ПЛАН ТЕРРИТОРИИ

Лист № 711

Всего листов раздела 11: 745

Всего разделов: 12

Всего листов: 801

раздела 11

« 10 » января 2022 г. № \*\*\*\*\_\*\*/\*\*\*\*\_\*\*\*\*\*

Номер кадастрового квартала: 76:18:011122

Сведения о характерных точках границ:

**Номер п/п**

**Реестровый (учетный, условный) номер**

**Обозначение характерных точек**

**Координаты**

**Описание закрепления на местности**

**Метод определения координат и средняя квадратическая погрешность положения характерной точки (Mt), м**

**Система координат**

**X**

**Y**

**1**

**2**

**3**

**4**

**5**

**6**

**7**

**8**

10651 76:00-5.40(1)2418 278193.34 1268864.35

\_\_\_\_\_  
\_\_\_\_\_

76.1  
10652 76:00-5.40(1)2419 278193.53 1268860.17

\_\_\_\_\_  
\_\_\_\_\_

76.1  
10653 76:00-5.40(1)2420 278194.82 1268854.4

\_\_\_\_\_  
\_\_\_\_\_

76.1  
10654 76:00-5.40(1)2421 278195.25 1268849.71

\_\_\_\_\_  
\_\_\_\_\_

76.1  
10655 76:00-5.40(1)2422 278195.61 1268847.95

\_\_\_\_\_  
\_\_\_\_\_

76.1  
10656 76:00-5.40(1)2423 278195.74 1268846.64

\_\_\_\_\_  
\_\_\_\_\_

76.1  
10657 76:00-5.40(1)2424 278195.6 1268845.33

76.1  
10658 76:00-5.40(1)2425 278195.28 1268843.73

\_\_\_\_\_  
\_\_\_\_\_

76.1  
10659 76:00-5.40(1)2426 278194.41 1268839.4

\_\_\_\_\_  
\_\_\_\_\_

76.1  
10660 76:00-5.40(1)2427 278193.39 1268835.12

\_\_\_\_\_  
\_\_\_\_\_

76.1  
10661 76:00-5.40(1)2428 278192.53 1268832.43

\_\_\_\_\_  
\_\_\_\_\_

76.1  
10662 76:00-5.40(1)2429 278192.14 1268831.45

\_\_\_\_\_  
\_\_\_\_\_

76.1  
10663 76:00-5.40(1)2430 278191.61 1268830.54

\_\_\_\_\_  
\_\_\_\_\_

76.1  
10664 76:00-5.40(1)2431 278190.88 1268829.46

\_\_\_\_\_  
\_\_\_\_\_

76.1  
10665 76:00-5.40(1)2432 278188.75 1268826.72

\_\_\_\_\_  
\_\_\_\_\_

76.1  
.  
..

\_\_\_\_\_  
\_\_\_\_\_

\_\_\_\_\_  
\_\_\_\_\_

полное наименование должности  
М.П.  
подпись  
инициалы, фамилия

КАДАСТРОВЫЙ ПЛАН ТЕРРИТОРИИ

Лист № 712

Всего листов раздела 11: 745

Всего разделов: 12

Всего листов: 801

раздела 11

« 10 » января 2022 г. № \*\*\*\*\_\*\*/\*\*\*\*\_\*\*\*\*\*

Номер кадастрового квартала: 76:18:011122

Сведения о характерных точках границ:

Номер п/п

Реестровый (учетный, условный) номер

Обозначение характерных точек

Координаты

Описание закрепления на местности

Метод определения координат и средняя квадратическая погрешность положения характерной точки (Mt), м

Система координат

X

Y

1

2

3

4

5

6

7

8

10666 76:00-5.40(1)2433 278185.31 1268823.4

—  
—

76.1  
10667 76:00-5.40(1)2434 278184.34 1268822.77

—  
—

76.1  
10668 76:00-5.40(1)2435 278183.81 1268822.47

—  
—

76.1  
10669 76:00-5.40(1)2436 278183.23 1268822.26

—  
—

76.1  
10670 76:00-5.40(1)2437 278182.62 1268822.16

—  
—

76.1  
10671 76:00-5.40(1)2438 278182 1268822.1

—  
—

76.1  
10672 76:00-5.40(1)2439 278180.74 1268822.06

76.1  
10673 76:00-5.40(1)2440 278179.48 1268822.22

\_\_\_\_\_  
\_\_\_\_\_

76.1  
10674 76:00-5.40(1)2441 278178.45 1268822.43

\_\_\_\_\_  
\_\_\_\_\_

76.1  
10675 76:00-5.40(1)2442 278177.62 1268822.52

\_\_\_\_\_  
\_\_\_\_\_

76.1  
10676 76:00-5.40(1)2443 278176.79 1268822.47

\_\_\_\_\_  
\_\_\_\_\_

76.1  
10677 76:00-5.40(1)2444 278175.71 1268822.19

\_\_\_\_\_  
\_\_\_\_\_

76.1  
10678 76:00-5.40(1)2445 278174.53 1268821.71

\_\_\_\_\_  
\_\_\_\_\_

76.1  
10679 76:00-5.40(1)2446 278173.43 1268821.09

\_\_\_\_\_  
\_\_\_\_\_

76.1  
10680 76:00-5.40(1)2447 278172.72 1268820.63

\_\_\_\_\_  
\_\_\_\_\_

76.1  
.  
..

\_\_\_\_\_  
\_\_\_\_\_

\_\_\_\_\_  
\_\_\_\_\_

полное наименование должности  
М.П.  
подпись  
инициалы, фамилия

КАДАСТРОВЫЙ ПЛАН ТЕРРИТОРИИ

Лист № 713

Всего листов раздела 11: 745

Всего разделов: 12

Всего листов: 801

раздела 11

« 10 » января 2022 г. № \*\*\*\*\_\*\*/\*\*\*\*\_\*\*\*\*\*

Номер кадастрового квартала: 76:18:011122

Сведения о характерных точках границ:

Номер п/п

Реестровый (учетный, условный) номер

Обозначение характерных точек

Координаты

Описание закрепления на местности

Метод определения координат и средняя квадратическая погрешность положения характерной точки (Mt), м

Система координат

X

Y

1

2

3

4

5

6

7

8

10681 76:00-5.40(1)2448 278171.39 1268819.56

—  
—

76.1  
10682 76:00-5.40(1)2449 278170.31 1268818.24

—  
—

76.1  
10683 76:00-5.40(1)2450 278168.77 1268815.89

—  
—

76.1  
10684 76:00-5.40(1)2451 278167.17 1268812.35

—  
—

76.1  
10685 76:00-5.40(1)2452 278164.79 1268807.04

—  
—

76.1  
10686 76:00-5.40(1)2453 278163.8 1268805.56

—  
—

76.1  
10687 76:00-5.40(1)2454 278163.07 1268804.64

76.1  
10688 76:00-5.40(1)2455 278162.19 1268803.85

\_\_\_\_\_  
\_\_\_\_\_

76.1  
10689 76:00-5.40(1)2456 278161.02 1268802.98

\_\_\_\_\_  
\_\_\_\_\_

76.1  
10690 76:00-5.40(1)2457 278157.48 1268801.04

\_\_\_\_\_  
\_\_\_\_\_

76.1  
10691 76:00-5.40(1)2458 278152.08 1268799.16

\_\_\_\_\_  
\_\_\_\_\_

76.1  
10692 76:00-5.40(1)2459 278148.27 1268798.02

\_\_\_\_\_  
\_\_\_\_\_

76.1  
10693 76:00-5.40(1)2460 278144.89 1268797.72

\_\_\_\_\_  
\_\_\_\_\_

76.1  
10694 76:00-5.40(1)2461 278139.29 1268797.16

\_\_\_\_\_  
\_\_\_\_\_

76.1  
10695 76:00-5.40(1)2462 278132.98 1268796.16

\_\_\_\_\_  
\_\_\_\_\_

76.1  
.  
..

\_\_\_\_\_  
\_\_\_\_\_

\_\_\_\_\_  
\_\_\_\_\_

полное наименование должности  
М.П.  
подпись  
инициалы, фамилия



КАДАСТРОВЫЙ ПЛАН ТЕРРИТОРИИ

Лист № 714

Всего листов раздела 11: 745

Всего разделов: 12

Всего листов: 801

раздела 11

« 10 » января 2022 г. № \*\*\*\*\_\*\*/\*\*\*\*\_\*\*\*\*\*

Номер кадастрового квартала: 76:18:011122

Сведения о характерных точках границ:

**Номер п/п**

**Реестровый (учетный, условный) номер**

**Обозначение характерных точек**

**Координаты**

**Описание закрепления на местности**

**Метод определения координат и средняя квадратическая погрешность положения характерной точки (Mt), м**

**Система координат**

**X**

**Y**

**1**

**2**

**3**

**4**

**5**

**6**

**7**

**8**

10696 76:00-5.40(1)2463 278128.43 1268794.54

—  
—

76.1  
10697 76:00-5.40(1)2464 278123.35 1268792.29

—  
—

76.1  
10698 76:00-5.40(1)2465 278119.64 1268790.13

—  
—

76.1  
10699 76:00-5.40(1)2466 278116.88 1268787.76

—  
—

76.1  
10700 76:00-5.40(1)2467 278114.8 1268785.49

—  
—

76.1  
10701 76:00-5.40(1)2468 278113.81 1268784.21

—  
—

76.1  
10702 76:00-5.40(1)2469 278113.05 1268782.79

76.1  
10703 76:00-5.40(1)2470 278112.86 1268782.36

\_\_\_\_\_  
\_\_\_\_\_

76.1  
10704 76:00-5.40(1)2471 278112.34 1268780.94

\_\_\_\_\_  
\_\_\_\_\_

76.1  
10705 76:00-5.40(1)2472 278111.96 1268779.46

\_\_\_\_\_  
\_\_\_\_\_

76.1  
10706 76:00-5.40(1)2473 278111.61 1268777.63

\_\_\_\_\_  
\_\_\_\_\_

76.1  
10707 76:00-5.40(1)2474 278111.53 1268775.32

\_\_\_\_\_  
\_\_\_\_\_

76.1  
10708 76:00-5.40(1)2475 278112.12 1268771.61

\_\_\_\_\_  
\_\_\_\_\_

76.1  
10709 76:00-5.40(1)2476 278112.38 1268770.47

\_\_\_\_\_  
\_\_\_\_\_

76.1  
10710 76:00-5.40(1)2477 278112.79 1268769.37

\_\_\_\_\_  
\_\_\_\_\_

76.1  
.  
..

\_\_\_\_\_  
\_\_\_\_\_  
\_\_\_\_\_  
\_\_\_\_\_

\_\_\_\_\_ **полное наименование должности**  
\_\_\_\_\_ **М.П.**  
\_\_\_\_\_ **подпись**  
\_\_\_\_\_ **инициалы, фамилия**

КАДАСТРОВЫЙ ПЛАН ТЕРРИТОРИИ

Лист № 715

Всего листов раздела 11: 745

Всего разделов: 12

Всего листов: 801

раздела 11

« 10 » января 2022 г. № \*\*\*\*\_\*\*/\*\*\*\*\_\*\*\*\*\*

Номер кадастрового квартала: 76:18:011122

Сведения о характерных точках границ:

**Номер п/п**

**Реестровый (учетный, условный) номер**

**Обозначение характерных точек**

**Координаты**

**Описание закрепления на местности**

**Метод определения координат и средняя квадратическая погрешность положения характерной точки (Mt), м**

**Система координат**

**X**

**Y**

**1**

**2**

**3**

**4**

**5**

**6**

**7**

**8**

10711 76:00-5.40(1)2478 278113.4 1268768.06

\_\_\_\_\_  
\_\_\_\_\_

76.1  
10712 76:00-5.40(1)2479 278115.86 1268764.29

\_\_\_\_\_  
\_\_\_\_\_

76.1  
10713 76:00-5.40(1)2480 278118.17 1268760.52

\_\_\_\_\_  
\_\_\_\_\_

76.1  
10714 76:00-5.40(1)2481 278119.27 1268758.08

\_\_\_\_\_  
\_\_\_\_\_

76.1  
10715 76:00-5.40(1)2482 278120.2 1268754.9

\_\_\_\_\_  
\_\_\_\_\_

76.1  
10716 76:00-5.40(1)2483 278120.37 1268753.62

\_\_\_\_\_  
\_\_\_\_\_

76.1  
10717 76:00-5.40(1)2484 278120.45 1268752.57



КАДАСТРОВЫЙ ПЛАН ТЕРРИТОРИИ

Лист № 716

Всего листов раздела 11: 745

Всего разделов: 12

Всего листов: 801

раздела 11

« 10 » января 2022 г. № \*\*\*\*\_\*\*/\*\*\*\*\_\*\*\*\*\*

Номер кадастрового квартала: 76:18:011122

Сведения о характерных точках границ:

**Номер п/п**

**Реестровый (учетный, условный) номер**

**Обозначение характерных точек**

**Координаты**

**Описание закрепления на местности**

**Метод определения координат и средняя квадратическая погрешность положения характерной точки (Mt), м**

**Система координат**

**X**

**Y**

**1**

**2**

**3**

**4**

**5**

**6**

**7**

**8**

10726 76:00-5.40(1)2493 278115.78 1268734.77

—  
—

76.1  
10727 76:00-5.40(1)2494 278115.3 1268734.27

—  
—

76.1  
10728 76:00-5.40(1)2495 278114.54 1268733.72

—  
—

76.1  
10729 76:00-5.40(1)2496 278113.92 1268733.41

—  
—

76.1  
10730 76:00-5.40(1)2497 278113.25 1268733.22

—  
—

76.1  
10731 76:00-5.40(1)2498 278112.56 1268733.14

—  
—

76.1  
10732 76:00-5.40(1)2499 278111.95 1268733.13

76.1  
10733 76:00-5.40(1)2500 278110.58 1268733.21

\_\_\_\_\_  
\_\_\_\_\_

76.1  
10734 76:00-5.40(1)2501 278109.24 1268733.49

\_\_\_\_\_  
\_\_\_\_\_

76.1  
10735 76:00-5.40(1)2502 278107.3 1268734.03

\_\_\_\_\_  
\_\_\_\_\_

76.1  
10736 76:00-5.40(1)2503 278101.82 1268735.75

\_\_\_\_\_  
\_\_\_\_\_

76.1  
10737 76:00-5.40(1)2504 278092.98 1268738.78

\_\_\_\_\_  
\_\_\_\_\_

76.1  
10738 76:00-5.40(1)2505 278088.55 1268739.97

\_\_\_\_\_  
\_\_\_\_\_

76.1  
10739 76:00-5.40(1)2506 278086.09 1268740.14

\_\_\_\_\_  
\_\_\_\_\_

76.1  
10740 76:00-5.40(1)2507 278085.11 1268740.14

\_\_\_\_\_  
\_\_\_\_\_

76.1  
.  
..

\_\_\_\_\_  
\_\_\_\_\_

\_\_\_\_\_  
\_\_\_\_\_

полное наименование должности  
М.П.  
подпись  
инициалы, фамилия

КАДАСТРОВЫЙ ПЛАН ТЕРРИТОРИИ

Лист № 717

Всего листов раздела 11: 745

Всего разделов: 12

Всего листов: 801

раздела 11

« 10 » января 2022 г. № \*\*\*\*\_\*\*/\*\*\*\*\_\*\*\*\*\*

Номер кадастрового квартала: 76:18:011122

Сведения о характерных точках границ:

**Номер п/п**

**Реестровый (учетный, условный) номер**

**Обозначение характерных точек**

**Координаты**

**Описание закрепления на местности**

**Метод определения координат и средняя квадратическая погрешность положения характерной точки (Mt), м**

**Система координат**

**X**

**Y**

**1**

**2**

**3**

**4**

**5**

**6**

**7**

**8**

10741 76:00-5.40(1)2508 278084.14 1268739.98

\_\_\_\_\_  
\_\_\_\_\_

76.1  
10742 76:00-5.40(1)2509 278083.21 1268739.66

\_\_\_\_\_  
\_\_\_\_\_

76.1  
10743 76:00-5.40(1)2510 278082.71 1268739.45

\_\_\_\_\_  
\_\_\_\_\_

76.1  
10744 76:00-5.40(1)2511 278081.97 1268739.05

\_\_\_\_\_  
\_\_\_\_\_

76.1  
10745 76:00-5.40(1)2512 278081.3 1268738.54

\_\_\_\_\_  
\_\_\_\_\_

76.1  
10746 76:00-5.40(1)2513 278080.74 1268737.92

\_\_\_\_\_  
\_\_\_\_\_

76.1  
10747 76:00-5.40(1)2514 278079.77 1268736.68





КАДАСТРОВЫЙ ПЛАН ТЕРРИТОРИИ

Лист № 718

Всего листов раздела 11: 745

Всего разделов: 12

Всего листов: 801

раздела 11

« 10 » января 2022 г. № \*\*\*\*\_\*\*/\*\*\*\*\_\*\*\*\*\*

Номер кадастрового квартала: 76:18:011122

Сведения о характерных точках границ:

**Номер п/п**

**Реестровый (учетный, условный) номер**

**Обозначение характерных точек**

**Координаты**

**Описание закрепления на местности**

**Метод определения координат и средняя квадратическая погрешность положения характерной точки (Mt), м**

**Система координат**

**X**

**Y**

**1**

**2**

**3**

**4**

**5**

**6**

**7**

**8**

10756 76:00-5.40(1)2523 278075.47 1268720.82

\_\_\_\_\_  
\_\_\_\_\_

76.1  
10757 76:00-5.40(1)2524 278076.1 1268718.49

\_\_\_\_\_  
\_\_\_\_\_

76.1  
10758 76:00-5.40(1)2525 278076.98 1268716.1

\_\_\_\_\_  
\_\_\_\_\_

76.1  
10759 76:00-5.40(1)2526 278077.87 1268713.66

\_\_\_\_\_  
\_\_\_\_\_

76.1  
10760 76:00-5.40(1)2527 278078.7 1268712.2

\_\_\_\_\_  
\_\_\_\_\_

76.1  
10761 76:00-5.40(1)2528 278079.01 1268711.72

\_\_\_\_\_  
\_\_\_\_\_

76.1  
10762 76:00-5.40(1)2529 278079.4 1268711.3

76.1  
10763 76:00-5.40(1)2530 278079.84 1268710.93

\_\_\_\_\_  
\_\_\_\_\_

76.1  
10764 76:00-5.40(1)2531 278080.7 1268710.32

\_\_\_\_\_  
\_\_\_\_\_

76.1  
10765 76:00-5.40(1)2532 278081.63 1268709.47

\_\_\_\_\_  
\_\_\_\_\_

76.1  
10766 76:00-5.40(1)2533 278081.97 1268709.11

\_\_\_\_\_  
\_\_\_\_\_

76.1  
10767 76:00-5.40(1)2534 278082.24 1268708.7

\_\_\_\_\_  
\_\_\_\_\_

76.1  
10768 76:00-5.40(1)2535 278082.45 1268708.24

\_\_\_\_\_  
\_\_\_\_\_

76.1  
10769 76:00-5.40(1)2536 278082.58 1268707.77

\_\_\_\_\_  
\_\_\_\_\_

76.1  
10770 76:00-5.40(1)2537 278082.64 1268707.46

\_\_\_\_\_  
\_\_\_\_\_

76.1  
.  
..

\_\_\_\_\_  
\_\_\_\_\_  
\_\_\_\_\_  
\_\_\_\_\_

полное наименование должности  
М.П.  
подпись  
инициалы, фамилия

КАДАСТРОВЫЙ ПЛАН ТЕРРИТОРИИ

**Лист № 719**

**Всего листов раздела 11: 745**

**Всего разделов: 12**

**Всего листов: 801**

раздела 11

« 10 » января 2022 г. № \*\*\*\*\_\*\*/\*\*\*\*\_\*\*\*\*\*

Номер кадастрового квартала: 76:18:011122

Сведения о характерных точках границ:

**Номер п/п**

**Реестровый (учетный, условный) номер**

**Обозначение характерных точек**

**Координаты**

**Описание закрепления на местности**

**Метод определения координат и средняя квадратическая погрешность положения характерной точки (Mt), м**

**Система координат**

**X**

**Y**

**1**

**2**

**3**

**4**

**5**

**6**

**7**

**8**

10771 76:00-5.40(1)2538 278082.74 1268706.39

\_\_\_\_\_  
\_\_\_\_\_

76.1  
10772 76:00-5.40(1)2539 278082.63 1268705.32

\_\_\_\_\_  
\_\_\_\_\_

76.1  
10773 76:00-5.40(1)2540 278082.1 1268702.69

\_\_\_\_\_  
\_\_\_\_\_

76.1  
10774 76:00-5.40(1)2541 278081.4 1268700.75

\_\_\_\_\_  
\_\_\_\_\_

76.1  
10775 76:00-5.40(1)2542 278080.78 1268699.3

\_\_\_\_\_  
\_\_\_\_\_

76.1  
10776 76:00-5.40(1)2543 278080 1268697.93

\_\_\_\_\_  
\_\_\_\_\_

76.1  
10777 76:00-5.40(1)2544 278078.95 1268696.3

76.1  
10778 76:00-5.40(1)2545 278076.56 1268692.72

\_\_\_\_\_  
\_\_\_\_\_

76.1  
10779 76:00-5.40(1)2546 278073.61 1268688.52

\_\_\_\_\_  
\_\_\_\_\_

76.1  
10780 76:00-5.40(1)2547 278071.98 1268686.26

\_\_\_\_\_  
\_\_\_\_\_

76.1  
10781 76:00-5.40(1)2548 278071.08 1268684.84

\_\_\_\_\_  
\_\_\_\_\_

76.1  
10782 76:00-5.40(1)2549 278070.33 1268683.34

\_\_\_\_\_  
\_\_\_\_\_

76.1  
10783 76:00-5.40(1)2550 278069.51 1268681.45

\_\_\_\_\_  
\_\_\_\_\_

76.1  
10784 76:00-5.40(1)2551 278068.59 1268678.33

\_\_\_\_\_  
\_\_\_\_\_

76.1  
10785 76:00-5.40(1)2552 278068 1268675.58

\_\_\_\_\_  
\_\_\_\_\_

76.1  
.  
..

\_\_\_\_\_  
\_\_\_\_\_

\_\_\_\_\_  
\_\_\_\_\_

полное наименование должности  
М.П.  
подпись  
инициалы, фамилия

КАДАСТРОВЫЙ ПЛАН ТЕРРИТОРИИ

Лист № 720

Всего листов раздела 11: 745

Всего разделов: 12

Всего листов: 801

раздела 11

« 10 » января 2022 г. № \*\*\*\*\_\*\*/\*\*\*\*\_\*\*\*\*\*

Номер кадастрового квартала: 76:18:011122

Сведения о характерных точках границ:

**Номер п/п**

**Реестровый (учетный, условный) номер**

**Обозначение характерных точек**

**Координаты**

**Описание закрепления на местности**

**Метод определения координат и средняя квадратическая погрешность положения характерной точки (Mt), м**

**Система координат**

**X**

**Y**

**1**

**2**

**3**

**4**

**5**

**6**

**7**

**8**

10786 76:00-5.40(1)2553 278067.85 1268674.1

—  
—

76.1  
10787 76:00-5.40(1)2554 278067.79 1268672.88

—  
—

76.1  
10788 76:00-5.40(1)2555 278067.88 1268671.67

—  
—

76.1  
10789 76:00-5.40(1)2556 278068.13 1268669.71

—  
—

76.1  
10790 76:00-5.40(1)2557 278068.49 1268666.58

—  
—

76.1  
10791 76:00-5.40(1)2558 278068.68 1268663.36

—  
—

76.1  
10792 76:00-5.40(1)2559 278068.78 1268660.87



КАДАСТРОВЫЙ ПЛАН ТЕРРИТОРИИ

Лист № 721

Всего листов раздела 11: 745

Всего разделов: 12

Всего листов: 801

раздела 11

« 10 » января 2022 г. № \*\*\*\*\_\*\*/\*\*\*\*\_\*\*\*\*\*

Номер кадастрового квартала: 76:18:011122

Сведения о характерных точках границ:

Номер п/п

Реестровый (учетный, условный) номер

Обозначение характерных точек

Координаты

Описание закрепления на местности

Метод определения координат и средняя квадратическая погрешность положения характерной точки (Mt), м

Система координат

X

Y

1

2

3

4

5

6

7

8

10801 76:00-5.40(1)2568 278062.03 1268652.48

—  
—

76.1  
10802 76:00-5.40(1)2569 278059.12 1268651.48

—  
—

76.1  
10803 76:00-5.40(1)2570 278058.66 1268651.28

—  
—

76.1  
10804 76:00-5.40(1)2571 278058.24 1268650.99

—  
—

76.1  
10805 76:00-5.40(1)2572 278057.77 1268650.51

—  
—

76.1  
10806 76:00-5.40(1)2573 278057.48 1268650.1

—  
—

76.1  
10807 76:00-5.40(1)2574 278057.26 1268649.64

76.1  
10808 76:00-5.40(1)2575 278057.12 1268649.16

\_\_\_\_\_  
\_\_\_\_\_

76.1  
10809 76:00-5.40(1)2576 278056.94 1268648.22

\_\_\_\_\_  
\_\_\_\_\_

76.1  
10810 76:00-5.40(1)2577 278056.94 1268646.84

\_\_\_\_\_  
\_\_\_\_\_

76.1  
10811 76:00-5.40(1)2578 278056.84 1268645.8

\_\_\_\_\_  
\_\_\_\_\_

76.1  
10812 76:00-5.40(1)2579 278056.5 1268644.58

\_\_\_\_\_  
\_\_\_\_\_

76.1  
10813 76:00-5.40(1)2580 278056.21 1268643.97

\_\_\_\_\_  
\_\_\_\_\_

76.1  
10814 76:00-5.40(1)2581 278055.81 1268643.44

\_\_\_\_\_  
\_\_\_\_\_

76.1  
10815 76:00-5.40(1)2582 278055.3 1268643

\_\_\_\_\_  
\_\_\_\_\_

76.1

\_\_\_\_\_  
\_\_\_\_\_

--

\_\_\_\_\_  
\_\_\_\_\_

\_\_\_\_\_ **полное наименование должности**  
\_\_\_\_\_ **М.П.**  
\_\_\_\_\_ **подпись**  
\_\_\_\_\_ **инициалы, фамилия**



КАДАСТРОВЫЙ ПЛАН ТЕРРИТОРИИ

Лист № 722

Всего листов раздела 11: 745

Всего разделов: 12

Всего листов: 801

раздела 11

« 10 » января 2022 г. № \*\*\*\*\_\*\*/\*\*\*\*\_\*\*\*\*\*

Номер кадастрового квартала: 76:18:011122

Сведения о характерных точках границ:

Номер п/п

Реестровый (учетный, условный) номер

Обозначение характерных точек

Координаты

Описание закрепления на местности

Метод определения координат и средняя квадратическая погрешность положения характерной точки (Mt), м

Система координат

X

Y

1

2

3

4

5

6

7

8

10816 76:00-5.40(1)2583 278054.74 1268642.6

\_\_\_\_\_

76.1

10817 76:00-5.40(1)2584 278054.36 1268642.38

\_\_\_\_\_

\_\_\_\_\_

76.1

10818 76:00-5.40(1)2585 278053.94 1268642.22

\_\_\_\_\_

\_\_\_\_\_

76.1

10819 76:00-5.40(1)2586 278053.5 1268642.14

\_\_\_\_\_

\_\_\_\_\_

76.1

10820 76:00-5.40(1)2587 278053.06 1268642.12

\_\_\_\_\_

\_\_\_\_\_

76.1

10821 76:00-5.40(1)2588 278052.51 1268642.16

\_\_\_\_\_

\_\_\_\_\_

76.1

10822 76:00-5.40(1)2589 278051.93 1268642.24

76.1  
10823 76:00-5.40(1)2590 278051.26 1268642.45

\_\_\_\_\_  
\_\_\_\_\_

76.1  
10824 76:00-5.40(1)2591 278050.91 1268642.62

\_\_\_\_\_  
\_\_\_\_\_

76.1  
10825 76:00-5.40(1)2592 278050.59 1268642.84

\_\_\_\_\_  
\_\_\_\_\_

76.1  
10826 76:00-5.40(1)2593 278050.31 1268643.1

\_\_\_\_\_  
\_\_\_\_\_

76.1  
10827 76:00-5.40(1)2594 278048.87 1268644.64

\_\_\_\_\_  
\_\_\_\_\_

76.1  
10828 76:00-5.40(1)2595 278048.21 1268645.25

\_\_\_\_\_  
\_\_\_\_\_

76.1  
10829 76:00-5.40(1)2596 278047.93 1268645.46

\_\_\_\_\_  
\_\_\_\_\_

76.1  
10830 76:00-5.40(1)2597 278047.61 1268645.61

\_\_\_\_\_  
\_\_\_\_\_

76.1

\_\_\_\_\_  
\_\_\_\_\_

--

\_\_\_\_\_  
\_\_\_\_\_

\_\_\_\_\_

полное наименование должности

М.П.

подпись

инициалы, фамилия

КАДАСТРОВЫЙ ПЛАН ТЕРРИТОРИИ

Лист № 723

Всего листов раздела 11: 745

Всего разделов: 12

Всего листов: 801

раздела 11

« 10 » января 2022 г. № \*\*\*\*\_\*\*/\*\*\*\*\_\*\*\*\*\*

Номер кадастрового квартала: 76:18:011122

Сведения о характерных точках границ:

**Номер п/п**

**Реестровый (учетный, условный) номер**

**Обозначение характерных точек**

**Координаты**

**Описание закрепления на местности**

**Метод определения координат и средняя квадратическая погрешность положения характерной точки (Mt), м**

**Система координат**

**X**

**Y**

**1**

**2**

**3**

**4**

**5**

**6**

**7**

**8**

10831 76:00-5.40(1)2598 278047.27 1268645.7

\_\_\_\_\_  
\_\_\_\_\_

76.1  
10832 76:00-5.40(1)2599 278046.92 1268645.71

\_\_\_\_\_  
\_\_\_\_\_

76.1  
10833 76:00-5.40(1)2600 278046.18 1268645.67

\_\_\_\_\_  
\_\_\_\_\_

76.1  
10834 76:00-5.40(1)2601 278045.61 1268645.59

\_\_\_\_\_  
\_\_\_\_\_

76.1  
10835 76:00-5.40(1)2602 278045.06 1268645.4

\_\_\_\_\_  
\_\_\_\_\_

76.1  
10836 76:00-5.40(1)2603 278044.57 1268645.11

\_\_\_\_\_  
\_\_\_\_\_

76.1  
10837 76:00-5.40(1)2604 278044.13 1268644.73



КАДАСТРОВЫЙ ПЛАН ТЕРРИТОРИИ

Лист № 724

Всего листов раздела 11: 745

Всего разделов: 12

Всего листов: 801

раздела 11

« 10 » января 2022 г. № \*\*\*\*\_\*\*/\*\*\*\*\_\*\*\*\*\*

Номер кадастрового квартала: 76:18:011122

Сведения о характерных точках границ:

**Номер п/п**

**Реестровый (учетный, условный) номер**

**Обозначение характерных точек**

**Координаты**

**Описание закрепления на местности**

**Метод определения координат и средняя квадратическая погрешность положения характерной точки (Mt), м**

**Система координат**

**X**

**Y**

**1**

**2**

**3**

**4**

**5**

**6**

**7**

**8**

10846 76:00-5.40(1)2613 278038.84 1268635.43

—  
—

76.1  
10847 76:00-5.40(1)2614 278038.45 1268634.72

—  
—

76.1  
10848 76:00-5.40(1)2615 278038.06 1268633.84

—  
—

76.1  
10849 76:00-5.40(1)2616 278037.81 1268632.6

—  
—

76.1  
10850 76:00-5.40(1)2617 278037.76 1268631.7

—  
—

76.1  
10851 76:00-5.40(1)2618 278037.83 1268630.79

—  
—

76.1  
10852 76:00-5.40(1)2619 278038 1268629.68

76.1  
10853 76:00-5.40(1)2620 278038.47 1268627.14

\_\_\_\_\_  
\_\_\_\_\_

76.1  
10854 76:00-5.40(1)2621 278038.88 1268624.23

\_\_\_\_\_  
\_\_\_\_\_

76.1  
10855 76:00-5.40(1)2622 278038.81 1268620.95

\_\_\_\_\_  
\_\_\_\_\_

76.1  
10856 76:00-5.40(1)2623 278038.21 1268616.61

\_\_\_\_\_  
\_\_\_\_\_

76.1  
10857 76:00-5.40(1)2624 278037.35 1268613.6

\_\_\_\_\_  
\_\_\_\_\_

76.1  
10858 76:00-5.40(1)2625 278036.43 1268610.54

\_\_\_\_\_  
\_\_\_\_\_

76.1  
10859 76:00-5.40(1)2626 278035.73 1268608.75

\_\_\_\_\_  
\_\_\_\_\_

76.1  
10860 76:00-5.40(1)2627 278035.2 1268607.61

\_\_\_\_\_  
\_\_\_\_\_

76.1  
.  
..

\_\_\_\_\_  
\_\_\_\_\_  
\_\_\_\_\_  
\_\_\_\_\_

полное наименование должности  
М.П.  
подпись  
инициалы, фамилия

КАДАСТРОВЫЙ ПЛАН ТЕРРИТОРИИ

Лист № 725

Всего листов раздела 11: 745

Всего разделов: 12

Всего листов: 801

раздела 11

« 10 » января 2022 г. № \*\*\*\*\_\*\*/\*\*\*\*\_\*\*\*\*\*

Номер кадастрового квартала: 76:18:011122

Сведения о характерных точках границ:

**Номер п/п**

**Реестровый (учетный, условный) номер**

**Обозначение характерных точек**

**Координаты**

**Описание закрепления на местности**

**Метод определения координат и средняя квадратическая погрешность положения характерной точки (Mt), м**

**Система координат**

**X**

**Y**

**1**

**2**

**3**

**4**

**5**

**6**

**7**

**8**

10861 76:00-5.40(1)2628 278034.54 1268606.53

\_\_\_\_\_

76.1

10862 76:00-5.40(1)2629 278034.11 1268605.9

\_\_\_\_\_

76.1

10863 76:00-5.40(1)2630 278033.79 1268605.5

\_\_\_\_\_

76.1

10864 76:00-5.40(1)2631 278033.41 1268605.15

\_\_\_\_\_

76.1

10865 76:00-5.40(1)2632 278032.85 1268604.76

\_\_\_\_\_

76.1

10866 76:00-5.40(1)2633 278032.16 1268604.43

\_\_\_\_\_

76.1

10867 76:00-5.40(1)2634 278031.41 1268604.24

\_\_\_\_\_

76.1  
10868 76:00-5.40(1)2635 278029.96 1268604

\_\_\_\_\_  
\_\_\_\_\_

76.1  
10869 76:00-5.40(1)2636 278028.81 1268603.79

\_\_\_\_\_  
\_\_\_\_\_

76.1  
10870 76:00-5.40(1)2637 278027.9 1268603.54

\_\_\_\_\_  
\_\_\_\_\_

76.1  
10871 76:00-5.40(1)2638 278027.05 1268603.13

\_\_\_\_\_  
\_\_\_\_\_

76.1  
10872 76:00-5.40(1)2639 278025.81 1268602.41

\_\_\_\_\_  
\_\_\_\_\_

76.1  
10873 76:00-5.40(1)2640 278024.88 1268601.6

\_\_\_\_\_  
\_\_\_\_\_

76.1  
10874 76:00-5.40(1)2641 278024.16 1268600.89

\_\_\_\_\_  
\_\_\_\_\_

76.1  
10875 76:00-5.40(1)2642 278023.54 1268600.1

\_\_\_\_\_  
\_\_\_\_\_

76.1

\_\_\_\_\_  
\_\_\_\_\_

--

\_\_\_\_\_  
\_\_\_\_\_

\_\_\_\_\_   
полное наименование должности  
М.П.  
подпись  
инициалы, фамилия



КАДАСТРОВЫЙ ПЛАН ТЕРРИТОРИИ

Лист № 726

Всего листов раздела 11: 745

Всего разделов: 12

Всего листов: 801

раздела 11

« 10 » января 2022 г. № \*\*\*\*\_\*\*/\*\*\*\*\_\*\*\*\*\*

Номер кадастрового квартала: 76:18:011122

Сведения о характерных точках границ:

**Номер п/п**

**Реестровый (учетный, условный) номер**

**Обозначение характерных точек**

**Координаты**

**Описание закрепления на местности**

**Метод определения координат и средняя квадратическая погрешность положения характерной точки (Mt), м**

**Система координат**

**X**

**Y**

**1**

**2**

**3**

**4**

**5**

**6**

**7**

**8**

10876 76:00-5.40(1)2643 278022.84 1268599.09

\_\_\_\_\_  
\_\_\_\_\_

76.1  
10877 76:00-5.40(1)2644 278021.45 1268597.19

\_\_\_\_\_  
\_\_\_\_\_

76.1  
10878 76:00-5.40(1)2645 278020.78 1268596.5

\_\_\_\_\_  
\_\_\_\_\_

76.1  
10879 76:00-5.40(1)2646 278020.19 1268595.98

\_\_\_\_\_  
\_\_\_\_\_

76.1  
10880 76:00-5.40(1)2647 278019.52 1268595.58

\_\_\_\_\_  
\_\_\_\_\_

76.1  
10881 76:00-5.40(1)2648 278017.43 1268594.56

\_\_\_\_\_  
\_\_\_\_\_

76.1  
10882 76:00-5.40(1)2649 278014.14 1268592.36

76.1  
10883 76:00-5.40(1)2650 278011.07 1268589.99

\_\_\_\_\_  
\_\_\_\_\_

76.1  
10884 76:00-5.40(1)2651 278010.19 1268589.02

\_\_\_\_\_  
\_\_\_\_\_

76.1  
10885 76:00-5.40(1)2652 278009.76 1268588.48

\_\_\_\_\_  
\_\_\_\_\_

76.1  
10886 76:00-5.40(1)2653 278009.42 1268587.89

\_\_\_\_\_  
\_\_\_\_\_

76.1  
10887 76:00-5.40(1)2654 278009.16 1268587.25

\_\_\_\_\_  
\_\_\_\_\_

76.1  
10888 76:00-5.40(1)2655 278008.78 1268586.03

\_\_\_\_\_  
\_\_\_\_\_

76.1  
10889 76:00-5.40(1)2656 278008.37 1268583.45

\_\_\_\_\_  
\_\_\_\_\_

76.1  
10890 76:00-5.40(1)2657 278008.21 1268581.58

\_\_\_\_\_  
\_\_\_\_\_

76.1

\_\_\_\_\_  
\_\_\_\_\_

--

\_\_\_\_\_  
\_\_\_\_\_

\_\_\_\_\_ **полное наименование должности**  
\_\_\_\_\_ **М.П.**  
\_\_\_\_\_ **подпись**  
\_\_\_\_\_ **инициалы, фамилия**

КАДАСТРОВЫЙ ПЛАН ТЕРРИТОРИИ

Лист № 727

Всего листов раздела 11: 745

Всего разделов: 12

Всего листов: 801

раздела 11

« 10 » января 2022 г. № \*\*\*\*\_\*\*/\*\*\*\*\_\*\*\*\*\*

Номер кадастрового квартала: 76:18:011122

Сведения о характерных точках границ:

**Номер п/п**

**Реестровый (учетный, условный) номер**

**Обозначение характерных точек**

**Координаты**

**Описание закрепления на местности**

**Метод определения координат и средняя квадратическая погрешность положения характерной точки (Mt), м**

**Система координат**

**X**

**Y**

**1**

**2**

**3**

**4**

**5**

**6**

**7**

**8**

10891 76:00-5.40(1)2658 278008.31 1268579.72

—  
—

76.1  
10892 76:00-5.40(1)2659 278008.61 1268577.43

—  
—

76.1  
10893 76:00-5.40(1)2660 278009.55 1268574.73

—  
—

76.1  
10894 76:00-5.40(1)2661 278010.6 1268572.41

—  
—

76.1  
10895 76:00-5.40(1)2662 278011.12 1268571.42

—  
—

76.1  
10896 76:00-5.40(1)2663 278011.75 1268570.5

—  
—

76.1  
10897 76:00-5.40(1)2664 278012.58 1268569.42



КАДАСТРОВЫЙ ПЛАН ТЕРРИТОРИИ

Лист № 728

Всего листов раздела 11: 745

Всего разделов: 12

Всего листов: 801

раздела 11

« 10 » января 2022 г. № \*\*\*\*\_\*\*/\*\*\*\*\_\*\*\*\*\*

Номер кадастрового квартала: 76:18:011122

Сведения о характерных точках границ:

**Номер п/п**

**Реестровый (учетный, условный) номер**

**Обозначение характерных точек**

**Координаты**

**Описание закрепления на местности**

**Метод определения координат и средняя квадратическая погрешность положения характерной точки (Mt), м**

**Система координат**

**X**

**Y**

**1**

**2**

**3**

**4**

**5**

**6**

**7**

**8**

10906 76:00-5.40(1)2673 278017.44 1268565.49

—  
—

76.1  
10907 76:00-5.40(1)2674 278017.64 1268565.02

—  
—

76.1  
10908 76:00-5.40(1)2675 278017.77 1268564.52

—  
—

76.1  
10909 76:00-5.40(1)2676 278017.83 1268564.02

—  
—

76.1  
10910 76:00-5.40(1)2677 278017.89 1268562.78

—  
—

76.1  
10911 76:00-5.40(1)2678 278017.8 1268561.68

—  
—

76.1  
10912 76:00-5.40(1)2679 278017.7 1268561.09

76.1  
10913 76:00-5.40(1)2680 278017.52 1268560.53

\_\_\_\_\_  
\_\_\_\_\_

76.1  
10914 76:00-5.40(1)2681 278017.27 1268559.99

\_\_\_\_\_  
\_\_\_\_\_

76.1  
10915 76:00-5.40(1)2682 278017.05 1268559.62

\_\_\_\_\_  
\_\_\_\_\_

76.1  
10916 76:00-5.40(1)2683 278016.56 1268558.64

\_\_\_\_\_  
\_\_\_\_\_

76.1  
10917 76:00-5.40(1)2684 278016.21 1268557.6

\_\_\_\_\_  
\_\_\_\_\_

76.1  
10918 76:00-5.40(1)2685 278015.85 1268556.28

\_\_\_\_\_  
\_\_\_\_\_

76.1  
10919 76:00-5.40(1)2686 278015.55 1268554.83

\_\_\_\_\_  
\_\_\_\_\_

76.1  
10920 76:00-5.40(1)2687 278015.43 1268553.96

\_\_\_\_\_  
\_\_\_\_\_

76.1  
.  
..

\_\_\_\_\_  
\_\_\_\_\_

\_\_\_\_\_  
\_\_\_\_\_

\_\_\_\_\_ **полное наименование должности**  
\_\_\_\_\_ **М.П.**  
\_\_\_\_\_ **подпись**  
\_\_\_\_\_ **инициалы, фамилия**

КАДАСТРОВЫЙ ПЛАН ТЕРРИТОРИИ

Лист № 729

Всего листов раздела 11: 745

Всего разделов: 12

Всего листов: 801

раздела 11

« 10 » января 2022 г. № \*\*\*\*\_\*\*/\*\*\*\*\_\*\*\*\*\*

Номер кадастрового квартала: 76:18:011122

Сведения о характерных точках границ:

**Номер п/п**

**Реестровый (учетный, условный) номер**

**Обозначение характерных точек**

**Координаты**

**Описание закрепления на местности**

**Метод определения координат и средняя квадратическая погрешность положения характерной точки (Mt), м**

**Система координат**

**X**

**Y**

**1**

**2**

**3**

**4**

**5**

**6**

**7**

**8**

10921 76:00-5.40(1)2688 278015.46 1268553.08

\_\_\_\_\_  
\_\_\_\_\_

76.1  
10922 76:00-5.40(1)2689 278015.57 1268552

\_\_\_\_\_  
\_\_\_\_\_

76.1  
10923 76:00-5.40(1)2690 278015.94 1268550.57

\_\_\_\_\_  
\_\_\_\_\_

76.1  
10924 76:00-5.40(1)2691 278016.31 1268549.43

\_\_\_\_\_  
\_\_\_\_\_

76.1  
10925 76:00-5.40(1)2692 278016.81 1268548.34

\_\_\_\_\_  
\_\_\_\_\_

76.1  
10926 76:00-5.40(1)2693 278017.26 1268547.48

\_\_\_\_\_  
\_\_\_\_\_

76.1  
10927 76:00-5.40(1)2694 278017.81 1268546.57

76.1  
10928 76:00-5.40(1)2695 278018.45 1268545.73

\_\_\_\_\_  
\_\_\_\_\_

76.1  
10929 76:00-5.40(1)2696 278019.28 1268544.73

\_\_\_\_\_  
\_\_\_\_\_

76.1  
10930 76:00-5.40(1)2697 278020.6 1268543.58

\_\_\_\_\_  
\_\_\_\_\_

76.1  
10931 76:00-5.40(1)2698 278021.59 1268542.56

\_\_\_\_\_  
\_\_\_\_\_

76.1  
10932 76:00-5.40(1)2699 278022.43 1268541.41

\_\_\_\_\_  
\_\_\_\_\_

76.1  
10933 76:00-5.40(1)2700 278023.88 1268539.08

\_\_\_\_\_  
\_\_\_\_\_

76.1  
10934 76:00-5.40(1)2701 278025.55 1268535.68

\_\_\_\_\_  
\_\_\_\_\_

76.1  
10935 76:00-5.40(1)2702 278026.86 1268532.13

\_\_\_\_\_  
\_\_\_\_\_

76.1  
.  
..

\_\_\_\_\_  
\_\_\_\_\_  
\_\_\_\_\_  
\_\_\_\_\_

полное наименование должности  
М.П.  
подпись  
инициалы, фамилия



КАДАСТРОВЫЙ ПЛАН ТЕРРИТОРИИ

Лист № 730

Всего листов раздела 11: 745

Всего разделов: 12

Всего листов: 801

раздела 11

« 10 » января 2022 г. № \*\*\*\*\_\*\*/\*\*\*\*\_\*\*\*\*\*

Номер кадастрового квартала: 76:18:011122

Сведения о характерных точках границ:

**Номер п/п**

**Реестровый (учетный, условный) номер**

**Обозначение характерных точек**

**Координаты**

**Описание закрепления на местности**

**Метод определения координат и средняя квадратическая погрешность положения характерной точки (Mt), м**

**Система координат**

**X**

**Y**

**1**

**2**

**3**

**4**

**5**

**6**

**7**

**8**

10936 76:00-5.40(1)2703 278027.9 1268528.79

\_\_\_\_\_  
\_\_\_\_\_

76.1  
10937 76:00-5.40(1)2704 278028.31 1268526.57

\_\_\_\_\_  
\_\_\_\_\_

76.1  
10938 76:00-5.40(1)2705 278028.71 1268522.7

\_\_\_\_\_  
\_\_\_\_\_

76.1  
10939 76:00-5.40(1)2706 278030.16 1268515.98

\_\_\_\_\_  
\_\_\_\_\_

76.1  
10940 76:00-5.40(1)2707 278031.4 1268510.36

\_\_\_\_\_  
\_\_\_\_\_

76.1  
10941 76:00-5.40(1)2708 278033.06 1268504.16

\_\_\_\_\_  
\_\_\_\_\_

76.1  
10942 76:00-5.40(1)2709 278034.6 1268500.85

76.1  
10943 76:00-5.40(1)2710 278036.7 1268496.98

\_\_\_\_\_  
\_\_\_\_\_

76.1  
10944 76:00-5.40(1)2711 278039.42 1268492.2

\_\_\_\_\_  
\_\_\_\_\_

76.1  
10945 76:00-5.40(1)2712 278041.52 1268488.96

\_\_\_\_\_  
\_\_\_\_\_

76.1  
10946 76:00-5.40(1)2713 278042.3 1268488.14

\_\_\_\_\_  
\_\_\_\_\_

76.1  
10947 76:00-5.40(1)2714 278042.68 1268487.67

\_\_\_\_\_  
\_\_\_\_\_

76.1  
10948 76:00-5.40(1)2715 278042.97 1268487.14

\_\_\_\_\_  
\_\_\_\_\_

76.1  
10949 76:00-5.40(1)2716 278043.18 1268486.58

\_\_\_\_\_  
\_\_\_\_\_

76.1  
10950 76:00-5.40(1)2717 278043.56 1268485.14

\_\_\_\_\_  
\_\_\_\_\_

76.1  
.  
..

\_\_\_\_\_  
\_\_\_\_\_  
\_\_\_\_\_  
\_\_\_\_\_

полное наименование должности  
М.П.  
подпись  
инициалы, фамилия

КАДАСТРОВЫЙ ПЛАН ТЕРРИТОРИИ

Лист № 731

Всего листов раздела 11: 745

Всего разделов: 12

Всего листов: 801

раздела 11

« 10 » января 2022 г. № \*\*\*\*\_\*\*/\*\*\*\*\_\*\*\*\*\*

Номер кадастрового квартала: 76:18:011122

Сведения о характерных точках границ:

Номер п/п

Реестровый (учетный, условный) номер

Обозначение характерных точек

Координаты

Описание закрепления на местности

Метод определения координат и средняя квадратическая погрешность положения характерной точки (Mt), м

Система координат

X

Y

1

2

3

4

5

6

7

8

10951 76:00-5.40(1)2718 278043.66 1268483.26

—  
—

76.1  
10952 76:00-5.40(1)2719 278043.65 1268482.34

—  
—

76.1  
10953 76:00-5.40(1)2720 278043.47 1268481.23

—  
—

76.1  
10954 76:00-5.40(1)2721 278043.22 1268480.35

—  
—

76.1  
10955 76:00-5.40(1)2722 278042.86 1268479.5

—  
—

76.1  
10956 76:00-5.40(1)2723 278042.16 1268478.11

—  
—

76.1  
10957 76:00-5.40(1)2724 278041.19 1268474.78



КАДАСТРОВЫЙ ПЛАН ТЕРРИТОРИИ

Лист № 732

Всего листов раздела 11: 745

Всего разделов: 12

Всего листов: 801

раздела 11

« 10 » января 2022 г. № \*\*\*\*\_\*\*/\*\*\*\*\_\*\*\*\*\*

Номер кадастрового квартала: 76:18:011122

Сведения о характерных точках границ:

Номер п/п

Реестровый (учетный, условный) номер

Обозначение характерных точек

Координаты

Описание закрепления на местности

Метод определения координат и средняя квадратическая погрешность положения характерной точки (Mt), м

Система координат

X

Y

1

2

3

4

5

6

7

8

10966 76:00-5.40(1)2733 278040.37 1268441.99

\_\_\_\_\_

76.1

10967 76:00-5.40(1)2734 278039.94 1268440.98

\_\_\_\_\_

76.1

10968 76:00-5.40(1)2735 278039.39 1268440.02

\_\_\_\_\_

76.1

10969 76:00-5.40(1)2736 278038.09 1268438.04

\_\_\_\_\_

76.1

10970 76:00-5.40(1)2737 278036.33 1268434.82

\_\_\_\_\_

76.1

10971 76:00-5.40(1)2738 278034.79 1268431.87

\_\_\_\_\_

76.1

10972 76:00-5.40(1)2739 278033.45 1268428.59

\_\_\_\_\_



КАДАСТРОВЫЙ ПЛАН ТЕРРИТОРИИ

Лист № 733

Всего листов раздела 11: 745

Всего разделов: 12

Всего листов: 801

раздела 11

« 10 » января 2022 г. № \*\*\*\*\_\*\*/\*\*\*\*\_\*\*\*\*\*

Номер кадастрового квартала: 76:18:011122

Сведения о характерных точках границ:

**Номер п/п**

**Реестровый (учетный, условный) номер**

**Обозначение характерных точек**

**Координаты**

**Описание закрепления на местности**

**Метод определения координат и средняя квадратическая погрешность положения характерной точки (Mt), м**

**Система координат**

**X**

**Y**

**1**

**2**

**3**

**4**

**5**

**6**

**7**

**8**

10981 76:00-5.40(1)2748 278032.35 1268411.6

\_\_\_\_\_

76.1

10982 76:00-5.40(1)2749 278032.41 1268411.18

\_\_\_\_\_

\_\_\_\_\_

76.1

10983 76:00-5.40(1)2750 278032.54 1268410.78

\_\_\_\_\_

\_\_\_\_\_

76.1

10984 76:00-5.40(1)2751 278032.73 1268410.4

\_\_\_\_\_

\_\_\_\_\_

76.1

10985 76:00-5.40(1)2752 278033.21 1268409.63

\_\_\_\_\_

\_\_\_\_\_

76.1

10986 76:00-5.40(1)2753 278033.49 1268409.07

\_\_\_\_\_

\_\_\_\_\_

76.1

10987 76:00-5.40(1)2754 278033.69 1268408.34

\_\_\_\_\_

\_\_\_\_\_

76.1  
10988 76:00-5.40(1)2755 278033.73 1268407.93

\_\_\_\_\_  
\_\_\_\_\_

76.1  
10989 76:00-5.40(1)2756 278033.7 1268407.52

\_\_\_\_\_  
\_\_\_\_\_

76.1  
10990 76:00-5.40(1)2757 278033.59 1268407.12

\_\_\_\_\_  
\_\_\_\_\_

76.1  
10991 76:00-5.40(1)2758 278033.27 1268406.18

\_\_\_\_\_  
\_\_\_\_\_

76.1  
10992 76:00-5.40(1)2759 278032.67 1268405.16

\_\_\_\_\_  
\_\_\_\_\_

76.1  
10993 76:00-5.40(1)2760 278032.27 1268404.58

\_\_\_\_\_  
\_\_\_\_\_

76.1  
10994 76:00-5.40(1)2761 278031.81 1268404.05

\_\_\_\_\_  
\_\_\_\_\_

76.1  
10995 76:00-5.40(1)2762 278031.19 1268403.44

\_\_\_\_\_  
\_\_\_\_\_

76.1  
.  
..

\_\_\_\_\_  
\_\_\_\_\_

\_\_\_\_\_  
\_\_\_\_\_

полное наименование должности  
М.П.  
подпись  
инициалы, фамилия



КАДАСТРОВЫЙ ПЛАН ТЕРРИТОРИИ

Лист № 734

Всего листов раздела 11: 745

Всего разделов: 12

Всего листов: 801

раздела 11

« 10 » января 2022 г. № \*\*\*\*\_\*\*/\*\*\*\*\_\*\*\*\*\*

Номер кадастрового квартала: 76:18:011122

Сведения о характерных точках границ:

**Номер п/п**

**Реестровый (учетный, условный) номер**

**Обозначение характерных точек**

**Координаты**

**Описание закрепления на местности**

**Метод определения координат и средняя квадратическая погрешность положения характерной точки (Mt), м**

**Система координат**

**X**

**Y**

**1**

**2**

**3**

**4**

**5**

**6**

**7**

**8**

10996 76:00-5.40(1)2763 278030.64 1268402.64

—  
—

76.1  
10997 76:00-5.40(1)2764 278030.41 1268402.25

—  
—

76.1  
10998 76:00-5.40(1)2765 278030.26 1268401.82

—  
—

76.1  
10999 76:00-5.40(1)2766 278030.19 1268401.38

—  
—

76.1  
11000 76:00-5.40(1)2767 278030.13 1268400.54

—  
—

76.1  
11001 76:00-5.40(1)2768 278030.28 1268399.24

—  
—

76.1  
11002 76:00-5.40(1)2769 278030.32 1268398.48

76.1  
11003 76:00-5.40(1) 2770 278030.23 1268397.71

\_\_\_\_\_  
\_\_\_\_\_

76.1  
11004 76:00-5.40(1) 2771 278030.05 1268396.78

\_\_\_\_\_  
\_\_\_\_\_

76.1  
11005 76:00-5.40(1) 2772 278029.2 1268394.4

\_\_\_\_\_  
\_\_\_\_\_

76.1  
11006 76:00-5.40(1) 2773 278028.35 1268391.88

\_\_\_\_\_  
\_\_\_\_\_

76.1  
11007 76:00-5.40(1) 2774 278027.94 1268390.96

\_\_\_\_\_  
\_\_\_\_\_

76.1  
11008 76:00-5.40(1) 2775 278027.38 1268390.13

\_\_\_\_\_  
\_\_\_\_\_

76.1  
11009 76:00-5.40(1) 2776 278026.59 1268389.18

\_\_\_\_\_  
\_\_\_\_\_

76.1  
11010 76:00-5.40(1) 2777 278024.83 1268386.64

\_\_\_\_\_  
\_\_\_\_\_

76.1  
.  
..

\_\_\_\_\_  
\_\_\_\_\_  
\_\_\_\_\_  
\_\_\_\_\_

\_\_\_\_\_ **полное наименование должности**  
\_\_\_\_\_ **М.П.**  
\_\_\_\_\_ **подпись**  
\_\_\_\_\_ **инициалы, фамилия**

КАДАСТРОВЫЙ ПЛАН ТЕРРИТОРИИ

Лист № 735

Всего листов раздела 11: 745

Всего разделов: 12

Всего листов: 801

раздела 11

« 10 » января 2022 г. № \*\*\*\*\_\*\*/\*\*\*\*\_\*\*\*\*\*

Номер кадастрового квартала: 76:18:011122

Сведения о характерных точках границ:

**Номер п/п**

**Реестровый (учетный, условный) номер**

**Обозначение характерных точек**

**Координаты**

**Описание закрепления на местности**

**Метод определения координат и средняя квадратическая погрешность положения характерной точки (Mt), м**

**Система координат**

**X**

**Y**

**1**

**2**

**3**

**4**

**5**

**6**

**7**

**8**

11011 76:00-5.40(1)2778 278021.91 1268383.06

\_\_\_\_\_

76.1

11012 76:00-5.40(1)2779 278021.18 1268382.1

\_\_\_\_\_

\_\_\_\_\_

76.1

11013 76:00-5.40(1)2780 278020.54 1268381.36

\_\_\_\_\_

\_\_\_\_\_

76.1

11014 76:00-5.40(1)2781 278019.81 1268380.72

\_\_\_\_\_

\_\_\_\_\_

76.1

11015 76:00-5.40(1)2782 278018.36 1268379.58

\_\_\_\_\_

\_\_\_\_\_

76.1

11016 76:00-5.40(1)2783 278013.45 1268375.77

\_\_\_\_\_

\_\_\_\_\_

76.1

11017 76:00-5.40(1)2784 278006.98 1268369.98



КАДАСТРОВЫЙ ПЛАН ТЕРРИТОРИИ

Лист № 736

Всего листов раздела 11: 745

Всего разделов: 12

Всего листов: 801

раздела 11

« 10 » января 2022 г. № \*\*\*\*\_\*\*/\*\*\*\*\_\*\*\*\*\*

Номер кадастрового квартала: 76:18:011122

Сведения о характерных точках границ:

Номер п/п

Реестровый (учетный, условный) номер

Обозначение характерных точек

Координаты

Описание закрепления на местности

Метод определения координат и средняя квадратическая погрешность положения характерной точки (Mt), м

Система координат

X

Y

1

2

3

4

5

6

7

8

11026 76:00-5.40(1) 2793 277967.18 1268304.28

—  
—

76.1  
11027 76:00-5.40(1) 2794 277963.87 1268296.41

—  
—

76.1  
11028 76:00-5.40(1) 2795 277960.37 1268289.31

—  
—

76.1  
11029 76:00-5.40(1) 2796 277958.24 1268285.04

—  
—

76.1  
11030 76:00-5.40(1) 2797 277957.49 1268282.13

—  
—

76.1  
11031 76:00-5.40(1) 2798 277956.68 1268277.9

—  
—

76.1  
11032 76:00-5.40(1) 2799 277955.71 1268274.04



КАДАСТРОВЫЙ ПЛАН ТЕРРИТОРИИ

Лист № 737

Всего листов раздела 11: 745

Всего разделов: 12

Всего листов: 801

раздела 11

« 10 » января 2022 г. № \*\*\*\*\_\*\*/\*\*\*\*\_\*\*\*\*\*

Номер кадастрового квартала: 76:18:011122

Сведения о характерных точках границ:

Номер п/п

Реестровый (учетный, условный) номер

Обозначение характерных точек

Координаты

Описание закрепления на местности

Метод определения координат и средняя квадратическая погрешность положения характерной точки (Mt), м

Система координат

X

Y

1

2

3

4

5

6

7

8

11041 76:00-5.40(1) 2808 277951.53 1268237.85

—  
—

76.1  
11042 76:00-5.40(1) 2809 277951.22 1268236.77

—  
—

76.1  
11043 76:00-5.40(1) 2810 277950.75 1268235.46

—  
—

76.1  
11044 76:00-5.40(1) 2811 277949.2 1268231.87

—  
—

76.1  
11045 76:00-5.40(1) 2812 277948.02 1268227.22

—  
—

76.1  
11046 76:00-5.40(1) 2813 277947.69 1268223.78

—  
—

76.1  
11047 76:00-5.40(1) 2814 277947.35 1268220.34

76.1  
11048 76:00-5.40(1) 2815 277947.81 1268216.21

\_\_\_\_\_  
\_\_\_\_\_

76.1  
11049 76:00-5.40(1) 2816 277948.27 1268214.09

\_\_\_\_\_  
\_\_\_\_\_

76.1  
11050 76:00-5.40(1) 2817 277949.68 1268209.22

\_\_\_\_\_  
\_\_\_\_\_

76.1  
11051 76:00-5.40(1) 2818 277951.4 1268204.66

\_\_\_\_\_  
\_\_\_\_\_

76.1  
11052 76:00-5.40(1) 2819 277952.55 1268201.37

\_\_\_\_\_  
\_\_\_\_\_

76.1  
11053 76:00-5.40(1) 2820 277954.68 1268194.91

\_\_\_\_\_  
\_\_\_\_\_

76.1  
11054 76:00-5.40(1) 2821 277956.66 1268189.6

\_\_\_\_\_  
\_\_\_\_\_

76.1  
11055 76:00-5.40(1) 2822 277957.49 1268186.38

\_\_\_\_\_  
\_\_\_\_\_

76.1

\_\_\_\_\_  
\_\_\_\_\_

--

\_\_\_\_\_  
\_\_\_\_\_

\_\_\_\_\_ **полное наименование должности**  
\_\_\_\_\_ **М.П.**  
\_\_\_\_\_ **подпись**  
\_\_\_\_\_ **инициалы, фамилия**



КАДАСТРОВЫЙ ПЛАН ТЕРРИТОРИИ

Лист № 738

Всего листов раздела 11: 745

Всего разделов: 12

Всего листов: 801

раздела 11

« 10 » января 2022 г. № \*\*\*\*\_\*\*/\*\*\*\*\_\*\*\*\*\*

Номер кадастрового квартала: 76:18:011122

Сведения о характерных точках границ:

**Номер п/п**

**Реестровый (учетный, условный) номер**

**Обозначение характерных точек**

**Координаты**

**Описание закрепления на местности**

**Метод определения координат и средняя квадратическая погрешность положения характерной точки (Mt), м**

**Система координат**

**X**

**Y**

**1**

**2**

**3**

**4**

**5**

**6**

**7**

**8**

11056 76:00-5.40(1) 2823 277957.85 1268182.72

—  
—

76.1  
11057 76:00-5.40(1) 2824 277957.82 1268178.33

—  
—

76.1  
11058 76:00-5.40(1) 2825 277957.68 1268175.56

—  
—

76.1  
11059 76:00-5.40(1) 2826 277957.49 1268173.74

—  
—

76.1  
11060 76:00-5.40(1) 2827 277957.09 1268171.97

—  
—

76.1  
11061 76:00-5.40(1) 2828 277956.47 1268169.82

—  
—

76.1  
11062 76:00-5.40(1) 2829 277955.4 1268167.6

76.1  
11063 76:00-5.40(1) 2830 277954.01 1268165.22

\_\_\_\_\_  
\_\_\_\_\_

76.1  
11064 76:00-5.40(1) 2831 277953.19 1268163.51

\_\_\_\_\_  
\_\_\_\_\_

76.1  
11065 76:00-5.40(1) 2832 277952.64 1268162.07

\_\_\_\_\_  
\_\_\_\_\_

76.1  
11066 76:00-5.40(1) 2833 277952.33 1268160.56

\_\_\_\_\_  
\_\_\_\_\_

76.1  
11067 76:00-5.40(1) 2834 277951.92 1268157.3

\_\_\_\_\_  
\_\_\_\_\_

76.1  
11068 76:00-5.40(1) 2835 277951.42 1268152.32

\_\_\_\_\_  
\_\_\_\_\_

76.1  
11069 76:00-5.40(1) 2836 277950.94 1268145.1

\_\_\_\_\_  
\_\_\_\_\_

76.1  
11070 76:00-5.40(1) 2837 277950.11 1268138.18

\_\_\_\_\_  
\_\_\_\_\_

76.1  
.  
..

\_\_\_\_\_  
\_\_\_\_\_

\_\_\_\_\_  
\_\_\_\_\_

полное наименование должности  
М.П.  
подпись  
инициалы, фамилия

КАДАСТРОВЫЙ ПЛАН ТЕРРИТОРИИ

Лист № 739

Всего листов раздела 11: 745

Всего разделов: 12

Всего листов: 801

раздела 11

« 10 » января 2022 г. № \*\*\*\*\_\*\*/\*\*\*\*\_\*\*\*\*\*

Номер кадастрового квартала: 76:18:011122

Сведения о характерных точках границ:

Номер п/п

Реестровый (учетный, условный) номер

Обозначение характерных точек

Координаты

Описание закрепления на местности

Метод определения координат и средняя квадратическая погрешность положения характерной точки (Mt), м

Система координат

X

Y

1

2

3

4

5

6

7

8

11071 76:00-5.40(1) 2838 277949.19 1268132.09

—  
—

76.1  
11072 76:00-5.40(1) 2839 277947.89 1268126.44

—  
—

76.1  
11073 76:00-5.40(1) 2840 277946.92 1268121.94

—  
—

76.1  
11074 76:00-5.40(1) 2841 277945.42 1268117.56

—  
—

76.1  
11075 76:00-5.40(1) 2842 277944.45 1268113.38

—  
—

76.1  
11076 76:00-5.40(1) 2843 277943.75 1268109.95

—  
—

76.1  
11077 76:00-5.40(1) 2844 277942.25 1268104.45

76.1  
11078 76:00-5.40(1) 2845 277939.32 1268093.59

\_\_\_\_\_  
\_\_\_\_\_

76.1  
11079 76:00-5.40(1) 2846 277937.86 1268087.88

\_\_\_\_\_  
\_\_\_\_\_

76.1  
11080 76:00-5.40(1) 2847 277936.68 1268082.65

\_\_\_\_\_  
\_\_\_\_\_

76.1  
11081 76:00-5.40(1) 2848 277936.5 1268079.16

\_\_\_\_\_  
\_\_\_\_\_

76.1  
11082 76:00-5.40(1) 2849 277936.41 1268075.28

\_\_\_\_\_  
\_\_\_\_\_

76.1  
11083 76:00-5.40(1) 2850 277936.3 1268074.18

\_\_\_\_\_  
\_\_\_\_\_

76.1  
11084 76:00-5.40(1) 2851 277936.03 1268073.12

\_\_\_\_\_  
\_\_\_\_\_

76.1  
11085 76:00-5.40(1) 2852 277935.61 1268072.1

\_\_\_\_\_  
\_\_\_\_\_

76.1  
.  
..

\_\_\_\_\_  
\_\_\_\_\_  
\_\_\_\_\_  
\_\_\_\_\_

полное наименование должности  
М.П.  
подпись  
инициалы, фамилия

КАДАСТРОВЫЙ ПЛАН ТЕРРИТОРИИ

Лист № 740

Всего листов раздела 11: 745

Всего разделов: 12

Всего листов: 801

раздела 11

« 10 » января 2022 г. № \*\*\*\*\_\*\*/\*\*\*\*\_\*\*\*\*\*

Номер кадастрового квартала: 76:18:011122

Сведения о характерных точках границ:

Номер п/п

Реестровый (учетный, условный) номер

Обозначение характерных точек

Координаты

Описание закрепления на местности

Метод определения координат и средняя квадратическая погрешность положения характерной точки (Mt), м

Система координат

X

Y

1

2

3

4

5

6

7

8

11086 76:00-5.40(1) 2853 277934.67 1268070.27

\_\_\_\_\_

76.1

11087 76:00-5.40(1) 2854 277933.89 1268068.62

\_\_\_\_\_

76.1

11088 76:00-5.40(1) 2855 277933.51 1268067.67

\_\_\_\_\_

76.1

11089 76:00-5.40(1) 2856 277933.23 1268066.44

\_\_\_\_\_

76.1

11090 76:00-5.40(1) 2857 277933.16 1268065.41

\_\_\_\_\_

76.1

11091 76:00-5.40(1) 2858 277933.27 1268064.4

\_\_\_\_\_

76.1

11092 76:00-5.40(1) 2859 277933.63 1268062.66

\_\_\_\_\_

76.1  
11093 76:00-5.40(1) 2860 277934.35 1268060.9

\_\_\_\_\_  
\_\_\_\_\_

76.1  
11094 76:00-5.40(1) 2861 277934.72 1268060.14

\_\_\_\_\_  
\_\_\_\_\_

76.1  
11095 76:00-5.40(1) 2862 277935.28 1268059.26

\_\_\_\_\_  
\_\_\_\_\_

76.1  
11096 76:00-5.40(1) 2863 277935.81 1268058.6

\_\_\_\_\_  
\_\_\_\_\_

76.1  
11097 76:00-5.40(1) 2864 277936.42 1268058.01

\_\_\_\_\_  
\_\_\_\_\_

76.1  
11098 76:00-5.40(1) 2865 277937.9 1268056.72

\_\_\_\_\_  
\_\_\_\_\_

76.1  
11099 76:00-5.40(1) 2866 277938.21 1268056.41

\_\_\_\_\_  
\_\_\_\_\_

76.1  
11100 76:00-5.40(1) 2867 277938.45 1268056.06

\_\_\_\_\_  
\_\_\_\_\_

76.1

\_\_\_\_\_  
\_\_\_\_\_

--

\_\_\_\_\_  
\_\_\_\_\_

\_\_\_\_\_  
полное наименование должности  
М.П.  
подпись  
инициалы, фамилия

КАДАСТРОВЫЙ ПЛАН ТЕРРИТОРИИ

Лист № 741

Всего листов раздела 11: 745

Всего разделов: 12

Всего листов: 801

раздела 11

« 10 » января 2022 г. № \*\*\*\*\_\*\*/\*\*\*\*\_\*\*\*\*\*

Номер кадастрового квартала: 76:18:011122

Сведения о характерных точках границ:

**Номер п/п**

**Реестровый (учетный, условный) номер**

**Обозначение характерных точек**

**Координаты**

**Описание закрепления на местности**

**Метод определения координат и средняя квадратическая погрешность положения характерной точки (Mt), м**

**Система координат**

**X**

**Y**

**1**

**2**

**3**

**4**

**5**

**6**

**7**

**8**

11101 76:00-5.40(1)2868 277938.69 1268055.53

—  
—

76.1  
11102 76:00-5.40(1)2869 277938.81 1268055.11

—  
—

76.1  
11103 76:00-5.40(1)2870 277938.87 1268054.68

—  
—

76.1  
11104 76:00-5.40(1)2871 277938.85 1268054.25

—  
—

76.1  
11105 76:00-5.40(1)2872 277938.79 1268053.66

—  
—

76.1  
11106 76:00-5.40(1)2873 277938.65 1268052.97

—  
—

76.1  
11107 76:00-5.40(1)2874 277938.32 1268052.17





КАДАСТРОВЫЙ ПЛАН ТЕРРИТОРИИ

Лист № 742

Всего листов раздела 11: 745

Всего разделов: 12

Всего листов: 801

раздела 11

« 10 » января 2022 г. № \*\*\*\*\_\*\*/\*\*\*\*\_\*\*\*\*\*

Номер кадастрового квартала: 76:18:011122

Сведения о характерных точках границ:

**Номер п/п**

**Реестровый (учетный, условный) номер**

**Обозначение характерных точек**

**Координаты**

**Описание закрепления на местности**

**Метод определения координат и средняя квадратическая погрешность положения характерной точки (Mt), м**

**Система координат**

**X**

**Y**

**1**

**2**

**3**

**4**

**5**

**6**

**7**

**8**

11116 76:00-5.40(1) 2883 277940.5 1268030.44

—  
—

76.1  
11117 76:00-5.40(1) 2884 277940.82 1268029.12

—  
—

76.1  
11118 76:00-5.40(1) 2885 277941.31 1268027.51

—  
—

76.1  
11119 76:00-5.40(1) 2886 277941.68 1268026.52

—  
—

76.1  
11120 76:00-5.40(1) 2887 277942.03 1268025.73

—  
—

76.1  
11121 76:00-5.40(1) 2888 277942.45 1268024.98

—  
—

76.1  
11122 76:00-5.40(1) 2889 277943.35 1268023.59

76.1  
11123 76:00-5.40(1) 2890 277943.92 1268022.54

\_\_\_\_\_  
\_\_\_\_\_

76.1  
11124 76:00-5.40(1) 2891 277944.32 1268021.65

\_\_\_\_\_  
\_\_\_\_\_

76.1  
11125 76:00-5.40(1) 2892 277944.56 1268020.71

\_\_\_\_\_  
\_\_\_\_\_

76.1  
11126 76:00-5.40(1) 2893 277944.63 1268020.25

\_\_\_\_\_  
\_\_\_\_\_

76.1  
11127 76:00-5.40(1) 2894 277944.75 1268019.77

\_\_\_\_\_  
\_\_\_\_\_

76.1  
11128 76:00-5.40(1) 2895 277944.93 1268019.31

\_\_\_\_\_  
\_\_\_\_\_

76.1  
11129 76:00-5.40(1) 2896 277945.28 1268018.74

\_\_\_\_\_  
\_\_\_\_\_

76.1  
11130 76:00-5.40(1) 2897 277945.65 1268018.1

\_\_\_\_\_  
\_\_\_\_\_

76.1

\_\_\_\_\_  
\_\_\_\_\_

--

\_\_\_\_\_  
\_\_\_\_\_

\_\_\_\_\_  
полное наименование должности  
М.П.  
подпись  
инициалы, фамилия

КАДАСТРОВЫЙ ПЛАН ТЕРРИТОРИИ

Лист № 743

Всего листов раздела 11: 745

Всего разделов: 12

Всего листов: 801

раздела 11

« 10 » января 2022 г. № \*\*\*\*\_\*\*/\*\*\*\*\_\*\*\*\*\*

Номер кадастрового квартала: 76:18:011122

Сведения о характерных точках границ:

**Номер п/п**

**Реестровый (учетный, условный) номер**

**Обозначение характерных точек**

**Координаты**

**Описание закрепления на местности**

**Метод определения координат и средняя квадратическая погрешность положения характерной точки (Mt), м**

**Система координат**

**X**

**Y**

**1**

**2**

**3**

**4**

**5**

**6**

**7**

**8**

11131 76:00-5.40(1)2898 277945.91 1268017.41

\_\_\_\_\_

76.1

11132 76:00-5.40(1)2899 277946.17 1268016.54

\_\_\_\_\_

76.1

11133 76:00-5.40(1)2900 277946.31 1268015.11

\_\_\_\_\_

76.1

11134 76:00-5.40(1)2901 277946.5 1268013.96

\_\_\_\_\_

76.1

11135 76:00-5.40(1)2902 277946.84 1268012.84

\_\_\_\_\_

76.1

11136 76:00-5.40(1)2903 277947.28 1268011.7

\_\_\_\_\_

76.1

11137 76:00-5.40(1)2904 277947.66 1268010.53

\_\_\_\_\_

76.1  
11138 76:00-5.40(1)2905 277947.9 1268009.32

\_\_\_\_\_  
\_\_\_\_\_

76.1  
11139 76:00-5.40(1)2906 277948.11 1268007.82

\_\_\_\_\_  
\_\_\_\_\_

76.1  
11140 76:00-5.40(1)2907 277948.57 1268004.86

\_\_\_\_\_  
\_\_\_\_\_

76.1  
11141 76:00-5.40(1)2908 277949.61 1268001.2

\_\_\_\_\_  
\_\_\_\_\_

76.1  
11142 76:00-5.40(1)2909 277950.81 1267998.81

\_\_\_\_\_  
\_\_\_\_\_

76.1  
11143 76:00-5.40(1)2910 277952.17 1267996.32

\_\_\_\_\_  
\_\_\_\_\_

76.1  
11144 76:00-5.40(1)2911 277953.11 1267993.4

\_\_\_\_\_  
\_\_\_\_\_

76.1  
11145 76:00-5.40(1)2912 277954.22 1267988.45

\_\_\_\_\_  
\_\_\_\_\_

76.1

\_\_\_\_\_  
\_\_\_\_\_

--

\_\_\_\_\_  
\_\_\_\_\_

\_\_\_\_\_  
полное наименование должности  
М.П.  
подпись  
инициалы, фамилия

КАДАСТРОВЫЙ ПЛАН ТЕРРИТОРИИ

Лист № 744

Всего листов раздела 11: 745

Всего разделов: 12

Всего листов: 801

раздела 11

« 10 » января 2022 г. № \*\*\*\*\_\*\*/\*\*\*\*\_\*\*\*\*\*

Номер кадастрового квартала: 76:18:011122

Сведения о характерных точках границ:

**Номер п/п**

**Реестровый (учетный, условный) номер**

**Обозначение характерных точек**

**Координаты**

**Описание закрепления на местности**

**Метод определения координат и средняя квадратическая погрешность положения характерной точки (Mt), м**

**Система координат**

**X**

**Y**

**1**

**2**

**3**

**4**

**5**

**6**

**7**

**8**

11146 76:00-5.40(1)2913 277956.3 1267981.24

—  
—

76.1  
11147 76:00-5.40(1)2914 277957.96 1267974.36

—  
—

76.1  
11148 76:00-5.40(1)2915 277958.42 1267973.31

—  
—

76.1  
11149 76:00-5.40(1)2916 277958.71 1267972.77

—  
—

76.1  
11150 76:00-5.40(1)2917 277959.08 1267972.28

—  
—

76.1  
11151 76:00-5.40(1)2918 277959.52 1267971.86

—  
—

76.1  
11152 76:00-5.40(1)2919 277962.27 1267969.58

76.1  
11153 76:00-5.40(1)2920 277963.69 1267967.87

\_\_\_\_\_  
\_\_\_\_\_

76.1  
11154 76:00-5.40(1)2921 277964.51 1267966.77

\_\_\_\_\_  
\_\_\_\_\_

76.1  
11155 76:00-5.40(1)2922 277965.19 1267965.57

\_\_\_\_\_  
\_\_\_\_\_

76.1  
11156 76:00-5.40(1)2923 277965.45 1267965.05

\_\_\_\_\_  
\_\_\_\_\_

76.1  
11157 76:00-5.40(1)2924 277965.86 1267964.03

\_\_\_\_\_  
\_\_\_\_\_

76.1  
11158 76:00-5.40(1)2925 277966.12 1267962.96

\_\_\_\_\_  
\_\_\_\_\_

76.1  
11159 76:00-5.40(1)2926 277966.35 1267961.62

\_\_\_\_\_  
\_\_\_\_\_

76.1  
11160 76:00-5.40(1)2927 277967.39 1267958.76

\_\_\_\_\_  
\_\_\_\_\_

76.1  
.  
..

\_\_\_\_\_  
\_\_\_\_\_

\_\_\_\_\_

полное наименование должности  
М.П.  
подпись  
инициалы, фамилия

КАДАСТРОВЫЙ ПЛАН ТЕРРИТОРИИ

Лист № 745

Всего листов раздела 11: 745

Всего разделов: 12

Всего листов: 801

раздела 11

« 10 » января 2022 г. № \*\*\*\*\_\*\*/\*\*\*\*\_\*\*\*\*\*

Номер кадастрового квартала: 76:18:011122

Сведения о характерных точках границ:

**Номер п/п**

**Реестровый (учетный, условный) номер**

**Обозначение характерных точек**

**Координаты**

**Описание закрепления на местности**

**Метод определения координат и средняя квадратическая погрешность положения характерной точки (Mt), м**

**Система координат**

**X**

**Y**

**1**

**2**

**3**

**4**

**5**

**6**

**7**

**8**

11161 76:00-5.40(1)2928 277967.96 1267956.78

\_\_\_\_\_  
\_\_\_\_\_

76.1  
11162 76:00-5.40(1)2929 277968.3 1267955.14

\_\_\_\_\_  
\_\_\_\_\_

76.1  
11163 76:00-5.40(1)2930 277968.38 1267953.47

\_\_\_\_\_  
\_\_\_\_\_

76.1  
11164 76:00-5.40(1)2931 277968.31 1267951.34

\_\_\_\_\_  
\_\_\_\_\_

76.1  
11165 76:00-5.40(1)2932 277968.72 1267948.7

\_\_\_\_\_  
\_\_\_\_\_

76.1  
11166 76:00-5.40(1)2933 277969.36 1267945.78

\_\_\_\_\_  
\_\_\_\_\_

76.1  
11167 76:00-5.40(1)2934 277969.53 1267944.46

76.1  
11168 76:00-5.40(1)2935 277969.45 1267943.13

\_\_\_\_\_  
\_\_\_\_\_

76.1  
11169 76:00-5.40(1)2936 277969.21 1267941.5

\_\_\_\_\_  
\_\_\_\_\_

76.1  
11170 76:00-5.40(1)2937 277969.31 1267939.28

\_\_\_\_\_  
\_\_\_\_\_

76.1  
11171 76:00-5.40(1)2938 277969.3 1267937.34

\_\_\_\_\_  
\_\_\_\_\_

76.1  
11172 76:00-5.40(1)2939 277969.17 1267936.12

\_\_\_\_\_  
\_\_\_\_\_

76.1  
11173 76:00-5.40(1)2940 277966.05 1267928.83

\_\_\_\_\_  
\_\_\_\_\_

76.1  
.  
--

\_\_\_\_\_  
\_\_\_\_\_  
\_\_\_\_\_

полное наименование должности  
М.П.  
подпись

