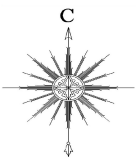


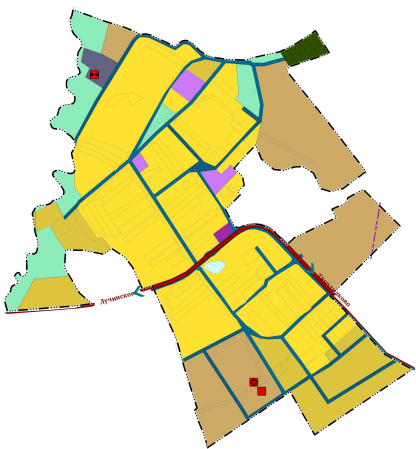
ГЕНЕРАЛЬНЫЙ ПЛАН

КАРТА ПЛАНИРУЕМОГО РАЗМЕЩЕНИЯ ОБЪЕКТОВ МЕСТНОГО ЗНАЧЕНИЯ ГОРОДСКОГО ОКРУГА

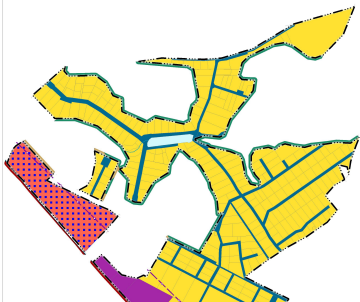
с. Филимоново, д. Криушкино, с. Дмитриевское, с. Глебовское, с. Рахманово



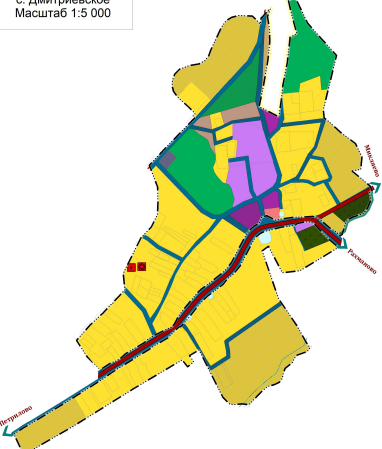
с. Филимоново
Масштаб 1:5 000



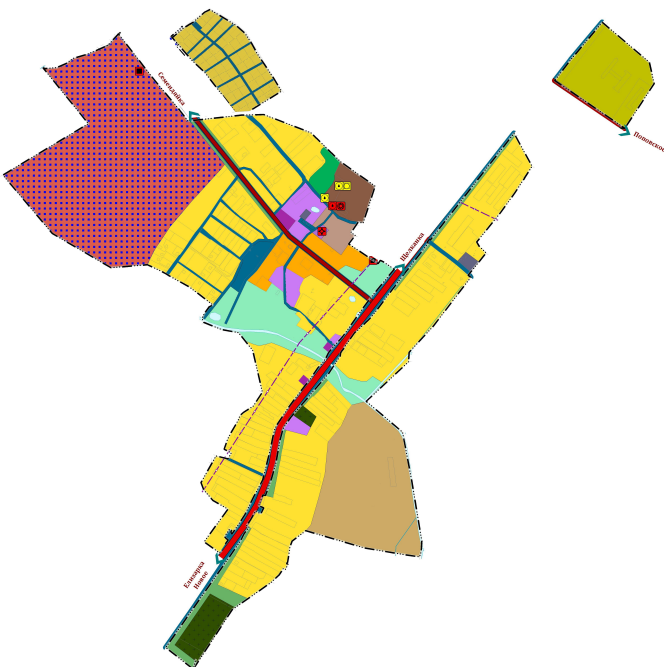
д. Криушкино
Масштаб 1:5 000



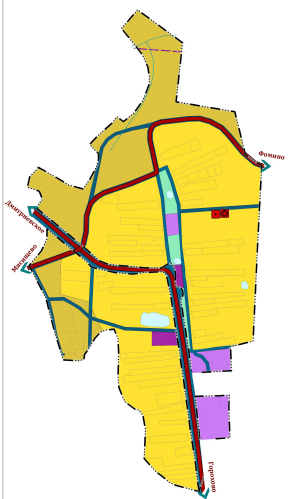
с. Дмитриевское
Масштаб 1:5 000



с. Глебовское
Масштаб 1:5 000



с. Рахманово
Масштаб 1:5 000



УСЛОВНЫЕ ОБОЗНАЧЕНИЯ

Границы субъектов Российской Федерации, муниципальные образования, населенные пункты
Границы объектов административно-территориального деления Ярославской области

Функциональные зоны

- Жилая зона
- Зона активного рекреационного назначения
- Зона историко-культурного назначения
- Мультифункциональная общественно-деловая зона
- Зона индустриально-производственной застройки
- Промышленная зона
- Коммерческо-деловая зона
- Зона индустриально-производственной застройки
- Зона коммунально-сервисной застройки
- Промышленная зона общественно-делового назначения
- Иные зоны обслуживания населения
- Зона отдыха
- Лесная зона
- Зона отдыха
- Зона рекреационно-туристического назначения
- Зона рекреации
- Иные зоны

Территории, зоны и площадки для инвестиционной деятельности, комплексного развития

Комплексное развитие территории

Природные объекты

Гидрологические водные объекты

- Воды (река, ручей, канал)
- Водоемы (озеро, пруд, искусственный водоем, водохранилище)

Объекты социальной инфраструктуры, объекты и территории специального назначения

Объекты образования

- Объекты дошкольного образования
- Объекты начальной школы
- Объекты среднего образования
- Объекты высшего образования
- Объекты культуры
- Объекты спорта
- Объекты здравоохранения
- Объекты социальной защиты населения
- Объекты культуры
- Объекты спорта
- Объекты здравоохранения
- Объекты социальной защиты населения

Объекты транспортной инфраструктуры

Автомобильные дороги

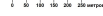
- Автомобильные дороги федерального назначения
- Автомобильные дороги регионального или межмуниципального назначения

Объекты трубопроводного транспорта и инженерной инфраструктуры

Объекты общегородского назначения

- Линии электропередачи
- Газопроводы
- Теплопроводы
- Линии связи
- Линии водоснабжения
- Линии канализации
- Линии водоотведения
- Линии теплоснабжения
- Линии газоснабжения
- Линии водоснабжения
- Линии канализации
- Линии водоотведения
- Линии теплоснабжения
- Линии газоснабжения

Масштаб 1:5 000



Исполнитель: ООО «НИИ «Генеральный план»	Генеральный план: Муниципальное образование «Городской округ Переславль-Залесский» Ярославской области	Лист: 1 из 3
Генеральный план: Муниципальное образование «Городской округ Переславль-Залесский» Ярославской области	Генеральный план: Муниципальное образование «Городской округ Переславль-Залесский» Ярославской области	Генеральный план: Муниципальное образование «Городской округ Переславль-Залесский» Ярославской области