

**ООО «ГеоКадастр»**

Свидетельство № СП-153/18 от 22.01.2018г.

Адрес: 152020, Ярославская обл., г.Переславль-Залесский, ул. Проездная, д.26, кабинет № 5

---

**ПРОЕКТ ПЛАНИРОВКИ ТЕРРИТОРИИ  
И  
ПРОЕКТ МЕЖЕВАНИЯ ТЕРРИТОРИИ**

**СНТ «Златогорск»**

**ПРОЕКТ ПЛАНИРОВКИ ТЕРРИТОРИИ**

**ТОМ I.  
ОСНОВНАЯ ЧАСТЬ.**

**МАТЕРИАЛЫ ПО ОБОСНОВАНИЮ**

Заказчик: [ФОНД РАЗВИТИЯ СЕЛЬСКОГО ХОЗЯЙСТВА И ОРГАНИЧЕСКОГО ЗЕМЛЕДЕЛИЯ "АГРА"](#)

Договор: от 27.09.2021 г.

Директор: Эдельман А.В.

г. Переславль-Залесский  
2022 г.

## Состав проектной документации

Номер тома	Обозначение	Наименование	Примечание
I	ППТ.1	Проект планировки территории. Основная часть. I. Текстовая часть. Положения о планировке территории. II. Графическая часть по планировке территории. Проект планировки территории. Материалы по обоснованию. 1. Текстовая часть. II. Графическая часть.	
II	ПМТ.2	Проект межевания территории. Основная часть I. Текстовая часть. Положения по межеванию территории. II. Графическая часть проекта межевания территории. Проект межевания территории. Материалы по обоснованию. 1.Графическая часть.	

Технические решения, принятые в рабочих чертежах соответствуют требованиям экологических, санитарно-гигиенических, противопожарных и других норм и правил, действующих на территории Российской Федерации и обеспечивающих безопасную для жизни и здоровья людей эксплуатацию проектируемого объекта при соблюдении предусмотренных проектом мероприятий.

Главный архитектор проекта

И.В. Эдельман

						2022-02-10-ПЗ			
						<i>Проект планировки территории с проектом межевания в его составе для организации и застройки СНТ «Златогорск», расположенного вблизи с. Голоперово, Глебовский с/с, Переславского р-на, Ярославской обл.</i>			
Из м	Кол	Лист	№ док	Подпись	Дата				
Разработал		Эдельман И.В.			2022	Проект планировки территории с проектом межевания в его составе.	Стадия	Лист	Листов
ГАП		Эдельман И.В.					Р	2	34
Директор		Эдельман А.В.				Пояснительная записка.	г. Переславль, Яросл. обл. ООО «ГеоКадастр»		

**ПРОЕКТ ПЛАНИРОВКИ ТЕРРИТОРИИ**  
**ТОМ I.**  
**ОСНОВНАЯ ЧАСТЬ.**  
**ПОЛОЖЕНИЯ О ПЛАНИРОВКЕ ТЕРРИТОРИИ.**

**ЧАСТЬ I. ТЕКСТОВАЯ ЧАСТЬ ПОЛОЖЕНИЙ ПО ПЛАНИРОВКЕ ТЕРРИТОРИИ.**

**СОДЕРЖАНИЕ**

<b>ВВЕДЕНИЕ</b>	- 5
<b>ОБЩАЯ ЧАСТЬ</b>	- 7

**РАЗДЕЛ 1. ПОЛОЖЕНИЯ О РАЗМЕЩЕНИИ ОБЪЕКТОВ КАПИТАЛЬНОГО СТРОИТЕЛЬСТВА.**

1.1 ЗОНЫ ПЛАНИРУЕМОГО РАЗМЕЩЕНИЯ ОБЪЕКТОВ КАПИТАЛЬНОГО СТРОИТЕЛЬСТВА	- 7
1.2 КРАСНЫЕ ЛИНИИ	- 7

**РАЗДЕЛ 2. ПОЛОЖЕНИЯ О ХАРАКТЕРИСТИКАХ ПЛАНИРУЕМОГО РАЗВИТИЯ ТЕРРИТОРИИ**

<b>РАЗДЕЛ 3. ПОЛОЖЕНИЯ ОБ ОЧЕРЕДНОСТИ ПЛАНИРУЕМОГО РАЗВИТИЯ ТЕРРИТОРИИ</b>	- 10
--	------

**ЧАСТЬ II. ГРАФИЧЕСКАЯ ЧАСТЬ ПО ПЛАНИРОВКЕ ТЕРРИТОРИИ (ОСНОВНАЯ ЧАСТЬ)**

	Наименование	Масштаб
1	Чертеж проекта планировки территории. Основной чертёж.	1:2000

**МАТЕРИАЛЫ ПО ОБОСНОВАНИЮ.**  
**ПОЛОЖЕНИЯ О ПЛАНИРОВКЕ ТЕРРИТОРИИ.**

**ЧАСТЬ I. ТЕКСТОВАЯ ЧАСТЬ ПОЛОЖЕНИЙ ПО ПЛАНИРОВКЕ ТЕРРИТОРИИ.**

РАЗДЕЛ 4. ГРАДОСТРОИТЕЛЬНЫЙ АНАЛИЗ ТЕРРИТОРИИ	- 11
РАЗДЕЛ 5. ИНЖЕНЕРНЫЕ ИЗЫСКАНИЯ.	- 13

## **РАЗДЕЛ 6. ОБОСНОВАНИЕ ЗОНЫ ПЛАНИРУЕМОГО РАЗМЕЩЕНИЯ ОБЪЕКТОВ КАПИТАЛЬНОГО СТРОИТЕЛЬСТВА. АРХИТЕКТУРНО-ПЛАНИРОВОЧНЫЕ РЕШЕНИЯ.**

6.1 АРХИТЕКТУРНО-ПЛАНИРОВОЧНЫЕ РЕШЕНИЯ ПРОЕКТИРУЕМОЙ ТЕРРИТОРИИ	- 14
6.2 ХАРАКТЕРИСТИКА ТРАНСПОРТНОЙ ИНФРАСТРУКТУРЫ	- 14

## **РАЗДЕЛ 7. ОБОСНОВАНИЕ И ОПИСАНИЕ ОГРАНИЧЕНИЙ ИСПОЛЬЗОВАНИЯ ТЕРРИТОРИИ, ЗОН С ОСОБЫМИ УСЛОВИЯМИ ИСПОЛЬЗОВАНИЯ ТЕРРИТОРИИ И ОХРАНЕ ОКРУЖАЮЩЕЙ СРЕДЫ**

7.1 ОХРАНА ОКРУЖАЮЩЕЙ СРЕДЫ	- 15
7.2 ЗОНЫ С ОСОБЫМИ УСЛОВИЯМИ ИСПОЛЬЗОВАНИЯ ТЕРРИТОРИИ	15

## **РАЗДЕЛ 8. ОБОСНОВАНИЕ ПОЛОЖЕНИЙ ПО ИНЖЕНЕРНО-ТЕХНИЧЕСКИМ МЕРОПРИЯТИЯМ ГРАЖДАНСКОЙ ОБОРОНЫ И ЧЕРЕЗВЫЧАЙНЫМ СИТУАЦИЯМ**

8.1 АНАЛИЗ ВОЗМОЖНЫХ ПОСЛЕДСТВИЙ ВОЗДЕЙСТВИЯ СОВРЕМЕННЫХ СРЕДСТВ ПОРАЖЕНИЯ И ЧС НА ФУНКЦИОНИРОВАНИЕ ПЛАНИРУЕМОЙ ТЕРРИТОРИИ	- 16
8.2 МЕРОПРИЯТИЯ ПО ЗАЩИТЕ ТЕРРИТОРИЙ ОТ ЧРЕЗВЫЧАЙНЫХ СИТУАЦИЙ ПРИРОДНОГО И ТЕХНОГЕННОГО ХАРАКТЕРА	- 16
8.3 МЕРОПРИЯТИЯ ПО ОБЕСПЕЧЕНИЮ ПОЖАРНОЙ БЕЗОПАСНОСТИ	- 16

## **РАЗДЕЛ 9 ПОЛОЖЕНИЯ ОБ ОЧЕРЕДНОСТИ ПЛАНИРУЕМОГО РАЗВИТИЯ ТЕРРИТОРИИ**

- 18

## **ЧАСТЬ II. ГРАФИЧЕСКАЯ ЧАСТЬ ПО ПЛАНИРОВКЕ ТЕРРИТОРИИ (МАТЕРИАЛЫ ПО ОБОСНОВАНИЮ)**

<b>Наименование</b>		<b>Масштаб</b>
2	Карта (фрагмент карты) планировочной структуры территорий поселения с отображением границ элементов планировочной структуры	1:20000
3	Схема организации движения транспорта (включая транспорт общего пользования) и пешеходов	1:2000
4	Схема границ зон с особыми условиями использования территории	1:2000
5	Схема, отображающая местоположение существующих объектов капитального строительства	1:2000

## ВВЕДЕНИЕ

Площадь проектируемой территории составляет 66,64 га, квартал: 76:11:043802, состоит из территории 52 га ДНТ «Зеленый остров» (утвержден проект организации и застройки территории, постановлением Администрации Переславского муниципального от 29.04.2011г. № 670 « Об утверждении проекта организации и застройки ДНТ «Зеленый остров» вблизи с. Голоперово» и дополнительно территории 12 га, проект организации и застройки на которую не утверждался. В связи с приобретением собственностью дополнительной территории 12 га заказчиком принято решение о внесении изменений в утвержденный проект организации и застройки территории.

С целью: создания благоприятных условий для ведения гражданами садоводства и огородничества (обеспечение тепловой и электрической энергией, водой, газом, водоотведения, обращения с твердыми коммунальными отходами, благоустройства и охраны территории садоводства или огородничества, обеспечение пожарной безопасности территории садоводства или огородничества и иные условия);содействия гражданам в освоении земельных участков в границах территории садоводства или огородничества; содействия членам товарищества во взаимодействии между собой и с третьими лицами, в том числе с органами государственной власти и органами местного самоуправления, а также защита их прав и законных интересов, зарегистрировано юридическое лицо – САДОВОДЧЕСКОЕ НЕКОММЕРЧЕСКОЕ ТОВАРИЩЕСТВО «ЗЛАТОГОРСК».

В соответствии со ст. 41 Градостроительного кодекса РФ (далее – ГК РФ) подготовка документации по планировке территории осуществляется в целях обеспечения устойчивого развития территорий, выделения элементов планировочной структуры (кварталов, микрорайонов, иных элементов), установления границ земельных участков, на которых расположены объекты капитального строительства, границ земельных участков, предназначенных для строительства и размещения линейных объектов. Порядок подготовки документации по планировке территории регламентируется статьями 41 - 46 ГК РФ.

Основанием для разработки проекта планировки и проекта межевания территории СНТ «Златогорск», является:

- задания Заказчика на разработку проекта;
- договора на выполнение проектных работ от 27.09.2021 г.;
- Топографической съемки территории в масштабе 1:500, выполненной ООО «ГеоКадастр».

**Основными задачами проекта планировки и межевания территории являются:**

- анализ существующей и запроектированной застройки с определением границ землепользований в границах разработки проектных решений и смежных территорий;
- установление (определение) планировочных ограничений, границ охраняемых территорий;
- установление зоны планируемого размещения объектов ведения садового хозяйства, как самостоятельных элементов планировочной структуры;

- определение местоположения границ образуемых и изменяемых земельных участков;

**Основными целями проекта планировки и межевания территории** являются:

- установление границ земельных участков, планируемых для предоставления физическим и

юридическим лицам для использования в соответствии с утвержденной документацией по

планировке территории;

- установление границ формируемых земельных участков территорий общего пользования.

Проект разработан в соответствии со следующими техническими и нормативно-правовыми документами:

#### 1. СНИПы:

2.04.02-84\* Водоснабжение. Наружные сети и сооружения

2.04.01-85\* Внутренний водопровод и канализация зданий

2.04.03-85 Канализация. Наружные сети и сооружения

2.07.01-89\* Градостроительство. Планировка и застройка городских и сельских поселений;

2.08.01-89\* Жилые здания

2.08.02-89\* Общественные здания и сооружения

3.05.04-85\*. Наружные сети и сооружения водоснабжения и канализации

31-02-2001 Дома жилые многоквартирные.

21-01-97\* Пожарная безопасность зданий и сооружений.

23-01-99 Строительная климатология.

41-01-2003 Отопление, вентиляция и кондиционирование

#### 3. Правила устройства электроустановок (ПУЭ)

#### 4. СО 153-34.21.122-2003 Инструкция по устройству молниезащиты зданий. Сооружений и промышленных коммуникаций

#### 5. НПБ 106-95. Индивидуальные жилые дома. Противопожарные требования

#### 6. ППБ 01-03 Правила пожарной безопасности в Российской Федерации

#### 7. СанПиНы:

2.1.6.983-96. Гигиенические требования к обеспечению качества атмосферного воздуха населенных мест

2.1.4.027-95. Зоны санитарной охраны источников водоснабжения и водопроводов хозяйственно-питьевого назначения

2.1.4.544-96. Требования к качеству воды нецентрализованного водоснабжения, санитарная охрана источников

2.1.4.559-96. Питьевая вода. Гигиенические требования к качеству воды централизованных систем питьевого водоснабжения. Контроль качества

2.2.1/2.1.1.1200-03 Санитарно-защитные зоны и санитарная классификация предприятий, сооружений и иных объектов

2.2.1/2.1.1.2361-08. Изменения №1 к санитарно-эпидемиологическим правилам и нормативам «Санитарно-защитные зоны и санитарная классификация предприятий, сооружений и иных объектов»

№ 4630-88. Санитарные правила и нормы охраны поверхностных вод от загрязнения

8. ГОСТ 17.4.3.03-85 Охрана природы. Почвы. Требования к охране плодородного слоя почвы при производстве земляных работ.

9. ФЗ

№ 7 от 10 января 2001 г. Об охране окружающей природной среды

№ 174 от 23 ноября 1995 г. Об экологической экспертизе

№ 89 от 24.06.98 г. Об отходах производства и потребления

№ 96 от 4 мая 1999 г. Об охране атмосферного воздуха

10. Пособие к СНиП 11-01-95 по разработке раздела проектной документации “Охрана окружающей природной среды”, ГП «ЦЕНРТИНВЕСТпроект», 2000.

11. ОНД-86, Госкомгидромет, “Методика расчета концентраций в атмосферном воздухе вредных веществ, содержащихся в выбросах предприятий”, 1987.

12. Методическое пособие по расчету, нормированию и контролю выбросов загрязняющих веществ в атмосферный воздух, Санкт-Петербург, НИИ Атмосфера, 2005.

13. Методика проведения инвентаризации выбросов загрязняющих веществ в атмосферу для автотранспортных предприятий (расчетным методом), 1998;

14. Методика определения выбросов загрязняющих веществ в атмосферу при сжигании топлива в котлах производительностью менее 30 тонн пара в час или менее 20 Гкал в час, М., 1999.

15. Методическое письмо НИИ Атмосфера 335/33-07 от 17 мая 2000 г. “О проведении расчетов выбросов вредных веществ в атмосферу по “Методике определения выбросов загрязняющих веществ в атмосферу при сжигании топлива в котлах производительностью менее 30 тонн пара в час или менее 20 Гкал в час (М., 1999)”, Фирма Интеграл, С.-Пб., 2000.

16. Перечень и коды веществ, загрязняющих атмосферный воздух, С.-П., 2000.

17. “Призма”<sup>®</sup> программа расчета концентраций в атмосферном воздухе вредных веществ, содержащихся в выбросах предприятий, разработана НПП “ЛОГУС” в соответствии с ОНД-86. Согласовано ГГО им. Воейкова (исх. 37/25 от 15.01.03), сертификат Госстандарта России № ГОСТ Р.RU.CV03.1.3.0010.

18. СН 2.2.4/2.1.8.562-96 «Шум на рабочих местах, в помещениях жилых, общественных зданий на территории жилой застройки».

19. Методическим указаниям по расчету платы за неорганизованный сброс загрязняющих веществ в водные объекты, М., 1998.

20. Федеральный классификационный каталог отходов от 02.12.2002 №786.

21. Дополнение к федеральному классификационному каталогу отходов от 30.07.2003 №663.

## **ОБЩАЯ ЧАСТЬ**

Территория проектирования находится с южной стороны в непосредственной близости от с. Голоперово Переславского района. Площадь проектируемой территории составляет 66,64 га, квартал: 76:11:043802, состоит из территории 52 га ДНТ «Зеленый остров» (утвержден проект организации и застройки территории, постановлением Администрации Переславского муниципального от 29.04.2011г. № 670 « Об утверждении проекта организации и застройки ДНТ «Зеленый остров» вблизи с. Голоперово» и дополнительно территории 12 га, проект организации и застройки на которую не утверждался.

В качестве исходных данных для выполнения проекта планировки и межевания территории использовались следующие сведения и материалы:

- задания Заказчика на разработку проекта;
- договора на выполнение проектных работ от 27.09.2021 г.;
- инженерно-топографическая съемка;
- утвержденный проект организации и застройки ДНТ «Зеленый остров» вблизи с. Голопёрово», постановлением № 670 от 29.04.2011 г – «Об утверждении проекта организации и застройки ДНТ «Зеленый остров» вблизи с. Голопёрово».

### **1.1 ЗОНЫ ПЛАНИРУЕМОГО РАЗМЕЩЕНИЯ ОБЪЕКТОВ КАПИТАЛЬНОГО СТРОИТЕЛЬСТВА**

Формирование проектных границ земельных участков производится в пределах проектируемой территории СНТ «Златогорск».

Границы проектируемых земельных участков установлены в зависимости от функционального назначения территориальной зоны и обеспечения условий эксплуатации объектов недвижимости и земельных участков, включая проезды, проходы к ним, путем установления границ территорий общего пользования. Объекты культурного наследия на территории СНТ «Златогорск» отсутствуют. Проектируемая территория не находится в границах зоны с особыми условиями использования территории – охранный зона Национального парка «Плещеево озеро» (постановление губернатора Ярославской области от 14.08.2002 № 551). Земельные участки, изымаемые для государственных и муниципальных нужд, отсутствуют.

### **1.2. КРАСНЫЕ ЛИНИИ**

В рамках данного проекта планировки устанавливаются красные линии, которые обозначают границы территорий общего пользования. Красные линии отделяют общественные (публичные) территории от земельных участков, застраиваемых частными лицами.

## **РАЗДЕЛ 2. ПОЛОЖЕНИЯ О ХАРАКТЕРИСТИКАХ ПЛАНИРУЕМОГО РАЗВИТИЯ ТЕРРИТОРИИ**



В соответствии с проектом планировки и межевания территории определены границы и размеры земельных участков для ведения гражданами садоводства, территории земель общего пользования, в том числе и для размещения имущества общего пользования, земельного участка для строительства магазина.

Поворотные точки границ земельных участков привязаны к координатной геодезической сети в МСК-76, обозначены на прилагаемом графическом материале «Чертеж межевания территории» в масштабе 1:2000.

Формируемые земельные участки расположены в пределах кадастрового квартала 76:11:043802.

В соответствии с картой современного использования территории генерального плана городского округа города Переславля -Залесского проектируемая территория СНТ "Златогорск" размещается в Зоне садоводческих или огороднических некоммерческих товариществ.

В настоящее время территория свободна под застройку, на ней отсутствуют объекты культурного наследия, земельный участок не используется. Источников неблагоприятного воздействия на окружающую среду нет.

Поселок позиционируется как СНТ "Златогорск".

Хорошая транспортная доступность, соседство с жилым селом, близость к городу Переславлю-Залесскому позволяют обеспечивать потребность жителей СНТ в современном уровне комфортности и разнообразном отдыхе.

На проектируемой территории формируются земельные участки с видом разрешенного использования для садоводства и земли общего пользования.

Общее количество участков -288:

-13.2 Ведение садоводства- 286 участков;

-4.4 Магазины – 1 участок;

-12.0 Земельные участки (территории) общего пользования– 1 участок ( ул. Солнечная, ул. Лунная).

В основе планировочного решения заложен регулярный принцип. По территории СНТ проходят закольцованные проезды, которые обеспечивают подъезд автотранспорта ко всем участкам. По желанию заказчика по периметру центральной части СНТ устанавливается декоративное металлическое ограждение.

Строительство прудов в местах в соответствии с утвержденным ППТ ДНТ «Зеленый остров» не планируется.

Главный въезд и выезд расположен у северо-восточной границы территории СНТ с выездом на автодорогу, второй въезд и выезд расположен у северной границы участка с выездом к с. Голоперово. Проезды на территории поселка предусмотрены с твердым щебеночным покрытием. Вдоль проездов с двух сторон предусмотрены тротуары.

Ширина улиц в границах красных линий -15м и более, проездов -9 м.

Протяженность тупиковых проездов не превышает 150 м, в конце проездов разворотные площадки 16х16 метров.

В границах улиц и проездов формируются участки общего пользования СНТ «Златогорск».

## **Инженерная инфраструктура**

На территории СНТ «Златогорск» по заданию на проектирование снабжение хозяйственно-питьевой водой производится от индивидуальных систем

водоснабжения - артезианские скважины и шахтные колодцы. Источники питьевой воды предусматриваются на индивидуальных участках, по желанию собственников участков.

Канализация запроектирована самотечная со сбросом хозяйственных бытовых стоков в локальные сертифицированные очистные сооружения для каждого участка в установку для глубокой биологической очистки сточной воды, полной заводской готовности фирмы ООО ПО "ТОПОЛ-ЭКО" серии "Топас-5". Принцип работы станции позволяет обеспечить высокий уровень очистки стоков. Вода очищается от загрязнений, не имеет запаха и на выходе может использоваться на полив или сбрасываться в дренажную канаву.

Отвод поверхностных вод определен с учетом условий рельефа с обеспечением самотечного удаления поверхностных вод по придорожным канавам. В соответствии с п 7.1. СП 32.13330.2012 и п. 3.2.4 Нормативов - допускается отведение поверхностных вод по открытой системе водостоков с использованием, канав, кюветов, оврагов для селитебных территорий с малоэтажной индивидуальной застройкой, поселков в сельской местности, а также парковых территорий с устройством мостов или труб на пересечениях с дорогами. Так же проектом предусмотрено устройство противопожарного пруда на территории СНТ.

Электросеть предусмотрена воздушная по опорам вдоль проездов и объединена с сетью наружного освещения.

Для возможности тушения пожара на территории предусмотрена установка пожарных резервуаров объемом 20 м<sup>3</sup>, с радиусом обслуживания зданий – 200 м при наличии автонасосов, а так же пожарного пруда. В административном здании предусмотрено помещение для хранения пожарного инвентаря. Проектом предусмотрен беспрепятственный проезд к пожарным резервуарам и пожарному пруду.

На территории земель общего пользования запроектированы площадки для контейнеров ТКО и КГМ (СП 53.13330.2011 Планировка и застройка территорий садоводческих (дачных) объединений граждан, здания и сооружения. Актуализированная редакция СНиП 30-02-97\*)

### **РАЗДЕЛ 3. ПОЛОЖЕНИЯ ОБ ОЧЕРЕДНОСТИ ПЛАНИРУЕМОГО РАЗВИТИЯ ТЕРРИТОРИИ**

Сроки реализации проекта - 10 лет:

I очередь - Улично-дорожная сеть, КПП;

II очередь - Инженерные сети и сооружения ;

III очередь - Административное здание, магазин, жилые дома.

**МАТЕРИАЛЫ ПО ОБОСНОВАНИЮ.**  
**ПОЛОЖЕНИЯ О ПЛАНИРОВКЕ ТЕРРИТОРИИ.**

**ЧАСТЬ I. ТЕКСТОВАЯ ЧАСТЬ ПОЛОЖЕНИЙ ПО ПЛАНИРОВКЕ ТЕРРИТОРИИ.**

**РАЗДЕЛ 4. ГРАДОСТРОИТЕЛЬНЫЙ АНАЛИЗ ТЕРРИТОРИИ**

Территория проектирования находится с южной стороны в непосредственной близости от с. Голоперово Переславского района. Площадь проектируемой территории составляет 66,62 Га.

В настоящее время территория свободна под застройку, на ней отсутствуют объекты культурного наследия, земельный участок не используется. Источников неблагоприятного воздействия на окружающую среду нет.

Поселок позиционируется как СНТ "Златогорск". Хорошая транспортная доступность, соседство с жилым селом, близость к городу Переславллю-Залесскому позволяют обеспечивать потребность жителей СНТ в современном уровне комфортности и разнообразном отдыхе.

Согласно «Правил землепользования и застройки Переславского муниципального района» проектируемая территория СНТ "Златогорск" размещается в зоне СХ-2– Зона ведения сельского хозяйства.

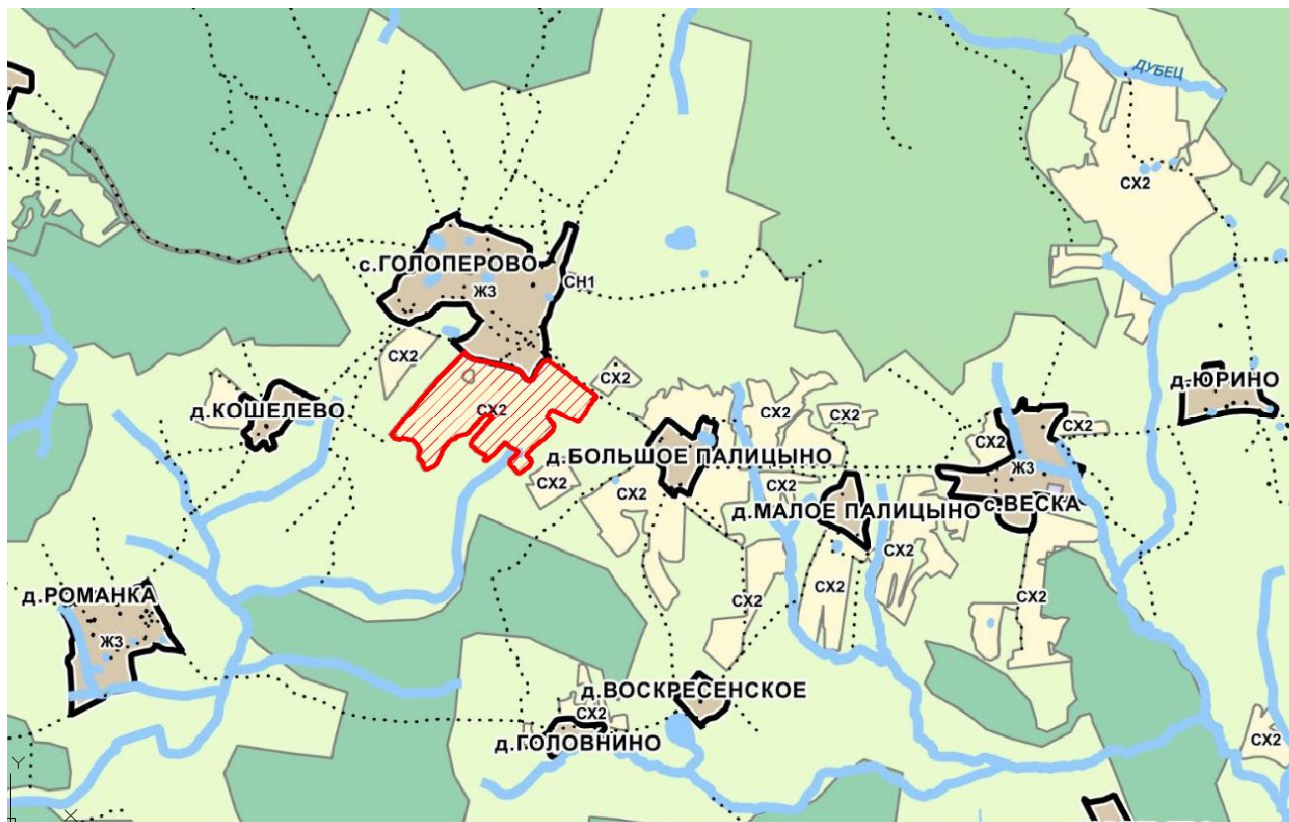


Рис.4.1

Фрагмент Карты градостроительного зонирования Пригородного сельского поселения Переславского муниципального района Ярославской области.

## РАЗДЕЛ 5. ИНЖЕНЕРНЫЕ ИЗЫСКАНИЯ.

При подготовке документации по планировке территории ООО «ГеоКадастр» выполнило инженерно-геодезические изыскания по созданию инженерно-топографического плана масштаба 1:500 на проектируемый земельный участок в системе координат МСК -76.

Дополнительных изысканий не проводилось.

Из общедоступной информации выявлено: проектируемый участок расположен в умеренно- континентальной климатической зоне, удобном для проживания и сельхоздеятельности.

Среднегодовая температура воздуха  $+3,5^{\circ}\text{C}$ . Средняя температура января  $-11,0^{\circ}\text{C}$ , июля  $+17,5^{\circ}\text{C}$ . Максимальная температура зимой минус  $45^{\circ}\text{C}$ , летом  $+35^{\circ}\text{C}$ .

Устойчивый снежный покров образуется в конце ноября, толщина снега максимальная в марте 0,4-0,5м. Снежный покров сходит в середине апреля.

Среднегодовое количество осадков 570-670 мм. Максимум осадков выпадает в теплое время года (дней с дождем 13-15 ежемесячно).

Снежный покров ложится во второй половине ноября и держится до середины апреля, наибольшая высота его достигает 60-70 см. Средняя высота снежного покрова – 47 см. Нормативная глубина промерзания составляет 1,6 м (п.2.27 СНиП 2.02.01-83).

Господствующее направление ветров – юго-западное.

Таблица 2.1 Среднегодовая роза ветров, в %

С	СВ	В	ЮВ	Ю	ЮЗ	З	СЗ
8	8	7	10	16	20	16	15

Ветры, в течении года, преобладают юго-западные и южные. Средняя скорость ветра 3,5 м/с.

Рельеф участка имеет незначительный уклон 2 градуса к юго-востоку. Абсолютные отметки колеблются от 192,0 м до 199,0 м.

Почва - суглинки. Нормативная глубина промерзания составляет 1,6 м (п.2.27 СНиП 2.02.01-83).

В геологическом строении участка до глубины 10,0 м принимают участие (сверху вниз, мощность слоев):

- 1) почвенно-растительный слой - до 0,2 м;
- 2) верхнечетвертичные покровные суглинки – до 2,5 м;
- 3) среднечетвертичные образования, представленные водноледниковыми песками пылеватыми, мелкими, средней крупности и гравелистыми, а также моренными супесями и суглинками.

В паводковые периоды возможно образование временно действующего горизонта типа «верховодка» до глубины 1,2 м от поверхности.

Территория обладает значительными запасами подземных артезианских вод. Территория пригодна для посадок овощных и плодово-ягодных культур.

## **РАЗДЕЛ 6. ОБОСНОВАНИЕ ЗОНЫ ПЛАНИРУЕМОГО РАЗМЕЩЕНИЯ ОБЪЕКТОВ КАПИТАЛЬНОГО СТРОИТЕЛЬСТВА. АРХИТЕКТУРНО-ПЛАНИРОВОЧНЫЕ РЕШЕНИЯ.**

### **6.1 АРХИТЕКТУРНО-ПЛАНИРОВОЧНЫЕ РЕШЕНИЯ ПРОЕКТИРУЕМОЙ ТЕРРИТОРИИ**

Проектная планировочная структура рассматриваемой территории основана на положениях Правил землепользования и застройки Пригородного сельского поселения Переславского района Ярославской области. Основным принципом организации территории в границах проекта планировки является повышение эффективности ее использования, выделение земельных участков для ведения садоводства и земель общего пользования.

В основу архитектурно-планировочного решения заложены следующие принципы:

- выделение элементов планировочной структуры территории;
- максимальное освоение проектируемой территории с созданием комфортной среды для проживания населения, экологической безопасности, четкой организации движения транспорта и пешеходов;

Структуру планируемой территории составят две зоны:

- Ведение садоводства;
- Земельные участки общего пользования.

Требования к застраиваемой территории.

Противопожарные расстояния между жилыми строениями или жилыми домами, расположенными на соседних участках, в зависимости от материала несущих и ограждающих конструкций должны быть не менее 6м.

Минимальные расстояния до границы соседнего участка по санитарно-бытовым условиям должны быть от:

- жилого строения (или дома) - 3 м;
- постройки для содержания мелкого скота и птицы - 4 м;
- других построек - 1 м;
- стволов высокорослых деревьев - 4 м, среднерослых - 2 м; кустарника - 1 м.

## **6.2 ХАРАКТЕРИСТИКА ТРАНСПОРТНОЙ ИНФРАСТРУКТУРЫ**

В основе планировочного решения заложен регулярный принцип. По территории СНТ проходят закольцованные проезды, которые обеспечивают подъезд автотранспорта ко всем участкам.

Главный въезд и выезд расположен у северо-восточной границы территории СНТ с выездом на автодорогу, второй въезд и выезд расположен у северной границы участка с выездом к с. Голоперово. Проезды на территории поселка предусмотрены с твердым щебеночным покрытием. Вдоль проездов с двух сторон предусмотрены тротуары.

Ширина улиц в границах красных линий -15м и более, проездов -9 м. Протяженность тупиковых проездов не превышает 150 м, в конце проездов разворотные площадки 16х16 метров.

## **РАЗДЕЛ 7. ОБОСНОВАНИЕ И ОПИСАНИЕ ОГРАНИЧЕНИЙ ИСПОЛЬЗОВАНИЯ ТЕРРИТОРИИ, ЗОН С ОСОБЫМИ УСЛОВИЯМИ ИСПОЛЬЗОВАНИЯ ТЕРРИТОРИИ И ОХРАНЕ ОКРУЖАЮЩЕЙ СРЕДЫ**

### **7.1 ОХРАНА ОКРУЖАЮЩЕЙ СРЕДЫ**

Мероприятия, направленные на минимизацию воздействия на окружающую среду, заключаются в следующем:

- организация мест временного хранения отходов, своевременный вывоз отходов;
- для охраны почв на территории от разрушения, истощения и загрязнения необходима система организационно-хозяйственных и противозерозионных мероприятий (выборочное снегозадержание, регулирование снеготаяния, приобретение достаточного количества контейнеров для сбора мусора для предотвращения биологического загрязнения почв).

Территория под застройку расположена в окружении естественного природного ландшафта. Озеленение территории складывается из озеленения индивидуальных участков, участков для размещения магазина и административного здания, площадок для игр и отдыха озеленения улиц и зеленой зоны общего пользования, на которой предлагается максимальное сохранение зеленых насаждений с посадкой вдоль дороги полосы деревьев и кустарников.

На каждом индивидуальном участке на фасадную сторону вынесены цветники, посадки декоративных деревьев. При строительстве хоз. блоков и прочих хоз. построек их следует группировать в задней части участков. На улицах в границах красных линий отведены полосы для газона.

Озеленение территорий общего пользования производится за счет сохранения большей части существующих деревьев и кустарников.

Для обеспечения охраны окружающей среды предусмотрены следующие мероприятия:

Твердые коммунальные отходы и крупногабаритный мусор собираются в мусоросборники на специально оборудованных площадках и централизованно вывозятся на полигон специализированной организацией;

Площадки для мусорных контейнеров имеют ограждение из профлиста высотой 1,5 м и насаждений кустарника, твердое асфальтовое покрытие и возможность подъезда мусороуборочной машины;

Для сбора ртутьсодержащих ламп предусмотрен контейнер КРЛ, в административном здании;

Органические отходы компостируются на каждом индивидуальном участке и используются в качестве удобрений;

Дороги, проезды и площадки выполнены с щебеночным покрытием;

Отвод поверхностных вод определен с учетом условий рельефа с обеспечением самотечного удаления поверхностных вод по придорожным канавам.

Проектом определены зоны с особыми условиями использования территории - это охранные, санитарно-защитные зоны, зоны санитарной охраны источников питьевого и хозяйственно-бытового водоснабжения, иные зоны, устанавливаемые в соответствии с законодательством РФ:

Объектов культурного наследия на территории проектирования нет;

Проектируемые объекты для СНТ негативного воздействия на данную территорию не оказывают;

В соответствии с СанПиН 42-128-4690-88 п. 2.2.3. площадки для установки контейнеров ТКО удалены от жилых домов и от мест отдыха населения на расстояние не менее 20 м;

В соответствии с СП 42.13330.2016 «Градостроительство. Планировка и застройка городских и сельских поселений». Актуализированная редакция СНиП 2.07.01-89\* минимальное расстояние от жилой застройки до остановки общественного транспорта соблюдается.

Расстояние от площадок до жилых и общественных зданий приняты не менее требований СП42.13330.2016 п 7.5, для игр детей дошкольного и младшего школьного возраста 12м, для отдыха взрослого населения 10м, для занятий физкультурой 10-40м."

Расстояние от парковки на 16 м/мест до жилой застройки - более 15 метров, до здания администрации - более 10 м, в соответствии с табл. 10 СП 42.13330.2016;

Водных объектов на территории поселка нет;

Лесных массивов примыкающих к территории и их СЗЗ на территории нет;

Высоковольтных ЛЭП и их СЗЗ по территории не проходит.

Обоснование принятых размеров санитарно-защитных зон.

- В соответствии с таблицей 7.1.1. СанПиН 2.2.1/2.1.1. 1200-03 расстояние от парковок на 10 машин и менее допустимо размещать на расстоянии 10 м от фасадов жилых домов. Данное условие соблюдается;
- Вокруг скважины по СанПиН 2.1.4.027-95. «Зоны санитарной охраны источников водоснабжения и водопроводов хозяйственно-питьевого назначения» организована санитарно-защитная зона 30 м.;

- Санитарно-защитная зона автономной локальной станции глубокой биологической очистки " Топас-5"- 15 метров (СанПиН 2.2.1/2.1.1.1200-03 пункт 7.1.13 табл. 7.1.2);

## **7.2 ЗОНЫ С ОСОБЫМИ УСЛОВИЯМИ ИСПОЛЬЗОВАНИЯ ТЕРРИТОРИИ**

Существующее состояние.

Основными источниками ограничений на проектируемой территории является следующие объекты:

-охранная зона существующей ЛЭП 0,4 кВ

В охранных зонах в соответствии с Правительства РФ от 24 февраля 2009 г. № 160 запрещается осуществлять любые действия, которые могут нарушить безопасную работу объектов электросетевого хозяйства, в том числе привести к их повреждению или уничтожению, и (или) повлечь причинение вреда жизни, здоровью граждан и имуществу физических или юридических лиц, а также повлечь нанесение экологического ущерба и возникновение пожаров, в том числе:

- а) набрасывать на провода и опоры воздушных линий электропередачи посторонние предметы, а также подниматься на опоры воздушных линий электропередачи;
- б) размещать любые объекты и предметы (материалы) в пределах созданных в соответствии с требованиями нормативно-технических документов проходов и подъездов для доступа к объектам электросетевого хозяйства, а также проводить любые работы и возводить сооружения, которые могут препятствовать доступу к объектам электросетевого хозяйства, без создания необходимых для такого доступа проходов и подъездов;
- в) находиться в пределах огороженной территории и помещениях распределительных устройств и подстанций, открывать двери и люки распределительных устройств и подстанций, производить переключения и подключения в электрических сетях (указанное требование не распространяется на работников, занятых выполнением разрешенных в установленном порядке работ), разводить огонь в пределах охранных зон вводных и распределительных устройств, подстанций, воздушных линий электропередачи, а также в охранных зонах кабельных линий электропередачи;
- г) размещать свалки;
- д) производить работы ударными механизмами, сбрасывать тяжести массой свыше 5 тонн, производить сброс и слив едких и коррозионных веществ и горюче-смазочных материалов (в охранных зонах подземных кабельных линий электропередачи).

## **РАЗДЕЛ 8. ОБОСНОВАНИЕ ПОЛОЖЕНИЙ ПО ИНЖЕНЕРНО-ТЕХНИЧЕСКИМ МЕРОПРИЯТИЯМ ГРАЖДАНСКОЙ ОБОРОНЫ И ЧЕРЕЗВЫЧАЙНЫМ СИТУАЦИЯМ**

### **8.1 АНАЛИЗ ВОЗМОЖНЫХ ПОСЛЕДСТВИЙ ВОЗДЕЙСТВИЯ СОВРЕМЕННЫХ СРЕДСТВ ПОРАЖЕНИЯ И ЧС НА ФУНКЦИОНИРОВАНИЕ ПЛАНИРУЕМОЙ ТЕРРИТОРИИ**



Согласно постановлению Правительства Российской Федерации от 21.05.2007 № 304 «О классификации чрезвычайных ситуаций природного и техногенного характера», чрезвычайные ситуации природного и техногенного характера подразделяются на ситуации:

- локального характера;
- муниципального характера;
- межмуниципального характера;
- регионального характера;
- межрегионального характера;
- федерального характера.

Катастрофы техногенного и природного характера приводят к следующим возможным последствиям: пожары, взрывы, человеческие жертвы, массовые заболевания населения, перебои в обеспечении электроэнергией, водой и теплом. На территории проекта планировки потенциально опасных и вредных объектов нет.

## **8.2 МЕРОПРИЯТИЯ ПО ЗАЩИТЕ ТЕРРИТОРИЙ ОТ ЧРЕЗВЫЧАЙНЫХ СИТУАЦИЙ ПРИРОДНОГО И ТЕХНОГЕННОГО ХАРАКТЕРА**

Наиболее опасными явлениями природы, характерными для Переславского района являются: грозы, сильные морозы, ливни, снегопады, град, сильные ветры.

Для предупреждения чрезвычайных ситуаций природного характера проектом предусмотреть следующие решения:

- для защиты фундаментов от почвенной коррозии предусмотрено антикоррозионное покрытие поверхности бетона фундаментов;
- здания и сооружения согласно требованиям РД 23.21.122-87 должны оборудоваться системой защиты от разрядов атмосферного электричества при грозах. В целях защиты от прямых ударов и вторичных проявлениях молний предусмотреть молниеприемную сетку, уложенная на кровлю сверху. Молниеприемная сетка выполняется из стальной проволоки диаметром не менее 6 мм и шагом ячеек сетки не более 6х6м.
- Молниеприемная сетка соединена токоотводами с внешним контуром заземления, в местах установки вертикальных заземлителей и максимальным шагом 25 м, но не ближе, чем 3 м от входов в здание.

## **8.3 МЕРОПРИЯТИЯ ПО ОБЕСПЕЧЕНИЮ ПОЖАРНОЙ БЕЗОПАСНОСТИ**

Предусмотрены следующие противопожарные мероприятия:

- обеспечен подъезд, обеспечивающий возможность попадания к каждому приусадебному участку с жилым домом.
- Внутреннее пожаротушение на ранней стадии предусматривается с помощью устройств домашнего пожаротушения.
- Организационно-технические мероприятия по обеспечению пожарной безопасности должны включать:
  - организацию пожарной охраны, организацию ведомственных служб пожарной безопасности в соответствии с законодательствам РФ, ЧР.
  - паспортизацию объектов в части обеспечения пожарной безопасности;
  - привлечение общественности к вопросам обеспечения пожарной безопасности;

- организацию обучения населения правилам пожарной безопасности в порядке, установленном правилами пожарной безопасности соответствующих объектов пребывания людей;
- разработку и реализацию норм и правил пожарной безопасности, инструкций о порядке обращения с пожароопасными веществами и материалами, о соблюдении противопожарного режима и действиях людей при возникновении пожара;
- изготовление и применение средств наглядной агитации по обеспечению пожарной безопасности;
- разработку мероприятий по действиям населения на случай возникновения пожара и организацию эвакуации людей;
- основные виды, количество, размещение и обслуживание пожарной техники по ГОСТ 12.4.009. Применяемая пожарная техника должна обеспечивать эффективное тушение пожара (загорания), быть безопасной для природы и людей.

## **РАЗДЕЛ 9 ПОЛОЖЕНИЯ ОБ ОЧЕРЕДНОСТИ ПЛАНИРУЕМОГО РАЗВИТИЯ ТЕРРИТОРИИ**

Сроки реализации проекта - 10 лет:

I очередь - Улично-дорожная сеть, КПП;

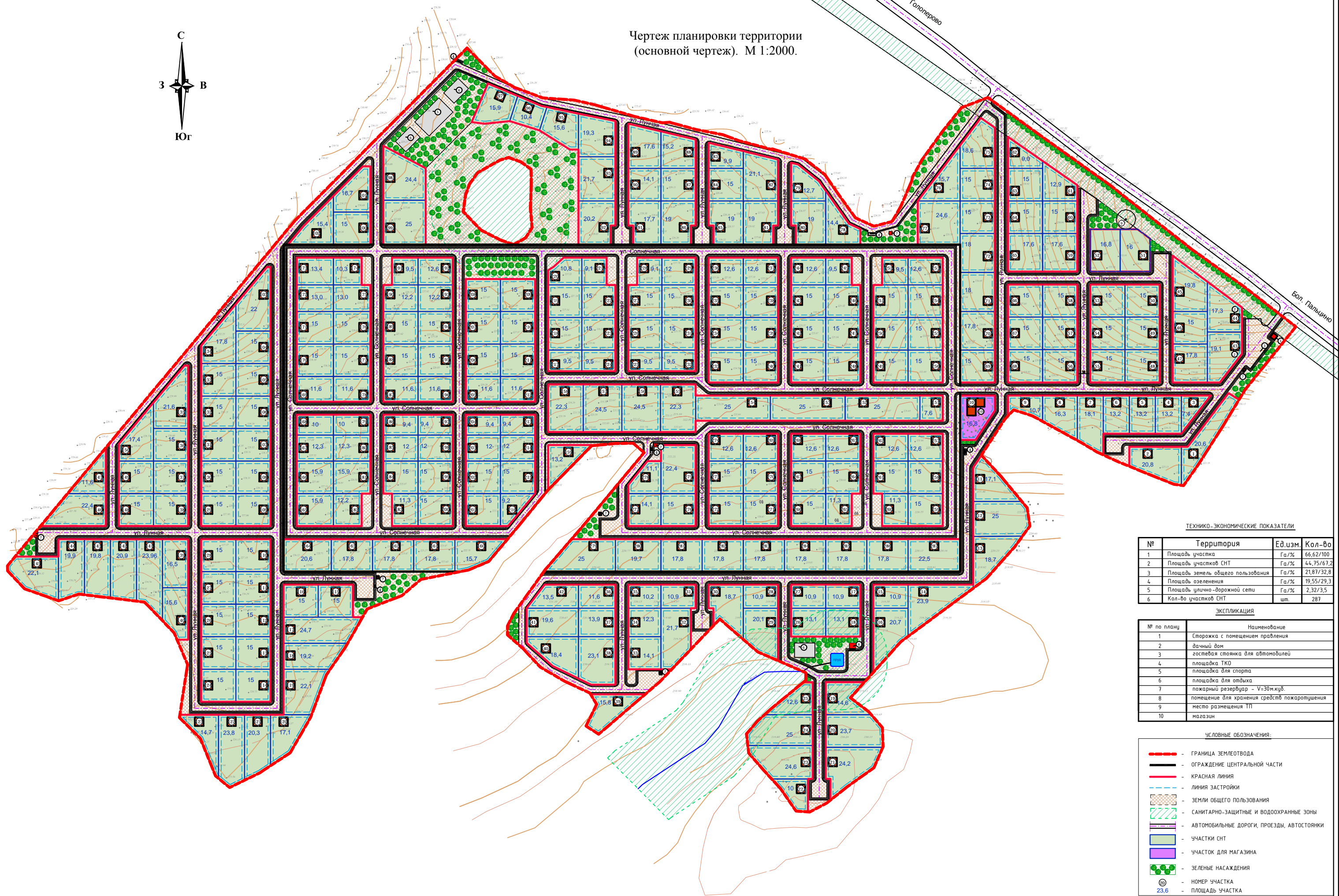
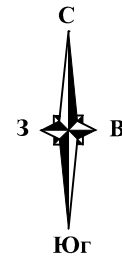
II очередь - Инженерные сети и сооружения ;

III очередь - Административное здание, магазин, жилые дома.

**ЧАСТЬ I. ГРАФИЧЕСКАЯ ЧАСТЬ ПО ПЛАНИРОВКЕ ТЕРРИТОРИИ  
(ОСНОВНАЯ ЧАСТЬ)**

**ЧАСТЬ II. ГРАФИЧЕСКАЯ ЧАСТЬ ПО ПЛАНИРОВКЕ ТЕРРИТОРИИ  
(МАТЕРИАЛЫ ПО ОБОСНОВАНИЮ)**

Чертеж планировки территории  
(основной чертеж). М 1:2000.



ТЕХНИКО-ЭКОНОМИЧЕСКИЕ ПОКАЗАТЕЛИ

№	Территория	Ед.изм.	Кол-во
1	Площадь участка	Га/%	66,62/100
2	Площадь участков СНТ	Га/%	44,75/67,2
3	Площадь земель общего пользования	Га/%	21,87/32,8
4	Площадь озеленения	Га/%	19,55/29,3
5	Площадь улично-дорожной сети	Га/%	2,32/3,5
6	Кол-во участков СНТ	шт.	287

ЭКСПЛИКАЦИЯ

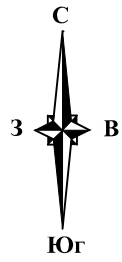
№ по плану	Наименование
1	Спорожка с помещением правления
2	важный дом
3	гостевая стоянка для автомобилей
4	площадка ТКО
5	площадка для спорта
6	площадка для отдыха
7	пожарный резервуар - V=30м.куб.
8	помещение для хранения средств пожаротушения
9	место размещения ТП
10	магазин

УСЛОВНЫЕ ОБОЗНАЧЕНИЯ:

- ГРАНИЦА ЗЕМЛЕУВЛАДА
- ОГРАЖДЕНИЕ ЦЕНТРАЛЬНОЙ ЧАСТИ
- КРАСНАЯ ЛИНИЯ
- ЛИНИЯ ЗАСТРОЙКИ
- ЗЕМЛИ ОБЩЕГО ПОЛЬЗОВАНИЯ
- САНИТАРНО-ЗАЩИТНЫЕ И ВОДООХРАННЫЕ ЗОНЫ
- АВТОМОБИЛЬНЫЕ ДОРОГИ, ПРОЕЗДЫ, АВТОСТОЯНКИ
- ЧАСТКИ СНТ
- ЧАСТОК ДЛЯ МАГАЗИНА
- ЗЕЛЕННЫЕ НАСАЖДЕНИЯ
- 23,6 - НОМЕР ЧАСТКА
- 23,6 - ПЛОЩАДЬ ЧАСТКА

		2022-02-10-ПТТ	
		Экз. №:	
Исполнитель	Проверенный	Сделан	Дата
Исполнитель	Проверенный	Сделан	Дата
Исполнитель	Проверенный	Сделан	Дата
		ООО "ТехКадрСтрой"	

Схема границ зон с особыми условиями использования территории. М 1:2000.



ТЕХНИКО-ЭКОНОМИЧЕСКИЕ ПОКАЗАТЕЛИ

№	Территория	Ед.изм.	Кол-во
1	Площадь участка	Га/%	66,62/100
2	Площадь участков СНТ	Га/%	44,75/67,2
3	Площадь земель общего пользования	Га/%	21,87/32,8
4	Площадь озеленения	Га/%	19,55/29,3
5	Площадь улично-дорожной сети	Га/%	2,32/3,5
6	Кол-во участков СНТ	шт.	287

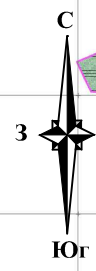
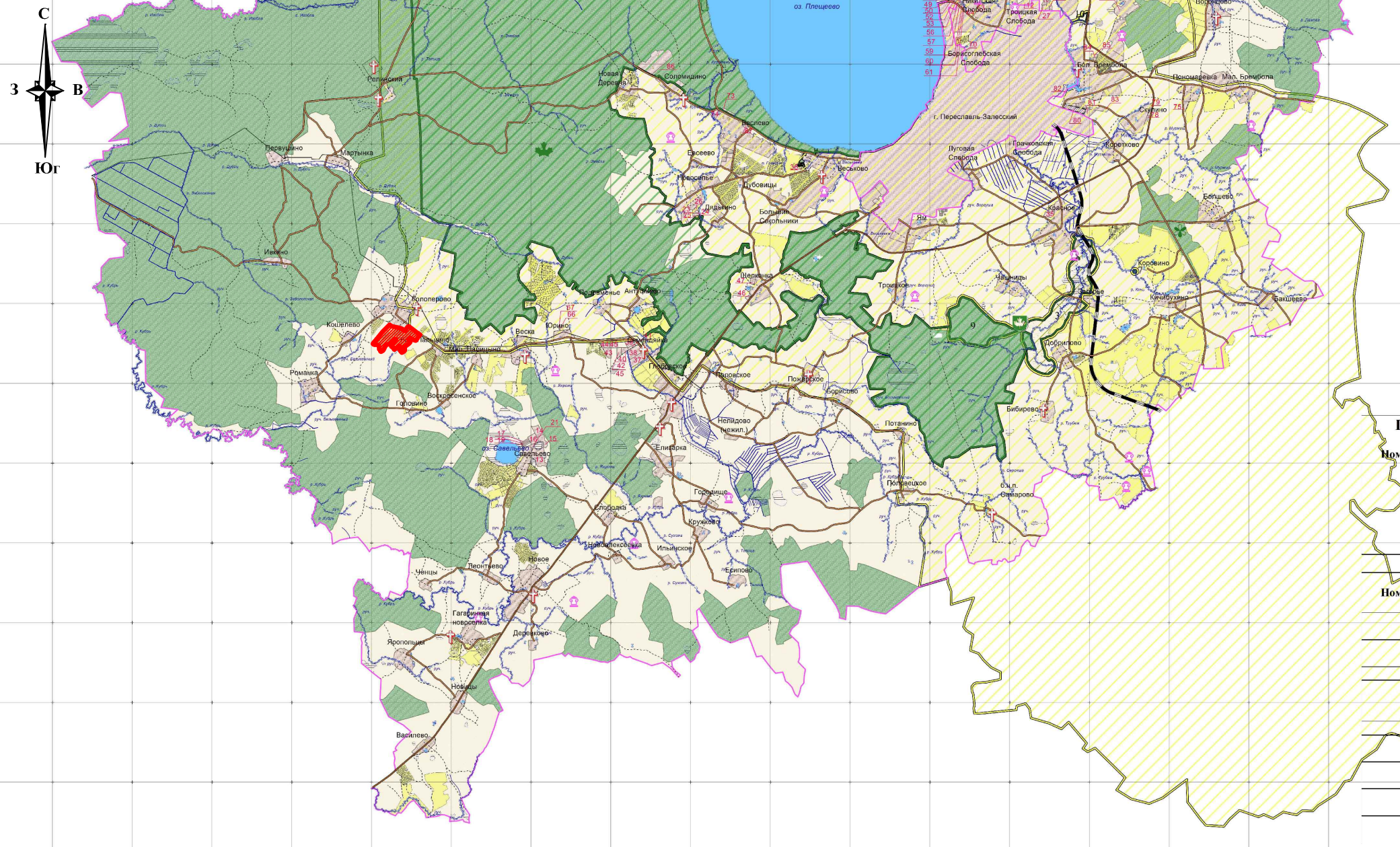
ЭКСПЛИКАЦИЯ

№ по плану	Наименование
1	Споржка с помещением правления
2	дачный дом
3	гостевая стоянка для автомобилей
4	площадка ТК0
5	площадка для спорта
6	площадка для отдыха
7	пожарный резервуар - V=30м.куб.
8	помещение для хранения средств пожаротушения
9	место размещения ТП
10	магазин

УСЛОВНЫЕ ОБОЗНАЧЕНИЯ:

- ГРАНИЦА ЗЕМЛЕУТВОДА
- ОГРАЖДЕНИЕ ЦЕНТРАЛЬНОЙ ЧАСТИ
- КРАСНАЯ ЛИНИЯ
- ЛИНИЯ ЗАСТРОЙКИ
- ЗЕМЛИ ОБЩЕГО ПОЛЬЗОВАНИЯ
- ▨ САНИТАРНО-ЗАЩИТНЫЕ И ВОДООХРАННЫЕ ЗОНЫ
- АВТОМОБИЛЬНЫЕ ДОРОГИ, ПРОЕЗДЫ, АВТОСТОЯНКИ
- ▭ ЧАСТКИ СНТ
- 23.6 - НОМЕР ЧАСТКА
- 23.6 - ПЛОЩАДЬ ЧАСТКА
- - ИНДИВИДУАЛЬНАЯ ВОДОЗАБОРНАЯ СКВАЖИНА
- - СЗЗ ВОДОЗАБОРНОЙ СКВАЖИНЫ
- ▨ - ЛОКАЛЬНЫЕ ОЧИСТНЫЕ СООРУЖЕНИЯ
- ▨ - СЗЗ ЛОКАЛЬНЫХ ОЧИСТНЫХ СООРУЖЕНИЙ

2022-02-10-ППТ		
Экз. №:		
Исполн.	Провер.	Лист
Составил	Дата	Лист
Проверил	Дата	Лист
Схема границ зон с особыми условиями использования территории. М 1:2000.		
ООО "ГеоКадестр"		

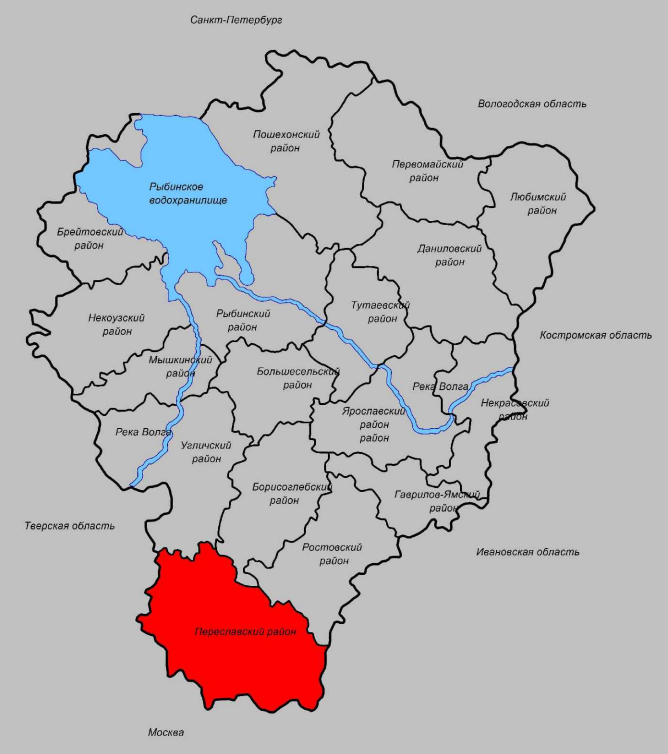


Государственные природные заказники			
Номер в карте	Наименование	Площадь га	Ширина охранной зоны м.
1	Болотная система Белая (болота Половецко-Купанское, Жупсево) (ландшафтный)	2621,684	150

Памятники природы			
Номер в карте	Наименование	Площадь га	Ширина охранной зоны м.
1	Долина р. Нерли Волжской	1022,7919	50
2	Долина р. Нерли Клязьминской	376,2703	50
3	Долина р. Трубсж	300	50
4	Долина р. Вёксы	99,3785	50
5	Озеро Вашугинское с участком леса	415,3488	100
6	Озеро Сомино	185	100
7	Родник у дер. Коровино	0,78	50
8	Родник у дер. Криушкино	3	50
9	Дубрава деревень Чашницы, Ям	173	50
10	Парк дер. Соловеново	9	25

Ситуационный план размещения Переславского муниципального района на территории Ярославской области



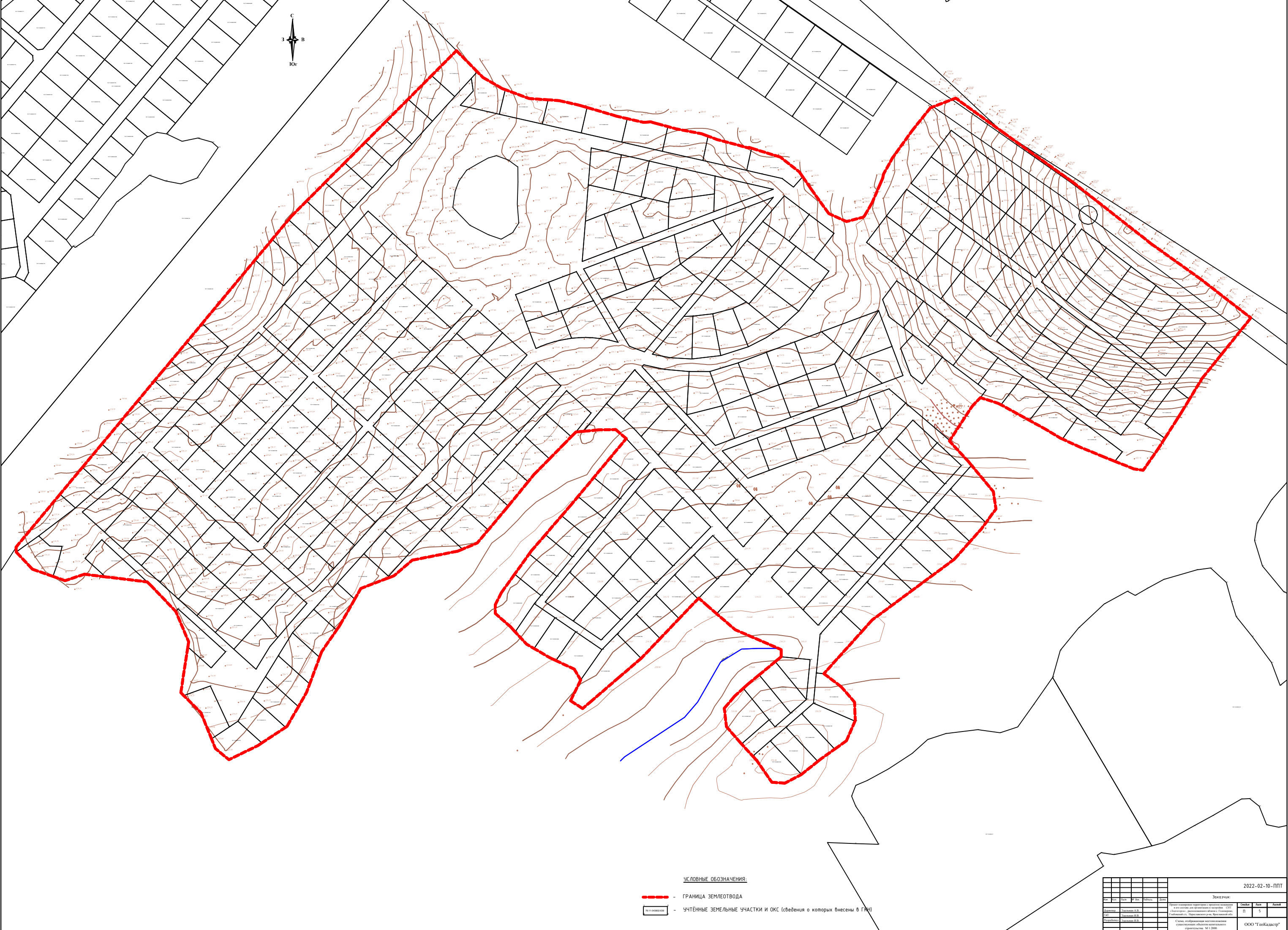
Условные обозначения

- Земли с/х назначения (зона СХ1)
- Земли населенных пунктов
- Земли с/х назначения (зона СХ2)
- Земли лесов, вып защит. функции
- Земли особо охр. природных тер.
- Земли лесного фонда
- Граница элемента планировочной структуры
- Водоток (река, ручей, канал)
- Водоем(оз, пр, обвод, карьер, вдхр)
- Болото
- Водоохранная зона
- Леса
- Торфы
- Национальный парк (ООПТ фед. значения)
- Охранная зона нац. парка (ООПТ фед. значения)
- Охранная зона ООПТ
- Территории, занятые кладбищами
- Об-ты культ. наследия (ОКН)
- Тер. военных и гражданских захор
- Земли особо охр. природных тер.
- Памятник природы
- Национальный парк
- Водоток (река, ручей, канал)
- Дорога общ. типа фед. значения
- Дорога общ. типа регион. знач.
- Дорога местного значения
- Граница мун. образования
- Ж/д магистр. электрифици-ая

2022-02-10-ППТ

Заказчик:						Свод	Лист	Листов
Изм.	Кол.	Лист	№ док.	Подпись	Дата	П	2	
Директор				Эльзьян А.В.				
ГАП				Эльзьян И.В.				
Разработал				Эльзьян И.В.		ООО "ГеоКадастр"		

Проект планировки территории с проектом межевания в его составе для организации и застройки СНТ «Златогорск», расположенного вблизи с. Голоперово, Глебовской с/с, Переславского р-на, Ярославской обл.  
Карта (фрагмент карты) планировочной структуры территории поселения. М 1:20000.



**УСЛОВНЫЕ ОБОЗНАЧЕНИЯ:**

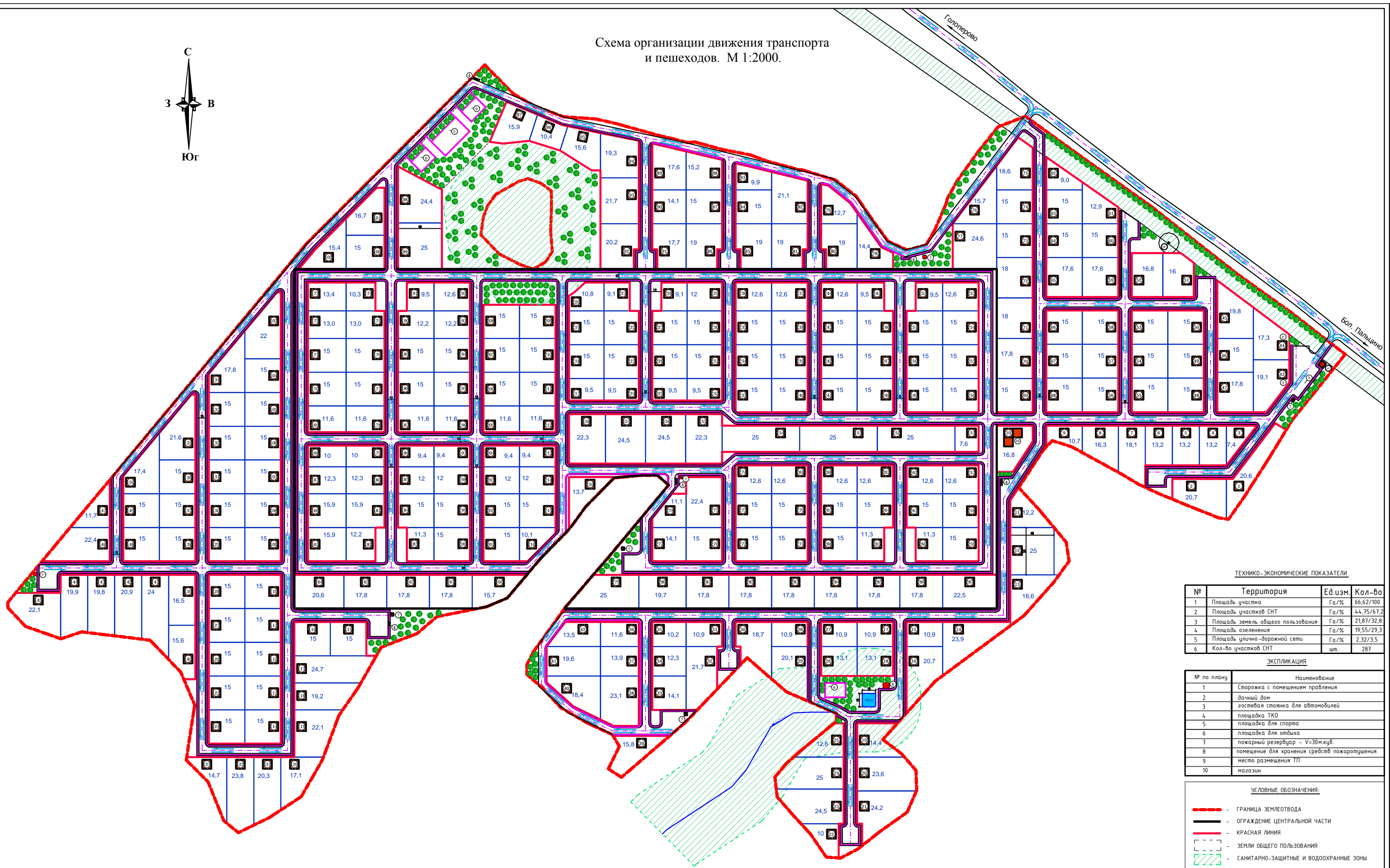
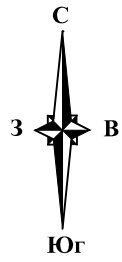
- ГРАНИЦА ЗЕМЛЕУТВОДА
- УЧТЁННЫЕ ЗЕМЕЛЬНЫЕ ЧАСТКИ И ОКС (сведения о которых внесены в ГРН)

				2022-02-10-ПТТ		
				Экземпляр:		
				Листы	Лист	Листов
				11	5	
				ООО "ГеоКадстр"		

Схема, отображающая местоположение земельного участка, указанного в кадастровом плане территории. М 1:2000.



Схема организации движения транспорта  
и пешеходов. М 1:2000.



ТЕХНИКО-ЭКОНОМИЧЕСКИЕ ПОКАЗАТЕЛИ

№	Территория	Ед.изм.	Кол-во
1	Площадь участка	Га/%	66,62/100
2	Площадь участков СНТ	Га/%	44,75/67,2
3	Площадь земель общего пользования	Га/%	21,87/32,8
4	Площадь озеленения	Га/%	19,55/29,3
5	Площадь улично-дорожной сети	Га/%	2,32/3,5
6	Кол-во участков СНТ	шт.	287

ЭКСПЛИКАЦИЯ

№ по плану	Наименование
1	Спорожка с помещением правления
2	дачный дом
3	гостевая стоянка для автомобилей
4	площадка ТКО
5	площадка для спорта
6	площадка для отдыха
7	пожарный резервуар - V=30м.куб.
8	помещение для хранения средств пожаротушения
9	место размещения ТП
10	магазин

УСЛОВНЫЕ ОБОЗНАЧЕНИЯ:

- ГРАНИЦА ЗЕМЛЕУТВЕРЖДЕНИЯ
- ОГРАЖДЕНИЕ ЦЕНТРАЛЬНОЙ ЧАСТИ
- КРАСНАЯ ЛИНИЯ
- ЗЕМЛИ ОБЩЕГО ПОЛЬЗОВАНИЯ
- САНИТАРНО-ЗАЩИТНЫЕ И ВОДООХРАННЫЕ ЗОНЫ
- АВТОМОБИЛЬНЫЕ ДОРОГИ, ПРОЕЗДЫ, АВТОСТОЯНКИ
- ПЕШЕХОДНЫЕ ТРОТУАРЫ
- ЧАСТКИ
- 23,6 - НОМЕР ЧАСТКА
- 23,6 - ПЛОЩАДЬ ЧАСТКА
- НАПРАВЛЕНИЕ ДВИЖЕНИЯ АВТОТРАНСПОРТА
- ПЕШЕХОДНЫЕ ТРОТУАРЫ

		2022-02-10-ППТ	
		Экспр.:	
Исполн.	Провер.	Состав	Лист
Исполн. А.В.	Провер. П.В.	П	3
Исполн. В.В.	Провер. П.В.		
		ООО "ТекСтар"	

ООО «ГеоКадастр»

Свидетельство № СП-153/18 от 22.01.2018г.

Адрес: 152020, Ярославская обл., г. Переславль-Залесский, ул. Проездная, д.2б, кабинет № 5

**ПРОЕКТ ПЛАНИРОВКИ ТЕРРИТОРИИ  
И  
ПРОЕКТ МЕЖЕВАНИЯ ТЕРРИТОРИИ**

**СНТ «Златогорск»**

**ПРОЕКТ МЕЖЕВАНИЯ ТЕРРИТОРИИ**

**ТОМ II  
ОСНОВНАЯ ЧАСТЬ.**

**МАТЕРИАЛЫ ПО ОБОСНОВАНИЮ**

Заказчик: [ФОНД РАЗВИТИЯ СЕЛЬСКОГО ХОЗЯЙСТВА И ОРГАНИЧЕСКОГО ЗЕМЛЕДЕЛИЯ "АГРА"](#)

Договор: от 27.09.2021 г.

Директор: Эдельман А.В.

г. Переславль-Залесский  
2022 г.

И№в. № ПОДА.	ПОДП. И ДСТА	ВЗОМ. И№В. №

Изм.	Кол.у	Лист	№До	Подп.	Дата

ПЗ

Лист

1

## Содержание

Таблица 1

Раздел	Обозначение	Наименование	Стр.
	2022-02-10-ПМТ	<b>Проект межевания территории</b>	
1		<b>Общие данные</b>	2-27
2		Перечень и сведения о площади вновь образуемых земельных участков, способы их образования и виды разрешенного использования	28
3		Координаты границ вновь образованных земельных участков	28-119
4		Красные линии	119-128
5		Перечень и сведения о площади исключаемых земельных участков, способы их исключения и виды разрешенного использования	128-156
6		Перечень используемых нормативно-технических документов	157
		<b>Графическая часть.</b>	
1		Схема границ существующих участков.	
2		Схема границ образуемых участков	
3		Красные линии	
4		Охранные зоны инженерных коммуникаций	

Изм. № ПОДА.	ПОДП. И ДАТА	ВЗОМ. ИИВ. №

Изм.	Кол.у	Лист	№До	Подп.	Дата

## 1. Общие данные

Территория проектирования находится с южной стороны в непосредственной близости от с. Голоперово городского округа г. Переславль-Залесский. Площадь проектируемой территории составляет 66,64 га, квартал: 76:11:043802, состоит из территории 52 га ДНТ «Зеленый остров» (утвержден проект организации и застройки территории, постановлением Администрации Переславского муниципального от 29.04.2011г. № 670 « Об утверждении проекта организации и застройки ДНТ «Зеленый остров» вблизи с. Голоперово» и дополнительно территории 12 га, проект организации и застройки на которую не утверждался. В связи с приобретением собственностью дополнительной территории 12 га заказчиком принято решение о внесении изменений в утвержденный проект организации и застройки территории.

Проектирование осуществляется в рамках заключенного договора при использовании:

-Инженерно-топографической съемки территории квартала в масштабе 1:500, выполненной ООО «ГеоКадастр».

- Кадастрового плана территории квартала (КПТ) от 2022г.

Проект разработан в системе координат, используемой для ведения государственного кадастра недвижимости МСК -76;

Проектируемый участок расположен:

В границах территории проектирования:

- объекты культурного наследия отсутствуют;
- объекты и предметы охраны (памятники) –отсутствуют;
- охранная зона существующей ЛЭП 0,4 кВ.

Инженерно-геологические ограничения – нет.

Проектом планировки и межевания территории устанавливаются границы вновь образованных земельных. Предусмотрено образование земельных участков с видом разрешенного использования:

- 13.2 Ведение садоводства- 286 участков;
- 4.4 Магазины – 1 участок;
- 12.0 Земельные участки (территории) общего пользования– 1 участок ( ул. Солнечная, ул. Лунная).

В настоящее время на территории проектирования СНТ "Златогорск" учтено в государственном кадастре недвижимости 314 земельных участков.

Таблица2

Номер п/п	Кадастровый номер объекта недвижимости	Вид объекта недвижимости	Адрес	Площадь	Категория земель	Виды разрешенного использования
1	2	3	4	5	6	7
1.	<a href="#">76:11:043802:416</a>	Земельный участок	Местоположение установлено относительно ориентира, расположенного в границах участка. Почтовый адрес ориен-	1500	Земли сельскохозяйственного назначения	ведение садоводства

Изм. № ПОДА.	ПОДП. И ДАТА	ВЗМ. ИИВ. №					ПЗ	Лист
			Изм.	Кол.у	Лист	№До		

			тира: 152046, Ярославская область, Переславский р-н, дп Чудное, ул Полевая, д 78			
2.	<a href="#">76:11:043802:417</a>	Земельный участок	Местоположение установлено относительно ориентира, расположенного в границах участка. Почтовый адрес ориентира: 152046, Ярославская область, Переславский р-н, дп Чудное, ул Полевая, д 8	1516	Земли сельскохозяйственного назначения	ведение садоводства
3.	<a href="#">76:11:043802:418</a>	Земельный участок	152046, Ярославская область, Переславский р-н, с/о Глебовский, ул Цветочная	1498	Земли сельскохозяйственного назначения	ведение садоводства
4.	<a href="#">76:11:043802:419</a>	Земельный участок	Местоположение установлено относительно ориентира, расположенного в границах участка. Почтовый адрес ориентира: 152046, Ярославская область, Переславский р-н, с/о Глебовский, ул Новая	1500	Земли сельскохозяйственного назначения	ведение садоводства
5.	<a href="#">76:11:043802:420</a>	Земельный участок	152046, Ярославская область, Переславский р-н, с/о Глебовский, ул Цветочная	1571	Земли сельскохозяйственного назначения	ведение садоводства
6.	<a href="#">76:11:043802:421</a>	Земельный участок	152046, Ярославская область, Переславский р-н	1581	Земли сельскохозяйственного назначения	ведение садоводства
7.	<a href="#">76:11:043802:422</a>	Земельный участок	Местоположение установлено относительно ориентира, расположенного в границах участка. Почтовый адрес ориентира: Ярославская область, Переславский р-н	1518	Земли сельскохозяйственного назначения	ведение садоводства
8.	<a href="#">76:11:043802:423</a>	Земельный участок	Местоположение установлено относительно ориентира, расположенного в границах участка. Почтовый адрес ориентира: 152046, Ярославская область, Переславский р-н	1504	Земли сельскохозяйственного назначения	ведение садоводства

И№в. № ПОДА.	ПОДП. И ДСТА	ВЗМЛ. И№В. №
Изм.	Кол.у	Лист
№До	Подп.	Дата

Индв. № подл.	Подп. и дата	Взам. инв. №

9.	<a href="#">76:11:043802:424</a>	Земельный участок	Местоположение установлено относительно ориентира, расположенного в границах участка. Почтовый адрес ориентира: 152046, Ярославская область, Переславский р-н	1504	Земли сельскохозяйственного назначения	ведение садоводства
10.	<a href="#">76:11:043802:425</a>	Земельный участок	Местоположение установлено относительно ориентира, расположенного в границах участка. Почтовый адрес ориентира: 152046, Ярославская область, Переславский р-н, Глебовский	1505	Земли сельскохозяйственного назначения	ведение садоводства
11.	<a href="#">76:11:043802:426</a>	Земельный участок	Местоположение установлено относительно ориентира, расположенного в границах участка. Почтовый адрес ориентира: 152046, Ярославская область, Переславский р-н, Глебовский	1541	Земли сельскохозяйственного назначения	Для дачного строительства
12.	<a href="#">76:11:043802:427</a>	Земельный участок	152046, Ярославская область, Переславский р-н, Глебовский	1545	Земли сельскохозяйственного назначения	ведение садоводства
13.	<a href="#">76:11:043802:428</a>	Земельный участок	152046, Ярославская область, Переславский р-н	1500	Земли сельскохозяйственного назначения	ведение садоводства
14.	<a href="#">76:11:043802:429</a>	Земельный участок	152046, Ярославская область, Переславский р-н	1500	Земли сельскохозяйственного назначения	ведение садоводства
15.	<a href="#">76:11:043802:430</a>	Земельный участок	152046, Ярославская область, Переславский р-н	1500	Земли сельскохозяйственного назначения	ведение садоводства
16.	<a href="#">76:11:043802:431</a>	Земельный участок	152046, Ярославская область, Переславский р-н	1542	Земли сельскохозяйственного назначения	ведение садоводства
17.	<a href="#">76:11:043802:432</a>	Земельный участок	152046, Ярославская область, Переславский р-н	174787	Земли сельскохозяйственного назначения	Для общего пользования
18.	<a href="#">76:11:043802:433</a>	Земельный участок	152046, Ярославская область, Переславский р-н, с/о Глебовский	1500	Земли сельскохозяйственного назначения	Ведение садоводства
19.	<a href="#">76:11:043802:434</a>	Земельный участок	Местоположение установлено относительно ориентира, расположенного в границах участка. Почтовый адрес ориентира: Ярославская область, Переславский р-	1493	Земли сельскохозяйственного назначения	ведение садоводства

Изм.	Кол.у	Лист	№До	Подп.	Дата

ПЗ

Лист

5

			н			
20.	<a href="#">76:11:043802:435</a>	Земельный участок	152046, Ярославская область, Переславский р-н	1509	Земли сельскохозяйственного назначения	ведение садоводства
21.	<a href="#">76:11:043802:436</a>	Земельный участок	Местоположение установлено относительно ориентира, расположенного в границах участка. Почтовый адрес ориентира: 152046, Ярославская область, Переславский р-н	1498	Земли сельскохозяйственного назначения	ведение садоводства
22.	<a href="#">76:11:043802:437</a>	Земельный участок	Местоположение установлено относительно ориентира, расположенного в границах участка. Почтовый адрес ориентира: 152046, Ярославская область, Переславский р-н	1507	Земли сельскохозяйственного назначения	ведение садоводства
23.	<a href="#">76:11:043802:438</a>	Земельный участок	152046, Ярославская область, Переславский р-н	1538	Земли сельскохозяйственного назначения	ведение садоводства
24.	<a href="#">76:11:043802:439</a>	Земельный участок	152046, Ярославская область, Переславский р-н	1495	Земли сельскохозяйственного назначения	ведение садоводства
25.	<a href="#">76:11:043802:440</a>	Земельный участок	Местоположение установлено относительно ориентира, расположенного в границах участка. Почтовый адрес ориентира: 152046, Ярославская область, Переславский р-н	1545	Земли сельскохозяйственного назначения	ведение садоводства
26.	<a href="#">76:11:043802:441</a>	Земельный участок	152046, Ярославская область, Переславский р-н	1514	Земли сельскохозяйственного назначения	ведение садоводства
27.	<a href="#">76:11:043802:442</a>	Земельный участок	Местоположение установлено относительно ориентира, расположенного в границах участка. Почтовый адрес ориентира: 152046, Ярославская область, Переславский р-н	1513	Земли сельскохозяйственного назначения	ведение садоводства
28.	<a href="#">76:11:043802:443</a>	Земельный участок	152046, Ярославская область, Переславский р-н	1499	Земли сельскохозяйственного назначения	ведение садоводства
29.	<a href="#">76:11:043802:444</a>	Земельный участок	152046, Ярославская область, Переславский р-н	1513	Земли сельскохозяйственного назначения	ведение садоводства
30.	<a href="#">76:11:043802:445</a>	Земельный участок	152046, Ярославская область, Переславский р-н	1494	Земли сельскохозяйственного назначения	ведение садоводства
31.	<a href="#">76:11:043802:446</a>	Земельный участок	Местоположение установлено относительно ориентира, расположенного в границах участка. Почтовый адрес ориентира: 152046, Ярославская область, Переславский р-н	1498	Земли сельскохозяйственного назначения	ведение садоводства

Индв. № подл.	Подп. и дата	Взам. инв. №

Изм.	Кол.у	Лист	№До	Подп.	Дата

ПЗ

Лист

6

32.	<a href="#">76:11:043802:447</a>	Земельный участок	Местоположение установлено относительно ориентира, расположенного в границах участка. Почтовый адрес ориентира: 152046, Ярославская область, Переславский р-н	1516	Земли сельскохозяйственного назначения	ведение садоводства
33.	<a href="#">76:11:043802:448</a>	Земельный участок	152046, Ярославская область, Переславский р-н	1511	Земли сельскохозяйственного назначения	ведение садоводства
34.	<a href="#">76:11:043802:449</a>	Земельный участок	Местоположение установлено относительно ориентира, расположенного в границах участка. Почтовый адрес ориентира: 152046, Ярославская область, Переславский р-н	1527	Земли сельскохозяйственного назначения	Ведение садоводства
35.	<a href="#">76:11:043802:450</a>	Земельный участок	152046, Ярославская область, Переславский р-н	1501	Земли сельскохозяйственного назначения	ведение садоводства
36.	<a href="#">76:11:043802:451</a>	Земельный участок	Местоположение установлено относительно ориентира, расположенного в границах участка. Почтовый адрес ориентира: 152046, Ярославская область, Переславский р-н, дп Чудное, ул Парковая, д 21	1530	Земли сельскохозяйственного назначения	ведение садоводства
37.	<a href="#">76:11:043802:452</a>	Земельный участок	152046, Ярославская область, Переславский р-н, дп Чудное, ул Центральная, д 22	1955	Земли сельскохозяйственного назначения	ведение садоводства
38.	<a href="#">76:11:043802:453</a>	Земельный участок	Местоположение установлено относительно ориентира, расположенного в границах участка. Почтовый адрес ориентира: 152046, Ярославская область, Переславский р-н, дп Чудное, ул Центральная, д 23	1509	Земли сельскохозяйственного назначения	ведение садоводства
39.	<a href="#">76:11:043802:454</a>	Земельный участок	Местоположение установлено относительно ориентира, расположенного в границах участка. Почтовый адрес ориентира: 152046, Ярославская область, Переславский р-н	1500	Земли сельскохозяйственного назначения	ведение садоводства
40.	<a href="#">76:11:043802:455</a>	Земельный участок	152046, Ярославская область, Переславский р-н	1500	Земли сельскохозяйственного назначения	Ведение садоводства
41.	<a href="#">76:11:043802:456</a>	Земельный участок	Местоположение установлено относительно ориентира, расположенного в границах участка. Почтовый адрес ориентира: 152046, Ярослав-	1500	Земли сельскохозяйственного назначения	Для дачного строительства

Индв. № подл.	Подп. и дата	Взам. инв. №

Изм.	Кол.у	Лист	№До	Подп.	Дата

ПЗ



			ская область, Переславский р-н			
42.	<a href="#">76:11:043802:457</a>	Земельный участок	152046, Ярославская область, Переславский р-н	1500	Земли сельскохозяйственного назначения	ведение садоводства
43.	<a href="#">76:11:043802:458</a>	Земельный участок	152046, Ярославская область, Переславский р-н	1500	Земли сельскохозяйственного назначения	Ведение садоводства
44.	<a href="#">76:11:043802:459</a>	Земельный участок	Местоположение установлено относительно ориентира, расположенного в границах участка. Почтовый адрес ориентира: 152046, Ярославская область, Переславский р-н, Глебовский	1500	Земли сельскохозяйственного назначения	ведение садоводства
45.	<a href="#">76:11:043802:460</a>	Земельный участок	152046, Ярославская область, Переславский р-н, с/о Глебовский, ул Вишневая	1500	Земли сельскохозяйственного назначения	ведение садоводства
46.	<a href="#">76:11:043802:461</a>	Земельный участок	152046, Ярославская область, Переславский р-н	1500	Земли сельскохозяйственного назначения	ведение садоводства
47.	<a href="#">76:11:043802:462</a>	Земельный участок	152046, Ярославская область, Переславский р-н	1500	Земли сельскохозяйственного назначения	ведение садоводства
48.	<a href="#">76:11:043802:463</a>	Земельный участок	152046, Ярославская область, Переславский р-н	1500	Земли сельскохозяйственного назначения	ведение садоводства
49.	<a href="#">76:11:043802:464</a>	Земельный участок	Местоположение установлено относительно ориентира, расположенного в границах участка. Почтовый адрес ориентира: 152046, Ярославская область, Переславский р-н	1500	Земли сельскохозяйственного назначения	ведение садоводства
50.	<a href="#">76:11:043802:465</a>	Земельный участок	Местоположение установлено относительно ориентира, расположенного в границах участка. Почтовый адрес ориентира: 152046, Ярославская область, Переславский р-н	1500	Земли сельскохозяйственного назначения	ведение садоводства
51.	<a href="#">76:11:043802:466</a>	Земельный участок	Местоположение установлено относительно ориентира, расположенного в границах участка. Почтовый адрес ориентира: 152046, Ярославская область, Переславский р-н, Глебовский	1500	Земли сельскохозяйственного назначения	ведение садоводства
52.	<a href="#">76:11:043802:467</a>	Земельный участок	152046, Ярославская область, Переславский р-н, с/о Глебовский, ул Садовая	1500	Земли сельскохозяйственного назначения	ведение садоводства
53.	<a href="#">76:11:043802:468</a>	Земельный участок	Местоположение установлено относительно ориентира, расположенного в границах	1500	Земли сельскохозяйственного назначения	ведение садоводства

Индв. № подл.	Подп. и дата	Взм. инв. №

Изм.	Кол.у	Лист	№До	Подп.	Дата

ПЗ

			участка. Почтовый адрес ориентира: 152046, Ярославская область, Переславский р-н			
54.	<a href="#">76:11:043802:469</a>	Земельный участок	152046, Ярославская область, Переславский р-н	1500	Земли сельскохозяйственного назначения	ведение садоводства
55.	<a href="#">76:11:043802:470</a>	Земельный участок	152046, Ярославская область, Переславский р-н, с/о Глебовский	1500	Земли сельскохозяйственного назначения	ведение садоводства
56.	<a href="#">76:11:043802:471</a>	Земельный участок	152046, Ярославская область, Переславский р-н	1500	Земли сельскохозяйственного назначения	ведение садоводства
57.	<a href="#">76:11:043802:472</a>	Земельный участок	Местоположение установлено относительно ориентира, расположенного в границах участка. Почтовый адрес ориентира: 152046, Ярославская область, Переславский р-н	1500	Земли сельскохозяйственного назначения	ведение садоводства
58.	<a href="#">76:11:043802:473</a>	Земельный участок	Местоположение установлено относительно ориентира, расположенного в границах участка. Почтовый адрес ориентира: 152046, Ярославская область, Переславский р-н	1500	Земли сельскохозяйственного назначения	ведение садоводства
59.	<a href="#">76:11:043802:474</a>	Земельный участок	Ярославская область, Переславский р-н	1500	Земли сельскохозяйственного назначения	ведение садоводства
60.	<a href="#">76:11:043802:475</a>	Земельный участок	152046, Ярославская область, Переславский р-н	1500	Земли сельскохозяйственного назначения	ведение садоводства
61.	<a href="#">76:11:043802:476</a>	Земельный участок	152046, Ярославская область, Переславский р-н, дп Чудное, ул Вишневая	1500	Земли сельскохозяйственного назначения	Ведение садоводства

И№в. № ПОДА.	ПОДП. И ДСТА	ВЗМ. И№В. №

Изм.	Кол.у	Лист	№До	Подп.	Дата

ПЗ

Лист

9

И№в. № ПОДА.	ПОДА. И ДАТА	ВЗОМ. И№В. №

62.	<a href="#">76:11:043802:477</a>	Земельный участок	Местоположение установлено относительно ориентира, расположенного в границах участка. Почтовый адрес ориентира: 152046, Ярославская область, Переславский р-н	1500	Земли сельскохозяйственного назначения	ведение садоводства
63.	<a href="#">76:11:043802:478</a>	Земельный участок	152046, Ярославская область, Переславский р-н, Глебовский	1500	Земли сельскохозяйственного назначения	Ведение садоводства
64.	<a href="#">76:11:043802:479</a>	Земельный участок	Местоположение установлено относительно ориентира, расположенного в границах участка. Почтовый адрес ориентира: 152046, Ярославская область, Переславский р-н	1500	Земли сельскохозяйственного назначения	ведение садоводства
65.	<a href="#">76:11:043802:480</a>	Земельный участок	152046, Ярославская область, Переславский р-н	1500	Земли сельскохозяйственного назначения	ведение садоводства
66.	<a href="#">76:11:043802:481</a>	Земельный участок	Ярославская область, Переславский р-н	1500	Земли сельскохозяйственного назначения	Ведение садоводства
67.	<a href="#">76:11:043802:482</a>	Земельный участок	Местоположение установлено относительно ориентира, расположенного в границах участка. Почтовый адрес ориентира: 152046, Ярославская область, Переславский р-н	1500	Земли сельскохозяйственного назначения	ведение садоводства
68.	<a href="#">76:11:043802:483</a>	Земельный участок	Местоположение установлено относительно ориентира, расположенного в границах участка. Почтовый адрес ориентира: 152046, Ярославская область, Переславский р-н	1500	Земли сельскохозяйственного назначения	ведение садоводства
69.	<a href="#">76:11:043802:484</a>	Земельный участок	152046, Ярославская область, Переславский р-н	1500	Земли сельскохозяйственного назначения	ведение садоводства
70.	<a href="#">76:11:043802:485</a>	Земельный участок	Местоположение установлено относительно ориентира, расположенного в границах участка. Почтовый адрес ориентира: 152046, Ярославская область, Переславский р-н, дп Чудное, ул Садовая, д 110	1500	Земли сельскохозяйственного назначения	ведение садоводства
71.	<a href="#">76:11:043802:486</a>	Земельный	152046, Ярославская	1500	Земли сельско-	ведение сада-

Изм.	Кол.у	Лист	№До	Подп.	Дата

ПЗ

Лист

10

		участок	область, Переславский р-н		хозяйственного назначения	водства
72.	<a href="#">76:11:043802:487</a>	Земельный участок	Местоположение установлено относительно ориентира, расположенного в границах участка. Почтовый адрес ориентира: 152046, Ярославская область, Переславский р-н	1500	Земли сельскохозяйственного назначения	ведение садоводства
73.	<a href="#">76:11:043802:488</a>	Земельный участок	152046, Ярославская область, Переславский р-н	1500	Земли сельскохозяйственного назначения	ведение садоводства
74.	<a href="#">76:11:043802:489</a>	Земельный участок	152046, Ярославская область, Переславский р-н, Глебовский	1500	Земли сельскохозяйственного назначения	ведение садоводства
75.	<a href="#">76:11:043802:490</a>	Земельный участок	Местоположение установлено относительно ориентира, расположенного в границах участка. Почтовый адрес ориентира: 152046, Ярославская область, Переславский р-н, ул Полевая	1500	Земли сельскохозяйственного назначения	ведение садоводства
76.	<a href="#">76:11:043802:491</a>	Земельный участок	Местоположение установлено относительно ориентира, расположенного в границах участка. Почтовый адрес ориентира: 152046, Ярославская область, Переславский р-н	1810	Земли сельскохозяйственного назначения	ведение садоводства
77.	<a href="#">76:11:043802:492</a>	Земельный участок	152046, Ярославская область, Переславский р-н	1510	Земли сельскохозяйственного назначения	ведение садоводства
78.	<a href="#">76:11:043802:493</a>	Земельный участок	Ярославская область, Переславский р-н	1500	Земли сельскохозяйственного назначения	ведение садоводства
79.	<a href="#">76:11:043802:494</a>	Земельный участок	152046, Ярославская область, Переславский р-н	1555	Земли сельскохозяйственного назначения	ведение садоводства
80.	<a href="#">76:11:043802:495</a>	Земельный участок	152046, Ярославская область, Переславский р-н, дп Чудное, ул Зеленая, д 120	1108	Земли сельскохозяйственного назначения	ведение садоводства
81.	<a href="#">76:11:043802:496</a>	Земельный участок	Местоположение установлено относительно ориентира, расположенного в границах участка. Почтовый адрес ориентира: 152046, Ярославская область, Переславский р-н	1547	Земли сельскохозяйственного назначения	ведение садоводства
82.	<a href="#">76:11:043802:497</a>	Земельный участок	152046, Ярославская область, Переславский р-н, ул Полевая	1522	Земли сельскохозяйственного назначения	ведение садоводства
83.	<a href="#">76:11:043802:498</a>	Земельный участок	Местоположение установлено относительно ориентира, расположенного в границах участка. Почтовый адрес ориен-	1500	Земли сельскохозяйственного назначения	ведение садоводства

Индв. № подл.	Подп. и дата	Взам. инв. №

Изм.	Кол.у	Лист	№До	Подп.	Дата

ПЗ

Лист

11

			тира: 152046, Ярославская область, Переславский р-н, дп Чудное, ул Полевая, уч 125			
84.	<a href="#">76:11:043802:499</a>	Земельный участок	152046, Ярославская область, Переславский р-н	1517	Земли сельскохозяйственного назначения	Ведение садоводства
85.	<a href="#">76:11:043802:500</a>	Земельный участок	Ярославская область, Переславский р-н	1575	Земли сельскохозяйственного назначения	ведение садоводства
86.	<a href="#">76:11:043802:501</a>	Земельный участок	Местоположение установлено относительно ориентира, расположенного в границах участка. Почтовый адрес ориентира: 152046, Ярославская область, Переславский р-н	1500	Земли сельскохозяйственного назначения	ведение садоводства
87.	<a href="#">76:11:043802:502</a>	Земельный участок	152046, Ярославская область, Переславский р-н	1505	Земли сельскохозяйственного назначения	ведение садоводства
88.	<a href="#">76:11:043802:503</a>	Земельный участок	Местоположение установлено относительно ориентира, расположенного в границах участка. Почтовый адрес ориентира: 152046, Ярославская область, Переславский р-н, дп Чудное, ул Полевая, д 128	1656	Земли сельскохозяйственного назначения	ведение садоводства
89.	<a href="#">76:11:043802:504</a>	Земельный участок	Местоположение установлено относительно ориентира, расположенного в границах участка. Почтовый адрес ориентира: 152046, Ярославская область, Переславский р-н, Глебовский	1528	Земли сельскохозяйственного назначения	ведение садоводства
90.	<a href="#">76:11:043802:505</a>	Земельный участок	Местоположение установлено относительно ориентира, расположенного в границах участка. Почтовый адрес ориентира: 152046, Ярославская область, Переславский р-н	1500	Земли сельскохозяйственного назначения	ведение садоводства
91.	<a href="#">76:11:043802:506</a>	Земельный участок	152046, Ярославская область, Переславский р-н	1500	Земли сельскохозяйственного назначения	ведение садоводства
92.	<a href="#">76:11:043802:507</a>	Земельный участок	152046, Ярославская область, Переславский р-н	1500	Земли сельскохозяйственного назначения	Ведение садоводства
93.	<a href="#">76:11:043802:508</a>	Земельный участок	152046, Ярославская область, Переславский р-н, дп Чудное, ул Луговая, д 133	1500	Земли сельскохозяйственного назначения	ведение садоводства
94.	<a href="#">76:11:043802:509</a>	Земельный участок	152046, Ярославская область, Переславский р-н	1500	Земли сельскохозяйственного назначения	ведение садоводства
95.	<a href="#">76:11:043802:510</a>	Земельный участок	152046, Ярославская область, Переславский р-н	1500	Земли сельскохозяйственного назначения	ведение садоводства

И№в. № ПОДА.	
ПОДП. и ДАТА	
ВЗОМ. И№в. №	

Изм.	Кол.у	Лист	№До	Подп.	Дата

ПЗ

96.	<a href="#">76:11:043802:511</a>	Земельный участок	152046, Ярославская область, Переславский р-н	1500	Земли сельскохозяйственного назначения	Ведение садоводства
97.	<a href="#">76:11:043802:512</a>	Земельный участок	152046, Ярославская область, Переславский р-н	1500	Земли сельскохозяйственного назначения	ведение садоводства
98.	<a href="#">76:11:043802:513</a>	Земельный участок	152046, Ярославская область, Переславский р-н, с/о Глебовский	1500	Земли сельскохозяйственного назначения	Ведение садоводства
99.	<a href="#">76:11:043802:514</a>	Земельный участок	152046, Ярославская область, Переславский р-н, ул Дачная	1502	Земли сельскохозяйственного назначения	ведение садоводства
100.	<a href="#">76:11:043802:515</a>	Земельный участок	152046, Ярославская область, Переславский р-н	1500	Земли сельскохозяйственного назначения	ведение садоводства
101.	<a href="#">76:11:043802:516</a>	Земельный участок	152046, Ярославская область, Переславский р-н, с/о Глебовский	1500	Земли сельскохозяйственного назначения	Ведение садоводства
102.	<a href="#">76:11:043802:517</a>	Земельный участок	Местоположение установлено относительно ориентира, расположенного в границах участка. Почтовый адрес ориентира: 152046, Ярославская область, Переславский р-н, ул Дачная	1500	Земли сельскохозяйственного назначения	ведение садоводства
103.	<a href="#">76:11:043802:518</a>	Земельный участок	152046, Ярославская область, Переславский р-н	1500	Земли сельскохозяйственного назначения	ведение садоводства
104.	<a href="#">76:11:043802:519</a>	Земельный участок	152046, Ярославская область, Переславский р-н, дп Чудное, ул Дачная, д 144	1500	Земли сельскохозяйственного назначения	ведение садоводства
105.	<a href="#">76:11:043802:520</a>	Земельный участок	152046, Ярославская область, Переславский р-н, ул Дачная	1500	Земли сельскохозяйственного назначения	ведение садоводства
106.	<a href="#">76:11:043802:521</a>	Земельный участок	152046, Ярославская область, Переславский р-н	1500	Земли сельскохозяйственного назначения	ведение садоводства
107.	<a href="#">76:11:043802:522</a>	Земельный участок	152046, Ярославская область, Переславский р-н	1493	Земли сельскохозяйственного назначения	ведение садоводства
108.	<a href="#">76:11:043802:523</a>	Земельный участок	Местоположение установлено относительно ориентира, расположенного в границах участка. Почтовый адрес ориентира: 152046, Ярославская область, Переславский р-н	1556	Земли сельскохозяйственного назначения	ведение садоводства
109.	<a href="#">76:11:043802:524</a>	Земельный участок	Местоположение установлено относительно ориентира, расположенного в границах участка. Почтовый адрес ориентира: 152004, Ярославская область, Переславский р-н, Глебовский	1500	Земли сельскохозяйственного назначения	ведение садоводства
110.	<a href="#">76:11:043802:525</a>	Земельный участок	152046, Ярославская область, Переславский р-н	1500	Земли сельскохозяйственного назначения	ведение садоводства

Инв. № подл.	Подп. и дата	Взм. инв. №	

Изм.	Кол.у	Лист	№До	Подп.	Дата

ПЗ

Лист

13

111.	<a href="#">76:11:043802:526</a>	Земельный участок	Местоположение установлено относительно ориентира, расположенного в границах участка. Почтовый адрес ориентира: 152046, Ярославская область, Переславский р-н	1500	Земли сельскохозяйственного назначения	ведение садоводства
112.	<a href="#">76:11:043802:527</a>	Земельный участок	152046, Ярославская область, Переславский р-н	1500	Земли сельскохозяйственного назначения	ведение садоводства
113.	<a href="#">76:11:043802:528</a>	Земельный участок	152046, Ярославская область, Переславский р-н	1500	Земли сельскохозяйственного назначения	Ведение садоводства
114.	<a href="#">76:11:043802:529</a>	Земельный участок	152046, Ярославская область, Переславский р-н	1500	Земли сельскохозяйственного назначения	ведение садоводства
115.	<a href="#">76:11:043802:530</a>	Земельный участок	152046, Ярославская область, Переславский р-н	1500	Земли сельскохозяйственного назначения	Ведение садоводства
116.	<a href="#">76:11:043802:531</a>	Земельный участок	152046, Ярославская область, Переславский р-н	1500	Земли сельскохозяйственного назначения	ведение садоводства
117.	<a href="#">76:11:043802:532</a>	Земельный участок	Местоположение установлено относительно ориентира, расположенного в границах участка. Почтовый адрес ориентира: 152046, Ярославская область, Переславский р-н	1500	Земли сельскохозяйственного назначения	ведение садоводства
118.	<a href="#">76:11:043802:533</a>	Земельный участок	Местоположение установлено относительно ориентира, расположенного в границах участка. Почтовый адрес ориентира: 152046, Ярославская область, Переславский р-н	1500	Земли сельскохозяйственного назначения	ведение садоводства
119.	<a href="#">76:11:043802:534</a>	Земельный участок	Местоположение установлено относительно ориентира, расположенного в границах участка. Почтовый адрес ориентира: 152046, Ярославская область, Переславский р-н	1500	Земли сельскохозяйственного назначения	ведение садоводства
120.	<a href="#">76:11:043802:535</a>	Земельный участок	152046, Ярославская область, Переславский р-н, с/о Глебовский, ул Новая	1500	Земли сельскохозяйственного назначения	ведение садоводства
121.	<a href="#">76:11:043802:536</a>	Земельный участок	152046, Ярославская область, Переславский р-н	1500	Земли сельскохозяйственного назначения	ведение садоводства
122.	<a href="#">76:11:043802:537</a>	Земельный участок	Местоположение установлено относительно ориентира, расположенного в границах участка. Почтовый адрес ориентира: 152046, Ярославская область, Переславский р-н	1500	Земли сельскохозяйственного назначения	ведение садоводства

И№в. № ПОДА.	ПОДА. И ДСТА	ВЗМ. И№в. №

Изм.	Кол.у	Лист	№До	Подп.	Дата

ПЗ

Лист

14

123.	<a href="#">76:11:043802:538</a>	Земельный участок	Местоположение установлено относительно ориентира, расположенного в границах участка. Почтовый адрес ориентира: 152046, Ярославская область, Переславский р-н	1500	Земли сельскохозяйственного назначения	ведение садоводства
124.	<a href="#">76:11:043802:539</a>	Земельный участок	Местоположение установлено относительно ориентира, расположенного в границах участка. Почтовый адрес ориентира: 152046, Ярославская область, Переславский р-н	1500	Земли сельскохозяйственного назначения	ведение садоводства
125.	<a href="#">76:11:043802:540</a>	Земельный участок	Местоположение установлено относительно ориентира, расположенного в границах участка. Почтовый адрес ориентира: 152046, Ярославская область, Переславский р-н	1500	Земли сельскохозяйственного назначения	ведение садоводства
126.	<a href="#">76:11:043802:541</a>	Земельный участок	152046, Ярославская область, Переславский р-н, дп Чудное, ул Новая, д 166	1500	Земли сельскохозяйственного назначения	ведение садоводства
127.	<a href="#">76:11:043802:542</a>	Земельный участок	152046, Ярославская область, Переславский р-н, дп Чудное, ул Луговая, д 167	1500	Земли сельскохозяйственного назначения	ведение садоводства
128.	<a href="#">76:11:043802:543</a>	Земельный участок	152046, Ярославская область, Переславский р-н	1500	Земли сельскохозяйственного назначения	ведение садоводства
129.	<a href="#">76:11:043802:544</a>	Земельный участок	152046, Ярославская область, Переславский р-н	1500	Земли сельскохозяйственного назначения	ведение садоводства
130.	<a href="#">76:11:043802:545</a>	Земельный участок	152046, Ярославская область, Переславский р-н	1500	Земли сельскохозяйственного назначения	ведение садоводства
131.	<a href="#">76:11:043802:546</a>	Земельный участок	152046, Ярославская область, Переславский р-н	1500	Земли сельскохозяйственного назначения	ведение садоводства
132.	<a href="#">76:11:043802:547</a>	Земельный участок	Местоположение установлено относительно ориентира, расположенного в границах участка. Почтовый адрес ориентира: 152046, Ярославская область, Переславский р-н	1500	Земли сельскохозяйственного назначения	ведение садоводства
133.	<a href="#">76:11:043802:548</a>	Земельный участок	152046, Ярославская область, Переславский р-н	1500	Земли сельскохозяйственного назначения	ведение садоводства
134.	<a href="#">76:11:043802:549</a>	Земельный участок	Местоположение установлено относительно ориентира, расположенного в границах участка. Почтовый адрес ориентира: 152046, Ярославская область, Пере-	1500	Земли сельскохозяйственного назначения	ведение садоводства

И№в. № подл.	Подп. и дата	Взм. инв. №

Изм.	Кол.у	Лист	№До	Подп.	Дата

ПЗ

Лист

15



			славский р-н			
135.	<a href="#">76:11:043802:550</a>	Земельный участок	Местоположение установлено относительно ориентира, расположенного в границах участка. Почтовый адрес ориентира: Ярославская область, Переславский р-н	1500	Земли сельскохозяйственного назначения	ведение садоводства
136.	<a href="#">76:11:043802:551</a>	Земельный участок	Местоположение установлено относительно ориентира, расположенного в границах участка. Почтовый адрес ориентира: 152046, Ярославская область, Переславский р-н, дп Чудное, ул Центральная, д 176	1500	Земли сельскохозяйственного назначения	ведение садоводства
137.	<a href="#">76:11:043802:552</a>	Земельный участок	152046, Ярославская область, Переславский р-н	1500	Земли сельскохозяйственного назначения	ведение садоводства
138.	<a href="#">76:11:043802:553</a>	Земельный участок	152046, Ярославская область, Переславский р-н	1500	Земли сельскохозяйственного назначения	ведение садоводства
139.	<a href="#">76:11:043802:554</a>	Земельный участок	152046, Ярославская область, Переславский р-н	1500	Земли сельскохозяйственного назначения	ведение садоводства
140.	<a href="#">76:11:043802:555</a>	Земельный участок	Местоположение установлено относительно ориентира, расположенного в границах участка. Почтовый адрес ориентира: 152046, Ярославская область, Переславский р-н, дп Чудное, ул Центральная, д 180	1500	Земли сельскохозяйственного назначения	ведение садоводства
141.	<a href="#">76:11:043802:556</a>	Земельный участок	152046, Ярославская область, Переславский р-н, дп Чудное, ул Центральная, д 181	1500	Земли сельскохозяйственного назначения	ведение садоводства
142.	<a href="#">76:11:043802:557</a>	Земельный участок	Местоположение установлено относительно ориентира, расположенного в границах участка. Почтовый адрес ориентира: Ярославская область, Переславский р-н	1500	Земли сельскохозяйственного назначения	ведение садоводства
143.	<a href="#">76:11:043802:558</a>	Земельный участок	152046, Ярославская область, Переславский р-н	1500	Земли сельскохозяйственного назначения	ведение садоводства
144.	<a href="#">76:11:043802:559</a>	Земельный участок	Местоположение установлено относительно ориентира, расположенного в границах участка. Почтовый адрес ориентира: 152046, Ярославская область, Переславский р-н	1500	Земли сельскохозяйственного назначения	ведение садоводства
145.	<a href="#">76:11:043802:560</a>	Земельный	152046, Ярославская	1500	Земли сельско-	ведение садо-

И№в. № подл.	Подп. и дата	Взм. инв. №

Изм.	Кол.у	Лист	№До	Подп.	Дата

ПЗ

Лист

16

		участок	область, Переславский р-н		хозяйственного назначения	водства
146.	<a href="#">76:11:043802:561</a>	Земельный участок	152046, Ярославская область, Переславский р-н, с/о Глебовский	1500	Земли сельскохозяйственного назначения	ведение садоводства
147.	<a href="#">76:11:043802:562</a>	Земельный участок	Местоположение установлено относительно ориентира, расположенного в границах участка. Почтовый адрес ориентира: 152046, Ярославская область, Переславский р-н	1500	Земли сельскохозяйственного назначения	ведение садоводства
148.	<a href="#">76:11:043802:563</a>	Земельный участок	152046, Ярославская область, Переславский р-н, с/о Глебовский, ул Полевая	1500	Земли сельскохозяйственного назначения	ведение садоводства
149.	<a href="#">76:11:043802:564</a>	Земельный участок	152046, Ярославская область, Переславский р-н, с/о Глебовский, ул Полевая	1500	Земли сельскохозяйственного назначения	ведение садоводства
150.	<a href="#">76:11:043802:565</a>	Земельный участок	Местоположение установлено относительно ориентира, расположенного в границах участка. Почтовый адрес ориентира: 152046, Ярославская область, Переславский р-н	1500	Земли сельскохозяйственного назначения	ведение садоводства
151.	<a href="#">76:11:043802:566</a>	Земельный участок	152046, Ярославская область, Переславский р-н, с/о Глебовский	1500	Земли сельскохозяйственного назначения	ведение садоводства
152.	<a href="#">76:11:043802:567</a>	Земельный участок	152046, Ярославская область, Переславский р-н	1500	Земли сельскохозяйственного назначения	Ведение садоводства
153.	<a href="#">76:11:043802:568</a>	Земельный участок	Местоположение установлено относительно ориентира, расположенного в границах участка. Почтовый адрес ориентира: Ярославская область, Переславский р-н	1500	Земли сельскохозяйственного назначения	ведение садоводства
154.	<a href="#">76:11:043802:569</a>	Земельный участок	152046, Ярославская область, Переславский р-н	1500	Земли сельскохозяйственного назначения	ведение садоводства
155.	<a href="#">76:11:043802:570</a>	Земельный участок	152046, Ярославская область, Переславский р-н	1500	Земли сельскохозяйственного назначения	ведение садоводства
156.	<a href="#">76:11:043802:571</a>	Земельный участок	Местоположение установлено относительно ориентира, расположенного в границах участка. Почтовый адрес ориентира: 152046, Ярославская область, Переславский р-н, дп Чудное, ул Новая, д 196	1500	Земли сельскохозяйственного назначения	ведение садоводства
157.	<a href="#">76:11:043802:572</a>	Земельный участок	152046, Ярославская область, Переславский р-н	1500	Земли сельскохозяйственного назначения	ведение садоводства
158.	<a href="#">76:11:043802:573</a>	Земельный	152046, Ярославская	1500	Земли сельско-	ведение садо-

И№в. № подл.	Подп. и дата	Взам. инв. №

Изм.	Кол.у	Лист	№До	Подп.	Дата

ПЗ

		участок	область, Переславский р-н		хозяйственного назначения	водства
159.	<a href="#">76:11:043802:574</a>	Земельный участок	152046, Ярославская область, Переславский р-н, дп Чудное, ул Новая, д 199	1500	Земли сельскохозяйственного назначения	ведение садоводства
160.	<a href="#">76:11:043802:575</a>	Земельный участок	152046, Ярославская область, Переславский р-н, дп Чудное, ул Новая, д 200	1500	Земли сельскохозяйственного назначения	ведение садоводства
161.	<a href="#">76:11:043802:576</a>	Земельный участок	152046, Ярославская область, Переславский р-н, с/о Глебовский, ул Центральная	1500	Земли сельскохозяйственного назначения	ведение садоводства
162.	<a href="#">76:11:043802:577</a>	Земельный участок	Местоположение установлено относительно ориентира, расположенного в границах участка. Почтовый адрес ориентира: 152046, Ярославская область, Переславский р-н	1500	Земли сельскохозяйственного назначения	ведение садоводства
163.	<a href="#">76:11:043802:578</a>	Земельный участок	152046, Ярославская область, Переславский р-н	1500	Земли сельскохозяйственного назначения	ведение садоводства
164.	<a href="#">76:11:043802:579</a>	Земельный участок	Местоположение установлено относительно ориентира, расположенного в границах участка. Почтовый адрес ориентира: 152046, Ярославская область, Переславский р-н, Глебовский	1500	Земли сельскохозяйственного назначения	ведение садоводства
165.	<a href="#">76:11:043802:580</a>	Земельный участок	Местоположение установлено относительно ориентира, расположенного в границах участка. Почтовый адрес ориентира: 152046, Ярославская область, Переславский р-н	1500	Земли сельскохозяйственного назначения	ведение садоводства
166.	<a href="#">76:11:043802:581</a>	Земельный участок	Местоположение установлено относительно ориентира, расположенного в границах участка. Почтовый адрес ориентира: 152046, Ярославская область, Переславский р-н	1500	Земли сельскохозяйственного назначения	ведение садоводства
167.	<a href="#">76:11:043802:582</a>	Земельный участок	152046, Ярославская область, Переславский р-н	1500	Земли сельскохозяйственного назначения	ведение садоводства
168.	<a href="#">76:11:043802:583</a>	Земельный участок	152046, Ярославская область, Переславский р-н	1500	Земли сельскохозяйственного назначения	ведение садоводства
169.	<a href="#">76:11:043802:584</a>	Земельный участок	152046, Ярославская область, Переславский р-н	1500	Земли сельскохозяйственного назначения	ведение садоводства
170.	<a href="#">76:11:043802:585</a>	Земельный участок	152046, Ярославская область, Переславский р-н	1500	Земли сельскохозяйственного назначения	ведение садоводства

Инв. № подл.	Подп. и дата	Взм. инв. №

Изм.	Кол.у	Лист	№До	Подп.	Дата
------	-------	------	-----	-------	------

ПЗ

Лист

18

171.	<a href="#">76:11:043802:586</a>	Земельный участок	Местоположение установлено относительно ориентира, расположенного в границах участка. Почтовый адрес ориентира: 152046, Ярославская область, Переславский р-н, с/о Глебовский, ул Центральная	1500	Земли сельскохозяйственного назначения	ведение садоводства
172.	<a href="#">76:11:043802:587</a>	Земельный участок	Ярославская область, Переславский р-н	1500	Земли сельскохозяйственного назначения	ведение садоводства
173.	<a href="#">76:11:043802:588</a>	Земельный участок	Местоположение установлено относительно ориентира, расположенного в границах участка. Почтовый адрес ориентира: 152046, Ярославская область, Переславский р-н, Глебовский	1500	Земли сельскохозяйственного назначения	ведение садоводства
174.	<a href="#">76:11:043802:589</a>	Земельный участок	Местоположение установлено относительно ориентира, расположенного в границах участка. Почтовый адрес ориентира: 152046, Ярославская область, Переславский р-н	1500	Земли сельскохозяйственного назначения	ведение садоводства
175.	<a href="#">76:11:043802:590</a>	Земельный участок	152046, Ярославская область, Переславский р-н	1554	Земли сельскохозяйственного назначения	ведение садоводства
176.	<a href="#">76:11:043802:591</a>	Земельный участок	152046, Ярославская область, Переславский р-н	1485	Земли сельскохозяйственного назначения	ведение садоводства
177.	<a href="#">76:11:043802:592</a>	Земельный участок	Местоположение установлено относительно ориентира, расположенного в границах участка. Почтовый адрес ориентира: 152046, Ярославская область, Переславский р-н	1572	Земли сельскохозяйственного назначения	ведение садоводства
178.	<a href="#">76:11:043802:593</a>	Земельный участок	152046, Ярославская область, Переславский р-н	1531	Земли сельскохозяйственного назначения	ведение садоводства
179.	<a href="#">76:11:043802:594</a>	Земельный участок	152046, Ярославская область, Переславский р-н	1514	Земли сельскохозяйственного назначения	ведение садоводства
180.	<a href="#">76:11:043802:595</a>	Земельный участок	152046, Ярославская область, Переславский р-н	1508	Земли сельскохозяйственного назначения	ведение садоводства
181.	<a href="#">76:11:043802:596</a>	Земельный участок	Местоположение установлено относительно ориентира, расположенного в границах участка. Почтовый адрес ориентира: 152046, Ярославская область, Переславский р-н	1503	Земли сельскохозяйственного назначения	ведение садоводства
182.	<a href="#">76:11:043802:597</a>	Земельный	Местоположение уста-	1511	Земли сельско-	ведение садо-

Индв. № подл.	Подп. и дата	Взам. инв. №	

Изм.	Кол.у	Лист	№До	Подп.	Дата

ПЗ

Лист

19

		участок	новлено относительно ориентира, расположенного в границах участка. Почтовый адрес ориентира: 152046, Ярославская область, Переславский р-н		хозяйственного назначения	водства
183.	<a href="#">76:11:043802:598</a>	Земельный участок	Местоположение установлено относительно ориентира, расположенного в границах участка. Почтовый адрес ориентира: 152046, Ярославская область, Переславский р-н	1399	Земли сельскохозяйственного назначения	ведение садоводства
184.	<a href="#">76:11:043802:599</a>	Земельный участок	Местоположение установлено относительно ориентира, расположенного в границах участка. Почтовый адрес ориентира: 152046, Ярославская область, Переславский р-н	1514	Земли сельскохозяйственного назначения	ведение садоводства
185.	<a href="#">76:11:043802:600</a>	Земельный участок	152046, Ярославская область, Переславский р-н	1605	Земли сельскохозяйственного назначения	ведение садоводства
186.	<a href="#">76:11:043802:601</a>	Земельный участок	152046, Ярославская область, Переславский р-н	1512	Земли сельскохозяйственного назначения	ведение садоводства
187.	<a href="#">76:11:043802:602</a>	Земельный участок	152046, Ярославская область, Переславский р-н	1198	Земли сельскохозяйственного назначения	ведение садоводства
188.	<a href="#">76:11:043802:603</a>	Земельный участок	152046, Ярославская область, Переславский р-н	1269	Земли сельскохозяйственного назначения	ведение садоводства
189.	<a href="#">76:11:043802:604</a>	Земельный участок	152046, Ярославская область, Переславский р-н	1203	Земли сельскохозяйственного назначения	ведение садоводства
190.	<a href="#">76:11:043802:605</a>	Земельный участок	152046, Ярославская область, Переславский р-н	1173	Земли сельскохозяйственного назначения	ведение садоводства
191.	<a href="#">76:11:043802:606</a>	Земельный участок	152046, Ярославская область, Переславский р-н	1202	Земли сельскохозяйственного назначения	ведение садоводства
192.	<a href="#">76:11:043802:607</a>	Земельный участок	152046, Ярославская область, Переславский р-н	1202	Земли сельскохозяйственного назначения	ведение садоводства
193.	<a href="#">76:11:043802:608</a>	Земельный участок	152046, Ярославская область, Переславский р-н, ул Полевая	1196	Земли сельскохозяйственного назначения	ведение садоводства
194.	<a href="#">76:11:043802:609</a>	Земельный участок	Местоположение установлено относительно ориентира, расположенного в границах участка. Почтовый адрес ориентира: 152046, Ярославская область, Переславский р-н	1200	Земли сельскохозяйственного назначения	ведение садоводства
195.	<a href="#">76:11:043802:610</a>	Земельный участок	152046, Ярославская область, Переславский р-н	1197	Земли сельскохозяйственного назначения	ведение садоводства
196.	<a href="#">76:11:043802:611</a>	Земельный	Местоположение уста-	1499	Земли сельско-	ведение садо-

Индв. № подл.	Подп. и дата	Взм. инв. №

Изм.	Кол.у	Лист	№До	Подп.	Дата

ПЗ

Лист

20

		участок	новлено относительно ориентира, расположенного в границах участка. Почтовый адрес ориентира: 152046, Ярославская область, Переславский р-н		хозяйственного назначения	водства
197.	<a href="#">76:11:043802:612</a>	Земельный участок	152046, Ярославская область, Переславский р-н	1524	Земли сельскохозяйственного назначения	ведение садоводства
198.	<a href="#">76:11:043802:613</a>	Земельный участок	152046, Ярославская область, Переславский р-н, Глебовский	1525	Земли сельскохозяйственного назначения	ведение садоводства
199.	<a href="#">76:11:043802:614</a>	Земельный участок	152046, Ярославская область, Переславский р-н	1504	Земли сельскохозяйственного назначения	ведение садоводства
200.	<a href="#">76:11:043802:615</a>	Земельный участок	152046, Ярославская область, Переславский р-н	1540	Земли сельскохозяйственного назначения	Ведение садоводства
201.	<a href="#">76:11:043802:616</a>	Земельный участок	152046, Ярославская область, Переславский р-н	1561	Земли сельскохозяйственного назначения	ведение садоводства
202.	<a href="#">76:11:043802:617</a>	Земельный участок	152046, Ярославская область, Переславский р-н	1506	Земли сельскохозяйственного назначения	ведение садоводства
203.	<a href="#">76:11:043802:618</a>	Земельный участок	152046, Ярославская область, Переславский р-н, дп Чудное, ул Центральная, д 39	1521	Земли сельскохозяйственного назначения	ведение садоводства
204.	<a href="#">76:11:043802:619</a>	Земельный участок	152046, Ярославская область, Переславский р-н, ул Центральная	1496	Земли сельскохозяйственного назначения	ведение садоводства
205.	<a href="#">76:11:043802:620</a>	Земельный участок	152046, Ярославская область, Переславский р-н, Глебовский	1502	Земли сельскохозяйственного назначения	ведение садоводства
206.	<a href="#">76:11:043802:621</a>	Земельный участок	152046, Ярославская область, Переславский р-н	1618	Земли сельскохозяйственного назначения	ведение садоводства
207.	<a href="#">76:11:043802:622</a>	Земельный участок	152046, Ярославская область, Переславский р-н	1507	Земли сельскохозяйственного назначения	ведение садоводства
208.	<a href="#">76:11:043802:623</a>	Земельный участок	152046, Ярославская область, Переславский р-н	1501	Земли сельскохозяйственного назначения	ведение садоводства
209.	<a href="#">76:11:043802:624</a>	Земельный участок	152046, Ярославская область, Переславский р-н	1508	Земли сельскохозяйственного назначения	Ведение садоводства
210.	<a href="#">76:11:043802:625</a>	Земельный участок	152046, Ярославская область, Переславский р-н	1499	Земли сельскохозяйственного назначения	Ведение садоводства
211.	<a href="#">76:11:043802:626</a>	Земельный участок	Местоположение установлено относительно ориентира, расположенного в границах участка. Почтовый адрес ориентира: 152046, Ярославская область, Переславский р-н	1517	Земли сельскохозяйственного назначения	ведение садоводства
212.	<a href="#">76:11:043802:627</a>	Земельный участок	Местоположение установлено относительно ориентира, расположенного в границах участка.	1524	Земли сельскохозяйственного назначения	ведение садоводства

И№в. № ПОДА.	ПОДП. И ДАТА	ВЗОМ. И№В. №

Изм.	Кол.у	Лист	№До	Подп.	Дата

ПЗ

Лист

21

			Почтовый адрес ориентира: 152046, Ярославская область, Переславский р-н			
213.	<a href="#">76:11:043802:628</a>	Земельный участок	152046, Ярославская область, Переславский р-н	1528	Земли сельскохозяйственного назначения	ведение садоводства
214.	<a href="#">76:11:043802:629</a>	Земельный участок	152046, Ярославская область, Переславский р-н	1500	Земли сельскохозяйственного назначения	Ведение садоводства
215.	<a href="#">76:11:043802:630</a>	Земельный участок	152046, Ярославская область, Переславский р-н	1500	Земли сельскохозяйственного назначения	ведение садоводства
216.	<a href="#">76:11:043802:631</a>	Земельный участок	152046, Ярославская область, Переславский р-н	1505	Земли сельскохозяйственного назначения	ведение садоводства
217.	<a href="#">76:11:043802:632</a>	Земельный участок	152046, Ярославская область, Переславский р-н	1563	Земли сельскохозяйственного назначения	ведение садоводства
218.	<a href="#">76:11:043802:633</a>	Земельный участок	152046, Ярославская область, Переславский р-н	1500	Земли сельскохозяйственного назначения	ведение садоводства
219.	<a href="#">76:11:043802:634</a>	Земельный участок	152046, Ярославская область, Переславский р-н, с/о Глебовский, ул Новая	1517	Земли сельскохозяйственного назначения	ведение садоводства
220.	<a href="#">76:11:043802:635</a>	Земельный участок	152046, Ярославская область, Переславский р-н	1560	Земли сельскохозяйственного назначения	ведение садоводства
221.	<a href="#">76:11:043802:636</a>	Земельный участок	152046, Ярославская область, Переславский р-н	1392	Земли сельскохозяйственного назначения	Ведение садоводства
222.	<a href="#">76:11:043802:637</a>	Земельный участок	152046, Ярославская область, Переславский р-н	1384	Земли сельскохозяйственного назначения	ведение садоводства
223.	<a href="#">76:11:043802:638</a>	Земельный участок	152046, Ярославская область, Переславский р-н	1509	Земли сельскохозяйственного назначения	Ведение садоводства
224.	<a href="#">76:11:043802:639</a>	Земельный участок	152046, Ярославская область, Переславский р-н, дп Чудное, ул Зеленая, д 60	1503	Земли сельскохозяйственного назначения	ведение садоводства
225.	<a href="#">76:11:043802:640</a>	Земельный участок	Местоположение установлено относительно ориентира, расположенного в границах участка. Почтовый адрес ориентира: 152046, Ярославская область, Переславский р-н	1503	Земли сельскохозяйственного назначения	ведение садоводства
226.	<a href="#">76:11:043802:641</a>	Земельный участок	152046, Ярославская область, Переславский р-н	1503	Земли сельскохозяйственного назначения	ведение садоводства
227.	<a href="#">76:11:043802:642</a>	Земельный участок	152046, Ярославская область, Переславский р-н	1503	Земли сельскохозяйственного назначения	Ведение садоводства
228.	<a href="#">76:11:043802:643</a>	Земельный участок	152046, Ярославская область, Переславский р-н, с/о Глебовский, ул Зеленая	1385	Земли сельскохозяйственного назначения	ведение садоводства
229.	<a href="#">76:11:043802:644</a>	Земельный участок	152046, Ярославская область, Переславский р-н, с/с Глебовский	1503	Земли сельскохозяйственного назначения	ведение садоводства

Инв. № подл.	Подп. и дата	Взм. инв. №	

Изм.	Кол.у	Лист	№До	Подп.	Дата

ПЗ

230.	<a href="#">76:11:043802:645</a>	Земельный участок	152046, Ярославская область, Переславский р-н	1501	Земли сельскохозяйственного назначения	ведение садоводства
231.	<a href="#">76:11:043802:646</a>	Земельный участок	152046, Ярославская область, Переславский р-н	1616	Земли сельскохозяйственного назначения	ведение садоводства
232.	<a href="#">76:11:043802:647</a>	Земельный участок	152046, Ярославская область, Переславский р-н	1503	Земли сельскохозяйственного назначения	ведение садоводства
233.	<a href="#">76:11:043802:648</a>	Земельный участок	152046, Ярославская область, Переславский р-н	1537	Земли сельскохозяйственного назначения	ведение садоводства
234.	<a href="#">76:11:043802:649</a>	Земельный участок	Местоположение установлено относительно ориентира, расположенного в границах участка. Почтовый адрес ориентира: 152046, Ярославская область, Переславский р-н	1503	Земли сельскохозяйственного назначения	Ведение садоводства
235.	<a href="#">76:11:043802:650</a>	Земельный участок	152046, Ярославская область, Переславский р-н	1510	Земли сельскохозяйственного назначения	ведение садоводства
236.	<a href="#">76:11:043802:651</a>	Земельный участок	Местоположение установлено относительно ориентира, расположенного в границах участка. Почтовый адрес ориентира: 152046, Ярославская область, Переславский р-н	1503	Земли сельскохозяйственного назначения	ведение садоводства
237.	<a href="#">76:11:043802:652</a>	Земельный участок	Ярославская область, Переславский р-н	1503	Земли сельскохозяйственного назначения	ведение садоводства
238.	<a href="#">76:11:043802:653</a>	Земельный участок	152046, Ярославская область, Переславский р-н	1503	Земли сельскохозяйственного назначения	ведение садоводства
239.	<a href="#">76:11:043802:654</a>	Земельный участок	152046, Ярославская область, Переславский р-н	1543	Земли сельскохозяйственного назначения	ведение садоводства
240.	<a href="#">76:11:043802:655</a>	Земельный участок	152046, Ярославская область, Переславский р-н, с/о Глебовский	1500	Земли сельскохозяйственного назначения	Ведение садоводства
241.	<a href="#">76:11:043802:656</a>	Земельный участок	152046, Ярославская область, Переславский р-н, с/о Глебовский	1500	Земли сельскохозяйственного назначения	ведение садоводства
242.	<a href="#">76:11:043802:870</a>	Земельный участок	Ярославская область, Переславский р-н, с/о Глебовский, с Голоперово	1465	Земли сельскохозяйственного назначения	Для организации дачного некоммерческого объединения
243.	<a href="#">76:11:043802:871</a>	Земельный участок	Ярославская область, Переславский р-н, с/о Глебовский, с Голоперово	10318	Земли сельскохозяйственного назначения	Для организации дачного некоммерческого объединения
244.	<a href="#">76:11:043802:872</a>	Земельный участок	Ярославская область, Переславский р-н, с/о Глебовский, с Голоперово	1478	Земли сельскохозяйственного назначения	Для организации дачного некоммерческого объединения
245.	<a href="#">76:11:043802:873</a>	Земельный участок	Ярославская область, Переславский р-н, с/о	1485	Земли сельскохозяйственного	Для организации дачного

И№в. № ПОДА.	ПОДА. И ДАТА	ВЗМ. И№в. №	

Изм.	Кол.у	Лист	№До	Подп.	Дата

ПЗ

Лист

23







						нения
272.	<a href="#">76:11:043802:900</a>	Земельный участок	Ярославская область, Переславский р-н, с/о Глебовский, с Голоперово	1519	Земли сельскохозяйственного назначения	Для организации дачного некоммерческого объединения
273.	<a href="#">76:11:043802:901</a>	Земельный участок	Ярославская область, Переславский р-н, с/о Глебовский, с Голоперово	1787	Земли сельскохозяйственного назначения	Для организации дачного некоммерческого объединения
274.	<a href="#">76:11:043802:902</a>	Земельный участок	Ярославская область, Переславский р-н, с/о Глебовский, с Голоперово	1420	Земли сельскохозяйственного назначения	Для организации дачного некоммерческого объединения
275.	<a href="#">76:11:043802:903</a>	Земельный участок	Ярославская область, Переславский р-н, с/о Глебовский, с Голоперово	1332	Земли сельскохозяйственного назначения	Для организации дачного некоммерческого объединения
276.	<a href="#">76:11:043802:904</a>	Земельный участок	Ярославская область, Переславский р-н, с/о Глебовский, с Голоперово	1369	Земли сельскохозяйственного назначения	Для организации дачного некоммерческого объединения
277.	<a href="#">76:11:043802:905</a>	Земельный участок	Ярославская область, Переславский р-н, с/о Глебовский, с Голоперово	1407	Земли сельскохозяйственного назначения	Для организации дачного некоммерческого объединения
278.	<a href="#">76:11:043802:906</a>	Земельный участок	Ярославская область, Переславский р-н, с/о Глебовский, с Голоперово	1713	Земли сельскохозяйственного назначения	Для организации дачного некоммерческого объединения
279.	<a href="#">76:11:043802:907</a>	Земельный участок	Ярославская область, Переславский р-н, с/о Глебовский, с Голоперово	1241	Земли сельскохозяйственного назначения	Для организации дачного некоммерческого объединения
280.	<a href="#">76:11:043802:908</a>	Земельный участок	Ярославская область, Переславский р-н, с/о Глебовский, с Голоперово	1481	Земли сельскохозяйственного назначения	Для организации дачного некоммерческого объединения
281.	<a href="#">76:11:043802:909</a>	Земельный участок	Ярославская область, Переславский р-н, Глебовский	1200	Земли сельскохозяйственного назначения	ведение садоводства
282.	<a href="#">76:11:043802:910</a>	Земельный участок	Ярославская область, Переславский р-н, Глебовский	17781	Земли сельскохозяйственного назначения	Для организации дачного некоммерческого объединения
283.	<a href="#">76:11:043802:911</a>	Земельный участок	Ярославская область, Переславский р-н, с/о Глебовский	1200	Земли сельскохозяйственного назначения	ведение садоводства
284.	<a href="#">76:11:043802:912</a>	Земельный участок	Ярославская область, Переславский р-н, Глебовский	1200	Земли сельскохозяйственного назначения	ведение садоводства
285.	<a href="#">76:11:043802:913</a>	Земельный участок	Ярославская область, Переславский р-н, Глебовский	1200	Земли сельскохозяйственного назначения	ведение садоводства
286.	<a href="#">76:11:043802:914</a>	Земельный участок	Ярославская область, Переславский р-н, Гле-	1200	Земли сельскохозяйственного	ведение садоводства

И№в. № ПОДА.	ПОДП. И ДАТА	ВЗМ. И№в. №	

Изм.	Кол.у	Лист	№До	Подп.	Дата

ПЗ



			бовский		назначения	
308.	<a href="#">76:11:043802:936</a>	Земельный участок	Ярославская область, Переславский р-н, Глебовский	1431	Земли сельскохозяйственного назначения	ведение садоводства
309.	<a href="#">76:11:043802:937</a>	Земельный участок	Ярославская область, Переславский р-н, с/о Глебовский	1391	Земли сельскохозяйственного назначения	ведение садоводства
310.	<a href="#">76:11:043802:938</a>	Земельный участок	Ярославская область, Переславский р-н, Глебовский	1515	Земли сельскохозяйственного назначения	Ведение садоводства
311.	<a href="#">76:11:043802:939</a>	Земельный участок	Ярославская область, Переславский р-н, Глебовский	2015	Земли сельскохозяйственного назначения	ведение садоводства
312.	<a href="#">76:11:043802:940</a>	Земельный участок	Ярославская область, Переславский р-н, Глебовский	1498	Земли сельскохозяйственного назначения	ведение садоводства
313.	<a href="#">76:11:043802:941</a>	Земельный участок	Ярославская область, Переславский р-н, Глебовский	1480	Земли сельскохозяйственного назначения	ведение садоводства
314.	<a href="#">76:11:043802:942</a>	Земельный участок	Ярославская область, Переславский р-н, с/о Глебовский	1114	Земли сельскохозяйственного назначения	ведение садоводства
№ п/п	Кадастровый номер земельного участка	Вид разрешенного использования		Примечание		
<b>Зоны с особыми условиями использования территорий</b>						
	76:11-6.1358	Охранная зона ТП 1263 расположенная на территории Переславского района Ярославской области		Остается без изменения		

## 2. Перечень и сведения о площади вновь образуемых земельных участков, способы их образования и виды разрешенного использования

Работы по межеванию земельных участков проводятся в соответствии с Земельным кодексом РФ, ФЗ «О государственном кадастре недвижимости», Градостроительным Кодексом РФ, Лесным Кодексом РФ, Водным Кодексом РФ.

Земельные участки в границах планировочной структуры образованы из земельного участка, предоставленного садоводческому или огородническому некоммерческому товариществу.

Таким образом, образование земельных участков на основании проекта межевания территории позволяет учитывать все особенности развития соответствующей территории, в том числе планируемые территории общего пользования, земельные участки, предназначенные для размещения объектов инфраструктуры, а также установленные ограничения в использовании объектов недвижимости.

Согласно действующим правилам землепользования и застройки города Переславля-Залесского, утвержденным решением Переславль-Залесской городской Думы от 22.10.2009 №122, территория, в отношении которой разрабатывается проект межевания территории, отнесена к территориальным зонам:  
СХ-2 – зона ведения сельского хозяйства.

Проектом предусматривается образование земельных участков, которые будут отнесены к территориям общего пользования или имуществу общего пользования.

Проектом не предусматривается образование частных и публичных сервитутов на земельных участках.

Резервирование и (или) изъятие для государственных или муниципальных нужд земель не предусматривается.

Инд. № подл.	Подп. и дата	Взам. инв. №

Изм.	Кол.у	Лист	№До	Подп.	Дата

ПЗ

Образуемые земельные участки имеют вид разрешенного использования согласно Приложения «Классификатор видов разрешенного использования земельных участков» к приказу Федеральной службы государственной регистрации, кадастра и картографии от 10 ноября 2020 года N П/0412 Об утверждении классификатора видов разрешенного использования земельных участков (с изменениями на 30 июля 2021 года).

В результате выполнения проекта межевания территории СНТ образованы 288 земельных участков:

ЗУ1- ЗУ287 Вид разрешенного использования - Ведение садоводства (в соответствии с Классификатором код 13,2)

Образуются в порядке установления границ земельных участков в соответствии со ст. 41 Градостроительного кодекса РФ;

ЗУ288 Вид разрешенного использования - общего пользования (в соответствии с Классификатором код 12,0)

Образуются в порядке установления границ земельных участков в соответствии со ст. 41 Градостроительного кодекса РФ;

- установлена красная линия;

### Перечень образуемых земельных участков

Таблица 3

№ п/п	Условный № ЗУ по плану межевания	Вид разрешенного использования ЗУ,	Местоположение ЗУ	Проектная площадь ЗУ, м2	Способ образования ЗУ
1.	:ЗУ1	Ведение садоводства	Находится с южной стороны в непосредственной близости от с. Голоперово Переславского района.	2057	Образуется в порядке установления границ земельных участков в соответствии со ст. 41 Градостроительного кодекса РФ. (Вид разрешенного использования в соответствии с Классификатором код 13,2)
2.	:ЗУ2	Ведение садоводства	-П-	2073	-П-
3.	:ЗУ3	Ведение садоводства	-П-	757	-П-
4.	:ЗУ4	Ведение садоводства	-П-	1317	-П-
5.	:ЗУ5	Ведение садоводства	-П-	1317	-П-
6.	:ЗУ6	Ведение садоводства	-П-	1317	-П-
7.	:ЗУ7	Ведение садоводства	-П-	1813	-П-
8.	:ЗУ8	Ведение садоводства	-П-	1629	-П-
9.	:ЗУ9	Ведение садоводства	-П-	876	-П-

И№в. № ПОДА.	ПОДАГ. И ДАТА	ВЗОМ. И№В. №	

Изм.	Кол.у	Лист	№До	ПОДАГ.	ДАТА

ПЗ

Лист

29

10.	:3У10	Магазины	-II-	1680	-II-
11.	:3У11	Ведение садоводства	-II-	1219	-II-
12.	:3У12	Ведение садоводства	-II-	2551	-II-
13.	:3У13	Ведение садоводства	-II-	1664	-II-
14.	:3У14	Ведение садоводства	-II-	2393	-II-
15.	:3У15	Ведение садоводства	-II-	1089	-II-
16.	:3У16	Ведение садоводства	-II-	2074	-II-
17.	:3У17	Ведение садоводства	-II-	1089	-II-
18.	:3У18	Ведение садоводства	-II-	1311	-II-
19.	:3У19	Ведение садоводства	-II-	1447	-II-
20.	:3У20	Ведение садоводства	-II-	2365	-II-
21.	:3У21	Ведение садоводства	-II-	2415	-II-
22.	:3У22	Ведение садоводства	-II-	1006	-II-
23.	:3У23	Ведение садоводства	-II-	2454	-II-
24.	:3У24	Ведение садоводства	-II-	2482	-II-
25.	:3У25	Ведение садоводства	-II-	1256	-II-
26.	:3У26	Ведение садоводства	-II-	1311	-II-
27.	:3У27	Ведение садоводства	-II-	1089	-II-
28.	:3У28	Ведение садоводства	-II-	1089	-II-
29.	:3У29	Ведение садоводства	-II-	2012	-II-
30.	:3У30	Ведение садоводства	-II-	1865	-II-
31.	:3У31	Ведение садоводства	-II-	1089	-II-
32.	:3У32	Ведение садоводства	-II-	2174	-II-
33.	:3У33	Ведение садоводства	-II-	1409	-II-
34.	:3У34	Ведение садоводства	-II-	1228	-II-
35.	:3У35	Ведение садоводства	-II-	1021	-II-
36.	:3У36	Ведение садоводства	-II-	1158	-II-
37.	:3У37	Ведение садоводства	-II-	1393	-II-
38.	:3У38	Ведение садоводства	-II-	2306	-II-
39.	:3У39	Ведение садоводства	-II-	1575	-II-
40.	:3У40	Ведение садоводства	-II-	1841	-II-
41.	:3У41	Ведение садоводства	-II-	1962	-II-
42.	:3У42	Ведение садоводства	-II-	1347	-II-
43.	:3У43	Ведение садоводства	-II-	1906	-II-
44.	:3У44	Ведение садоводства	-II-	1733	-II-
45.	:3У45	Ведение садоводства	-II-	1982	-II-
46.	:3У46	Ведение садоводства	-II-	1500	-II-

Инд. № подл.	Подп. и дата	Взам. инв. №

Изм.	Кол.у	Лист	№До	Подп.	Дата
------	-------	------	-----	-------	------

ПЗ

47.	:3У47	Ведение садоводства	-II-	1778	-II-
48.	:3У48	Ведение садоводства	-II-	1520	-II-
49.	:3У49	Ведение садоводства	-II-	1500	-II-
50.	:3У50	Ведение садоводства	-II-	1500	-II-
51.	:3У51	Ведение садоводства	-II-	1753	-II-
52.	:3У52	Ведение садоводства	-II-	2198	-II-
53.	:3У53	Ведение садоводства	-II-	1500	-II-
54.	:3У54	Ведение садоводства	-II-	1500	-II-
55.	:3У55	Ведение садоводства	-II-	1520	-II-
56.	:3У56	Ведение садоводства	-II-	1520	-II-
57.	:3У57	Ведение садоводства	-II-	1500	-II-
58.	:3У58	Ведение садоводства	-II-	1500	-II-
59.	:3У59	Ведение садоводства	-II-	1758	-II-
60.	:3У60	Ведение садоводства	-II-	1500	-II-
61.	:3У61	Ведение садоводства	-II-	1286	-II-
62.	:3У62	Ведение садоводства	-II-	903	-II-
63.	:3У63	Ведение садоводства	-II-	1500	-II-
64.	:3У64	Ведение садоводства	-II-	1500	-II-
65.	:3У65	Ведение садоводства	-II-	1758	-II-
66.	:3У66	Ведение садоводства	-II-	1500	-II-
67.	:3У67	Ведение садоводства	-II-	1500	-II-
68.	:3У68	Ведение садоводства	-II-	1520	-II-
69.	:3У69	Ведение садоводства	-II-	1500	-II-
70.	:3У70	Ведение садоводства	-II-	1778	-II-
71.	:3У71	Ведение садоводства	-II-	1800	-II-
72.	:3У72	Ведение садоводства	-II-	1800	-II-
73.	:3У73	Ведение садоводства	-II-	1500	-II-
74.	:3У74	Ведение садоводства	-II-	1500	-II-
75.	:3У75	Ведение садоводства	-II-	1862	-II-
76.	:3У76	Ведение садоводства	-II-	1570	-II-
77.	:3У77	Ведение садоводства	-II-	2464	-II-
78.	:3У78	Ведение садоводства	-II-	1440	-II-
79.	:3У79	Ведение садоводства	-II-	1270	-II-
80.	:3У80	Ведение садоводства	-II-	1896	-II-
81.	:3У81	Ведение садоводства	-II-	1896	-II-
82.	:3У82	Ведение садоводства	-II-	2105	-II-
83.	:3У83	Ведение садоводства	-II-	993	-II-

И№в. № ПОДА.	ПОДАГ. И ДАТА	ВЗМ. И№В. №

Изм.	Кол.у	Лист	№До	ПОДАГ.	ДАТА

ПЗ



84.	:ЗУ84	Ведение садоводства	-П-	1500	-П-
85.	:ЗУ85	Ведение садоводства	-П-	1896	-П-
86.	:ЗУ86	Ведение садоводства	-П-	1896	-П-
87.	:ЗУ87	Ведение садоводства	-П-	1500	-П-
88.	:ЗУ88	Ведение садоводства	-П-	1515	-П-
89.	:ЗУ89	Ведение садоводства	-П-	1761	-П-
90.	:ЗУ90	Ведение садоводства	-П-	1406	-П-
91.	:ЗУ91	Ведение садоводства	-П-	1769	-П-
92.	:ЗУ92	Ведение садоводства	-П-	2022	-П-
93.	:ЗУ93	Ведение садоводства	-П-	2166	-П-
94.	:ЗУ94	Ведение садоводства	-П-	1933	-П-
95.	:ЗУ95	Ведение садоводства	-П-	1562	-П-
96.	:ЗУ96	Ведение садоводства	-П-	1036	-П-
97.	:ЗУ97	Ведение садоводства	-П-	1589	-П-
98.	:ЗУ98	Ведение садоводства	-П-	2439	-П-
99.	:ЗУ99	Ведение садоводства	-П-	2500	-П-
100.	:ЗУ100	Ведение садоводства	-П-	1594	-П-
101.	:ЗУ101	Ведение садоводства	-П-	1666	-П-
102.	:ЗУ102	Ведение садоводства	-П-	1536	-П-
103.	:ЗУ103	Ведение садоводства	-П-	2186	-П-
104.	:ЗУ104	Ведение садоводства	-П-	1500	-П-
105.	:ЗУ105	Ведение садоводства	-П-	1500	-П-
106.	:ЗУ106	Ведение садоводства	-П-	1500	-П-
107.	:ЗУ107	Ведение садоводства	-П-	1500	-П-
108.	:ЗУ108	Ведение садоводства	-П-	1500	-П-
109.	:ЗУ109	Ведение садоводства	-П-	1500	-П-
110.	:ЗУ110	Ведение садоводства	-П-	1500	-П-
111.	:ЗУ111	Ведение садоводства	-П-	1500	-П-
112.	:ЗУ112	Ведение садоводства	-П-	1500	-П-
113.	:ЗУ113	Ведение садоводства	-П-	1500	-П-
114.	:ЗУ114	Ведение садоводства	-П-	1500	-П-
115.	:ЗУ115	Ведение садоводства	-П-	1500	-П-
116.	:ЗУ116	Ведение садоводства	-П-	1500	-П-
117.	:ЗУ117	Ведение садоводства	-П-	2473	-П-
118.	:ЗУ118	Ведение садоводства	-П-	1924	-П-
119.	:ЗУ119	Ведение садоводства	-П-	2213	-П-
120.	:ЗУ120	Ведение садоводства	-П-	1715	-П-

И№в. № ПОДА.	ПОДАГ. И ДАТА	ВЗМ. И№В. №

Изм.	Кол.у	Лист	№До	ПОДАГ.	ДАТА

ПЗ

121.	:3У121	Ведение садоводства	-II-	2034	-II-
122.	:3У122	Ведение садоводства	-II-	2380	-II-
123.	:3У123	Ведение садоводства	-II-	1474	-II-
124.	:3У124	Ведение садоводства	-II-	1500	-II-
125.	:3У125	Ведение садоводства	-II-	1500	-II-
126.	:3У126	Ведение садоводства	-II-	1500	-II-
127.	:3У127	Ведение садоводства	-II-	1500	-II-
128.	:3У128	Ведение садоводства	-II-	1500	-II-
129.	:3У129	Ведение садоводства	-II-	1500	-II-
130.	:3У130	Ведение садоводства	-II-	1500	-II-
131.	:3У131	Ведение садоводства	-II-	1500	-II-
132.	:3У132	Ведение садоводства	-II-	1500	-II-
133.	:3У133	Ведение садоводства	-II-	1500	-II-
134.	:3У134	Ведение садоводства	-II-	1785	-II-
135.	:3У135	Ведение садоводства	-II-	2144	-II-
136.	:3У136	Ведение садоводства	-II-	1500	-II-
137.	:3У137	Ведение садоводства	-II-	1500	-II-
138.	:3У138	Ведение садоводства	-II-	1500	-II-
139.	:3У139	Ведение садоводства	-II-	1655	-II-
140.	:3У140	Ведение садоводства	-II-	1563	-II-
141.	:3У141	Ведение садоводства	-II-	2399	-II-
142.	:3У142	Ведение садоводства	-II-	2090	-II-
143.	:3У143	Ведение садоводства	-II-	1981	-II-
144.	:3У144	Ведение садоводства	-II-	1992	-II-
145.	:3У145	Ведение садоводства	-II-	2207	-II-
146.	:3У146	Ведение садоводства	-II-	2236	-II-
147.	:3У147	Ведение садоводства	-II-	1172	-II-
148.	:3У148	Ведение садоводства	-II-	1500	-II-
149.	:3У149	Ведение садоводства	-II-	1500	-II-
150.	:3У150	Ведение садоводства	-II-	1743	-II-
151.	:3У151	Ведение садоводства	-II-	765	-II-
152.	:3У152	Ведение садоводства	-II-	2500	-II-
153.	:3У153	Ведение садоводства	-II-	2500	-II-
154.	:3У154	Ведение садоводства	-II-	2500	-II-
155.	:3У155	Ведение садоводства	-II-	2226	-II-
156.	:3У156	Ведение садоводства	-II-	2448	-II-
157.	:3У157	Ведение садоводства	-II-	2448	-II-

И№в. № ПОДА.	ПОДАГ. И ДАТА	ВЗМ. И№В. №

Изм.	Кол.у	Лист	№До	ПОДАГ.	ДАТА

ПЗ

Лист

33

158.	:ЗУ158	Ведение садоводства	-II-	2226	-II-
159.	:ЗУ159	Ведение садоводства	-II-	1373	-II-
160.	:ЗУ160	Ведение садоводства	-II-	1574	-II-
161.	:ЗУ161	Ведение садоводства	-II-	1781	-II-
162.	:ЗУ162	Ведение садоводства	-II-	1781	-II-
163.	:ЗУ163	Ведение садоводства	-II-	1781	-II-
164.	:ЗУ164	Ведение садоводства	-II-	2063	-II-
165.	:ЗУ165	Ведение садоводства	-II-	1594	-II-
166.	:ЗУ166	Ведение садоводства	-II-	1594	-II-
167.	:ЗУ167	Ведение садоводства	-II-	1275	-II-
168.	:ЗУ168	Ведение садоводства	-II-	1001	-II-
169.	:ЗУ169	Ведение садоводства	-II-	1231	-II-
170.	:ЗУ170	Ведение садоводства	-II-	1594	-II-
171.	:ЗУ171	Ведение садоводства	-II-	1594	-II-
172.	:ЗУ172	Ведение садоводства	-II-	1299	-II-
173.	:ЗУ173	Ведение садоводства	-II-	1341	-II-
174.	:ЗУ174	Ведение садоводства	-II-	1026	-II-
175.	:ЗУ175	Ведение садоводства	-II-	1299	-II-
176.	:ЗУ176	Ведение садоводства	-II-	1594	-II-
177.	:ЗУ177	Ведение садоводства	-II-	1594	-II-
178.	:ЗУ178	Ведение садоводства	-II-	1231	-II-
179.	:ЗУ179	Ведение садоводства	-II-	1001	-II-
180.	:ЗУ180	Ведение садоводства	-II-	1275	-II-
181.	:ЗУ181	Ведение садоводства	-II-	1594	-II-
182.	:ЗУ182	Ведение садоводства	-II-	1219	-II-
183.	:ЗУ183	Ведение садоводства	-II-	1125	-II-
184.	:ЗУ184	Ведение садоводства	-II-	1500	-II-
185.	:ЗУ185	Ведение садоводства	-II-	1200	-II-
186.	:ЗУ186	Ведение садоводства	-II-	942	-II-
187.	:ЗУ187	Ведение садоводства	-II-	1158	-II-
188.	:ЗУ188	Ведение садоводства	-II-	1500	-II-
189.	:ЗУ189	Ведение садоводства	-II-	1500	-II-
190.	:ЗУ190	Ведение садоводства	-II-	1222	-II-
191.	:ЗУ191	Ведение садоводства	-II-	946	-II-
192.	:ЗУ192	Ведение садоводства	-II-	1262	-II-
193.	:ЗУ193	Ведение садоводства	-II-	1222	-II-
194.	:ЗУ194	Ведение садоводства	-II-	1500	-II-

И№в. № ПОДА.	ПОДАГ. И ДАТА	ВЗСМ. И№В. №

Изм.	Кол.у	Лист	№До	ПОДАГ.	ДАТА

ПЗ

Лист

34

195.	:3У195	Ведение садоводства	-II-	1500	-II-
196.	:3У196	Ведение садоводства	-II-	1158	-II-
197.	:3У197	Ведение садоводства	-II-	942	-II-
198.	:3У198	Ведение садоводства	-II-	1200	-II-
199.	:3У199	Ведение садоводства	-II-	1500	-II-
200.	:3У200	Ведение садоводства	-II-	1500	-II-
201.	:3У201	Ведение садоводства	-II-	1500	-II-
202.	:3У202	Ведение садоводства	-II-	1500	-II-
203.	:3У203	Ведение садоводства	-II-	1200	-II-
204.	:3У204	Ведение садоводства	-II-	942	-II-
205.	:3У205	Ведение садоводства	-II-	1158	-II-
206.	:3У206	Ведение садоводства	-II-	1500	-II-
207.	:3У207	Ведение садоводства	-II-	1500	-II-
208.	:3У208	Ведение садоводства	-II-	1500	-II-
209.	:3У209	Ведение садоводства	-II-	1500	-II-
210.	:3У210	Ведение садоводства	-II-	1500	-II-
211.	:3У211	Ведение садоводства	-II-	1500	-II-
212.	:3У212	Ведение садоводства	-II-	1158	-II-
213.	:3У213	Ведение садоводства	-II-	942	-II-
214.	:3У214	Ведение садоводства	-II-	1200	-II-
215.	:3У215	Ведение садоводства	-II-	1500	-II-
216.	:3У216	Ведение садоводства	-II-	1015	-II-
217.	:3У217	Ведение садоводства	-II-	949	-II-
218.	:3У218	Ведение садоводства	-II-	1453	-II-
219.	:3У218	Ведение садоводства	-II-	1453	-II-
220.	:3У220	Ведение садоводства	-II-	1082	-II-
221.	:3У221	Ведение садоводства	-II-	907	-II-
222.	:3У222	Ведение садоводства	-II-	1453	-II-
223.	:3У223	Ведение садоводства	-II-	1453	-II-
224.	:3У224	Ведение садоводства	-II-	949	-II-
225.	:3У225	Ведение садоводства	-II-	949	-II-
226.	:3У226	Ведение садоводства	-II-	1453	-II-
227.	:3У227	Ведение садоводства	-II-	1453	-II-
228.	:3У228	Ведение садоводства	-II-	907	-II-
229.	:3У229	Ведение садоводства	-II-	1222	-II-
230.	:3У230	Ведение садоводства	-II-	1453	-II-
231.	:3У231	Ведение садоводства	-II-	1453	-II-

И№в. № ПОДА.	ПОДАГ. И ДАТА	ВЗСМ. И№В. №

Изм.	Кол.у	Лист	№До	ПОДАГ.	ДАТА

ПЗ

232.	:3У232	Ведение садоводства	-II-	949	-II-
233.	:3У233	Ведение садоводства	-II-	1500	-II-
234.	:3У234	Ведение садоводства	-II-	1500	-II-
235.	:3У235	Ведение садоводства	-II-	1500	-II-
236.	:3У236	Ведение садоводства	-II-	1262	-II-
237.	:3У237	Ведение садоводства	-II-	1262	-II-
238.	:3У238	Ведение садоводства	-II-	1500	-II-
239.	:3У239	Ведение садоводства	-II-	1500	-II-
240.	:3У240	Ведение садоводства	-II-	1500	-II-
241.	:3У241	Ведение садоводства	-II-	1500	-II-
242.	:3У242	Ведение садоводства	-II-	1500	-II-
243.	:3У243	Ведение садоводства	-II-	1500	-II-
244.	:3У244	Ведение садоводства	-II-	1262	-II-
245.	:3У245	Ведение садоводства	-II-	946	-II-
246.	:3У246	Ведение садоводства	-II-	1500	-II-
247.	:3У247	Ведение садоводства	-II-	1500	-II-
248.	:3У248	Ведение садоводства	-II-	1500	-II-
249.	:3У249	Ведение садоводства	-II-	1500	-II-
250.	:3У250	Ведение садоводства	-II-	1500	-II-
251.	:3У251	Ведение садоводства	-II-	1500	-II-
252.	:3У252	Ведение садоводства	-II-	946	-II-
253.	:3У253	Ведение садоводства	-II-	1262	-II-
254.	:3У254	Ведение садоводства	-II-	1500	-II-
255.	:3У255	Ведение садоводства	-II-	1500	-II-
256.	:3У256	Ведение садоводства	-II-	1500	-II-
257.	:3У257	Ведение садоводства	-II-	1262	-II-
258.	:3У258	Ведение садоводства	-II-	1500	-II-
259.	:3У259	Ведение садоводства	-II-	1500	-II-
260.	:3У260	Ведение садоводства	-II-	1125	-II-
261.	:3У261	Ведение садоводства	-II-	1500	-II-
262.	:3У262	Ведение садоводства	-II-	1262	-II-
263.	:3У263	Ведение садоводства	-II-	1262	-II-
264.	:3У264	Ведение садоводства	-II-	1500	-II-
265.	:3У265	Ведение садоводства	-II-	1125	-II-
266.	:3У266	Ведение садоводства	-II-	1500	-II-
267.	:3У267	Ведение садоводства	-II-	1500	-II-
268.	:3У268	Ведение садоводства	-II-	1262	-II-

И№в. № ПОДА.	ПОДАГ. И ДАТА	ВЗСМ. И№В. №

Изм.	Кол.у	Лист	№До	Подп.	Дата

ПЗ

269.	:ЗУ269	Ведение садоводства	-П-	1262	-П-
270.	:ЗУ270	Ведение садоводства	-П-	1500	-П-
271.	:ЗУ271	Ведение садоводства	-П-	1500	-П-
272.	:ЗУ272	Ведение садоводства	-П-	1500	-П-
273.	:ЗУ273	Ведение садоводства	-П-	1500	-П-
274.	:ЗУ274	Ведение садоводства	-П-	1262	-П-
275.	:ЗУ275	Ведение садоводства	-П-	2242	-П-
276.	:ЗУ276	Ведение садоводства	-П-	1500	-П-
277.	:ЗУ277	Ведение садоводства	-П-	1406	-П-
278.	:ЗУ278	Ведение садоводства	-П-	1109	-П-
279.	:ЗУ279	Ведение садоводства	-П-	2500	-П-
280.	:ЗУ280	Ведение садоводства	-П-	1967	-П-
281.	:ЗУ281	Ведение садоводства	-П-	1781	-П-
282.	:ЗУ282	Ведение садоводства	-П-	1781	-П-
283.	:ЗУ283	Ведение садоводства	-П-	1781	-П-
284.	:ЗУ284	Ведение садоводства	-П-	1781	-П-
285.	:ЗУ285	Ведение садоводства	-П-	1781	-П-
286.	:ЗУ286	Ведение садоводства	-П-	1781	-П-
287.	:ЗУ287	Ведение садоводства	-П-	2252	-П-
288.	:ЗУ288	Земельные участки (территории) общего пользования	Находится с южной стороны в непосредственной близости от с. Голлоперово Переславского района.	218742	Образуется в порядке установления границ земельных участков в соответствии со ст. 41 Градостроительного кодекса РФ. (Вид разрешенного использования в соответствии с Классификатором код 12,0)

### 3. Координаты границ образованных земельных участков

1. Сведения о характерных точках границ образуемых земельных участков				
Обозначение земельного участка :ЗУ1				
Зона № —				
Обозначение характерных точек границ	Координаты, м		Средняя квадратическая погрешность положения характерной точки (M <sub>t</sub> ), м	Описание закрепления точки
	X	Y		
1	2	3	4	5
н1	268895,19	1251411,58	0,10	—
н2	268956,91	1251458,51	0,10	—
н3	268949,51	1251470,70	0,10	—
н4	268919,82	1251452,67	0,10	—

ИЗМ. № ПОДА.	ПОДП. И ДАТА	ВЗСМ. И/НВ. №
--------------	--------------	---------------

Изм.	Кол.у	Лист	№До	Подп.	Дата
------	-------	------	-----	-------	------

ПЗ

1	2	3	4	5
н5	268888,67	1251432,75	0,10	—
н6	268875,66	1251424,43	0,10	—
н7	268850,32	1251406,70	0,10	—
н8	268850,66	1251404,14	0,10	—
н9	268895,19	1251404,14	0,10	—
н1	268895,19	1251411,58	0,10	—

**Обозначение земельного участка :ЗУ2**

Зона № —

Обозначение характерных точек границ	Координаты, м		Средняя квадратическая погрешность положения характерной точки (M <sub>t</sub> ), м	Описание закрепления точки
	X	Y		
1	2	3	4	5
н11	268895,19	1251344,14	0,10	—
н9	268895,19	1251404,14	0,10	—
н8	268850,66	1251404,14	0,10	—
н12	268851,77	1251395,83	0,10	—
н13	268861,08	1251372,44	0,10	—
н166	268867,33	1251356,74	0,10	—
н10	268872,54	1251344,14	0,10	—
н11	268895,19	1251344,14	0,10	—

**Обозначение земельного участка :ЗУ3**

Зона № —

Обозначение характерных точек границ	Координаты, м		Средняя квадратическая погрешность положения характерной точки (M <sub>t</sub> ), м	Описание закрепления точки
	X	Y		
1	2	3	4	5
н14	268910,19	1251404,14	0,10	—
н15	268954,11	1251404,14	0,10	—
н16	268954,11	1251438,60	0,10	—
н14	268910,19	1251404,14	0,10	—

**Обозначение земельного участка :ЗУ4**

Зона № —

Обозначение характерных точек границ	Координаты, м		Средняя квадратическая погрешность положения характерной точки (M <sub>t</sub> ), м	Описание закрепления точки
	X	Y		
1	2	3	4	5
н17	268954,11	1251374,14	0,10	—
н15	268954,11	1251404,14	0,10	—
н14	268910,19	1251404,14	0,10	—
н18	268910,19	1251374,14	0,10	—
н17	268954,11	1251374,14	0,10	—

И№в. № ПОДА. Подп. и ДСТА. ВЗМ. И№в. №

Изм.	Кол.у	Лист	№До	Подп.	Дата
------	-------	------	-----	-------	------

<b>Обозначение земельного участка :ЗУ5</b>				
Зона № —				
Обозначение характерных точек границ	Координаты, м		Средняя квадратическая погрешность положения характерной точки (M <sub>t</sub> ), м	Описание закрепления точки
	X	Y		
1	2	3	4	5
н19	268954,11	1251344,14	0,10	—
н17	268954,11	1251374,14	0,10	—
н18	268910,19	1251374,14	0,10	—
н20	268910,19	1251344,14	0,10	—
н19	268954,11	1251344,14	0,10	—

<b>Обозначение земельного участка :ЗУ6</b>				
Зона № —				
Обозначение характерных точек границ	Координаты, м		Средняя квадратическая погрешность положения характерной точки (M <sub>t</sub> ), м	Описание закрепления точки
	X	Y		
1	2	3	4	5
н21	268954,11	1251314,14	0,10	—
н19	268954,11	1251344,14	0,10	—
н20	268910,19	1251344,14	0,10	—
н22	268910,19	1251314,14	0,10	—
н21	268954,11	1251314,14	0,10	—

<b>Обозначение земельного участка :ЗУ7</b>				
Зона № —				
Обозначение характерных точек границ	Координаты, м		Средняя квадратическая погрешность положения характерной точки (M <sub>t</sub> ), м	Описание закрепления точки
	X	Y		
1	2	3	4	5
н23	268954,11	1251284,14	0,10	—
н21	268954,11	1251314,14	0,10	—
н24	268885,66	1251314,14	0,10	—
н167	268887,80	1251309,50	0,10	—
н25	268889,05	1251306,79	0,10	—
н168	268899,91	1251288,69	0,10	—
н26	268902,41	1251284,14	0,10	—
н23	268954,11	1251284,14	0,10	—

<b>Обозначение земельного участка :ЗУ8</b>				
Зона № —				
Обозначение характерных точек границ	Координаты, м		Средняя квадратическая погрешность положения характерной точки (M <sub>t</sub> ), м	Описание закрепления точки
	X	Y		
1	2	3	4	5
н27	268924,34	1251244,14	0,10	—
н28	268954,11	1251244,14	0,10	—
н23	268954,11	1251284,14	0,10	—

ИФВ. № ПОДА. Подп. и дата. ВЗМ. ИФВ. №

Изм. Кол.у Лист №До Подп. Дата

ПЗ

Лист

39



1	2	3	4	5
н26	268902,41	1251284,14	0,10	—
н27	268924,34	1251244,14	0,10	—

**Обозначение земельного участка :ЗУ9**

Зона № —

Обозначение характерных точек границ	Координаты, м		Средняя квадратическая погрешность положения характерной точки (M <sub>t</sub> ), м	Описание закрепления точки
	X	Y		
1	2	3	4	5
н29	268954,11	1251204,14	0,10	—
н28	268954,11	1251244,14	0,10	—
н27	268924,34	1251244,14	0,10	—
н30	268930,68	1251232,58	0,10	—
н31	268937,56	1251210,86	0,10	—
н32	268930,59	1251204,14	0,10	—
н29	268954,11	1251204,14	0,10	—

**Обозначение земельного участка :ЗУ10**

Зона № —

Обозначение характерных точек границ	Координаты, м		Средняя квадратическая погрешность положения характерной точки (M <sub>t</sub> ), м	Описание закрепления точки
	X	Y		
1	2	3	4	5
н33	268954,11	1251149,15	0,10	—
н34	268954,11	1251189,14	0,10	—
н35	268936,82	1251189,31	0,10	—
н36	268902,79	1251167,01	0,10	—
н37	268902,79	1251149,16	0,10	—
н33	268954,11	1251149,15	0,10	—

**Обозначение земельного участка :ЗУ11**

Зона № —

Обозначение характерных точек границ	Координаты, м		Средняя квадратическая погрешность положения характерной точки (M <sub>t</sub> ), м	Описание закрепления точки
	X	Y		
1	2	3	4	5
н38	268871,07	1251164,16	0,10	—
н39	268885,43	1251173,57	0,10	—
н40	268861,18	1251196,02	0,10	—
н169	268856,13	1251200,22	0,10	—
н170	268832,06	1251220,24	0,10	—
н171	268832,06	1251220,24	0,10	—
н172	268832,05	1251164,17	0,10	—
н38	268871,07	1251164,16	0,10	—

ИТВ. № ПОДА. Подп. и дата. ВЗМ. ИТВ. №

Изм.	Кол.у	Лист	№До	Подп.	Дата
------	-------	------	-----	-------	------

Обозначение земельного участка :ЗУ12				
Зона № —				
Обозначение характерных точек границ	Координаты, м		Средняя квадратическая погрешность положения характерной точки (M <sub>t</sub> ), м	Описание закрепления точки
	X	Y		
1	2	3	4	5
н41	268832,05	1251164,16	0,10	—
н170	268832,06	1251220,24	0,10	—
н42	268824,62	1251226,43	0,10	—
н43	268803,62	1251229,50	0,10	—
н44	268792,03	1251221,04	0,10	—
н45	268791,56	1251164,17	0,10	—
н41	268832,05	1251164,16	0,10	—

Обозначение земельного участка :ЗУ13				
Зона № —				
Обозначение характерных точек границ	Координаты, м		Средняя квадратическая погрешность положения характерной точки (M <sub>t</sub> ), м	Описание закрепления точки
	X	Y		
1	2	3	4	5
н45	268791,56	1251164,17	0,10	—
н44	268792,03	1251221,04	0,10	—
н47	268779,55	1251211,94	—	—
н48	268764,25	1251198,24	—	—
н46	268742,99	1251179,19	0,10	—
н49	268742,11	1251178,00	—	—
н50	268731,89	1251164,17	0,10	—
н45	268791,56	1251164,17	0,10	—

Обозначение земельного участка :ЗУ14				
Зона № —				
Обозначение характерных точек границ	Координаты, м		Средняя квадратическая погрешность положения характерной точки (M <sub>t</sub> ), м	Описание закрепления точки
	X	Y		
1	2	3	4	5
н52	268676,44	1251089,14	0,10	—
н53	268736,07	1251089,14	0,10	—
н51	268736,07	1251164,17	0,10	—
н50	268731,89	1251164,17	0,10	—
н52	268676,44	1251089,14	0,10	—

Обозначение земельного участка :ЗУ15				
Зона № —				
Обозначение характерных точек границ	Координаты, м		Средняя квадратическая погрешность положения характерной точки (M <sub>t</sub> ), м	Описание закрепления точки
	X	Y		
1	2	3	4	5
н54	268708,84	1251049,14	0,10	—

ИЗМ. № ПОДА. ПОДА. И ДАТА. ИИИИ. ИИИИ. №

Изм. Кол.у Лист №До Подп. Дата

ПЗ

Лист

41

1	2	3	4	5
н55	268736,07	1251049,14	0,10	—
н53	268736,07	1251089,14	0,10	—
н56	268708,84	1251089,14	0,10	—
н54	268708,84	1251049,14	0,10	—

**Обозначение земельного участка :ЗУ16**

Зона № —

Обозначение характерных точек границ	Координаты, м		Средняя квадратическая погрешность положения характерной точки (M <sub>t</sub> ), м	Описание закрепления точки
	X	Y		
1	2	3	4	5
н57	268635,07	1251049,14	0,10	—
н54	268708,84	1251049,14	0,10	—
н56	268708,84	1251089,14	0,10	—
н52	268676,44	1251089,14	0,10	—
н58	268670,23	1251080,73	0,10	—
н57	268635,07	1251049,14	0,10	—

**Обозначение земельного участка :ЗУ17**

Зона № —

Обозначение характерных точек границ	Координаты, м		Средняя квадратическая погрешность положения характерной точки (M <sub>t</sub> ), м	Описание закрепления точки
	X	Y		
1	2	3	4	5
н59	268708,84	1250994,14	0,10	—
н60	268736,07	1250994,14	0,10	—
н61	268736,07	1251034,14	0,10	—
н62	268708,84	1251034,14	0,10	—
н59	268708,84	1250994,14	0,10	—

**Обозначение земельного участка :ЗУ18**

Зона № —

Обозначение характерных точек границ	Координаты, м		Средняя квадратическая погрешность положения характерной точки (M <sub>t</sub> ), м	Описание закрепления точки
	X	Y		
1	2	3	4	5
н63	268676,07	1250994,14	0,10	—
н59	268708,84	1250994,14	0,10	—
н62	268708,84	1251034,14	0,10	—
н64	268676,07	1251034,14	0,10	—
н63	268676,07	1250994,14	0,10	—

**Обозначение земельного участка :ЗУ19**

Зона № —

Обозначение характерных точек границ	Координаты, м		Средняя квадратическая погрешность положения характерной точки (M <sub>t</sub> ), м	Описание закрепления точки
	X	Y		
1	2	3	4	5

Изм. № ПОДА. Подп. и дата. Возм. инв. №

Изм.	Кол.у	Лист	№До	Подп.	Дата
------	-------	------	-----	-------	------

ПЗ

1	2	3	4	5
н65	268623,57	1250994,14	0,10	—
н66	268623,57	1251038,78	0,10	—
н67	268605,61	1251022,62	0,10	—
н173	268589,68	1251043,62	0,10	—
н174	268586,07	1251046,74	0,10	—
н69	268586,07	1250994,14	0,10	—
н65	268623,57	1250994,14	0,10	—

**Обозначение земельного участка :ЗУ20**

Зона № —

Обозначение характерных точек границ	Координаты, м		Средняя квадратическая погрешность положения характерной точки (M <sub>t</sub> ), м	Описание закрепления точки
	X	Y		
1	2	3	4	5
н69	268586,07	1250994,14	0,10	—
н174	268586,07	1251046,74	0,10	—
н68	268571,22	1251059,55	0,10	—
н70	268549,14	1251060,27	0,10	—
н71	268548,57	1251060,02	0,10	—
н73	268548,57	1250994,14	0,10	—
н69	268586,07	1250994,14	0,10	—

**Обозначение земельного участка :ЗУ21**

Зона № —

Обозначение характерных точек границ	Координаты, м		Средняя квадратическая погрешность положения характерной точки (M <sub>t</sub> ), м	Описание закрепления точки
	X	Y		
1	2	3	4	5
н73	268548,57	1250994,14	0,10	—
н71	268548,57	1251060,02	0,10	—
н77	268524,89	1251049,78	0,10	—
н78	268514,83	1251035,60	0,10	—
н74	268502,80	1251018,64	0,10	—
н79	268500,05	1251015,20	0,10	—
н75	268487,65	1250999,64	0,10	—
н76	268512,07	1250999,64	0,10	—
н72	268512,07	1250994,14	0,10	—
н73	268548,57	1250994,14	0,10	—

**Обозначение земельного участка :ЗУ22**

Зона № —

Обозначение характерных точек границ	Координаты, м		Средняя квадратическая погрешность положения характерной точки (M <sub>t</sub> ), м	Описание закрепления точки
	X	Y		
1	2	3	4	5
н80	268512,07	1250931,75	0,10	—
н81	268512,07	1250973,64	0,10	—
н82	268473,98	1250973,64	0,10	—

ИТВ. № ПОДА. Подп. и дата. ВЗМ. ИТВ. №

Изм. Кол.у Лист №До Подп. Дата

ПЗ

1	2	3	4	5
н83	268474,93	1250960,00	0,10	—
н84	268501,00	1250941,90	0,10	—
н175	268506,31	1250937,03	0,10	—
н80	268512,07	1250931,75	0,10	—

**Обозначение земельного участка :ЗУ23**

Зона № —

Обозначение характерных точек границ	Координаты, м		Средняя квадратическая погрешность положения характерной точки (M <sub>t</sub> ), м	Описание закрепления точки
	X	Y		
1	2	3	4	5
н85	268550,60	1250904,34	0,10	—
н91	268550,60	1250979,14	0,10	—
н86	268512,07	1250979,14	0,10	—
н81	268512,07	1250973,64	0,10	—
н80	268512,07	1250931,75	0,10	—
н88	268521,02	1250923,55	0,10	—
н176	268522,72	1250921,99	0,10	—
н87	268541,90	1250905,34	0,10	—
н85	268550,60	1250904,34	0,10	—

**Обозначение земельного участка :ЗУ24**

Зона № —

Обозначение характерных точек границ	Координаты, м		Средняя квадратическая погрешность положения характерной точки (M <sub>t</sub> ), м	Описание закрепления точки
	X	Y		
1	2	3	4	5
н89	268586,07	1250923,50	0,10	—
н90	268586,07	1250979,14	0,10	—
н91	268550,60	1250979,14	0,10	—
н85	268550,60	1250904,34	0,10	—
н92	268563,98	1250902,80	0,10	—
н93	268578,46	1250915,12	0,10	—
н89	268586,07	1250923,50	0,10	—

**Обозначение земельного участка :ЗУ25**

Зона № —

Обозначение характерных точек границ	Координаты, м		Средняя квадратическая погрешность положения характерной точки (M <sub>t</sub> ), м	Описание закрепления точки
	X	Y		
1	2	3	4	5
н94	268592,58	1250930,68	0,10	—
н95	268623,57	1250968,40	0,10	—
н96	268623,57	1250979,14	0,10	—
н90	268586,07	1250979,14	0,10	—
н89	268586,07	1250923,50	0,10	—
н94	268592,58	1250930,68	0,10	—

ИФВ. № ПОДА. Подп. и дата. ВЗСМ. ИФВ. №

Изм.	Кол.у	Лист	№До	Подп.	Дата
------	-------	------	-----	-------	------

ПЗ

<b>Обозначение земельного участка :ЗУ26</b>				
Зона № —				
Обозначение характерных точек границ	Координаты, м		Средняя квадратическая погрешность положения характерной точки (M <sub>t</sub> ), м	Описание закрепления точки
	X	Y		
1	2	3	4	5
н97	268676,07	1250954,14	0,10	—
н98	268708,84	1250954,14	0,10	—
н59	268708,84	1250994,14	0,10	—
н63	268676,07	1250994,14	0,10	—
н97	268676,07	1250954,14	0,10	—

<b>Обозначение земельного участка :ЗУ27</b>				
Зона № —				
Обозначение характерных точек границ	Координаты, м		Средняя квадратическая погрешность положения характерной точки (M <sub>t</sub> ), м	Описание закрепления точки
	X	Y		
1	2	3	4	5
н98	268708,84	1250954,14	0,10	—
н99	268736,07	1250954,14	0,10	—
н60	268736,07	1250994,14	0,10	—
н59	268708,84	1250994,14	0,10	—
н98	268708,84	1250954,14	0,10	—

<b>Обозначение земельного участка :ЗУ28</b>				
Зона № —				
Обозначение характерных точек границ	Координаты, м		Средняя квадратическая погрешность положения характерной точки (M <sub>t</sub> ), м	Описание закрепления точки
	X	Y		
1	2	3	4	5
н100	268708,84	1250899,14	0,10	—
н101	268736,07	1250899,14	0,10	—
н102	268736,07	1250939,14	0,10	—
н103	268708,84	1250939,14	0,10	—
н100	268708,84	1250899,14	0,10	—

<b>Обозначение земельного участка :ЗУ29</b>				
Зона № —				
Обозначение характерных точек границ	Координаты, м		Средняя квадратическая погрешность положения характерной точки (M <sub>t</sub> ), м	Описание закрепления точки
	X	Y		
1	2	3	4	5
н100	268708,84	1250899,14	0,10	—
н103	268708,84	1250939,14	0,10	—
н105	268648,41	1250939,14	0,10	—
н104	268658,46	1250915,84	0,10	—
н106	268672,85	1250899,14	0,10	—
н100	268708,84	1250899,14	0,10	—

И.И.И. № ПОДА. Подп. и дата. ВЗМ. ИИВ. №

Изм. Кол.у Лист №До Подп. Дата

**Обозначение земельного участка :ЗУ30**

Зона № —

Обозначение характерных точек границ	Координаты, м		Средняя квадратическая погрешность положения характерной точки (M <sub>t</sub> ), м	Описание закрепления точки
	X	Y		
1	2	3	4	5
н111	268708,84	1250859,14	0,10	—
н107	268736,07	1250859,14	0,10	—
н101	268736,07	1250899,14	0,10	—
н106	268672,85	1250899,14	0,10	—
н108	268677,63	1250893,59	0,10	—
н112	268687,78	1250881,81	0,10	—
н109	268696,47	1250872,04	0,10	—
н177	268695,56	1250871,17	0,10	—
н178	268688,72	1250864,64	0,10	—
н110	268708,84	1250864,64	0,10	—
н111	268708,84	1250859,14	0,10	—

**Обозначение земельного участка :ЗУ31**

Зона № —

Обозначение характерных точек границ	Координаты, м		Средняя квадратическая погрешность положения характерной точки (M <sub>t</sub> ), м	Описание закрепления точки
	X	Y		
1	2	3	4	5
н113	268708,84	1250804,14	0,10	—
н114	268736,07	1250804,14	0,10	—
н115	268736,07	1250844,14	0,10	—
н116	268708,84	1250844,14	0,10	—
н113	268708,84	1250804,14	0,10	—

**Обозначение земельного участка :ЗУ32**

Зона № —

Обозначение характерных точек границ	Координаты, м		Средняя квадратическая погрешность положения характерной точки (M <sub>t</sub> ), м	Описание закрепления точки
	X	Y		
1	2	3	4	5
н113	268708,84	1250804,14	0,10	—
н118	268708,84	1250838,64	0,10	—
н120	268661,50	1250838,64	0,10	—
н179	268661,50	1250838,64	0,10	—
н180	268647,80	1250825,56	0,10	—
н119	268638,48	1250816,65	0,10	—
н117	268638,48	1250804,14	0,10	—
н113	268708,84	1250804,14	0,10	—

И№в. № ПОДА.	ПОДП. И ДАТА	ВЗОМ. И№В. №	

Изм.	Кол.у	Лист	№До	Подп.	Дата
------	-------	------	-----	-------	------

ПЗ

Лист

46

<b>Обозначение земельного участка :ЗУ33</b>				
Зона № —				
Обозначение характерных точек границ	Координаты, м		Средняя квадратическая погрешность положения характерной точки (M <sub>t</sub> ), м	Описание закрепления точки
	X	Y		
1	2	3	4	5
н121	268638,48	1250766,65	0,10	—
н122	268676,07	1250766,65	0,10	—
н123	268676,07	1250804,14	0,10	—
н117	268638,48	1250804,14	0,10	—
н121	268638,48	1250766,65	0,10	—

<b>Обозначение земельного участка :ЗУ34</b>				
Зона № —				
Обозначение характерных точек границ	Координаты, м		Средняя квадратическая погрешность положения характерной точки (M <sub>t</sub> ), м	Описание закрепления точки
	X	Y		
1	2	3	4	5
н122	268676,07	1250766,65	0,10	—
н124	268708,84	1250766,65	0,10	—
н113	268708,84	1250804,14	0,10	—
н123	268676,07	1250804,14	0,10	—
н122	268676,07	1250766,65	0,10	—

<b>Обозначение земельного участка :ЗУ35</b>				
Зона № —				
Обозначение характерных точек границ	Координаты, м		Средняя квадратическая погрешность положения характерной точки (M <sub>t</sub> ), м	Описание закрепления точки
	X	Y		
1	2	3	4	5
н124	268708,84	1250766,65	0,10	—
н125	268736,07	1250766,65	0,10	—
н114	268736,07	1250804,14	0,10	—
н113	268708,84	1250804,14	0,10	—
н124	268708,84	1250766,65	0,10	—

<b>Обозначение земельного участка :ЗУ36</b>				
Зона № —				
Обозначение характерных точек границ	Координаты, м		Средняя квадратическая погрешность положения характерной точки (M <sub>t</sub> ), м	Описание закрепления точки
	X	Y		
1	2	3	4	5
н126	268708,84	1250709,14	0,10	—
н127	268736,07	1250709,14	0,10	—
н128	268736,07	1250751,65	0,10	—
н129	268708,84	1250751,65	0,10	—
н126	268708,84	1250709,14	0,10	—

ИТВ. № ПОДА. Подп. и дата. ВЗМ. ИТВ. №

Изм.	Кол.у	Лист	№До	Подп.	Дата
------	-------	------	-----	-------	------



**Обозначение земельного участка :ЗУ37**

Зона № —

Обозначение характерных точек границ	Координаты, м		Средняя квадратическая погрешность положения характерной точки (M <sub>t</sub> ), м	Описание закрепления точки
	X	Y		
1	2	3	4	5
н130	268676,07	1250709,14	0,10	—
н126	268708,84	1250709,14	0,10	—
н129	268708,84	1250751,65	0,10	—
н131	268676,07	1250751,65	0,10	—
н130	268676,07	1250709,14	0,10	—

**Обозначение земельного участка :ЗУ38**

Зона № —

Обозначение характерных точек границ	Координаты, м		Средняя квадратическая погрешность положения характерной точки (M <sub>t</sub> ), м	Описание закрепления точки
	X	Y		
1	2	3	4	5
н130	268676,07	1250709,14	0,10	—
н131	268676,07	1250751,65	0,10	—
н132	268620,61	1250751,65	0,10	—
н133	268620,61	1250723,67	0,10	—
н134	268627,71	1250709,14	0,10	—
н130	268676,07	1250709,14	0,10	—

**Обозначение земельного участка :ЗУ39**

Зона № —

Обозначение характерных точек границ	Координаты, м		Средняя квадратическая погрешность положения характерной точки (M <sub>t</sub> ), м	Описание закрепления точки
	X	Y		
1	2	3	4	5
н139	268609,61	1250723,04	0,10	—
н135	268609,61	1250785,96	0,10	—
н181	268571,58	1250741,72	0,10	—
н136	268563,62	1250732,31	0,10	—
н137	268573,03	1250717,83	0,10	—
н138	268598,01	1250730,13	0,10	—
н139	268609,61	1250723,04	0,10	—

**Обозначение земельного участка :ЗУ40**

Зона № —

Обозначение характерных точек границ	Координаты, м		Средняя квадратическая погрешность положения характерной точки (M <sub>t</sub> ), м	Описание закрепления точки
	X	Y		
1	2	3	4	5
н140	268676,07	1250649,28	0,10	—
н130	268676,07	1250709,14	0,10	—
н134	268627,71	1250709,14	0,10	—

ИЗМ. № ПОДА. ПОДП. И ДОТА. ВЗМ. ИИВ. №

1	2	3	4	5
н141	268642,36	1250679,14	0,10	—
н142	268668,93	1250649,28	0,10	—
н140	268676,07	1250649,28	0,10	—

**Обозначение земельного участка :ЗУ41**

Зона № —

Обозначение характерных точек границ	Координаты, м		Средняя квадратическая погрешность положения характерной точки (M <sub>t</sub> ), м	Описание закрепления точки
	X	Y		
1	2	3	4	5
н140	268676,07	1250649,28	0,10	—
н143	268708,84	1250649,28	0,10	—
н126	268708,84	1250709,14	0,10	—
н130	268676,07	1250709,14	0,10	—
н140	268676,07	1250649,28	0,10	—

**Обозначение земельного участка :ЗУ42**

Зона № —

Обозначение характерных точек границ	Координаты, м		Средняя квадратическая погрешность положения характерной точки (M <sub>t</sub> ), м	Описание закрепления точки
	X	Y		
1	2	3	4	5
н143	268708,84	1250649,28	0,10	—
н144	268736,07	1250670,03	0,10	—
н127	268736,07	1250709,14	0,10	—
н126	268708,84	1250709,14	0,10	—
н143	268708,84	1250649,28	0,10	—

**Обозначение земельного участка :ЗУ43**

Зона № —

Обозначение характерных точек границ	Координаты, м		Средняя квадратическая погрешность положения характерной точки (M <sub>t</sub> ), м	Описание закрепления точки
	X	Y		
1	2	3	4	5
н145	268969,11	1251434,14	0,10	—
н146	269027,35	1251434,14	0,10	—
н147	269027,35	1251474,14	0,10	—
н148	269002,25	1251474,14	0,10	—
н149	268969,11	1251448,59	0,10	—
н145	268969,11	1251434,14	0,10	—

**Обозначение земельного участка :ЗУ44**

Зона № —

Обозначение характерных точек границ	Координаты, м		Средняя квадратическая погрешность положения характерной точки (M <sub>t</sub> ), м	Описание закрепления точки
	X	Y		
1	2	3	4	5
н146	269027,35	1251434,14	0,10	—

ИТВ. № ПОДА. Подп. и дата. ВЗМ. ИТВ. №

Изм. Кол.у Лист №До Подп. Дата

1	2	3	4	5
н150	269085,64	1251434,14	0,10	—
н151	269055,72	1251474,14	0,10	—
н147	269027,35	1251474,14	0,10	—
н146	269027,35	1251434,14	0,10	—

**Обозначение земельного участка :ЗУ45**

Зона № —

Обозначение характерных точек границ	Координаты, м		Средняя квадратическая погрешность положения характерной точки (M <sub>t</sub> ), м	Описание закрепления точки
	X	Y		
1	2	3	4	5
н152	269051,07	1251394,14	0,10	—
н153	269115,56	1251394,14	0,10	—
н150	269085,64	1251434,14	0,10	—
н154	269051,07	1251434,14	0,10	—
н152	269051,07	1251394,14	0,10	—

**Обозначение земельного участка :ЗУ46**

Зона № —

Обозначение характерных точек границ	Координаты, м		Средняя квадратическая погрешность положения характерной точки (M <sub>t</sub> ), м	Описание закрепления точки
	X	Y		
1	2	3	4	5
н155	269013,57	1251394,14	0,10	—
н152	269051,07	1251394,14	0,10	—
н154	269051,07	1251434,14	0,10	—
н156	269013,57	1251434,14	0,10	—
н155	269013,57	1251394,14	0,10	—

**Обозначение земельного участка :ЗУ47**

Зона № —

Обозначение характерных точек границ	Координаты, м		Средняя квадратическая погрешность положения характерной точки (M <sub>t</sub> ), м	Описание закрепления точки
	X	Y		
1	2	3	4	5
н157	268969,11	1251394,14	0,10	—
н155	269013,57	1251394,14	0,10	—
н156	269013,57	1251434,14	0,10	—
н145	268969,11	1251434,14	0,10	—
н157	268969,11	1251394,14	0,10	—

**Обозначение земельного участка :ЗУ48**

Зона № —

Обозначение характерных точек границ	Координаты, м		Средняя квадратическая погрешность положения характерной точки (M <sub>t</sub> ), м	Описание закрепления точки
	X	Y		
1	2	3	4	5
н158	268969,11	1251339,14	0,10	—

ИЗМ. № ПОДА. ПОДП. И ДАТА. ВЗОМ. ИИВ. №

Изм. Кол.у Лист №До Подп. Дата

ПЗ

1	2	3	4	5
н159	269007,11	1251339,14	0,10	—
н160	269007,11	1251379,14	0,10	—
н161	268969,11	1251379,14	0,10	—
н158	268969,11	1251339,14	0,10	—

**Обозначение земельного участка :ЗУ49**

Зона № —

Обозначение характерных точек границ	Координаты, м		Средняя квадратическая погрешность положения характерной точки (M <sub>t</sub> ), м	Описание закрепления точки
	X	Y		
1	2	3	4	5
н159	269007,11	1251339,14	0,10	—
н162	269044,61	1251339,14	0,10	—
н163	269044,61	1251379,14	0,10	—
н160	269007,11	1251379,14	0,10	—
н159	269007,11	1251339,14	0,10	—

**Обозначение земельного участка :ЗУ50**

Зона № —

Обозначение характерных точек границ	Координаты, м		Средняя квадратическая погрешность положения характерной точки (M <sub>t</sub> ), м	Описание закрепления точки
	X	Y		
1	2	3	4	5
н162	269044,61	1251339,14	0,10	—
н164	269082,11	1251339,14	0,10	—
н165	269082,11	1251379,14	0,10	—
н163	269044,61	1251379,14	0,10	—
н162	269044,61	1251339,14	0,10	—

**Обозначение земельного участка :ЗУ51**

Зона № —

Обозначение характерных точек границ	Координаты, м		Средняя квадратическая погрешность положения характерной точки (M <sub>t</sub> ), м	Описание закрепления точки
	X	Y		
1	2	3	4	5
н1	269097,11	1251333,64	0,10	—
н2	269160,82	1251333,64	0,10	—
н3	269135,01	1251368,14	0,10	—
н4	269097,11	1251368,14	0,10	—
н1	269097,11	1251333,64	0,10	—

**Обозначение земельного участка :ЗУ52**

Зона № —

Обозначение характерных точек границ	Координаты, м		Средняя квадратическая погрешность положения характерной точки (M <sub>t</sub> ), м	Описание закрепления точки
	X	Y		
1	2	3	4	5
н5	269097,11	1251299,14	0,10	—
н6	269160,82	1251299,14	0,10	—
н7	269160,82	1251333,64	0,10	—

ИТВ. № ПОДА. Подп. и дата. ВЗМ. ИТВ. №

Изм.	Кол.у	Лист	№До	Подп.	Дата
------	-------	------	-----	-------	------

<b>1</b>	<b>2</b>	<b>3</b>	<b>4</b>	<b>5</b>
н1	269097,11	1251333,64	0,10	—
н5	269097,11	1251299,14	0,10	—

**Обозначение земельного участка :ЗУ53**

Зона № —

Обозначение характерных точек границ	Координаты, м		Средняя квадратическая погрешность положения характерной точки (M <sub>t</sub> ), м	Описание закрепления точки
	X	Y		
<b>1</b>	<b>2</b>	<b>3</b>	<b>4</b>	<b>5</b>
н8	269044,61	1251299,14	0,10	—
н9	269082,11	1251299,14	0,10	—
н10	269082,11	1251339,14	0,10	—
н11	269044,61	1251339,14	0,10	—
н8	269044,61	1251299,14	0,10	—

**Обозначение земельного участка :ЗУ54**

Зона № —

Обозначение характерных точек границ	Координаты, м		Средняя квадратическая погрешность положения характерной точки (M <sub>t</sub> ), м	Описание закрепления точки
	X	Y		
<b>1</b>	<b>2</b>	<b>3</b>	<b>4</b>	<b>5</b>
н12	269007,11	1251299,14	0,10	—
н8	269044,61	1251299,14	0,10	—
н11	269044,61	1251339,14	0,10	—
н13	269007,11	1251339,14	0,10	—
н12	269007,11	1251299,14	0,10	—

**Обозначение земельного участка :ЗУ55**

Зона № —

Обозначение характерных точек границ	Координаты, м		Средняя квадратическая погрешность положения характерной точки (M <sub>t</sub> ), м	Описание закрепления точки
	X	Y		
<b>1</b>	<b>2</b>	<b>3</b>	<b>4</b>	<b>5</b>
н14	268969,11	1251299,14	0,10	—
н12	269007,11	1251299,14	0,10	—
н13	269007,11	1251339,14	0,10	—
н15	268969,11	1251339,14	0,10	—
н14	268969,11	1251299,14	0,10	—

**Обозначение земельного участка :ЗУ56**

Зона № —

Обозначение характерных точек границ	Координаты, м		Средняя квадратическая погрешность положения характерной точки (M <sub>t</sub> ), м	Описание закрепления точки
	X	Y		
<b>1</b>	<b>2</b>	<b>3</b>	<b>4</b>	<b>5</b>
н16	268969,11	1251244,14	0,10	—
н17	269007,11	1251244,14	0,10	—
н18	269007,11	1251284,14	0,10	—
н19	268969,11	1251284,14	0,10	—
н16	268969,11	1251244,14	0,10	—

И№в. № ПОДА. Подп. и ДСТА. ВЗМ. И№в. №

Изм.	Кол.у	Лист	№До	Подп.	Дата
------	-------	------	-----	-------	------

**Обозначение земельного участка :ЗУ57**

Зона № —

Обозначение характерных точек границ	Координаты, м		Средняя квадратическая погрешность положения характерной точки (M <sub>t</sub> ), м	Описание закрепления точки
	X	Y		
1	2	3	4	5
н17	269007,11	1251244,14	0,10	—
н20	269044,61	1251244,14	0,10	—
н21	269044,61	1251284,14	0,10	—
н18	269007,11	1251284,14	0,10	—
н17	269007,11	1251244,14	0,10	—

**Обозначение земельного участка :ЗУ58**

Зона № —

Обозначение характерных точек границ	Координаты, м		Средняя квадратическая погрешность положения характерной точки (M <sub>t</sub> ), м	Описание закрепления точки
	X	Y		
1	2	3	4	5
н20	269044,61	1251244,14	0,10	—
н22	269082,11	1251244,14	0,10	—
н23	269082,11	1251284,14	0,10	—
н21	269044,61	1251284,14	0,10	—
н20	269044,61	1251244,14	0,10	—

**Обозначение земельного участка :ЗУ59**

Зона № —

Обозначение характерных точек границ	Координаты, м		Средняя квадратическая погрешность положения характерной точки (M <sub>t</sub> ), м	Описание закрепления точки
	X	Y		
1	2	3	4	5
н24	269097,11	1251244,14	0,10	—
н25	269141,07	1251244,14	0,10	—
н26	269141,07	1251284,14	0,10	—
н27	269097,11	1251284,14	0,10	—
н24	269097,11	1251244,14	0,10	—

**Обозначение земельного участка :ЗУ60**

Зона № —

Обозначение характерных точек границ	Координаты, м		Средняя квадратическая погрешность положения характерной точки (M <sub>t</sub> ), м	Описание закрепления точки
	X	Y		
1	2	3	4	5
н25	269141,07	1251244,14	0,10	—
н28	269178,57	1251244,14	0,10	—
н29	269178,57	1251284,14	0,10	—
н26	269141,07	1251284,14	0,10	—
н25	269141,07	1251244,14	0,10	—

**Обозначение земельного участка :ЗУ61**

Зона № —

Обозначение характерных точек границ	Координаты, м		Средняя квадратическая погрешность положения характерной точки (M <sub>t</sub> ), м	Описание закрепления точки
	X	Y		
1	2	3	4	5

И№в. № ПОДА. ПОДА. И ДСТА. ВЗМ. И№в. №

Изм.	Кол.у	Лист	№До	Подп.	Дата
------	-------	------	-----	-------	------

1	2	3	4	5
н28	269178,57	1251244,14	0,10	—
н30	269224,68	1251244,14	0,10	—
н31	269196,76	1251284,14	0,10	—
н29	269178,57	1251284,14	0,10	—
н28	269178,57	1251244,14	0,10	—

**Обозначение земельного участка :ЗУ62**

Зона № —

Обозначение характерных точек границ	Координаты, м		Средняя квадратическая погрешность положения характерной точки (M <sub>t</sub> ), м	Описание закрепления точки
	X	Y		
1	2	3	4	5
н32	269252,59	1251204,14	0,10	—
н30	269224,68	1251244,14	0,10	—
н33	269216,07	1251244,14	0,10	—
н34	269216,07	1251204,14	0,10	—
н32	269252,59	1251204,14	0,10	—

**Обозначение земельного участка :ЗУ63**

Зона № —

Обозначение характерных точек границ	Координаты, м		Средняя квадратическая погрешность положения характерной точки (M <sub>t</sub> ), м	Описание закрепления точки
	X	Y		
1	2	3	4	5
н35	269178,57	1251204,14	0,10	—
н34	269216,07	1251204,14	0,10	—
н33	269216,07	1251244,14	0,10	—
н28	269178,57	1251244,14	0,10	—
н35	269178,57	1251204,14	0,10	—

**Обозначение земельного участка :ЗУ64**

Зона № —

Обозначение характерных точек границ	Координаты, м		Средняя квадратическая погрешность положения характерной точки (M <sub>t</sub> ), м	Описание закрепления точки
	X	Y		
1	2	3	4	5
н36	269141,07	1251204,14	0,10	—
н35	269178,57	1251204,14	0,10	—
н28	269178,57	1251244,14	0,10	—
н25	269141,07	1251244,14	0,10	—
н36	269141,07	1251204,14	0,10	—

**Обозначение земельного участка :ЗУ65**

Зона № —

Обозначение характерных точек границ	Координаты, м		Средняя квадратическая погрешность положения характерной точки (M <sub>t</sub> ), м	Описание закрепления точки
	X	Y		
1	2	3	4	5
н37	269097,11	1251204,14	0,10	—
н36	269141,07	1251204,14	0,10	—
н25	269141,07	1251244,14	0,10	—
н24	269097,11	1251244,14	0,10	—
н37	269097,11	1251204,14	0,10	—

ИФВ. № ПОДА. Подп. и дата. ВЗМ. ИФВ. №

Изм.	Кол.у	Лист	№До	Подп.	Дата
------	-------	------	-----	-------	------

<b>Обозначение земельного участка :ЗУ66</b>				
Зона № —				
Обозначение характерных точек границ	Координаты, м		Средняя квадратическая погрешность положения характерной точки (M <sub>t</sub> ), м	Описание закрепления точки
	X	Y		
1	2	3	4	5
н38	269044,61	1251204,14	0,10	—
н39	269082,11	1251204,14	0,10	—
н22	269082,11	1251244,14	0,10	—
н20	269044,61	1251244,14	0,10	—
н38	269044,61	1251204,14	0,10	—

<b>Обозначение земельного участка :ЗУ67</b>				
Зона № —				
Обозначение характерных точек границ	Координаты, м		Средняя квадратическая погрешность положения характерной точки (M <sub>t</sub> ), м	Описание закрепления точки
	X	Y		
1	2	3	4	5
н40	269007,11	1251204,14	0,10	—
н38	269044,61	1251204,14	0,10	—
н20	269044,61	1251244,14	0,10	—
н17	269007,11	1251244,14	0,10	—
н40	269007,11	1251204,14	0,10	—

<b>Обозначение земельного участка :ЗУ68</b>				
Зона № —				
Обозначение характерных точек границ	Координаты, м		Средняя квадратическая погрешность положения характерной точки (M <sub>t</sub> ), м	Описание закрепления точки
	X	Y		
1	2	3	4	5
н41	268969,11	1251204,14	0,10	—
н40	269007,11	1251204,14	0,10	—
н17	269007,11	1251244,14	0,10	—
н16	268969,11	1251244,14	0,10	—
н41	268969,11	1251204,14	0,10	—

<b>Обозначение земельного участка :ЗУ69</b>				
Зона № —				
Обозначение характерных точек границ	Координаты, м		Средняя квадратическая погрешность положения характерной точки (M <sub>t</sub> ), м	Описание закрепления точки
	X	Y		
1	2	3	4	5
н42	268969,11	1251149,14	0,10	—
н43	269006,61	1251149,14	0,10	—
н44	269006,61	1251189,14	0,10	—
н45	268969,11	1251189,14	0,10	—
н42	268969,11	1251149,14	0,10	—

<b>Обозначение земельного участка :ЗУ70</b>				
Зона № —				
Обозначение характерных точек границ	Координаты, м		Средняя квадратическая погрешность положения характерной точки (M <sub>t</sub> ), м	Описание закрепления точки
	X	Y		
1	2	3	4	5
н43	269006,61	1251149,14	0,10	—

И№в. № ПОДА. Подп. и ДСТА. ВЗСМ. И№в. №



1	2	3	4	5
н46	269051,07	1251149,14	0,10	—
н47	269051,07	1251189,14	0,10	—
н44	269006,61	1251189,14	0,10	—
н43	269006,61	1251149,14	0,10	—

**Обозначение земельного участка :ЗУ71**

Зона № —

Обозначение характерных точек границ	Координаты, м		Средняя квадратическая погрешность положения характерной точки (M <sub>t</sub> ), м	Описание закрепления точки
	X	Y		
1	2	3	4	5
н46	269051,07	1251149,14	0,10	—
н48	269096,06	1251149,14	0,10	—
н49	269096,06	1251189,14	0,10	—
н47	269051,07	1251189,14	0,10	—
н46	269051,07	1251149,14	0,10	—

**Обозначение земельного участка :ЗУ72**

Зона № —

Обозначение характерных точек границ	Координаты, м		Средняя квадратическая погрешность положения характерной точки (M <sub>t</sub> ), м	Описание закрепления точки
	X	Y		
1	2	3	4	5
н50	269141,07	1251149,14	0,10	—
н51	269141,07	1251189,14	0,10	—
н49	269096,06	1251189,14	0,10	—
н48	269096,06	1251149,14	0,10	—
н50	269141,07	1251149,14	0,10	—

**Обозначение земельного участка :ЗУ73**

Зона № —

Обозначение характерных точек границ	Координаты, м		Средняя квадратическая погрешность положения характерной точки (M <sub>t</sub> ), м	Описание закрепления точки
	X	Y		
1	2	3	4	5
н50	269141,07	1251149,14	0,10	—
н52	269178,57	1251149,14	0,10	—
н53	269178,57	1251189,14	0,10	—
н51	269141,07	1251189,14	0,10	—
н50	269141,07	1251149,14	0,10	—

**Обозначение земельного участка :ЗУ74**

Зона № —

Обозначение характерных точек границ	Координаты, м		Средняя квадратическая погрешность положения характерной точки (M <sub>t</sub> ), м	Описание закрепления точки
	X	Y		
1	2	3	4	5
н52	269178,57	1251149,14	0,10	—
н54	269216,07	1251149,14	0,10	—
н55	269216,07	1251189,14	0,10	—
н53	269178,57	1251189,14	0,10	—
н52	269178,57	1251149,14	0,10	—

ИФВ. № ПОДА. Подп. и дата. ВЗМ. ИФВ. №

Изм.	Кол.у	Лист	№До	Подп.	Дата
------	-------	------	-----	-------	------

**Обозначение земельного участка :ЗУ75**

Зона № —

Обозначение характерных точек границ	Координаты, м		Средняя квадратическая погрешность положения характерной точки (M <sub>t</sub> ), м	Описание закрепления точки
	X	Y		
1	2	3	4	5
н56	269242,83	1251149,14	0,10	—
н57	269274,28	1251173,05	0,10	—
н58	269263,06	1251189,14	0,10	—
н55	269216,07	1251189,14	0,10	—
н54	269216,07	1251149,14	0,10	—
н56	269242,83	1251149,14	0,10	—

**Обозначение земельного участка :ЗУ76**

Зона № —

Обозначение характерных точек границ	Координаты, м		Средняя квадратическая погрешность положения характерной точки (M <sub>t</sub> ), м	Описание закрепления точки
	X	Y		
1	2	3	4	5
н54	269216,07	1251149,14	0,10	—
н52	269178,57	1251149,14	0,10	—
н59	269178,57	1251100,27	0,10	—
н56	269242,83	1251149,14	0,10	—
н54	269216,07	1251149,14	0,10	—

**Обозначение земельного участка :ЗУ77**

Зона № —

Обозначение характерных точек границ	Координаты, м		Средняя квадратическая погрешность положения характерной точки (M <sub>t</sub> ), м	Описание закрепления точки
	X	Y		
1	2	3	4	5
н59	269178,57	1251100,27	0,10	—
н60	269178,57	1251149,15	0,10	—
н61	269128,15	1251149,15	0,10	—
н62	269128,15	1251100,27	0,10	—
н59	269178,57	1251100,27	0,10	—

**Обозначение земельного участка :ЗУ78**

Зона № —

Обозначение характерных точек границ	Координаты, м		Средняя квадратическая погрешность положения характерной точки (M <sub>t</sub> ), м	Описание закрепления точки
	X	Y		
1	2	3	4	5
н63	269128,15	1250994,14	0,10	—
н64	269190,49	1250994,14	0,10	—
н65	269178,57	1251002,54	0,10	—
н66	269152,43	1251020,96	0,10	—
н67	269146,16	1251034,14	0,10	—
н68	269128,15	1251034,14	0,10	—
н63	269128,15	1250994,14	0,10	—

И№в. № ПОДА. Подп. и ДАТА. ВЗСМ. И№в. №

Изм. Кол.у Лист №До Подп. Дата

**Обозначение земельного участка :ЗУ79**

Зона № —

Обозначение характерных точек границ	Координаты, м		Средняя квадратическая погрешность положения характерной точки (M <sub>t</sub> ), м	Описание закрепления точки
	X	Y		
1	2	3	4	5
н69	269178,57	1250954,14	0,10	—
н70	269222,70	1250954,14	0,10	—
н71	269220,70	1250962,37	0,10	—
н72	269201,28	1250986,53	0,10	—
н64	269190,49	1250994,14	0,10	—
н73	269178,57	1250994,14	0,10	—
н69	269178,57	1250954,14	0,10	—

**Обозначение земельного участка :ЗУ80**

Зона № —

Обозначение характерных точек границ	Координаты, м		Средняя квадратическая погрешность положения характерной точки (M <sub>t</sub> ), м	Описание закрепления точки
	X	Y		
1	2	3	4	5
н69	269178,57	1250954,14	0,10	—
н73	269178,57	1250994,14	0,10	—
н63	269128,15	1250994,14	0,10	—
н74	269128,15	1250959,64	0,10	—
н75	269150,15	1250959,64	0,10	—
н76	269150,15	1250954,14	0,10	—
н69	269178,57	1250954,14	0,10	—

**Обозначение земельного участка :ЗУ81**

Зона № —

Обозначение характерных точек границ	Координаты, м		Средняя квадратическая погрешность положения характерной точки (M <sub>t</sub> ), м	Описание закрепления точки
	X	Y		
1	2	3	4	5
н77	269128,15	1250899,14	0,10	—
н78	269178,57	1250899,14	0,10	—
н79	269178,57	1250939,14	0,10	—
н80	269150,15	1250939,14	0,10	—
н81	269150,15	1250933,64	0,10	—
н82	269128,15	1250933,64	0,10	—
н77	269128,15	1250899,14	0,10	—

**Обозначение земельного участка :ЗУ82**

Зона № —

Обозначение характерных точек границ	Координаты, м		Средняя квадратическая погрешность положения характерной точки (M <sub>t</sub> ), м	Описание закрепления точки
	X	Y		
1	2	3	4	5
н78	269178,57	1250899,14	0,10	—
н83	269236,04	1250899,14	0,10	—
н84	269226,34	1250939,14	0,10	—
н79	269178,57	1250939,14	0,10	—
н78	269178,57	1250899,14	0,10	—

ИТВ. № ПОДА.  
ПОДП. И ДСТА.  
ВЗСМ. ИТВ. №

Изм. Кол.у Лист №До Подп. Дата

**Обозначение земельного участка :ЗУ83**

Зона № —

Обозначение характерных точек границ	Координаты, м		Средняя квадратическая погрешность положения характерной точки (M <sub>t</sub> ), м	Описание закрепления точки
	X	Y		
1	2	3	4	5
н85	269245,75	1250859,14	0,10	—
н83	269236,04	1250899,14	0,10	—
н86	269216,07	1250899,14	0,10	—
н87	269216,07	1250859,14	0,10	—
н85	269245,75	1250859,14	0,10	—

**Обозначение земельного участка :ЗУ84**

Зона № —

Обозначение характерных точек границ	Координаты, м		Средняя квадратическая погрешность положения характерной точки (M <sub>t</sub> ), м	Описание закрепления точки
	X	Y		
1	2	3	4	5
н88	269178,57	1250859,14	0,10	—
н87	269216,07	1250859,14	0,10	—
н86	269216,07	1250899,14	0,10	—
н78	269178,57	1250899,14	0,10	—
н88	269178,57	1250859,14	0,10	—

**Обозначение земельного участка :ЗУ85**

Зона № —

Обозначение характерных точек границ	Координаты, м		Средняя квадратическая погрешность положения характерной точки (M <sub>t</sub> ), м	Описание закрепления точки
	X	Y		
1	2	3	4	5
н88	269178,57	1250859,14	0,10	—
н78	269178,57	1250899,14	0,10	—
н77	269128,15	1250899,14	0,10	—
н89	269128,15	1250864,64	0,10	—
н90	269150,15	1250864,64	0,10	—
н91	269150,15	1250859,14	0,10	—
н88	269178,57	1250859,14	0,10	—

**Обозначение земельного участка :ЗУ86**

Зона № —

Обозначение характерных точек границ	Координаты, м		Средняя квадратическая погрешность положения характерной точки (M <sub>t</sub> ), м	Описание закрепления точки
	X	Y		
1	2	3	4	5
н92	269128,15	1250804,14	0,10	—
н93	269178,57	1250804,14	0,10	—
н94	269178,57	1250844,14	0,10	—
н95	269150,15	1250844,14	0,10	—
н96	269150,15	1250838,64	0,10	—
н97	269128,15	1250838,64	0,10	—
н92	269128,15	1250804,14	0,10	—

И№в. № ПОДА. Подп. и ДСТА. ВЗМ. И№в. №

Изм.	Кол.у	Лист	№До	Подп.	Дата
------	-------	------	-----	-------	------

**Обозначение земельного участка :ЗУ87**

Зона № —

Обозначение характерных точек границ	Координаты, м		Средняя квадратическая погрешность положения характерной точки (M <sub>t</sub> ), м	Описание закрепления точки
	X	Y		
1	2	3	4	5
н93	269178,57	1250804,14	0,10	—
н98	269216,07	1250804,14	0,10	—
н99	269216,07	1250844,14	0,10	—
н94	269178,57	1250844,14	0,10	—
н93	269178,57	1250804,14	0,10	—

**Обозначение земельного участка :ЗУ88**

Зона № —

Обозначение характерных точек границ	Координаты, м		Средняя квадратическая погрешность положения характерной точки (M <sub>t</sub> ), м	Описание закрепления точки
	X	Y		
1	2	3	4	5
н98	269216,07	1250804,14	0,10	—
н100	269258,50	1250804,14	0,10	—
н101	269249,39	1250844,14	0,10	—
н99	269216,07	1250844,14	0,10	—
н98	269216,07	1250804,14	0,10	—

**Обозначение земельного участка :ЗУ89**

Зона № —

Обозначение характерных точек границ	Координаты, м		Средняя квадратическая погрешность положения характерной точки (M <sub>t</sub> ), м	Описание закрепления точки
	X	Y		
1	2	3	4	5
н102	269216,07	1250766,65	0,10	—
н103	269267,61	1250766,65	0,10	—
н100	269258,50	1250804,14	0,10	—
н98	269216,07	1250804,14	0,10	—
н102	269216,07	1250766,65	0,10	—

**Обозначение земельного участка :ЗУ90**

Зона № —

Обозначение характерных точек границ	Координаты, м		Средняя квадратическая погрешность положения характерной точки (M <sub>t</sub> ), м	Описание закрепления точки
	X	Y		
1	2	3	4	5
н104	269178,57	1250766,65	0,10	—
н102	269216,07	1250766,65	0,10	—
н98	269216,07	1250804,14	0,10	—
н93	269178,57	1250804,14	0,10	—
н104	269178,57	1250766,65	0,10	—

**Обозначение земельного участка :ЗУ91**

Зона № —

Обозначение характерных точек границ	Координаты, м		Средняя квадратическая погрешность положения характерной точки (M <sub>t</sub> ), м	Описание закрепления точки
	X	Y		
1	2	3	4	5
н104	269178,57	1250766,65	0,10	—

И№в. № ПОДА. Подп. и ДСТА. ВЗСМ. И№в. №

Изм. Кол.у Лист №До Подп. Дата

ПЗ

Лист  
60

1	2	3	4	5
н93	269178,57	1250804,14	0,10	—
н92	269128,15	1250804,14	0,10	—
н105	269128,15	1250772,15	0,10	—
н106	269150,15	1250772,15	0,10	—
н107	269150,15	1250766,65	0,10	—
н104	269178,57	1250766,65	0,10	—

**Обозначение земельного участка :ЗУ92**

Зона № —

Обозначение характерных точек границ	Координаты, м		Средняя квадратическая погрешность положения характерной точки (M <sub>t</sub> ), м	Описание закрепления точки
	X	Y		
1	2	3	4	5
н108	269128,15	1250709,14	0,10	—
н109	269178,57	1250709,14	0,10	—
н110	269178,57	1250751,65	0,10	—
н111	269150,15	1250751,65	0,10	—
н112	269150,15	1250746,15	0,10	—
н113	269128,15	1250746,15	0,10	—
н108	269128,15	1250709,14	0,10	—

**Обозначение земельного участка :ЗУ93**

Зона № —

Обозначение характерных точек границ	Координаты, м		Средняя квадратическая погрешность положения характерной точки (M <sub>t</sub> ), м	Описание закрепления точки
	X	Y		
1	2	3	4	5
н109	269178,57	1250709,14	0,10	—
н114	269229,52	1250709,14	0,10	—
н115	269229,52	1250751,65	0,10	—
н110	269178,57	1250751,65	0,10	—
н109	269178,57	1250709,14	0,10	—

**Обозначение земельного участка :ЗУ94**

Зона № —

Обозначение характерных точек границ	Координаты, м		Средняя квадратическая погрешность положения характерной точки (M <sub>t</sub> ), м	Описание закрепления точки
	X	Y		
1	2	3	4	5
н114	269229,52	1250709,14	0,10	—
н116	269279,20	1250709,14	0,10	—
н117	269270,77	1250751,65	0,10	—
н115	269229,52	1250751,65	0,10	—
н114	269229,52	1250709,14	0,10	—

**Обозначение земельного участка :ЗУ95**

Зона № —

Обозначение характерных точек границ	Координаты, м		Средняя квадратическая погрешность положения характерной точки (M <sub>t</sub> ), м	Описание закрепления точки
	X	Y		
1	2	3	4	5
н118	269259,87	1250664,23	0,10	—
н119	269286,87	1250672,75	0,10	—
н116	269279,20	1250709,14	0,10	—
н120	269237,80	1250709,14	0,10	—

ИТВ. № ПОДА. Подп. и дата. ВЗМ. ИТВ. №

Изм. Кол.у Лист №До Подп. Дата

ПЗ

1	2	3	4	5
н121	269237,80	1250699,35	0,10	—
н118	269259,87	1250664,23	0,10	—

**Обозначение земельного участка :ЗУ96**

Зона № —

Обозначение характерных точек границ	Координаты, м		Средняя квадратическая погрешность положения характерной точки (M <sub>t</sub> ), м	Описание закрепления точки
	X	Y		
1	2	3	4	5
н122	269270,69	1250629,96	0,10	—
н123	269299,64	1250639,10	0,10	—
н124	269288,20	1250666,45	0,10	—
н119	269286,87	1250672,75	0,10	—
н118	269259,87	1250664,23	0,10	—
н122	269270,69	1250629,96	0,10	—

**Обозначение земельного участка :ЗУ97**

Зона № —

Обозначение характерных точек границ	Координаты, м		Средняя квадратическая погрешность положения характерной точки (M <sub>t</sub> ), м	Описание закрепления точки
	X	Y		
1	2	3	4	5
н125	269269,46	1250585,95	0,10	—
н126	269314,07	1250604,61	0,10	—
н123	269299,64	1250639,10	0,10	—
н122	269270,69	1250629,96	0,10	—
н127	269267,44	1250601,02	0,10	—
н125	269269,46	1250585,95	0,10	—

**Обозначение земельного участка :ЗУ98**

Зона № —

Обозначение характерных точек границ	Координаты, м		Средняя квадратическая погрешность положения характерной точки (M <sub>t</sub> ), м	Описание закрепления точки
	X	Y		
1	2	3	4	5
н128	269179,31	1250484,17	0,10	—
н129	269242,13	1250484,17	0,10	—
н130	269216,31	1250533,04	0,10	—
н131	269179,31	1250533,04	0,10	—
н128	269179,31	1250484,17	0,10	—

**Обозначение земельного участка :ЗУ99**

Зона № —

Обозначение характерных точек границ	Координаты, м		Средняя квадратическая погрешность положения характерной точки (M <sub>t</sub> ), м	Описание закрепления точки
	X	Y		
1	2	3	4	5
н132	269128,15	1250484,17	0,10	—
н128	269179,31	1250484,17	0,10	—
н131	269179,31	1250533,04	0,10	—
н133	269128,15	1250533,04	0,10	—
н132	269128,15	1250484,17	0,10	—

ИФВ. № ПОДА. Подп. и дата. ВЗМ. ИФВ. №

Изм.	Кол.у	Лист	№До	Подп.	Дата
------	-------	------	-----	-------	------

Обозначение земельного участка :ЗУ100				
Зона № —				
Обозначение характерных точек границ	Координаты, м		Средняя квадратическая погрешность положения характерной точки (M <sub>t</sub> ), м	Описание закрепления точки
	X	Y		
1	2	3	4	5
н134	269128,15	1250426,65	0,10	—
н135	269165,65	1250426,65	0,10	—
н136	269165,65	1250469,17	0,10	—
н137	269128,15	1250469,17	0,10	—
н134	269128,15	1250426,65	0,10	—

Обозначение земельного участка :ЗУ101				
Зона № —				
Обозначение характерных точек границ	Координаты, м		Средняя квадратическая погрешность положения характерной точки (M <sub>t</sub> ), м	Описание закрепления точки
	X	Y		
1	2	3	4	5
н1	269184,40	1250426,65	0,10	—
н2	269218,37	1250460,52	0,10	—
н3	269218,37	1250469,17	0,10	—
н4	269165,65	1250469,17	0,10	—
н5	269165,65	1250426,65	0,10	—
н1	269184,40	1250426,65	0,10	—

Обозначение земельного участка :ЗУ102				
Зона № —				
Обозначение характерных точек границ	Координаты, м		Средняя квадратическая погрешность положения характерной точки (M <sub>t</sub> ), м	Описание закрепления точки
	X	Y		
1	2	3	4	5
н6	269128,15	1250374,12	0,10	—
н7	269149,65	1250392,11	0,10	—
н1	269184,40	1250426,65	0,10	—
н8	269128,15	1250426,65	0,10	—
н6	269128,15	1250374,12	0,10	—

Обозначение земельного участка :ЗУ103				
Зона № —				
Обозначение характерных точек границ	Координаты, м		Средняя квадратическая погрешность положения характерной точки (M <sub>t</sub> ), м	Описание закрепления точки
	X	Y		
1	2	3	4	5
н9	269028,57	1250314,14	0,10	—
н10	269059,59	1250314,14	0,10	—
н11	269102,24	1250349,83	0,10	—
н12	269102,24	1250354,14	0,10	—
н13	269028,57	1250354,14	0,10	—
н9	269028,57	1250314,14	0,10	—

ИТВ. № ПОДА. Подп. и дата. ВЗМ. ИТВ. №

Изм. Кол.у Лист №До Подп. Дата

ПЗ

Лист

63



<b>Обозначение земельного участка :ЗУ104</b>				
Зона № —				
Обозначение характерных точек границ	Координаты, м		Средняя квадратическая погрешность положения характерной точки (M <sub>t</sub> ), м	Описание закрепления точки
	X	Y		
1	2	3	4	5
н14	268991,07	1250314,14	0,10	—
н9	269028,57	1250314,14	0,10	—
н13	269028,57	1250354,14	0,10	—
н15	268991,07	1250354,14	0,10	—
н14	268991,07	1250314,14	0,10	—

<b>Обозначение земельного участка :ЗУ105</b>				
Зона № —				
Обозначение характерных точек границ	Координаты, м		Средняя квадратическая погрешность положения характерной точки (M <sub>t</sub> ), м	Описание закрепления точки
	X	Y		
1	2	3	4	5
н16	268953,57	1250314,14	0,10	—
н14	268991,07	1250314,14	0,10	—
н15	268991,07	1250354,14	0,10	—
н17	268953,57	1250354,14	0,10	—
н16	268953,57	1250314,14	0,10	—

<b>Обозначение земельного участка :ЗУ106</b>				
Зона № —				
Обозначение характерных точек границ	Координаты, м		Средняя квадратическая погрешность положения характерной точки (M <sub>t</sub> ), м	Описание закрепления точки
	X	Y		
1	2	3	4	5
н18	268916,07	1250314,14	0,10	—
н16	268953,57	1250314,14	0,10	—
н17	268953,57	1250354,14	0,10	—
н19	268916,07	1250354,14	0,10	—
н18	268916,07	1250314,14	0,10	—

<b>Обозначение земельного участка :ЗУ107</b>				
Зона № —				
Обозначение характерных точек границ	Координаты, м		Средняя квадратическая погрешность положения характерной точки (M <sub>t</sub> ), м	Описание закрепления точки
	X	Y		
1	2	3	4	5
н20	268878,57	1250314,14	0,10	—
н18	268916,07	1250314,14	0,10	—
н19	268916,07	1250354,14	0,10	—
н21	268878,57	1250354,14	0,10	—
н20	268878,57	1250314,14	0,10	—

<b>Обозначение земельного участка :ЗУ108</b>				
Зона № —				
Обозначение характерных точек границ	Координаты, м		Средняя квадратическая погрешность положения характерной точки (M <sub>t</sub> ), м	Описание закрепления точки
	X	Y		
1	2	3	4	5
н22	268841,07	1250314,14	0,10	—

И№в. № ПОДА. Подп. и ДСТА. ВЗСМ. И№в. №

1	2	3	4	5
н20	268878,57	1250314,14	0,10	—
н21	268878,57	1250354,14	0,10	—
н23	268841,07	1250354,14	0,10	—
н22	268841,07	1250314,14	0,10	—

**Обозначение земельного участка :ЗУ109**

Зона № —

Обозначение характерных точек границ	Координаты, м		Средняя квадратическая погрешность положения характерной точки (M <sub>t</sub> ), м	Описание закрепления точки
	X	Y		
1	2	3	4	5
н24	268803,57	1250314,14	0,10	—
н22	268841,07	1250314,14	0,10	—
н23	268841,07	1250354,14	0,10	—
н25	268803,57	1250354,14	0,10	—
н24	268803,57	1250314,14	0,10	—

**Обозначение земельного участка :ЗУ110**

Зона № —

Обозначение характерных точек границ	Координаты, м		Средняя квадратическая погрешность положения характерной точки (M <sub>t</sub> ), м	Описание закрепления точки
	X	Y		
1	2	3	4	5
н26	268751,07	1250314,14	0,10	—
н27	268788,57	1250314,14	0,10	—
н28	268788,57	1250354,14	0,10	—
н29	268751,07	1250354,14	0,10	—
н26	268751,07	1250314,14	0,10	—

**Обозначение земельного участка :ЗУ111**

Зона № —

Обозначение характерных точек границ	Координаты, м		Средняя квадратическая погрешность положения характерной точки (M <sub>t</sub> ), м	Описание закрепления точки
	X	Y		
1	2	3	4	5
н30	268713,57	1250314,14	0,10	—
н26	268751,07	1250314,14	0,10	—
н29	268751,07	1250354,14	0,10	—
н31	268713,57	1250354,14	0,10	—
н30	268713,57	1250314,14	0,10	—

**Обозначение земельного участка :ЗУ112**

Зона № —

Обозначение характерных точек границ	Координаты, м		Средняя квадратическая погрешность положения характерной точки (M <sub>t</sub> ), м	Описание закрепления точки
	X	Y		
1	2	3	4	5
н32	268676,07	1250314,14	0,10	—
н30	268713,57	1250314,14	0,10	—
н31	268713,57	1250354,14	0,10	—
н33	268676,07	1250354,14	0,10	—
н32	268676,07	1250314,14	0,10	—

Взм. инв. №

Подп. и дата

Инв. № подл.

Изм.	Кол.у	Лист	№До	Подп.	Дата
------	-------	------	-----	-------	------

ПЗ

Лист

65

Обозначение земельного участка :ЗУ113				
Зона № —				
Обозначение характерных точек границ	Координаты, м		Средняя квадратическая погрешность положения характерной точки (M <sub>t</sub> ), м	Описание закрепления точки
	X	Y		
1	2	3	4	5
н34	268638,57	1250314,14	0,10	—
н32	268676,07	1250314,14	0,10	—
н33	268676,07	1250354,14	0,10	—
н35	268638,57	1250354,14	0,10	—
н34	268638,57	1250314,14	0,10	—

Обозначение земельного участка :ЗУ114				
Зона № —				
Обозначение характерных точек границ	Координаты, м		Средняя квадратическая погрешность положения характерной точки (M <sub>t</sub> ), м	Описание закрепления точки
	X	Y		
1	2	3	4	5
н36	268601,07	1250314,14	0,10	—
н34	268638,57	1250314,14	0,10	—
н35	268638,57	1250354,14	0,10	—
н37	268601,07	1250354,14	0,10	—
н36	268601,07	1250314,14	0,10	—

Обозначение земельного участка :ЗУ115				
Зона № —				
Обозначение характерных точек границ	Координаты, м		Средняя квадратическая погрешность положения характерной точки (M <sub>t</sub> ), м	Описание закрепления точки
	X	Y		
1	2	3	4	5
н38	268698,57	1250409,14	0,10	—
н39	268736,07	1250409,14	0,10	—
н40	268736,07	1250449,14	0,10	—
н41	268698,57	1250449,14	0,10	—
н38	268698,57	1250409,14	0,10	—

Обозначение земельного участка :ЗУ116				
Зона № —				
Обозначение характерных точек границ	Координаты, м		Средняя квадратическая погрешность положения характерной точки (M <sub>t</sub> ), м	Описание закрепления точки
	X	Y		
1	2	3	4	5
н42	268698,57	1250369,14	0,10	—
н43	268736,07	1250369,14	0,10	—
н39	268736,07	1250409,14	0,10	—
н38	268698,57	1250409,14	0,10	—
н42	268698,57	1250369,14	0,10	—

Обозначение земельного участка :ЗУ117				
Зона № —				
Обозначение характерных точек границ	Координаты, м		Средняя квадратическая погрешность положения характерной точки (M <sub>t</sub> ), м	Описание закрепления точки
	X	Y		
1	2	3	4	5
н42	268698,57	1250369,14	0,10	—

И№в. № ПОДА.	ПОДА. И ДОСТА	ВЗОМ. И№в. №	

Изм.	Кол.у	Лист	№До	Подп.	Дата
------	-------	------	-----	-------	------

ПЗ

Лист

66

1	2	3	4	5
н44	268698,57	1250460,12	0,10	—
н45	268668,57	1250443,05	0,10	—
н46	268668,57	1250369,14	0,10	—
н42	268698,57	1250369,14	0,10	—

**Обозначение земельного участка :ЗУ118**

Зона № —

Обозначение характерных точек границ	Координаты, м		Средняя квадратическая погрешность положения характерной точки (M <sub>t</sub> ), м	Описание закрепления точки
	X	Y		
1	2	3	4	5
н46	268668,57	1250369,14	0,10	—
н45	268668,57	1250443,05	0,10	—
н47	268663,53	1250440,18	0,10	—
н48	268638,57	1250422,96	0,10	—
н49	268638,57	1250369,14	0,10	—
н46	268668,57	1250369,14	0,10	—

**Обозначение земельного участка :ЗУ119**

Зона № —

Обозначение характерных точек границ	Координаты, м		Средняя квадратическая погрешность положения характерной точки (M <sub>t</sub> ), м	Описание закрепления точки
	X	Y		
1	2	3	4	5
н50	268638,56	1250369,14	0,10	—
н51	268638,56	1250369,14	0,10	—
н48	268638,57	1250422,96	0,10	—
н52	268632,04	1250418,46	0,10	—
н53	268586,07	1250401,43	0,10	—
н54	268586,07	1250369,14	0,10	—
н50	268638,56	1250369,14	0,10	—

**Обозначение земельного участка :ЗУ120**

Зона № —

Обозначение характерных точек границ	Координаты, м		Средняя квадратическая погрешность положения характерной точки (M <sub>t</sub> ), м	Описание закрепления точки
	X	Y		
1	2	3	4	5
н55	268527,29	1250354,14	0,10	—
н56	268586,07	1250354,14	0,10	—
н53	268586,07	1250401,43	0,10	—
н57	268583,17	1250400,36	0,10	—
н58	268542,26	1250376,83	0,10	—
н55	268527,29	1250354,14	0,10	—

**Обозначение земельного участка :ЗУ121**

Зона № —

Обозначение характерных точек границ	Координаты, м		Средняя квадратическая погрешность положения характерной точки (M <sub>t</sub> ), м	Описание закрепления точки
	X	Y		
1	2	3	4	5
н59	268510,49	1250324,14	0,10	—
н60	268586,07	1250324,14	0,10	—
н56	268586,07	1250354,14	0,10	—
н55	268527,29	1250354,14	0,10	—

ИТВ. № ПОДА. Подп. и дата. ВЗМ. ИТВ. №

Изм. Кол.у Лист №До Подп. Дата

ПЗ

1	2	3	4	5
н61	268519,10	1250341,72	0,10	—
н59	268510,49	1250324,14	0,10	—

**Обозначение земельного участка :ЗУ122**

Зона № —

Обозначение характерных точек границ	Координаты, м		Средняя квадратическая погрешность положения характерной точки (M <sub>t</sub> ), м	Описание закрепления точки
	X	Y		
1	2	3	4	5
н62	268512,64	1250294,14	0,10	—
н63	268586,07	1250294,14	0,10	—
н60	268586,07	1250324,14	0,10	—
н59	268510,49	1250324,14	0,10	—
н64	268502,08	1250306,97	0,10	—
н62	268512,64	1250294,14	0,10	—

**Обозначение земельного участка :ЗУ123**

Зона № —

Обозначение характерных точек границ	Координаты, м		Средняя квадратическая погрешность положения характерной точки (M <sub>t</sub> ), м	Описание закрепления точки
	X	Y		
1	2	3	4	5
н65	268582,80	1250249,05	0,10	—
н66	268586,07	1250249,55	0,10	—
н63	268586,07	1250294,14	0,10	—
н62	268512,64	1250294,14	0,10	—
н67	268515,48	1250290,68	0,10	—
н68	268558,55	1250273,30	0,10	—
н65	268582,80	1250249,05	0,10	—

**Обозначение земельного участка :ЗУ124**

Зона № —

Обозначение характерных точек границ	Координаты, м		Средняя квадратическая погрешность положения характерной точки (M <sub>t</sub> ), м	Описание закрепления точки
	X	Y		
1	2	3	4	5
н69	268601,07	1250274,14	0,10	—
н70	268638,57	1250274,14	0,10	—
н34	268638,57	1250314,14	0,10	—
н36	268601,07	1250314,14	0,10	—
н69	268601,07	1250274,14	0,10	—

**Обозначение земельного участка :ЗУ125**

Зона № —

Обозначение характерных точек границ	Координаты, м		Средняя квадратическая погрешность положения характерной точки (M <sub>t</sub> ), м	Описание закрепления точки
	X	Y		
1	2	3	4	5
н70	268638,57	1250274,14	0,10	—
н71	268676,07	1250274,14	0,10	—
н32	268676,07	1250314,14	0,10	—
н34	268638,57	1250314,14	0,10	—
н70	268638,57	1250274,14	0,10	—

И№в. № ПОДА. Подп. и ДАТА. ВЗМ. И№в. №

Изм.	Кол.у	Лист	№До	Подп.	Дата
------	-------	------	-----	-------	------

Обозначение земельного участка :ЗУ126				
Зона № —				
Обозначение характерных точек границ	Координаты, м		Средняя квадратическая погрешность положения характерной точки (M <sub>t</sub> ), м	Описание закрепления точки
	X	Y		
1	2	3	4	5
н71	268676,07	1250274,14	0,10	—
н72	268713,57	1250274,14	0,10	—
н30	268713,57	1250314,14	0,10	—
н32	268676,07	1250314,14	0,10	—
н71	268676,07	1250274,14	0,10	—

Обозначение земельного участка :ЗУ127				
Зона № —				
Обозначение характерных точек границ	Координаты, м		Средняя квадратическая погрешность положения характерной точки (M <sub>t</sub> ), м	Описание закрепления точки
	X	Y		
1	2	3	4	5
н72	268713,57	1250274,14	0,10	—
н73	268751,07	1250274,14	0,10	—
н26	268751,07	1250314,14	0,10	—
н30	268713,57	1250314,14	0,10	—
н72	268713,57	1250274,14	0,10	—

Обозначение земельного участка :ЗУ128				
Зона № —				
Обозначение характерных точек границ	Координаты, м		Средняя квадратическая погрешность положения характерной точки (M <sub>t</sub> ), м	Описание закрепления точки
	X	Y		
1	2	3	4	5
н73	268751,07	1250274,14	0,10	—
н74	268788,57	1250274,14	0,10	—
н27	268788,57	1250314,14	0,10	—
н26	268751,07	1250314,14	0,10	—
н73	268751,07	1250274,14	0,10	—

Обозначение земельного участка :ЗУ129				
Зона № —				
Обозначение характерных точек границ	Координаты, м		Средняя квадратическая погрешность положения характерной точки (M <sub>t</sub> ), м	Описание закрепления точки
	X	Y		
1	2	3	4	5
н75	268803,57	1250274,14	0,10	—
н76	268841,07	1250274,14	0,10	—
н22	268841,07	1250314,14	0,10	—
н24	268803,57	1250314,14	0,10	—
н75	268803,57	1250274,14	0,10	—

Обозначение земельного участка :ЗУ130				
Зона № —				
Обозначение характерных точек границ	Координаты, м		Средняя квадратическая погрешность положения характерной точки (M <sub>t</sub> ), м	Описание закрепления точки
	X	Y		
1	2	3	4	5
н76	268841,07	1250274,14	0,10	—

Изм. № ПОДА. Подп. и дата. Возм. инв. №

Изм. Кол.у Лист №До Подп. Дата

ПЗ

Лист

69

1	2	3	4	5
н77	268878,57	1250274,14	0,10	—
н20	268878,57	1250314,14	0,10	—
н22	268841,07	1250314,14	0,10	—
н76	268841,07	1250274,14	0,10	—

**Обозначение земельного участка :ЗУ131**

Зона № —

Обозначение характерных точек границ	Координаты, м		Средняя квадратическая погрешность положения характерной точки (M <sub>t</sub> ), м	Описание закрепления точки
	X	Y		
1	2	3	4	5
н77	268878,57	1250274,14	0,10	—
н78	268916,07	1250274,14	0,10	—
н18	268916,07	1250314,14	0,10	—
н20	268878,57	1250314,14	0,10	—
н77	268878,57	1250274,14	0,10	—

**Обозначение земельного участка :ЗУ132**

Зона № —

Обозначение характерных точек границ	Координаты, м		Средняя квадратическая погрешность положения характерной точки (M <sub>t</sub> ), м	Описание закрепления точки
	X	Y		
1	2	3	4	5
н78	268916,07	1250274,14	0,10	—
н79	268953,57	1250274,14	0,10	—
н16	268953,57	1250314,14	0,10	—
н18	268916,07	1250314,14	0,10	—
н78	268916,07	1250274,14	0,10	—

**Обозначение земельного участка :ЗУ133**

Зона № —

Обозначение характерных точек границ	Координаты, м		Средняя квадратическая погрешность положения характерной точки (M <sub>t</sub> ), м	Описание закрепления точки
	X	Y		
1	2	3	4	5
н79	268953,57	1250274,14	0,10	—
н80	268991,07	1250274,14	0,10	—
н14	268991,07	1250314,14	0,10	—
н16	268953,57	1250314,14	0,10	—
н79	268953,57	1250274,14	0,10	—

**Обозначение земельного участка :ЗУ134**

Зона № —

Обозначение характерных точек границ	Координаты, м		Средняя квадратическая погрешность положения характерной точки (M <sub>t</sub> ), м	Описание закрепления точки
	X	Y		
1	2	3	4	5
н80	268991,07	1250274,14	0,10	—
н81	269011,78	1250274,14	0,10	—
н10	269059,59	1250314,14	0,10	—
н14	268991,07	1250314,14	0,10	—
н80	268991,07	1250274,14	0,10	—

ИЗМ. № ПОДА. ПОДП. И ДАТА. ВЗОМ. ИИВ. №

Изм.	Кол.у	Лист	№До	Подп.	Дата
------	-------	------	-----	-------	------

**Обозначение земельного участка :ЗУ135**

Зона № —

Обозначение характерных точек границ	Координаты, м		Средняя квадратическая погрешность положения характерной точки (M <sub>t</sub> ), м	Описание закрепления точки
	X	Y		
1	2	3	4	5
н82	268916,07	1250219,14	0,10	—
н83	268946,05	1250219,14	0,10	—
н84	268988,71	1250254,83	0,10	—
н85	268988,71	1250259,14	0,10	—
н86	268916,07	1250259,14	0,10	—
н82	268916,07	1250219,14	0,10	—

**Обозначение земельного участка :ЗУ136**

Зона № —

Обозначение характерных точек границ	Координаты, м		Средняя квадратическая погрешность положения характерной точки (M <sub>t</sub> ), м	Описание закрепления точки
	X	Y		
1	2	3	4	5
н87	268878,57	1250219,14	0,10	—
н82	268916,07	1250219,14	0,10	—
н86	268916,07	1250259,14	0,10	—
н88	268878,57	1250259,14	0,10	—
н87	268878,57	1250219,14	0,10	—

**Обозначение земельного участка :ЗУ137**

Зона № —

Обозначение характерных точек границ	Координаты, м		Средняя квадратическая погрешность положения характерной точки (M <sub>t</sub> ), м	Описание закрепления точки
	X	Y		
1	2	3	4	5
н89	268841,07	1250219,14	0,10	—
н87	268878,57	1250219,14	0,10	—
н88	268878,57	1250259,14	0,10	—
н90	268841,07	1250259,14	0,10	—
н89	268841,07	1250219,14	0,10	—

**Обозначение земельного участка :ЗУ138**

Зона № —

Обозначение характерных точек границ	Координаты, м		Средняя квадратическая погрешность положения характерной точки (M <sub>t</sub> ), м	Описание закрепления точки
	X	Y		
1	2	3	4	5
н91	268803,57	1250219,14	0,10	—
н89	268841,07	1250219,14	0,10	—
н90	268841,07	1250259,14	0,10	—
н92	268803,57	1250259,14	0,10	—
н91	268803,57	1250219,14	0,10	—

**Обозначение земельного участка :ЗУ139**

Зона № —

Обозначение характерных точек границ	Координаты, м		Средняя квадратическая погрешность положения характерной точки (M <sub>t</sub> ), м	Описание закрепления точки
	X	Y		
1	2	3	4	5

И№в. № ПОДА. Подп. и ДАТА. ВЗСМ. И№в. №

Изм. Кол.у Лист №До Подп. Дата



1	2	3	4	5
н93	268788,57	1250229,58	0,10	—
н94	268788,57	1250259,14	0,10	—
н95	268732,59	1250259,14	0,10	—
н96	268732,59	1250229,58	0,10	—
н93	268788,57	1250229,58	0,10	—

**Обозначение земельного участка :ЗУ140**

Зона № —

Обозначение характерных точек границ	Координаты, м		Средняя квадратическая погрешность положения характерной точки (M <sub>t</sub> ), м	Описание закрепления точки
	X	Y		
1	2	3	4	5
н96	268732,59	1250229,58	0,10	—
н95	268732,59	1250259,14	0,10	—
н97	268672,50	1250259,14	0,10	—
н98	268672,49	1250246,33	0,10	—
н99	268680,54	1250242,90	0,10	—
н100	268694,44	1250229,58	0,10	—
н96	268732,59	1250229,58	0,10	—

**Обозначение земельного участка :ЗУ141**

Зона № —

Обозначение характерных точек границ	Координаты, м		Средняя квадратическая погрешность положения характерной точки (M <sub>t</sub> ), м	Описание закрепления точки
	X	Y		
1	2	3	4	5
н102	268788,57	1250199,58	0,10	—
н93	268788,57	1250229,58	0,10	—
н100	268694,44	1250229,58	0,10	—
н417	268710,95	1250213,75	0,10	—
н103	268715,97	1250208,59	0,10	—
н101	268717,06	1250199,58	0,10	—
н102	268788,57	1250199,58	0,10	—

**Обозначение земельного участка :ЗУ142**

Зона № —

Обозначение характерных точек границ	Координаты, м		Средняя квадратическая погрешность положения характерной точки (M <sub>t</sub> ), м	Описание закрепления точки
	X	Y		
1	2	3	4	5
н104	268720,71	1250169,58	0,10	—
н105	268788,57	1250169,58	0,10	—
н102	268788,57	1250199,58	0,10	—
н101	268717,06	1250199,58	0,10	—
н104	268720,71	1250169,58	0,10	—

**Обозначение земельного участка :ЗУ143**

Зона № —

Обозначение характерных точек границ	Координаты, м		Средняя квадратическая погрешность положения характерной точки (M <sub>t</sub> ), м	Описание закрепления точки
	X	Y		
1	2	3	4	5
н106	268724,35	1250139,58	0,10	—
н107	268788,57	1250139,58	0,10	—
н105	268788,57	1250169,58	0,10	—

ИФВ. № ПОДА. Подп. и дата. ВЗСМ. ИФВ. №

Изм. Кол.у Лист №До Подп. Дата

ПЗ

Лист  
72

1	2	3	4	5
н104	268720,71	1250169,58	0,10	—
н106	268724,35	1250139,58	0,10	—

**Обозначение земельного участка :ЗУ144**

Зона № —

Обозначение характерных точек границ	Координаты, м		Средняя квадратическая погрешность положения характерной точки (M <sub>t</sub> ), м	Описание закрепления точки
	X	Y		
1	2	3	4	5
н108	268788,57	1250109,58	0,10	—
н107	268788,57	1250139,58	0,10	—
н106	268724,35	1250139,58	0,10	—
н109	268725,16	1250132,93	0,10	—
н110	268717,47	1250109,68	0,10	—
н111	268768,57	1250109,58	0,10	—
н108	268788,57	1250109,58	0,10	—

**Обозначение земельного участка :ЗУ145**

Зона № —

Обозначение характерных точек границ	Координаты, м		Средняя квадратическая погрешность положения характерной точки (M <sub>t</sub> ), м	Описание закрепления точки
	X	Y		
1	2	3	4	5
н112	268768,57	1250059,77	0,10	—
н111	268768,57	1250109,58	0,10	—
н113	268717,51	1250109,58	0,10	—
н114	268731,22	1250070,59	0,10	—
н115	268751,85	1250051,04	0,10	—
н116	268757,82	1250050,82	0,10	—
н112	268768,57	1250059,77	0,10	—

**Обозначение земельного участка :ЗУ146**

Зона № —

Обозначение характерных точек границ	Координаты, м		Средняя квадратическая погрешность положения характерной точки (M <sub>t</sub> ), м	Описание закрепления точки
	X	Y		
1	2	3	4	5
н117	268841,07	1250120,13	0,10	—
н118	268841,07	1250164,14	0,10	—
н119	268803,57	1250164,14	0,10	—
н120	268803,57	1250088,91	0,10	—
н117	268841,07	1250120,13	0,10	—

**Обозначение земельного участка :ЗУ147**

Зона № —

Обозначение характерных точек границ	Координаты, м		Средняя квадратическая погрешность положения характерной точки (M <sub>t</sub> ), м	Описание закрепления точки
	X	Y		
1	2	3	4	5
н117	268841,07	1250120,13	0,10	—
н121	268853,70	1250130,65	0,10	—
н418	268881,81	1250154,06	0,10	—
н419	268893,92	1250164,14	0,10	—
н118	268841,07	1250164,14	0,10	—
н117	268841,07	1250120,13	0,10	—

ИФВ. № ПОДА. Подп. и дата. ВЗМ. ИФВ. №

Изм.	Кол.у	Лист	№До	Подп.	Дата
------	-------	------	-----	-------	------

<b>Обозначение земельного участка :ЗУ148</b>				
Зона № —				
Обозначение характерных точек границ	Координаты, м		Средняя квадратическая погрешность положения характерной точки (M <sub>t</sub> ), м	Описание закрепления точки
	X	Y		
1	2	3	4	5
н122	268803,57	1250179,14	0,10	—
н123	268841,07	1250179,14	0,10	—
н89	268841,07	1250219,14	0,10	—
н91	268803,57	1250219,14	0,10	—
н122	268803,57	1250179,14	0,10	—

<b>Обозначение земельного участка :ЗУ149</b>				
Зона № —				
Обозначение характерных точек границ	Координаты, м		Средняя квадратическая погрешность положения характерной точки (M <sub>t</sub> ), м	Описание закрепления точки
	X	Y		
1	2	3	4	5
н123	268841,07	1250179,14	0,10	—
н124	268878,57	1250179,14	0,10	—
н87	268878,57	1250219,14	0,10	—
н89	268841,07	1250219,14	0,10	—
н123	268841,07	1250179,14	0,10	—

<b>Обозначение земельного участка :ЗУ150</b>				
Зона № —				
Обозначение характерных точек границ	Координаты, м		Средняя квадратическая погрешность положения характерной точки (M <sub>t</sub> ), м	Описание закрепления точки
	X	Y		
1	2	3	4	5
н124	268878,57	1250179,14	0,10	—
н125	268898,25	1250179,14	0,10	—
н83	268946,05	1250219,14	0,10	—
н87	268878,57	1250219,14	0,10	—
н124	268878,57	1250179,14	0,10	—

<b>Обозначение земельного участка :ЗУ151</b>				
Зона № —				
Обозначение характерных точек границ	Координаты, м		Средняя квадратическая погрешность положения характерной точки (M <sub>t</sub> ), м	Описание закрепления точки
	X	Y		
1	2	3	4	5
н126	268954,11	1251102,76	0,10	—
н127	268954,11	1251129,14	0,10	—
н128	268925,11	1251129,14	0,10	—
н129	268925,11	1251102,76	0,10	—
н126	268954,11	1251102,76	0,10	—

<b>Обозначение земельного участка :ЗУ152</b>				
Зона № —				
Обозначение характерных точек границ	Координаты, м		Средняя квадратическая погрешность положения характерной точки (M <sub>t</sub> ), м	Описание закрепления точки
	X	Y		
1	2	3	4	5
н130	268954,11	1251016,55	0,10	—

И№в. № ПОДА. Подп. и ДСТА. ВЗСМ. И№в. №

1	2	3	4	5
н126	268954,11	1251102,76	0,10	—
н129	268925,11	1251102,76	0,10	—
н131	268925,11	1251016,55	0,10	—
н130	268954,11	1251016,55	0,10	—

**Обозначение земельного участка :ЗУ153**

Зона № —

Обозначение характерных точек границ	Координаты, м		Средняя квадратическая погрешность положения характерной точки (M <sub>t</sub> ), м	Описание закрепления точки
	X	Y		
1	2	3	4	5
н132	268954,11	1250930,35	0,10	—
н130	268954,11	1251016,55	0,10	—
н131	268925,11	1251016,55	0,10	—
н133	268925,11	1250930,35	0,10	—
н132	268954,11	1250930,35	0,10	—

**Обозначение земельного участка :ЗУ154**

Зона № —

Обозначение характерных точек границ	Координаты, м		Средняя квадратическая погрешность положения характерной точки (M <sub>t</sub> ), м	Описание закрепления точки
	X	Y		
1	2	3	4	5
н134	268954,11	1250844,14	0,10	—
н132	268954,11	1250930,35	0,10	—
н133	268925,11	1250930,35	0,10	—
н135	268925,11	1250844,14	0,10	—
н134	268954,11	1250844,14	0,10	—

**Обозначение земельного участка :ЗУ155**

Зона № —

Обозначение характерных точек границ	Координаты, м		Средняя квадратическая погрешность положения характерной точки (M <sub>t</sub> ), м	Описание закрепления точки
	X	Y		
1	2	3	4	5
н136	268912,11	1250803,67	0,10	—
н137	268967,11	1250803,67	0,10	—
н138	268967,11	1250844,14	0,10	—
н139	268912,11	1250844,14	0,10	—
н136	268912,11	1250803,67	0,10	—

**Обозначение земельного участка :ЗУ156**

Зона № —

Обозначение характерных точек границ	Координаты, м		Средняя квадратическая погрешность положения характерной точки (M <sub>t</sub> ), м	Описание закрепления точки
	X	Y		
1	2	3	4	5
н140	268967,11	1250759,15	0,10	—
н137	268967,11	1250803,67	0,10	—
н136	268912,11	1250803,67	0,10	—
н141	268912,11	1250759,15	0,10	—
н140	268967,11	1250759,15	0,10	—

ИФВ. № ПОДА.  
ПОДП. И ДАТА.  
ВЗМ. ИФВ. №

Изм.	Кол.у	Лист	№До	Подп.	Дата
------	-------	------	-----	-------	------

**Обозначение земельного участка :ЗУ157**

Зона № —

Обозначение характерных точек границ	Координаты, м		Средняя квадратическая погрешность положения характерной точки (M <sub>t</sub> ), м	Описание закрепления точки
	X	Y		
1	2	3	4	5
н142	268967,11	1250714,64	0,10	—
н140	268967,11	1250759,15	0,10	—
н141	268912,11	1250759,15	0,10	—
н143	268912,11	1250714,64	0,10	—
н142	268967,11	1250714,64	0,10	—

**Обозначение земельного участка :ЗУ158**

Зона № —

Обозначение характерных точек границ	Координаты, м		Средняя квадратическая погрешность положения характерной точки (M <sub>t</sub> ), м	Описание закрепления точки
	X	Y		
1	2	3	4	5
н144	268912,11	1250674,16	0,10	—
н145	268967,11	1250674,16	0,10	—
н142	268967,11	1250714,64	0,10	—
н143	268912,11	1250714,64	0,10	—
н144	268912,11	1250674,16	0,10	—

**Обозначение земельного участка :ЗУ159**

Зона № —

Обозначение характерных точек границ	Координаты, м		Средняя квадратическая погрешность положения характерной точки (M <sub>t</sub> ), м	Описание закрепления точки
	X	Y		
1	2	3	4	5
н146	268897,11	1250674,16	0,10	—
н147	268897,11	1250724,33	0,10	—
н149	268896,30	1250724,34	0,10	—
н150	268890,62	1250718,75	0,10	—
н265	268882,42	1250710,67	0,10	—
н148	268863,95	1250692,46	0,10	—
н420	268845,39	1250674,16	0,10	—
н146	268897,11	1250674,16	0,10	—

**Обозначение земельного участка :ЗУ160**

Зона № —

Обозначение характерных точек границ	Координаты, м		Средняя квадратическая погрешность положения характерной точки (M <sub>t</sub> ), м	Описание закрепления точки
	X	Y		
1	2	3	4	5
н151	268751,07	1250566,64	0,10	—
н152	268788,57	1250566,64	0,10	—
н153	268788,57	1250627,34	0,10	—
н154	268762,72	1250605,61	0,10	—
н155	268752,94	1250582,08	0,10	—
н156	268751,07	1250572,64	0,10	—
н151	268751,07	1250566,64	0,10	—

ИТВ. № ПОДА. Подп. и дата. ВЗСМ. ИТВ. №

Изм.	Кол.у	Лист	№До	Подп.	Дата
------	-------	------	-----	-------	------

Обозначение земельного участка :ЗУ161				
Зона № —				
Обозначение характерных точек границ	Координаты, м		Средняя квадратическая погрешность положения характерной точки (M <sub>t</sub> ), м	Описание закрепления точки
	X	Y		
1	2	3	4	5
н157	268751,07	1250519,14	0,10	—
н158	268788,57	1250519,14	0,10	—
н152	268788,57	1250566,64	0,10	—
н151	268751,07	1250566,64	0,10	—
н157	268751,07	1250519,14	0,10	—

Обозначение земельного участка :ЗУ162				
Зона № —				
Обозначение характерных точек границ	Координаты, м		Средняя квадратическая погрешность положения характерной точки (M <sub>t</sub> ), м	Описание закрепления точки
	X	Y		
1	2	3	4	5
н159	268751,07	1250471,64	0,10	—
н160	268788,57	1250471,64	0,10	—
н158	268788,57	1250519,14	0,10	—
н157	268751,07	1250519,14	0,10	—
н159	268751,07	1250471,64	0,10	—

Обозначение земельного участка :ЗУ163				
Зона № —				
Обозначение характерных точек границ	Координаты, м		Средняя квадратическая погрешность положения характерной точки (M <sub>t</sub> ), м	Описание закрепления точки
	X	Y		
1	2	3	4	5
н161	268751,07	1250424,14	0,10	—
н162	268788,57	1250424,14	0,10	—
н160	268788,57	1250471,64	0,10	—
н159	268751,07	1250471,64	0,10	—
н161	268751,07	1250424,14	0,10	—

Обозначение земельного участка :ЗУ164				
Зона № —				
Обозначение характерных точек границ	Координаты, м		Средняя квадратическая погрешность положения характерной точки (M <sub>t</sub> ), м	Описание закрепления точки
	X	Y		
1	2	3	4	5
н163	268751,07	1250369,14	0,10	—
н164	268788,57	1250369,14	0,10	—
н162	268788,57	1250424,14	0,10	—
н161	268751,07	1250424,14	0,10	—
н163	268751,07	1250369,14	0,10	—

Обозначение земельного участка :ЗУ165				
Зона № —				
Обозначение характерных точек границ	Координаты, м		Средняя квадратическая погрешность положения характерной точки (M <sub>t</sub> ), м	Описание закрепления точки
	X	Y		
1	2	3	4	5
н165	268803,57	1250384,14	0,10	—

И№в. № ПОДА. Подп. и ДСТА. ВЗСМ. И№в. №

Изм. Кол.у Лист №До Подп. Дата

ПЗ

Лист 77

1	2	3	4	5
н166	268841,07	1250384,14	0,10	—
н167	268841,07	1250426,65	0,10	—
н168	268803,57	1250426,65	0,10	—
н165	268803,57	1250384,14	0,10	—

**Обозначение земельного участка :ЗУ166**

Зона № —

Обозначение характерных точек границ	Координаты, м		Средняя квадратическая погрешность положения характерной точки (M <sub>t</sub> ), м	Описание закрепления точки
	X	Y		
1	2	3	4	5
н166	268841,07	1250384,14	0,10	—
н169	268878,57	1250384,14	0,10	—
н170	268878,57	1250426,65	0,10	—
н167	268841,07	1250426,65	0,10	—
н166	268841,07	1250384,14	0,10	—

**Обозначение земельного участка :ЗУ167**

Зона № —

Обозначение характерных точек границ	Координаты, м		Средняя квадратическая погрешность положения характерной точки (M <sub>t</sub> ), м	Описание закрепления точки
	X	Y		
1	2	3	4	5
н169	268878,57	1250384,14	0,10	—
н171	268908,57	1250384,14	0,10	—
н172	268908,57	1250426,65	0,10	—
н170	268878,57	1250426,65	0,10	—
н169	268878,57	1250384,14	0,10	—

**Обозначение земельного участка :ЗУ168**

Зона № —

Обозначение характерных точек границ	Координаты, м		Средняя квадратическая погрешность положения характерной точки (M <sub>t</sub> ), м	Описание закрепления точки
	X	Y		
1	2	3	4	5
н171	268908,57	1250384,14	0,10	—
н173	268932,11	1250384,14	0,10	—
н174	268932,11	1250426,65	0,10	—
н172	268908,57	1250426,65	0,10	—
н171	268908,57	1250384,14	0,10	—

**Обозначение земельного участка :ЗУ169**

Зона № —

Обозначение характерных точек границ	Координаты, м		Средняя квадратическая погрешность положения характерной точки (M <sub>t</sub> ), м	Описание закрепления точки
	X	Y		
1	2	3	4	5
н175	268947,11	1250384,14	0,10	—
н176	268976,07	1250384,14	0,10	—
н177	268976,07	1250426,65	0,10	—
н178	268947,11	1250426,65	0,10	—
н175	268947,11	1250384,14	0,10	—

Изм. № ПОДА. Подп. и дата. Возм. инв. №

Изм.	Кол.у	Лист	№До	Подп.	Дата
------	-------	------	-----	-------	------

**Обозначение земельного участка :ЗУ170**

Зона № —

Обозначение характерных точек границ	Координаты, м		Средняя квадратическая погрешность положения характерной точки (M <sub>t</sub> ), м	Описание закрепления точки
	X	Y		
1	2	3	4	5
н176	268976,07	1250384,14	0,10	—
н179	269013,57	1250384,14	0,10	—
н180	269013,57	1250426,65	0,10	—
н177	268976,07	1250426,65	0,10	—
н176	268976,07	1250384,14	0,10	—

**Обозначение земельного участка :ЗУ171**

Зона № —

Обозначение характерных точек границ	Координаты, м		Средняя квадратическая погрешность положения характерной точки (M <sub>t</sub> ), м	Описание закрепления точки
	X	Y		
1	2	3	4	5
н179	269013,57	1250384,14	0,10	—
н181	269051,07	1250384,14	0,10	—
н182	269051,07	1250426,65	0,10	—
н180	269013,57	1250426,65	0,10	—
н179	269013,57	1250384,14	0,10	—

**Обозначение земельного участка :ЗУ172**

Зона № —

Обозначение характерных точек границ	Координаты, м		Средняя квадратическая погрешность положения характерной точки (M <sub>t</sub> ), м	Описание закрепления точки
	X	Y		
1	2	3	4	5
н181	269051,07	1250384,14	0,10	—
н183	269081,61	1250384,14	0,10	—
н184	269081,61	1250426,65	0,10	—
н182	269051,07	1250426,65	0,10	—
н181	269051,07	1250384,14	0,10	—

**Обозначение земельного участка :ЗУ173**

Зона № —

Обозначение характерных точек границ	Координаты, м		Средняя квадратическая погрешность положения характерной точки (M <sub>t</sub> ), м	Описание закрепления точки
	X	Y		
1	2	3	4	5
н183	269081,61	1250384,14	0,10	—
н185	269113,15	1250384,14	0,10	—
н186	269113,15	1250426,65	0,10	—
н184	269081,61	1250426,65	0,10	—
н183	269081,61	1250384,14	0,10	—

**Обозначение земельного участка :ЗУ174**

Зона № —

Обозначение характерных точек границ	Координаты, м		Средняя квадратическая погрешность положения характерной точки (M <sub>t</sub> ), м	Описание закрепления точки
	X	Y		
1	2	3	4	5
н184	269081,61	1250426,65	0,10	—

И№в. № ПОДА. Подп. и ДСТА. ВЗСМ. И№в. №

Изм. Кол.у Лист №До Подп. Дата

ПЗ

Лист

79



1	2	3	4	5
н186	269113,15	1250426,65	0,10	—
н187	269113,15	1250459,17	0,10	—
н188	269081,61	1250459,17	0,10	—
н184	269081,61	1250426,65	0,10	—

**Обозначение земельного участка :ЗУ175**

Зона № —

Обозначение характерных точек границ	Координаты, м		Средняя квадратическая погрешность положения характерной точки (M <sub>t</sub> ), м	Описание закрепления точки
	X	Y		
1	2	3	4	5
н182	269051,07	1250426,65	0,10	—
н184	269081,61	1250426,65	0,10	—
н189	269081,61	1250469,17	0,10	—
н190	269051,07	1250469,17	0,10	—
н182	269051,07	1250426,65	0,10	—

**Обозначение земельного участка :ЗУ176**

Зона № —

Обозначение характерных точек границ	Координаты, м		Средняя квадратическая погрешность положения характерной точки (M <sub>t</sub> ), м	Описание закрепления точки
	X	Y		
1	2	3	4	5
н180	269013,57	1250426,65	0,10	—
н182	269051,07	1250426,65	0,10	—
н190	269051,07	1250469,17	0,10	—
н191	269013,57	1250469,17	0,10	—
н180	269013,57	1250426,65	0,10	—

**Обозначение земельного участка :ЗУ177**

Зона № —

Обозначение характерных точек границ	Координаты, м		Средняя квадратическая погрешность положения характерной точки (M <sub>t</sub> ), м	Описание закрепления точки
	X	Y		
1	2	3	4	5
н177	268976,07	1250426,65	0,10	—
н180	269013,57	1250426,65	0,10	—
н191	269013,57	1250469,17	0,10	—
н192	268976,07	1250469,17	0,10	—
н177	268976,07	1250426,65	0,10	—

**Обозначение земельного участка :ЗУ178**

Зона № —

Обозначение характерных точек границ	Координаты, м		Средняя квадратическая погрешность положения характерной точки (M <sub>t</sub> ), м	Описание закрепления точки
	X	Y		
1	2	3	4	5
н178	268947,11	1250426,65	0,10	—
н177	268976,07	1250426,65	0,10	—
н192	268976,07	1250469,17	0,10	—
н193	268947,11	1250469,17	0,10	—
н178	268947,11	1250426,65	0,10	—

ИЗМ. № ПОДА. ПОДП. И ДАТА. ВЗОМ. ИИВ. №

Изм.	Кол.у	Лист	№До	Подп.	Дата
------	-------	------	-----	-------	------

**Обозначение земельного участка :ЗУ179**

Зона № —

Обозначение характерных точек границ	Координаты, м		Средняя квадратическая погрешность положения характерной точки (M <sub>t</sub> ), м	Описание закрепления точки
	X	Y		
1	2	3	4	5
н172	268908,57	1250426,65	0,10	—
н174	268932,11	1250426,65	0,10	—
н194	268932,11	1250469,17	0,10	—
н195	268908,57	1250469,17	0,10	—
н172	268908,57	1250426,65	0,10	—

**Обозначение земельного участка :ЗУ180**

Зона № —

Обозначение характерных точек границ	Координаты, м		Средняя квадратическая погрешность положения характерной точки (M <sub>t</sub> ), м	Описание закрепления точки
	X	Y		
1	2	3	4	5
н170	268878,57	1250426,65	0,10	—
н172	268908,57	1250426,65	0,10	—
н195	268908,57	1250469,17	0,10	—
н196	268878,57	1250469,17	0,10	—
н170	268878,57	1250426,65	0,10	—

**Обозначение земельного участка :ЗУ181**

Зона № —

Обозначение характерных точек границ	Координаты, м		Средняя квадратическая погрешность положения характерной точки (M <sub>t</sub> ), м	Описание закрепления точки
	X	Y		
1	2	3	4	5
н167	268841,07	1250426,65	0,10	—
н170	268878,57	1250426,65	0,10	—
н196	268878,57	1250469,17	0,10	—
н197	268841,07	1250469,17	0,10	—
н167	268841,07	1250426,65	0,10	—

**Обозначение земельного участка :ЗУ182**

Зона № —

Обозначение характерных точек границ	Координаты, м		Средняя квадратическая погрешность положения характерной точки (M <sub>t</sub> ), м	Описание закрепления точки
	X	Y		
1	2	3	4	5
н168	268803,57	1250426,65	0,10	—
н167	268841,07	1250426,65	0,10	—
н198	268841,07	1250459,17	0,10	—
н199	268803,57	1250459,17	0,10	—
н168	268803,57	1250426,65	0,10	—

**Обозначение земельного участка :ЗУ183**

Зона № —

Обозначение характерных точек границ	Координаты, м		Средняя квадратическая погрешность положения характерной точки (M <sub>t</sub> ), м	Описание закрепления точки
	X	Y		
1	2	3	4	5
н200	268803,57	1250494,17	0,10	—

Изм. № ПОДА. Подп. и дата. Взам. инв. №

Изм. Кол.у Лист №До Подп. Дата

1	2	3	4	5
н201	268841,07	1250494,17	0,10	—
н202	268841,07	1250524,17	0,10	—
н203	268803,57	1250524,17	0,10	—
н200	268803,57	1250494,17	0,10	—

**Обозначение земельного участка :ЗУ184**

Зона № —

Обозначение характерных точек границ	Координаты, м		Средняя квадратическая погрешность положения характерной точки (M <sub>t</sub> ), м	Описание закрепления точки
	X	Y		
1	2	3	4	5
н204	268841,07	1250484,17	0,10	—
н205	268878,57	1250484,17	0,10	—
н206	268878,57	1250524,17	0,10	—
н202	268841,07	1250524,17	0,10	—
н204	268841,07	1250484,17	0,10	—

**Обозначение земельного участка :ЗУ185**

Зона № —

Обозначение характерных точек границ	Координаты, м		Средняя квадратическая погрешность положения характерной точки (M <sub>t</sub> ), м	Описание закрепления точки
	X	Y		
1	2	3	4	5
н205	268878,57	1250484,17	0,10	—
н207	268908,57	1250484,17	0,10	—
н208	268908,57	1250524,17	0,10	—
н206	268878,57	1250524,17	0,10	—
н205	268878,57	1250484,17	0,10	—

**Обозначение земельного участка :ЗУ186**

Зона № —

Обозначение характерных точек границ	Координаты, м		Средняя квадратическая погрешность положения характерной точки (M <sub>t</sub> ), м	Описание закрепления точки
	X	Y		
1	2	3	4	5
н207	268908,57	1250484,17	0,10	—
н209	268932,11	1250484,17	0,10	—
н210	268932,11	1250524,17	0,10	—
н208	268908,57	1250524,17	0,10	—
н207	268908,57	1250484,17	0,10	—

**Обозначение земельного участка :ЗУ187**

Зона № —

Обозначение характерных точек границ	Координаты, м		Средняя квадратическая погрешность положения характерной точки (M <sub>t</sub> ), м	Описание закрепления точки
	X	Y		
1	2	3	4	5
н211	268947,11	1250484,17	0,10	—
н212	268976,07	1250484,17	0,10	—
н213	268976,07	1250524,17	0,10	—
н214	268947,11	1250524,17	0,10	—
н211	268947,11	1250484,17	0,10	—

Изм. № ПОДА. Подп. и дата. Возм. инв. №

Изм.	Кол.у	Лист	№До	Подп.	Дата
------	-------	------	-----	-------	------

**Обозначение земельного участка :ЗУ188**

Зона № —

Обозначение характерных точек границ	Координаты, м		Средняя квадратическая погрешность положения характерной точки (M <sub>t</sub> ), м	Описание закрепления точки
	X	Y		
1	2	3	4	5
н212	268976,07	1250484,17	0,10	—
н215	269013,57	1250484,17	0,10	—
н216	269013,57	1250524,17	0,10	—
н213	268976,07	1250524,17	0,10	—
н212	268976,07	1250484,17	0,10	—

**Обозначение земельного участка :ЗУ189**

Зона № —

Обозначение характерных точек границ	Координаты, м		Средняя квадратическая погрешность положения характерной точки (M <sub>t</sub> ), м	Описание закрепления точки
	X	Y		
1	2	3	4	5
н215	269013,57	1250484,17	0,10	—
н217	269051,07	1250484,17	0,10	—
н218	269051,07	1250524,17	0,10	—
н216	269013,57	1250524,17	0,10	—
н215	269013,57	1250484,17	0,10	—

**Обозначение земельного участка :ЗУ190**

Зона № —

Обозначение характерных точек границ	Координаты, м		Средняя квадратическая погрешность положения характерной точки (M <sub>t</sub> ), м	Описание закрепления точки
	X	Y		
1	2	3	4	5
н217	269051,07	1250484,17	0,10	—
н219	269081,61	1250484,17	0,10	—
н220	269081,61	1250524,17	0,10	—
н218	269051,07	1250524,17	0,10	—
н217	269051,07	1250484,17	0,10	—

**Обозначение земельного участка :ЗУ191**

Зона № —

Обозначение характерных точек границ	Координаты, м		Средняя квадратическая погрешность положения характерной точки (M <sub>t</sub> ), м	Описание закрепления точки
	X	Y		
1	2	3	4	5
н221	269081,61	1250494,17	0,10	—
н222	269113,15	1250494,17	0,10	—
н223	269113,15	1250524,17	0,10	—
н220	269081,61	1250524,17	0,10	—
н221	269081,61	1250494,17	0,10	—

**Обозначение земельного участка :ЗУ192**

Зона № —

Обозначение характерных точек границ	Координаты, м		Средняя квадратическая погрешность положения характерной точки (M <sub>t</sub> ), м	Описание закрепления точки
	X	Y		
1	2	3	4	5
н220	269081,61	1250524,17	0,10	—

И№в. № ПОДА. Подп. и ДСТА. ВЗМ. И№в. №

Изм. Кол.у Лист №До Подп. Дата

ПЗ

1	2	3	4	5
н223	269113,15	1250524,17	0,10	—
н224	269113,15	1250564,17	0,10	—
н225	269081,61	1250564,17	0,10	—
н220	269081,61	1250524,17	0,10	—

**Обозначение земельного участка :ЗУ193**

Зона № —

Обозначение характерных точек границ	Координаты, м		Средняя квадратическая погрешность положения характерной точки (M <sub>t</sub> ), м	Описание закрепления точки
	X	Y		
1	2	3	4	5
н218	269051,07	1250524,17	0,10	—
н220	269081,61	1250524,17	0,10	—
н225	269081,61	1250564,17	0,10	—
н226	269051,07	1250564,17	0,10	—
н218	269051,07	1250524,17	0,10	—

**Обозначение земельного участка :ЗУ194**

Зона № —

Обозначение характерных точек границ	Координаты, м		Средняя квадратическая погрешность положения характерной точки (M <sub>t</sub> ), м	Описание закрепления точки
	X	Y		
1	2	3	4	5
н216	269013,57	1250524,17	0,10	—
н218	269051,07	1250524,17	0,10	—
н226	269051,07	1250564,17	0,10	—
н227	269013,57	1250564,17	0,10	—
н216	269013,57	1250524,17	0,10	—

**Обозначение земельного участка :ЗУ195**

Зона № —

Обозначение характерных точек границ	Координаты, м		Средняя квадратическая погрешность положения характерной точки (M <sub>t</sub> ), м	Описание закрепления точки
	X	Y		
1	2	3	4	5
н213	268976,07	1250524,17	0,10	—
н216	269013,57	1250524,17	0,10	—
н227	269013,57	1250564,17	0,10	—
н228	268976,07	1250564,17	0,10	—
н213	268976,07	1250524,17	0,10	—

**Обозначение земельного участка :ЗУ196**

Зона № —

Обозначение характерных точек границ	Координаты, м		Средняя квадратическая погрешность положения характерной точки (M <sub>t</sub> ), м	Описание закрепления точки
	X	Y		
1	2	3	4	5
н214	268947,11	1250524,17	0,10	—
н213	268976,07	1250524,17	0,10	—
н228	268976,07	1250564,17	0,10	—
н229	268947,11	1250564,17	0,10	—
н214	268947,11	1250524,17	0,10	—

ИИВ. № ПОДА. ПОДП. И ДАТА. ВЗОМ. ИИВ. №

Изм.	Кол.у	Лист	№До	Подп.	Дата
------	-------	------	-----	-------	------

**Обозначение земельного участка :ЗУ197**

Зона № —

Обозначение характерных точек границ	Координаты, м		Средняя квадратическая погрешность положения характерной точки (M <sub>t</sub> ), м	Описание закрепления точки
	X	Y		
1	2	3	4	5
н208	268908,57	1250524,17	0,10	—
н210	268932,11	1250524,17	0,10	—
н230	268932,11	1250564,17	0,10	—
н231	268908,57	1250564,17	0,10	—
н208	268908,57	1250524,17	0,10	—

**Обозначение земельного участка :ЗУ198**

Зона № —

Обозначение характерных точек границ	Координаты, м		Средняя квадратическая погрешность положения характерной точки (M <sub>t</sub> ), м	Описание закрепления точки
	X	Y		
1	2	3	4	5
н206	268878,57	1250524,17	0,10	—
н208	268908,57	1250524,17	0,10	—
н231	268908,57	1250564,17	0,10	—
н232	268878,57	1250564,17	0,10	—
н206	268878,57	1250524,17	0,10	—

**Обозначение земельного участка :ЗУ199**

Зона № —

Обозначение характерных точек границ	Координаты, м		Средняя квадратическая погрешность положения характерной точки (M <sub>t</sub> ), м	Описание закрепления точки
	X	Y		
1	2	3	4	5
н202	268841,07	1250524,17	0,10	—
н206	268878,57	1250524,17	0,10	—
н232	268878,57	1250564,17	0,10	—
н233	268841,07	1250564,17	0,10	—
н202	268841,07	1250524,17	0,10	—

**Обозначение земельного участка :ЗУ200**

Зона № —

Обозначение характерных точек границ	Координаты, м		Средняя квадратическая погрешность положения характерной точки (M <sub>t</sub> ), м	Описание закрепления точки
	X	Y		
1	2	3	4	5
н203	268803,57	1250524,17	0,10	—
н202	268841,07	1250524,17	0,10	—
н233	268841,07	1250564,17	0,10	—
н234	268803,57	1250564,17	0,10	—
н203	268803,57	1250524,17	0,10	—

**Обозначение земельного участка :ЗУ201**

Зона № —

Обозначение характерных точек границ	Координаты, м		Средняя квадратическая погрешность положения характерной точки (M <sub>t</sub> ), м	Описание закрепления точки
	X	Y		
1	2	3	4	5
н235	268803,57	1250579,17	0,10	—

И№в. № ПОДА. Подп. и ДСТА. ВЗСМ. И№в. №

Изм. Кол.у Лист №До Подп. Дата

ПЗ

1	2	3	4	5
н236	268841,07	1250579,17	0,10	—
н237	268841,07	1250619,17	0,10	—
н238	268803,57	1250619,17	0,10	—
н235	268803,57	1250579,17	0,10	—

**Обозначение земельного участка :ЗУ202**

Зона № —

Обозначение характерных точек границ	Координаты, м		Средняя квадратическая погрешность положения характерной точки (M <sub>t</sub> ), м	Описание закрепления точки
	X	Y		
1	2	3	4	5
н236	268841,07	1250579,17	0,10	—
н239	268878,57	1250579,17	0,10	—
н240	268878,57	1250619,17	0,10	—
н237	268841,07	1250619,17	0,10	—
н236	268841,07	1250579,17	0,10	—

**Обозначение земельного участка :ЗУ203**

Зона № —

Обозначение характерных точек границ	Координаты, м		Средняя квадратическая погрешность положения характерной точки (M <sub>t</sub> ), м	Описание закрепления точки
	X	Y		
1	2	3	4	5
н239	268878,57	1250579,17	0,10	—
н241	268908,57	1250579,17	0,10	—
н242	268908,57	1250619,17	0,10	—
н240	268878,57	1250619,17	0,10	—
н239	268878,57	1250579,17	0,10	—

**Обозначение земельного участка :ЗУ204**

Зона № —

Обозначение характерных точек границ	Координаты, м		Средняя квадратическая погрешность положения характерной точки (M <sub>t</sub> ), м	Описание закрепления точки
	X	Y		
1	2	3	4	5
н241	268908,57	1250579,17	0,10	—
н243	268932,11	1250579,17	0,10	—
н244	268932,11	1250619,17	0,10	—
н242	268908,57	1250619,17	0,10	—
н241	268908,57	1250579,17	0,10	—

**Обозначение земельного участка :ЗУ205**

Зона № —

Обозначение характерных точек границ	Координаты, м		Средняя квадратическая погрешность положения характерной точки (M <sub>t</sub> ), м	Описание закрепления точки
	X	Y		
1	2	3	4	5
н245	268947,11	1250579,17	0,10	—
н246	268976,07	1250579,17	0,10	—
н247	268976,07	1250619,17	0,10	—
н248	268947,11	1250619,17	0,10	—
н245	268947,11	1250579,17	0,10	—

ИЗМ. № ПОДА. ПОДП. И ДАТА. ВЗОМ. ИИВ. №

Изм.	Кол.у	Лист	№До	Подп.	Дата
------	-------	------	-----	-------	------

**Обозначение земельного участка :ЗУ206**

Зона № —

Обозначение характерных точек границ	Координаты, м		Средняя квадратическая погрешность положения характерной точки (M <sub>t</sub> ), м	Описание закрепления точки
	X	Y		
1	2	3	4	5
н246	268976,07	1250579,17	0,10	—
н249	269013,57	1250579,17	0,10	—
н250	269013,57	1250619,17	0,10	—
н247	268976,07	1250619,17	0,10	—
н246	268976,07	1250579,17	0,10	—

**Обозначение земельного участка :ЗУ207**

Зона № —

Обозначение характерных точек границ	Координаты, м		Средняя квадратическая погрешность положения характерной точки (M <sub>t</sub> ), м	Описание закрепления точки
	X	Y		
1	2	3	4	5
н249	269013,57	1250579,17	0,10	—
н251	269051,07	1250579,17	0,10	—
н252	269051,07	1250619,17	0,10	—
н250	269013,57	1250619,17	0,10	—
н249	269013,57	1250579,17	0,10	—

**Обозначение земельного участка :ЗУ208**

Зона № —

Обозначение характерных точек границ	Координаты, м		Средняя квадратическая погрешность положения характерной точки (M <sub>t</sub> ), м	Описание закрепления точки
	X	Y		
1	2	3	4	5
н251	269051,07	1250579,17	0,10	—
н253	269088,57	1250579,17	0,10	—
н254	269088,57	1250619,17	0,10	—
н252	269051,07	1250619,17	0,10	—
н251	269051,07	1250579,17	0,10	—

**Обозначение земельного участка :ЗУ209**

Зона № —

Обозначение характерных точек границ	Координаты, м		Средняя квадратическая погрешность положения характерной точки (M <sub>t</sub> ), м	Описание закрепления точки
	X	Y		
1	2	3	4	5
н252	269051,07	1250619,17	0,10	—
н254	269088,57	1250619,17	0,10	—
н255	269088,57	1250659,16	0,10	—
н256	269051,07	1250659,16	0,10	—
н252	269051,07	1250619,17	0,10	—

**Обозначение земельного участка :ЗУ210**

Зона № —

Обозначение характерных точек границ	Координаты, м		Средняя квадратическая погрешность положения характерной точки (M <sub>t</sub> ), м	Описание закрепления точки
	X	Y		
1	2	3	4	5
н250	269013,57	1250619,17	0,10	—

И№в. № ПОДА. Подп. и ДСТА. ВЗСМ. И№в. №

Изм. Кол.у Лист №До Подп. Дата

ПЗ



1	2	3	4	5
н252	269051,07	1250619,17	0,10	—
н256	269051,07	1250659,16	0,10	—
н257	269013,57	1250659,16	0,10	—
н250	269013,57	1250619,17	0,10	—

**Обозначение земельного участка :ЗУ211**

Зона № —

Обозначение характерных точек границ	Координаты, м		Средняя квадратическая погрешность положения характерной точки (M <sub>t</sub> ), м	Описание закрепления точки
	X	Y		
1	2	3	4	5
н247	268976,07	1250619,17	0,10	—
н250	269013,57	1250619,17	0,10	—
н257	269013,57	1250659,16	0,10	—
н258	268976,07	1250659,16	0,10	—
н247	268976,07	1250619,17	0,10	—

**Обозначение земельного участка :ЗУ212**

Зона № —

Обозначение характерных точек границ	Координаты, м		Средняя квадратическая погрешность положения характерной точки (M <sub>t</sub> ), м	Описание закрепления точки
	X	Y		
1	2	3	4	5
н248	268947,11	1250619,17	0,10	—
н247	268976,07	1250619,17	0,10	—
н258	268976,07	1250659,16	0,10	—
н259	268947,11	1250659,16	0,10	—
н248	268947,11	1250619,17	0,10	—

**Обозначение земельного участка :ЗУ213**

Зона № —

Обозначение характерных точек границ	Координаты, м		Средняя квадратическая погрешность положения характерной точки (M <sub>t</sub> ), м	Описание закрепления точки
	X	Y		
1	2	3	4	5
н242	268908,57	1250619,17	0,10	—
н244	268932,11	1250619,17	0,10	—
н260	268932,11	1250659,16	0,10	—
н261	268908,57	1250659,16	0,10	—
н242	268908,57	1250619,17	0,10	—

**Обозначение земельного участка :ЗУ214**

Зона № —

Обозначение характерных точек границ	Координаты, м		Средняя квадратическая погрешность положения характерной точки (M <sub>t</sub> ), м	Описание закрепления точки
	X	Y		
1	2	3	4	5
н240	268878,57	1250619,17	0,10	—
н242	268908,57	1250619,17	0,10	—
н261	268908,57	1250659,16	0,10	—
н262	268878,57	1250659,16	0,10	—
н240	268878,57	1250619,17	0,10	—

ИФВ. № ПОДА. Подп. и дата. ВЗМ. ИФВ. №

Изм. Кол.у Лист №До Подп. Дата

**Обозначение земельного участка :ЗУ215**

Зона № —

Обозначение характерных точек границ	Координаты, м		Средняя квадратическая погрешность положения характерной точки (M <sub>t</sub> ), м	Описание закрепления точки
	X	Y		
1	2	3	4	5
н237	268841,07	1250619,17	0,10	—
н240	268878,57	1250619,17	0,10	—
н262	268878,57	1250659,16	0,10	—
н263	268841,07	1250659,16	0,10	—
н237	268841,07	1250619,17	0,10	—

**Обозначение земельного участка :ЗУ216**

Зона № —

Обозначение характерных точек границ	Координаты, м		Средняя квадратическая погрешность положения характерной точки (M <sub>t</sub> ), м	Описание закрепления точки
	X	Y		
1	2	3	4	5
н238	268803,57	1250619,17	0,10	—
н237	268841,07	1250619,17	0,10	—
н263	268841,07	1250659,16	0,10	—
н264	268803,57	1250628,05	0,10	—
н238	268803,57	1250619,17	0,10	—

**Обозначение земельного участка :ЗУ217**

Зона № —

Обозначение характерных точек границ	Координаты, м		Средняя квадратическая погрешность положения характерной точки (M <sub>t</sub> ), м	Описание закрепления точки
	X	Y		
1	2	3	4	5
н266	268982,11	1250674,16	0,10	—
н267	269006,61	1250674,16	0,10	—
н268	269006,61	1250712,91	0,10	—
н269	268982,11	1250712,91	0,10	—
н266	268982,11	1250674,16	0,10	—

**Обозначение земельного участка :ЗУ218**

Зона № —

Обозначение характерных точек границ	Координаты, м		Средняя квадратическая погрешность положения характерной точки (M <sub>t</sub> ), м	Описание закрепления точки
	X	Y		
1	2	3	4	5
н267	269006,61	1250674,16	0,10	—
н270	269044,11	1250674,16	0,10	—
н271	269044,11	1250712,91	0,10	—
н268	269006,61	1250712,91	0,10	—
н267	269006,61	1250674,16	0,10	—

**Обозначение земельного участка :ЗУ219**

Зона № —

Обозначение характерных точек границ	Координаты, м		Средняя квадратическая погрешность положения характерной точки (M <sub>t</sub> ), м	Описание закрепления точки
	X	Y		
1	2	3	4	5
н270	269044,11	1250674,16	0,10	—

И№в. № ПОДА. Подп. и ДСТА. ВЗСМ. И№в. №

Изм. Кол.у Лист №До Подп. Дата

1	2	3	4	5
н272	269081,61	1250674,16	0,10	—
н273	269081,61	1250712,91	0,10	—
н271	269044,11	1250712,91	0,10	—
н270	269044,11	1250674,16	0,10	—

**Обозначение земельного участка :ЗУ220**

Зона № —

Обозначение характерных точек границ	Координаты, м		Средняя квадратическая погрешность положения характерной точки (M <sub>t</sub> ), м	Описание закрепления точки
	X	Y		
1	2	3	4	5
н272	269081,61	1250674,16	0,10	—
н274	269098,53	1250674,16	0,10	—
н275	269102,65	1250680,46	0,10	—
н276	269113,15	1250692,05	0,10	—
н277	269113,15	1250712,91	0,10	—
н273	269081,61	1250712,91	0,10	—
н272	269081,61	1250674,16	0,10	—

**Обозначение земельного участка :ЗУ221**

Зона № —

Обозначение характерных точек границ	Координаты, м		Средняя квадратическая погрешность положения характерной точки (M <sub>t</sub> ), м	Описание закрепления точки
	X	Y		
1	2	3	4	5
н277	269113,15	1250712,91	0,10	—
н278	269113,15	1250741,65	0,10	—
н279	269081,61	1250741,65	0,10	—
н273	269081,61	1250712,91	0,10	—
н277	269113,15	1250712,91	0,10	—

**Обозначение земельного участка :ЗУ222**

Зона № —

Обозначение характерных точек границ	Координаты, м		Средняя квадратическая погрешность положения характерной точки (M <sub>t</sub> ), м	Описание закрепления точки
	X	Y		
1	2	3	4	5
н271	269044,11	1250712,91	0,10	—
н273	269081,61	1250712,91	0,10	—
н280	269081,61	1250751,65	0,10	—
н281	269044,11	1250751,65	0,10	—
н271	269044,11	1250712,91	0,10	—

**Обозначение земельного участка :ЗУ223**

Зона № —

Обозначение характерных точек границ	Координаты, м		Средняя квадратическая погрешность положения характерной точки (M <sub>t</sub> ), м	Описание закрепления точки
	X	Y		
1	2	3	4	5
н268	269006,61	1250712,91	0,10	—
н271	269044,11	1250712,91	0,10	—
н281	269044,11	1250751,65	0,10	—
н282	269006,61	1250751,65	0,10	—
н268	269006,61	1250712,91	0,10	—

ИТВ. № ПОДА. Подп. и дата. ВЗМ. ИТВ. №

Изм.	Кол.у	Лист	№До	Подп.	Дата
------	-------	------	-----	-------	------

<b>Обозначение земельного участка :ЗУ224</b>				
Зона № —				
Обозначение характерных точек границ	Координаты, м		Средняя квадратическая погрешность положения характерной точки (M <sub>t</sub> ), м	Описание закрепления точки
	X	Y		
1	2	3	4	5
н269	268982,11	1250712,91	0,10	—
н268	269006,61	1250712,91	0,10	—
н282	269006,61	1250751,65	0,10	—
н283	268982,11	1250751,65	0,10	—
н269	268982,11	1250712,91	0,10	—

<b>Обозначение земельного участка :ЗУ225</b>				
Зона № —				
Обозначение характерных точек границ	Координаты, м		Средняя квадратическая погрешность положения характерной точки (M <sub>t</sub> ), м	Описание закрепления точки
	X	Y		
1	2	3	4	5
н284	268982,11	1250766,65	0,10	—
н285	269006,61	1250766,65	0,10	—
н286	269006,61	1250805,40	0,10	—
н287	268982,11	1250805,40	0,10	—
н284	268982,11	1250766,65	0,10	—

<b>Обозначение земельного участка :ЗУ226</b>				
Зона № —				
Обозначение характерных точек границ	Координаты, м		Средняя квадратическая погрешность положения характерной точки (M <sub>t</sub> ), м	Описание закрепления точки
	X	Y		
1	2	3	4	5
н285	269006,61	1250766,65	0,10	—
н288	269044,11	1250766,65	0,10	—
н289	269044,11	1250805,40	0,10	—
н286	269006,61	1250805,40	0,10	—
н285	269006,61	1250766,65	0,10	—

<b>Обозначение земельного участка :ЗУ227</b>				
Зона № —				
Обозначение характерных точек границ	Координаты, м		Средняя квадратическая погрешность положения характерной точки (M <sub>t</sub> ), м	Описание закрепления точки
	X	Y		
1	2	3	4	5
н288	269044,11	1250766,65	0,10	—
н290	269081,61	1250766,65	0,10	—
н291	269081,61	1250805,40	0,10	—
н289	269044,11	1250805,40	0,10	—
н288	269044,11	1250766,65	0,10	—

<b>Обозначение земельного участка :ЗУ228</b>				
Зона № —				
Обозначение характерных точек границ	Координаты, м		Средняя квадратическая погрешность положения характерной точки (M <sub>t</sub> ), м	Описание закрепления точки
	X	Y		
1	2	3	4	5
н292	269081,61	1250776,65	0,10	—

Ишв. № ПОДА. Подп. и дата. Взсм. ишв. №

1	2	3	4	5
н293	269113,15	1250776,65	0,10	—
н294	269113,15	1250805,40	0,10	—
н291	269081,61	1250805,40	0,10	—
н292	269081,61	1250776,65	0,10	—

**Обозначение земельного участка :ЗУ229**

Зона № —

Обозначение характерных точек границ	Координаты, м		Средняя квадратическая погрешность положения характерной точки (M <sub>t</sub> ), м	Описание закрепления точки
	X	Y		
1	2	3	4	5
н291	269081,61	1250805,40	0,10	—
н294	269113,15	1250805,40	0,10	—
н295	269113,15	1250844,14	0,10	—
н296	269081,61	1250844,14	0,10	—
н291	269081,61	1250805,40	0,10	—

**Обозначение земельного участка :ЗУ230**

Зона № —

Обозначение характерных точек границ	Координаты, м		Средняя квадратическая погрешность положения характерной точки (M <sub>t</sub> ), м	Описание закрепления точки
	X	Y		
1	2	3	4	5
н289	269044,11	1250805,40	0,10	—
н291	269081,61	1250805,40	0,10	—
н296	269081,61	1250844,14	0,10	—
н297	269044,11	1250844,14	0,10	—
н289	269044,11	1250805,40	0,10	—

**Обозначение земельного участка :ЗУ231**

Зона № —

Обозначение характерных точек границ	Координаты, м		Средняя квадратическая погрешность положения характерной точки (M <sub>t</sub> ), м	Описание закрепления точки
	X	Y		
1	2	3	4	5
н286	269006,61	1250805,40	0,10	—
н289	269044,11	1250805,40	0,10	—
н297	269044,11	1250844,14	0,10	—
н298	269006,61	1250844,14	0,10	—
н286	269006,61	1250805,40	0,10	—

**Обозначение земельного участка :ЗУ232**

Зона № —

Обозначение характерных точек границ	Координаты, м		Средняя квадратическая погрешность положения характерной точки (M <sub>t</sub> ), м	Описание закрепления точки
	X	Y		
1	2	3	4	5
н287	268982,11	1250805,40	0,10	—
н286	269006,61	1250805,40	0,10	—
н298	269006,61	1250844,14	0,10	—
н299	268982,11	1250844,14	0,10	—
н287	268982,11	1250805,40	0,10	—

Взм. инв. №

Подп. и дата

Инв. № подл.

Изм.	Кол.у	Лист	№До	Подп.	Дата
------	-------	------	-----	-------	------

ПЗ

Лист

92

<b>Обозначение земельного участка :ЗУ233</b>				
Зона № —				
Обозначение характерных точек границ	Координаты, м		Средняя квадратическая погрешность положения характерной точки (M <sub>t</sub> ), м	Описание закрепления точки
	X	Y		
1	2	3	4	5
н300	268969,11	1250859,14	0,10	—
н301	269006,61	1250859,14	0,10	—
н302	269006,61	1250899,14	0,10	—
н303	268969,11	1250899,14	0,10	—
н300	268969,11	1250859,14	0,10	—

<b>Обозначение земельного участка :ЗУ234</b>				
Зона № —				
Обозначение характерных точек границ	Координаты, м		Средняя квадратическая погрешность положения характерной точки (M <sub>t</sub> ), м	Описание закрепления точки
	X	Y		
1	2	3	4	5
н301	269006,61	1250859,14	0,10	—
н304	269044,11	1250859,14	0,10	—
н305	269044,11	1250899,14	0,10	—
н302	269006,61	1250899,14	0,10	—
н301	269006,61	1250859,14	0,10	—

<b>Обозначение земельного участка :ЗУ235</b>				
Зона № —				
Обозначение характерных точек границ	Координаты, м		Средняя квадратическая погрешность положения характерной точки (M <sub>t</sub> ), м	Описание закрепления точки
	X	Y		
1	2	3	4	5
н304	269044,11	1250859,14	0,10	—
н306	269081,61	1250859,14	0,10	—
н307	269081,61	1250899,14	0,10	—
н305	269044,11	1250899,14	0,10	—
н304	269044,11	1250859,14	0,10	—

<b>Обозначение земельного участка :ЗУ236</b>				
Зона № —				
Обозначение характерных точек границ	Координаты, м		Средняя квадратическая погрешность положения характерной точки (M <sub>t</sub> ), м	Описание закрепления точки
	X	Y		
1	2	3	4	5
н306	269081,61	1250859,14	0,10	—
н308	269113,15	1250859,14	0,10	—
н309	269113,15	1250899,14	0,10	—
н307	269081,61	1250899,14	0,10	—
н306	269081,61	1250859,14	0,10	—

<b>Обозначение земельного участка :ЗУ237</b>				
Зона № —				
Обозначение характерных точек границ	Координаты, м		Средняя квадратическая погрешность положения характерной точки (M <sub>t</sub> ), м	Описание закрепления точки
	X	Y		
1	2	3	4	5
н307	269081,61	1250899,14	0,10	—

ИИВ. № ПОДА. Подп. и дата. ВЗМ. ИИВ. №

Изм. Кол.у Лист №До Подп. Дата

ПЗ

Лист

93

1	2	3	4	5
н309	269113,15	1250899,14	0,10	—
н310	269113,15	1250939,14	0,10	—
н311	269081,61	1250939,14	0,10	—
н307	269081,61	1250899,14	0,10	—

**Обозначение земельного участка :ЗУ238**

Зона № —

Обозначение характерных точек границ	Координаты, м		Средняя квадратическая погрешность положения характерной точки (M <sub>t</sub> ), м	Описание закрепления точки
	X	Y		
1	2	3	4	5
н305	269044,11	1250899,14	0,10	—
н307	269081,61	1250899,14	0,10	—
н311	269081,61	1250939,14	0,10	—
н312	269044,11	1250939,14	0,10	—
н305	269044,11	1250899,14	0,10	—

**Обозначение земельного участка :ЗУ239**

Зона № —

Обозначение характерных точек границ	Координаты, м		Средняя квадратическая погрешность положения характерной точки (M <sub>t</sub> ), м	Описание закрепления точки
	X	Y		
1	2	3	4	5
н302	269006,61	1250899,14	0,10	—
н305	269044,11	1250899,14	0,10	—
н312	269044,11	1250939,14	0,10	—
н313	269006,61	1250939,14	0,10	—
н302	269006,61	1250899,14	0,10	—

**Обозначение земельного участка :ЗУ240**

Зона № —

Обозначение характерных точек границ	Координаты, м		Средняя квадратическая погрешность положения характерной точки (M <sub>t</sub> ), м	Описание закрепления точки
	X	Y		
1	2	3	4	5
н303	268969,11	1250899,14	0,10	—
н302	269006,61	1250899,14	0,10	—
н313	269006,61	1250939,14	0,10	—
н314	268969,11	1250939,14	0,10	—
н303	268969,11	1250899,14	0,10	—

**Обозначение земельного участка :ЗУ241**

Зона № —

Обозначение характерных точек границ	Координаты, м		Средняя квадратическая погрешность положения характерной точки (M <sub>t</sub> ), м	Описание закрепления точки
	X	Y		
1	2	3	4	5
н315	268969,11	1250954,14	0,10	—
н316	269006,61	1250954,14	0,10	—
н317	269006,61	1250994,14	0,10	—
н318	268969,11	1250994,14	0,10	—
н315	268969,11	1250954,14	0,10	—

ВЗМ. ИИВ. №

ПОДП. И ДАТА

ИИВ. № ПОДА.

Изм.	Кол.у	Лист	№До	Подп.	Дата
------	-------	------	-----	-------	------

ПЗ

Лист

94

Обозначение земельного участка :ЗУ242				
Зона № —				
Обозначение характерных точек границ	Координаты, м		Средняя квадратическая погрешность положения характерной точки (M <sub>t</sub> ), м	Описание закрепления точки
	X	Y		
1	2	3	4	5
н316	269006,61	1250954,14	0,10	—
н319	269044,11	1250954,14	0,10	—
н320	269044,11	1250994,14	0,10	—
н317	269006,61	1250994,14	0,10	—
н316	269006,61	1250954,14	0,10	—

Обозначение земельного участка :ЗУ243				
Зона № —				
Обозначение характерных точек границ	Координаты, м		Средняя квадратическая погрешность положения характерной точки (M <sub>t</sub> ), м	Описание закрепления точки
	X	Y		
1	2	3	4	5
н319	269044,11	1250954,14	0,10	—
н321	269081,61	1250954,14	0,10	—
н322	269081,61	1250994,14	0,10	—
н320	269044,11	1250994,14	0,10	—
н319	269044,11	1250954,14	0,10	—

Обозначение земельного участка :ЗУ244				
Зона № —				
Обозначение характерных точек границ	Координаты, м		Средняя квадратическая погрешность положения характерной точки (M <sub>t</sub> ), м	Описание закрепления точки
	X	Y		
1	2	3	4	5
н321	269081,61	1250954,14	0,10	—
н323	269113,15	1250954,14	0,10	—
н324	269113,15	1250994,14	0,10	—
н322	269081,61	1250994,14	0,10	—
н321	269081,61	1250954,14	0,10	—

Обозначение земельного участка :ЗУ245				
Зона № —				
Обозначение характерных точек границ	Координаты, м		Средняя квадратическая погрешность положения характерной точки (M <sub>t</sub> ), м	Описание закрепления точки
	X	Y		
1	2	3	4	5
н322	269081,61	1250994,14	0,10	—
н324	269113,15	1250994,14	0,10	—
н325	269113,15	1251024,14	0,10	—
н326	269081,61	1251024,14	0,10	—
н322	269081,61	1250994,14	0,10	—

Обозначение земельного участка :ЗУ246				
Зона № —				
Обозначение характерных точек границ	Координаты, м		Средняя квадратическая погрешность положения характерной точки (M <sub>t</sub> ), м	Описание закрепления точки
	X	Y		
1	2	3	4	5
н320	269044,11	1250994,14	0,10	—

И№в. № ПОДА. Подп. и ДСТА. ВЗСМ. И№в. №

Изм. Кол.у Лист №До Подп. Дата

ПЗ

Лист

95



1	2	3	4	5
н322	269081,61	1250994,14	0,10	—
н327	269081,61	1251034,14	0,10	—
н328	269044,11	1251034,14	0,10	—
н320	269044,11	1250994,14	0,10	—

**Обозначение земельного участка :ЗУ247**

Зона № —

Обозначение характерных точек границ	Координаты, м		Средняя квадратическая погрешность положения характерной точки (M <sub>t</sub> ), м	Описание закрепления точки
	X	Y		
1	2	3	4	5
н317	269006,61	1250994,14	0,10	—
н320	269044,11	1250994,14	0,10	—
н328	269044,11	1251034,14	0,10	—
н329	269006,61	1251034,14	0,10	—
н317	269006,61	1250994,14	0,10	—

**Обозначение земельного участка :ЗУ248**

Зона № —

Обозначение характерных точек границ	Координаты, м		Средняя квадратическая погрешность положения характерной точки (M <sub>t</sub> ), м	Описание закрепления точки
	X	Y		
1	2	3	4	5
н318	268969,11	1250994,14	0,10	—
н317	269006,61	1250994,14	0,10	—
н329	269006,61	1251034,14	0,10	—
н330	268969,11	1251034,14	0,10	—
н318	268969,11	1250994,14	0,10	—

**Обозначение земельного участка :ЗУ249**

Зона № —

Обозначение характерных точек границ	Координаты, м		Средняя квадратическая погрешность положения характерной точки (M <sub>t</sub> ), м	Описание закрепления точки
	X	Y		
1	2	3	4	5
н331	268969,11	1251049,14	0,10	—
н332	269006,61	1251049,14	0,10	—
н333	269006,61	1251089,14	0,10	—
н334	268969,11	1251089,14	0,10	—
н331	268969,11	1251049,14	0,10	—

**Обозначение земельного участка :ЗУ250**

Зона № —

Обозначение характерных точек границ	Координаты, м		Средняя квадратическая погрешность положения характерной точки (M <sub>t</sub> ), м	Описание закрепления точки
	X	Y		
1	2	3	4	5
н332	269006,61	1251049,14	0,10	—
н335	269044,11	1251049,14	0,10	—
н336	269044,11	1251089,14	0,10	—
н333	269006,61	1251089,14	0,10	—
н332	269006,61	1251049,14	0,10	—

ИТВ. № ПОДА. Подп. и дата. ВЗМ. ИТВ. №

Изм.	Кол.у	Лист	№До	Подп.	Дата
------	-------	------	-----	-------	------

Обозначение земельного участка :ЗУ251				
Зона № —				
Обозначение характерных точек границ	Координаты, м		Средняя квадратическая погрешность положения характерной точки (M <sub>t</sub> ), м	Описание закрепления точки
	X	Y		
1	2	3	4	5
н335	269044,11	1251049,14	0,10	—
н337	269081,61	1251049,14	0,10	—
н338	269081,61	1251089,14	0,10	—
н336	269044,11	1251089,14	0,10	—
н335	269044,11	1251049,14	0,10	—

Обозначение земельного участка :ЗУ252				
Зона № —				
Обозначение характерных точек границ	Координаты, м		Средняя квадратическая погрешность положения характерной точки (M <sub>t</sub> ), м	Описание закрепления точки
	X	Y		
1	2	3	4	5
н339	269081,61	1251059,14	0,10	—
н340	269113,15	1251059,14	0,10	—
н341	269113,15	1251089,14	0,10	—
н338	269081,61	1251089,14	0,10	—
н339	269081,61	1251059,14	0,10	—

Обозначение земельного участка :ЗУ253				
Зона № —				
Обозначение характерных точек границ	Координаты, м		Средняя квадратическая погрешность положения характерной точки (M <sub>t</sub> ), м	Описание закрепления точки
	X	Y		
1	2	3	4	5
н338	269081,61	1251089,14	0,10	—
н341	269113,15	1251089,14	0,10	—
н342	269113,15	1251129,14	0,10	—
н343	269081,61	1251129,14	0,10	—
н338	269081,61	1251089,14	0,10	—

Обозначение земельного участка :ЗУ254				
Зона № —				
Обозначение характерных точек границ	Координаты, м		Средняя квадратическая погрешность положения характерной точки (M <sub>t</sub> ), м	Описание закрепления точки
	X	Y		
1	2	3	4	5
н336	269044,11	1251089,14	0,10	—
н338	269081,61	1251089,14	0,10	—
н343	269081,61	1251129,14	0,10	—
н344	269044,11	1251129,14	0,10	—
н336	269044,11	1251089,14	0,10	—

Обозначение земельного участка :ЗУ255				
Зона № —				
Обозначение характерных точек границ	Координаты, м		Средняя квадратическая погрешность положения характерной точки (M <sub>t</sub> ), м	Описание закрепления точки
	X	Y		
1	2	3	4	5
н333	269006,61	1251089,14	0,10	—

И№в. № ПОДА. Подп. и ДСТА. ВЗСМ. И№в. №

Изм. Кол.у Лист №До Подп. Дата

ПЗ

Лист

97

1	2	3	4	5
н336	269044,11	1251089,14	0,10	—
н344	269044,11	1251129,14	0,10	—
н345	269006,61	1251129,14	0,10	—
н333	269006,61	1251089,14	0,10	—

**Обозначение земельного участка :ЗУ256**

Зона № —

Обозначение характерных точек границ	Координаты, м		Средняя квадратическая погрешность положения характерной точки (M <sub>t</sub> ), м	Описание закрепления точки
	X	Y		
1	2	3	4	5
н334	268969,11	1251089,14	0,10	—
н333	269006,61	1251089,14	0,10	—
н345	269006,61	1251129,14	0,10	—
н346	268969,11	1251129,14	0,10	—
н334	268969,11	1251089,14	0,10	—

**Обозначение земельного участка :ЗУ257**

Зона № —

Обозначение характерных точек границ	Координаты, м		Средняя квадратическая погрешность положения характерной точки (M <sub>t</sub> ), м	Описание закрепления точки
	X	Y		
1	2	3	4	5
н347	268878,57	1251089,14	0,10	—
н348	268910,11	1251089,14	0,10	—
н349	268910,11	1251129,14	0,10	—
н350	268878,57	1251129,14	0,10	—
н347	268878,57	1251089,14	0,10	—

**Обозначение земельного участка :ЗУ258**

Зона № —

Обозначение характерных точек границ	Координаты, м		Средняя квадратическая погрешность положения характерной точки (M <sub>t</sub> ), м	Описание закрепления точки
	X	Y		
1	2	3	4	5
н351	268841,07	1251089,14	0,10	—
н347	268878,57	1251089,14	0,10	—
н350	268878,57	1251129,14	0,10	—
н352	268841,07	1251129,14	0,10	—
н351	268841,07	1251089,14	0,10	—

**Обозначение земельного участка :ЗУ259**

Зона № —

Обозначение характерных точек границ	Координаты, м		Средняя квадратическая погрешность положения характерной точки (M <sub>t</sub> ), м	Описание закрепления точки
	X	Y		
1	2	3	4	5
н353	268803,57	1251089,14	0,10	—
н351	268841,07	1251089,14	0,10	—
н352	268841,07	1251129,14	0,10	—
н354	268803,57	1251129,14	0,10	—
н353	268803,57	1251089,14	0,10	—

ИФВ. № ПОДА.  
ПОДП. И ДАТА.  
ВЗМ. ИФВ. №

Изм.	Кол.у	Лист	№До	Подп.	Дата
------	-------	------	-----	-------	------

<b>Обозначение земельного участка :ЗУ260</b>				
Зона № —				
Обозначение характерных точек границ	Координаты, м		Средняя квадратическая погрешность положения характерной точки (M <sub>t</sub> ), м	Описание закрепления точки
	X	Y		
1	2	3	4	5
н355	268803,57	1251059,14	0,10	—
н356	268841,07	1251059,14	0,10	—
н351	268841,07	1251089,14	0,10	—
н353	268803,57	1251089,14	0,10	—
н355	268803,57	1251059,14	0,10	—

<b>Обозначение земельного участка :ЗУ261</b>				
Зона № —				
Обозначение характерных точек границ	Координаты, м		Средняя квадратическая погрешность положения характерной точки (M <sub>t</sub> ), м	Описание закрепления точки
	X	Y		
1	2	3	4	5
н357	268841,07	1251049,14	0,10	—
н358	268878,57	1251049,14	0,10	—
н347	268878,57	1251089,14	0,10	—
н351	268841,07	1251089,14	0,10	—
н357	268841,07	1251049,14	0,10	—

<b>Обозначение земельного участка :ЗУ262</b>				
Зона № —				
Обозначение характерных точек границ	Координаты, м		Средняя квадратическая погрешность положения характерной точки (M <sub>t</sub> ), м	Описание закрепления точки
	X	Y		
1	2	3	4	5
н358	268878,57	1251049,14	0,10	—
н359	268910,11	1251049,14	0,10	—
н348	268910,11	1251089,14	0,10	—
н347	268878,57	1251089,14	0,10	—
н358	268878,57	1251049,14	0,10	—

<b>Обозначение земельного участка :ЗУ263</b>				
Зона № —				
Обозначение характерных точек границ	Координаты, м		Средняя квадратическая погрешность положения характерной точки (M <sub>t</sub> ), м	Описание закрепления точки
	X	Y		
1	2	3	4	5
н360	268878,57	1250994,14	0,10	—
н361	268910,11	1250994,14	0,10	—
н362	268910,11	1251034,14	0,10	—
н363	268878,57	1251034,14	0,10	—
н360	268878,57	1250994,14	0,10	—

<b>Обозначение земельного участка :ЗУ264</b>				
Зона № —				
Обозначение характерных точек границ	Координаты, м		Средняя квадратическая погрешность положения характерной точки (M <sub>t</sub> ), м	Описание закрепления точки
	X	Y		
1	2	3	4	5
н364	268841,07	1250994,14	0,10	—

И№в. № ПОДА. Подп. и ДСТА. ВЗСМ. И№в. №

Изм. Кол.у Лист №До Подп. Дата

ПЗ

Лист 99

1	2	3	4	5
н360	268878,57	1250994,14	0,10	—
н363	268878,57	1251034,14	0,10	—
н365	268841,07	1251034,14	0,10	—
н364	268841,07	1250994,14	0,10	—

**Обозначение земельного участка :ЗУ265**

Зона № —

Обозначение характерных точек границ	Координаты, м		Средняя квадратическая погрешность положения характерной точки (M <sub>t</sub> ), м	Описание закрепления точки
	X	Y		
1	2	3	4	5
н366	268803,57	1250994,14	0,10	—
н364	268841,07	1250994,14	0,10	—
н367	268841,07	1251024,14	0,10	—
н368	268803,57	1251024,14	0,10	—
н366	268803,57	1250994,14	0,10	—

**Обозначение земельного участка :ЗУ266**

Зона № —

Обозначение характерных точек границ	Координаты, м		Средняя квадратическая погрешность положения характерной точки (M <sub>t</sub> ), м	Описание закрепления точки
	X	Y		
1	2	3	4	5
н369	268803,57	1250954,14	0,10	—
н370	268841,07	1250954,14	0,10	—
н364	268841,07	1250994,14	0,10	—
н366	268803,57	1250994,14	0,10	—
н369	268803,57	1250954,14	0,10	—

**Обозначение земельного участка :ЗУ267**

Зона № —

Обозначение характерных точек границ	Координаты, м		Средняя квадратическая погрешность положения характерной точки (M <sub>t</sub> ), м	Описание закрепления точки
	X	Y		
1	2	3	4	5
н370	268841,07	1250954,14	0,10	—
н371	268878,57	1250954,14	0,10	—
н360	268878,57	1250994,14	0,10	—
н364	268841,07	1250994,14	0,10	—
н370	268841,07	1250954,14	0,10	—

**Обозначение земельного участка :ЗУ268**

Зона № —

Обозначение характерных точек границ	Координаты, м		Средняя квадратическая погрешность положения характерной точки (M <sub>t</sub> ), м	Описание закрепления точки
	X	Y		
1	2	3	4	5
н371	268878,57	1250954,14	0,10	—
н372	268910,11	1250954,14	0,10	—
н361	268910,11	1250994,14	0,10	—
н360	268878,57	1250994,14	0,10	—
н371	268878,57	1250954,14	0,10	—

ИТВ. № ПОДА. Подп. и дата. ВЗМ. ИТВ. №

Изм.	Кол.у	Лист	№До	Подп.	Дата
------	-------	------	-----	-------	------

**Обозначение земельного участка :ЗУ269**

Зона № —

Обозначение характерных точек границ	Координаты, м		Средняя квадратическая погрешность положения характерной точки (M <sub>t</sub> ), м	Описание закрепления точки
	X	Y		
1	2	3	4	5
н373	268878,57	1250899,14	0,10	—
н374	268910,11	1250899,14	0,10	—
н375	268910,11	1250939,14	0,10	—
н376	268878,57	1250939,14	0,10	—
н373	268878,57	1250899,14	0,10	—

**Обозначение земельного участка :ЗУ270**

Зона № —

Обозначение характерных точек границ	Координаты, м		Средняя квадратическая погрешность положения характерной точки (M <sub>t</sub> ), м	Описание закрепления точки
	X	Y		
1	2	3	4	5
н377	268841,07	1250899,14	0,10	—
н373	268878,57	1250899,14	0,10	—
н376	268878,57	1250939,14	0,10	—
н378	268841,07	1250939,14	0,10	—
н377	268841,07	1250899,14	0,10	—

**Обозначение земельного участка :ЗУ271**

Зона № —

Обозначение характерных точек границ	Координаты, м		Средняя квадратическая погрешность положения характерной точки (M <sub>t</sub> ), м	Описание закрепления точки
	X	Y		
1	2	3	4	5
н379	268803,57	1250899,14	0,10	—
н377	268841,07	1250899,14	0,10	—
н378	268841,07	1250939,14	0,10	—
н380	268803,57	1250939,14	0,10	—
н379	268803,57	1250899,14	0,10	—

**Обозначение земельного участка :ЗУ272**

Зона № —

Обозначение характерных точек границ	Координаты, м		Средняя квадратическая погрешность положения характерной точки (M <sub>t</sub> ), м	Описание закрепления точки
	X	Y		
1	2	3	4	5
н381	268803,57	1250859,14	0,10	—
н382	268841,07	1250859,14	0,10	—
н377	268841,07	1250899,14	0,10	—
н379	268803,57	1250899,14	0,10	—
н381	268803,57	1250859,14	0,10	—

**Обозначение земельного участка :ЗУ273**

Зона № —

Обозначение характерных точек границ	Координаты, м		Средняя квадратическая погрешность положения характерной точки (M <sub>t</sub> ), м	Описание закрепления точки
	X	Y		
1	2	3	4	5
н382	268841,07	1250859,14	0,10	—

И№в. № ПОДА. Подп. и ДСТА. ВЗСМ. И№в. №

Изм. Кол.у Лист №До Подп. Дата

ПЗ

Лист  
101

1	2	3	4	5
н383	268878,57	1250859,14	0,10	—
н373	268878,57	1250899,14	0,10	—
н377	268841,07	1250899,14	0,10	—
н382	268841,07	1250859,14	0,10	—

**Обозначение земельного участка :ЗУ274**

Зона № —

Обозначение характерных точек границ	Координаты, м		Средняя квадратическая погрешность положения характерной точки (M <sub>t</sub> ), м	Описание закрепления точки
	X	Y		
1	2	3	4	5
н383	268878,57	1250859,14	0,10	—
н384	268910,11	1250859,14	0,10	—
н374	268910,11	1250899,14	0,10	—
н373	268878,57	1250899,14	0,10	—
н383	268878,57	1250859,14	0,10	—

**Обозначение земельного участка :ЗУ275**

Зона № —

Обозначение характерных точек границ	Координаты, м		Средняя квадратическая погрешность положения характерной точки (M <sub>t</sub> ), м	Описание закрепления точки
	X	Y		
1	2	3	4	5
н385	268841,07	1250804,14	0,10	—
н386	268897,11	1250804,14	0,10	—
н387	268897,11	1250844,14	0,10	—
н388	268841,07	1250844,14	0,10	—
н385	268841,07	1250804,14	0,10	—

**Обозначение земельного участка :ЗУ276**

Зона № —

Обозначение характерных точек границ	Координаты, м		Средняя квадратическая погрешность положения характерной точки (M <sub>t</sub> ), м	Описание закрепления точки
	X	Y		
1	2	3	4	5
н389	268803,57	1250804,14	0,10	—
н385	268841,07	1250804,14	0,10	—
н388	268841,07	1250844,14	0,10	—
н390	268803,57	1250844,14	0,10	—
н389	268803,57	1250804,14	0,10	—

**Обозначение земельного участка :ЗУ277**

Зона № —

Обозначение характерных точек границ	Координаты, м		Средняя квадратическая погрешность положения характерной точки (M <sub>t</sub> ), м	Описание закрепления точки
	X	Y		
1	2	3	4	5
н391	268803,57	1250766,65	0,10	—
н392	268841,07	1250766,65	0,10	—
н385	268841,07	1250804,14	0,10	—
н389	268803,57	1250804,14	0,10	—
н391	268803,57	1250766,65	0,10	—

ИИВ. № ПОДА. Подп. и дата. ВЗМ. ИИВ. №

Изм.	Кол.у	Лист	№До	Подп.	Дата
------	-------	------	-----	-------	------

**Обозначение земельного участка :ЗУ278**

Зона № —

Обозначение характерных точек границ	Координаты, м		Средняя квадратическая погрешность положения характерной точки (M <sub>t</sub> ), м	Описание закрепления точки
	X	Y		
1	2	3	4	5
н392	268841,07	1250766,65	0,10	—
н393	268851,30	1250766,65	0,10	—
н394	268878,57	1250788,38	0,10	—
н395	268878,57	1250804,14	0,10	—
н385	268841,07	1250804,14	0,10	—
н392	268841,07	1250766,65	0,10	—

**Обозначение земельного участка :ЗУ279**

Зона № —

Обозначение характерных точек границ	Координаты, м		Средняя квадратическая погрешность положения характерной точки (M <sub>t</sub> ), м	Описание закрепления точки
	X	Y		
1	2	3	4	5
н396	268751,07	1250669,16	0,10	—
н397	268753,30	1250670,77	0,10	—
н398	268788,57	1250701,16	0,10	—
н399	268788,57	1250751,67	0,10	—
н400	268751,07	1250751,67	0,10	—
н396	268751,07	1250669,16	0,10	—

**Обозначение земельного участка :ЗУ280**

Зона № —

Обозначение характерных точек границ	Координаты, м		Средняя квадратическая погрешность положения характерной точки (M <sub>t</sub> ), м	Описание закрепления точки
	X	Y		
1	2	3	4	5
н400	268751,07	1250751,67	0,10	—
н399	268788,57	1250751,67	0,10	—
н401	268788,57	1250804,14	0,10	—
н402	268751,07	1250804,14	0,10	—
н400	268751,07	1250751,67	0,10	—

**Обозначение земельного участка :ЗУ281**

Зона № —

Обозначение характерных точек границ	Координаты, м		Средняя квадратическая погрешность положения характерной точки (M <sub>t</sub> ), м	Описание закрепления точки
	X	Y		
1	2	3	4	5
н402	268751,07	1250804,14	0,10	—
н401	268788,57	1250804,14	0,10	—
н403	268788,57	1250851,64	0,10	—
н404	268751,07	1250851,64	0,10	—
н402	268751,07	1250804,14	0,10	—

И/В. № ПОДА. Подп. и ДСТА. ВЗСМ. И/В. №

Изм.	Кол.у	Лист	№До	Подп.	Дата
------	-------	------	-----	-------	------



<b>Обозначение земельного участка :ЗУ282</b>				
Зона № —				
Обозначение характерных точек границ	Координаты, м		Средняя квадратическая погрешность положения характерной точки (M <sub>t</sub> ), м	Описание закрепления точки
	X	Y		
1	2	3	4	5
н404	268751,07	1250851,64	0,10	—
н403	268788,57	1250851,64	0,10	—
н405	268788,57	1250899,14	0,10	—
н406	268751,07	1250899,14	0,10	—
н404	268751,07	1250851,64	0,10	—

<b>Обозначение земельного участка :ЗУ283</b>				
Зона № —				
Обозначение характерных точек границ	Координаты, м		Средняя квадратическая погрешность положения характерной точки (M <sub>t</sub> ), м	Описание закрепления точки
	X	Y		
1	2	3	4	5
н406	268751,07	1250899,14	0,10	—
н405	268788,57	1250899,14	0,10	—
н407	268788,57	1250946,64	0,10	—
н408	268751,07	1250946,64	0,10	—
н406	268751,07	1250899,14	0,10	—

<b>Обозначение земельного участка :ЗУ284</b>				
Зона № —				
Обозначение характерных точек границ	Координаты, м		Средняя квадратическая погрешность положения характерной точки (M <sub>t</sub> ), м	Описание закрепления точки
	X	Y		
1	2	3	4	5
н408	268751,07	1250946,64	0,10	—
н407	268788,57	1250946,64	0,10	—
н409	268788,57	1250994,14	0,10	—
н410	268751,07	1250994,14	0,10	—
н408	268751,07	1250946,64	0,10	—

<b>Обозначение земельного участка :ЗУ285</b>				
Зона № —				
Обозначение характерных точек границ	Координаты, м		Средняя квадратическая погрешность положения характерной точки (M <sub>t</sub> ), м	Описание закрепления точки
	X	Y		
1	2	3	4	5
н410	268751,07	1250994,14	0,10	—
н409	268788,57	1250994,14	0,10	—
н411	268788,57	1251041,64	0,10	—
н412	268751,07	1251041,64	0,10	—
н410	268751,07	1250994,14	0,10	—

<b>Обозначение земельного участка :ЗУ286</b>				
Зона № —				
Обозначение характерных точек границ	Координаты, м		Средняя квадратическая погрешность положения характерной точки (M <sub>t</sub> ), м	Описание закрепления точки
	X	Y		
1	2	3	4	5
н412	268751,07	1251041,64	0,10	—

И№в. № ПОДА. Подп. и ДСТА. ВЗСМ. И№в. №

1	2	3	4	5
н411	268788,57	1251041,64	0,10	—
н413	268788,57	1251089,14	0,10	—
н414	268751,07	1251089,14	0,10	—
н412	268751,07	1251041,64	0,10	—

**Обозначение земельного участка :ЗУ287**

Зона № —

Обозначение характерных точек границ	Координаты, м		Средняя квадратическая погрешность положения характерной точки (M <sub>t</sub> ), м	Описание закрепления точки
	X	Y		
1	2	3	4	5
н414	268751,07	1251089,14	0,10	—
н413	268788,57	1251089,14	0,10	—
н415	268788,58	1251149,17	0,10	—
н416	268751,07	1251149,17	0,10	—
н414	268751,07	1251089,14	0,10	—

**Обозначение земельного участка :ЗУ288**

Зона № —

Обозначение характерных точек границ	Координаты, м		Средняя квадратическая погрешность положения характерной точки (M <sub>t</sub> ), м	Описание закрепления точки
	X	Y		
1	2	3	4	5
н1	269244,85	1250470,84	0,10	—
н2	269270,26	1250496,17	0,10	—
н3	269296,43	1250522,36	0,10	—
н4	269324,94	1250550,68	0,10	—
н5	269354,92	1250580,56	0,10	—
н6	269329,55	1250605,72	0,10	—
н7	269322,72	1250612,49	0,10	—
н8	269309,32	1250635,66	0,10	—
н9	269307,95	1250639,35	0,10	—
н10	269297,38	1250667,87	0,10	—
н11	269295,77	1250690,80	0,10	—
н12	269294,84	1250704,07	0,10	—
н13	269289,05	1250729,41	0,10	—
н14	269286,62	1250737,65	0,10	—
н15	269276,02	1250773,58	0,10	—
н16	269273,20	1250785,91	0,10	—
н17	269268,60	1250806,06	0,10	—
н18	269269,32	1250814,50	0,10	—
н19	269268,49	1250816,78	0,10	—
н20	269266,38	1250824,62	0,10	—
н21	269263,59	1250834,95	0,10	—
н22	269260,89	1250844,92	0,10	—
н23	269254,96	1250875,48	0,10	—
н24	269252,09	1250883,18	0,10	—
н25	269248,20	1250893,62	0,10	—
н26	269248,08	1250893,98	0,10	—
н27	269237,77	1250932,36	0,10	—
н28	269238,53	1250932,57	0,10	—
н29	269237,61	1250935,53	0,10	—
н30	269226,80	1250970,42	0,10	—
н31	269209,15	1250993,04	0,10	—
н32	269203,35	1250997,00	0,10	—

Ишв. № ПОДА.	Подп. и дста	Взм. ишв. №

Изм.	Кол.у	Лист	№До	Подп.	Дата
------	-------	------	-----	-------	------

ПЗ

1	2	3	4	5
н33	269188,86	1251006,89	0,10	—
н34	269159,06	1251028,44	0,10	—
н35	269149,46	1251049,78	0,10	—
н36	269154,37	1251069,05	0,10	—
н37	269155,05	1251070,35	0,10	—
н38	269156,16	1251071,32	0,10	—
н39	269171,55	1251080,37	0,10	—
н40	269171,77	1251080,49	0,10	—
н41	269172,00	1251080,60	0,10	—
н42	269193,96	1251090,03	0,10	—
н43	269201,50	1251093,27	0,10	—
н44	269201,90	1251093,42	0,10	—
н45	269202,32	1251093,52	0,10	—
н46	269206,40	1251094,31	0,10	—
н47	269225,91	1251105,10	0,10	—
н48	269258,58	1251128,62	0,10	—
н49	269286,17	1251150,68	0,10	—
н50	269297,78	1251181,15	0,10	—
н51	269257,17	1251237,33	0,10	—
н52	269196,74	1251321,99	0,10	—
н53	269122,53	1251416,47	0,10	—
н54	269080,18	1251475,84	0,10	—
н55	269033,48	1251536,11	0,10	—
н56	268989,84	1251501,00	0,10	—
н57	268960,36	1251477,28	0,10	—
н58	268935,63	1251462,27	0,10	—
н59	268919,82	1251452,67	0,10	—
н60	268912,71	1251448,12	0,10	—
н61	268888,67	1251432,75	0,10	—
н62	268875,66	1251424,43	0,10	—
н63	268850,32	1251406,70	0,10	—
н64	268851,77	1251395,83	0,10	—
н65	268861,08	1251372,44	0,10	—
н66	268867,33	1251356,74	0,10	—
н67	268878,55	1251329,59	0,10	—
н68	268887,80	1251309,50	0,10	—
н69	268889,05	1251306,79	0,10	—
н70	268899,91	1251288,69	0,10	—
н71	268910,24	1251269,85	0,10	—
н72	268929,06	1251235,54	0,10	—
н73	268930,68	1251232,58	0,10	—
н74	268937,56	1251210,86	0,10	—
н75	268927,42	1251201,08	0,10	—
н76	268886,11	1251174,02	0,10	—
н77	268885,43	1251173,57	0,10	—
н78	268861,18	1251196,02	0,10	—
н79	268856,13	1251200,22	0,10	—
н80	268824,62	1251226,43	0,10	—
н81	268803,62	1251229,50	0,10	—
н82	268787,26	1251217,56	0,10	—
н83	268779,55	1251211,94	0,10	—
н84	268764,25	1251198,24	0,10	—
н85	268742,99	1251179,19	0,10	—
н86	268742,11	1251178,00	0,10	—
н87	268723,98	1251153,46	0,10	—
н88	268705,85	1251128,93	0,10	—

ИИВ. № ПОДА.	ПОДП. И ДАТА	ВЗСМ. ИИВ. №

Изм.	Кол.у	Лист	№До	Подп.	Дата

ПЗ

1	2	3	4	5
н89	268687,72	1251104,40	0,10	—
н90	268670,23	1251080,73	0,10	—
н91	268656,46	1251068,37	0,10	—
н92	268649,05	1251061,72	0,10	—
н93	268605,61	1251022,62	0,10	—
н94	268589,68	1251043,62	0,10	—
н95	268571,22	1251059,55	0,10	—
н96	268549,14	1251060,27	0,10	—
н97	268548,52	1251060,00	0,10	—
н98	268524,89	1251049,78	0,10	—
н99	268514,83	1251035,60	0,10	—
н100	268502,80	1251018,64	0,10	—
н101	268500,05	1251015,20	0,10	—
н102	268484,43	1250995,59	0,10	—
н103	268484,34	1250995,48	0,10	—
н104	268473,85	1250975,57	0,10	—
н105	268474,93	1250960,00	0,10	—
н106	268501,00	1250941,90	0,10	—
н107	268506,31	1250937,03	0,10	—
н108	268521,02	1250923,55	0,10	—
н109	268522,72	1250921,99	0,10	—
н110	268541,90	1250905,34	0,10	—
н111	268563,98	1250902,80	0,10	—
н112	268578,46	1250915,12	0,10	—
н113	268588,02	1250925,65	0,10	—
н114	268592,58	1250930,68	0,10	—
н115	268604,14	1250944,76	0,10	—
н116	268620,01	1250964,08	0,10	—
н117	268625,88	1250971,22	0,10	—
н118	268634,57	1250971,22	0,10	—
н119	268658,46	1250915,84	0,10	—
н120	268677,63	1250893,59	0,10	—
н121	268687,78	1250881,81	0,10	—
н122	268696,47	1250872,04	0,10	—
н123	268695,56	1250871,17	0,10	—
н124	268671,68	1250848,36	0,10	—
н125	268647,80	1250825,56	0,10	—
н126	268623,93	1250802,74	0,10	—
н127	268600,90	1250775,75	0,10	—
н128	268571,58	1250741,72	0,10	—
н129	268563,62	1250732,31	0,10	—
н130	268573,03	1250717,83	0,10	—
н131	268598,01	1250730,13	0,10	—
н132	268611,04	1250722,17	0,10	—
н133	268621,26	1250700,34	0,10	—
н134	268624,43	1250693,57	0,10	—
н135	268635,85	1250673,98	0,10	—
н136	268641,09	1250664,98	0,10	—
н137	268655,81	1250651,27	0,10	—
н138	268662,08	1250645,43	0,10	—
н139	268678,01	1250627,33	0,10	—
н140	268688,51	1250627,33	0,10	—
н141	268702,99	1250634,57	0,10	—
н142	268725,29	1250650,62	0,10	—
н143	268749,69	1250668,17	0,10	—
н144	268753,30	1250670,77	0,10	—

ИИВ. № ПОДА.	ПОДП. И ДАТА	ВЗСМ. ИИВ. №

Изм.	Кол.у	Лист	№До	Подп.	Дата

ПЗ

1	2	3	4	5
н145	268772,78	1250687,55	0,10	—
н146	268795,51	1250707,14	0,10	—
н147	268808,33	1250718,19	0,10	—
н148	268818,69	1250726,82	0,10	—
н149	268841,43	1250745,75	0,10	—
н150	268864,41	1250764,89	0,10	—
н151	268888,33	1250784,80	0,10	—
н152	268899,19	1250772,13	0,10	—
н153	268898,82	1250751,86	0,10	—
н154	268897,11	1250733,25	0,10	—
н155	268896,29	1250724,34	0,10	—
н156	268890,62	1250718,75	0,10	—
н157	268882,42	1250710,67	0,10	—
н158	268863,95	1250692,46	0,10	—
н159	268844,89	1250673,67	0,10	—
н160	268836,46	1250666,79	0,10	—
н161	268807,16	1250642,89	0,10	—
н162	268803,62	1250640,00	0,10	—
н163	268778,42	1250618,81	0,10	—
н164	268762,72	1250605,61	0,10	—
н165	268755,36	1250587,89	0,10	—
н166	268752,94	1250582,08	0,10	—
н167	268742,08	1250527,42	0,10	—
н168	268723,26	1250505,34	0,10	—
н169	268720,03	1250496,88	0,10	—
н170	268708,05	1250465,52	0,10	—
н171	268695,22	1250458,22	0,10	—
н172	268663,53	1250440,18	0,10	—
н173	268658,01	1250436,37	0,10	—
н174	268632,04	1250418,46	0,10	—
н175	268625,26	1250415,95	0,10	—
н176	268593,20	1250404,07	0,10	—
н177	268583,17	1250400,36	0,10	—
н178	268565,96	1250390,46	0,10	—
н179	268542,26	1250376,83	0,10	—
н180	268541,07	1250375,03	0,10	—
н181	268522,28	1250346,54	0,10	—
н182	268519,10	1250341,72	0,10	—
н183	268502,08	1250306,97	0,10	—
н184	268515,48	1250290,68	0,10	—
н185	268527,14	1250285,97	0,10	—
н186	268558,55	1250273,30	0,10	—
н187	268579,29	1250252,56	0,10	—
н188	268582,80	1250249,05	0,10	—
н189	268637,69	1250257,49	0,10	—
н190	268643,98	1250258,46	0,10	—
н191	268680,54	1250242,90	0,10	—
н192	268710,95	1250213,75	0,10	—
н193	268715,97	1250208,59	0,10	—
н194	268722,06	1250158,46	0,10	—
н195	268725,16	1250132,93	0,10	—
н196	268724,71	1250131,77	0,10	—
н197	268717,47	1250109,68	0,10	—
н198	268722,56	1250095,20	0,10	—
н199	268731,22	1250070,59	0,10	—
н200	268751,85	1250051,04	0,10	—

ИИВ. № ПОДА.	ПОДП. И ДАТА	ВЗСМ. ИИВ. №

Изм.	Кол.у	Лист	№До	Подп.	Дата

ПЗ

1	2	3	4	5
н201	268757,82	1250050,82	0,10	—
н202	268821,35	1250103,72	0,10	—
н203	268853,70	1250130,65	0,10	—
н204	268881,81	1250154,06	0,10	—
н205	268908,15	1250175,98	0,10	—
н206	268933,58	1250197,16	0,10	—
н207	268957,88	1250217,39	0,10	—
н208	268967,48	1250225,38	0,10	—
н209	268981,53	1250237,07	0,10	—
н210	269004,46	1250256,16	0,10	—
н211	269026,78	1250274,74	0,10	—
н212	269103,26	1250338,42	0,10	—
н213	269127,86	1250358,87	0,10	—
н214	269151,65	1250378,66	0,10	—
н215	269156,02	1250382,30	0,10	—
н216	269174,04	1250400,26	0,10	—
н217	269196,42	1250422,59	0,10	—
н218	269219,96	1250446,07	0,10	—
н1	269244,85	1250470,84	0,10	—
н219	269011,78	1250274,14	0,10	—
н220	269059,59	1250314,14	0,10	—
н221	269102,24	1250349,83	0,10	—
н222	269102,24	1250354,14	0,10	—
н223	269028,57	1250354,14	0,10	—
н224	268991,07	1250354,14	0,10	—
н225	268953,57	1250354,14	0,10	—
н226	268916,07	1250354,14	0,10	—
н227	268878,57	1250354,14	0,10	—
н228	268841,07	1250354,14	0,10	—
н229	268803,57	1250354,14	0,10	—
н230	268803,57	1250314,14	0,10	—
н231	268803,57	1250274,14	0,10	—
н232	268841,07	1250274,14	0,10	—
н233	268878,57	1250274,14	0,10	—
н234	268916,07	1250274,14	0,10	—
н235	268953,57	1250274,14	0,10	—
н236	268991,07	1250274,14	0,10	—
н219	269011,78	1250274,14	0,10	—
н237	268967,11	1250803,67	0,10	—
н238	268967,11	1250844,14	0,10	—
н239	268954,11	1250844,14	0,10	—
н240	268954,11	1250930,35	0,10	—
н241	268954,11	1251016,55	0,10	—
н242	268954,11	1251102,76	0,10	—
н243	268954,11	1251129,14	0,10	—
н244	268925,11	1251129,14	0,10	—
н245	268925,11	1251102,76	0,10	—
н246	268925,11	1251016,55	0,10	—
н247	268925,11	1250930,35	0,10	—
н248	268925,11	1250844,14	0,10	—
н249	268912,11	1250844,14	0,10	—
н250	268912,11	1250803,67	0,10	—
н251	268912,11	1250759,15	0,10	—
н252	268912,11	1250714,64	0,10	—

ИИВ. № ПОДА.	ПОДП. И ДАТА	ВЗСМ. ИИВ. №

Изм.	Кол.у	Лист	№До	Подп.	Дата

ПЗ

Лист

109

1	2	3	4	5
н253	268912,11	1250674,16	0,10	—
н254	268967,11	1250674,16	0,10	—
н255	268967,11	1250714,64	0,10	—
н256	268967,11	1250759,15	0,10	—
н237	268967,11	1250803,67	0,10	—
н257	269178,57	1251100,27	0,10	—
н258	269242,83	1251149,14	0,10	—
н259	269274,28	1251173,05	0,10	—
н260	269263,06	1251189,14	0,10	—
н261	269216,07	1251189,14	0,10	—
н262	269178,57	1251189,14	0,10	—
н263	269141,07	1251189,14	0,10	—
н264	269096,06	1251189,14	0,10	—
н265	269051,07	1251189,14	0,10	—
н266	269006,61	1251189,14	0,10	—
н267	268969,11	1251189,14	0,10	—
н268	268969,11	1251149,14	0,10	—
н269	269006,61	1251149,14	0,10	—
н270	269051,07	1251149,14	0,10	—
н271	269096,06	1251149,14	0,10	—
н272	269128,15	1251149,14	0,10	—
н273	269128,15	1251100,27	0,10	—
н257	269178,57	1251100,27	0,10	—
н274	268788,57	1250274,14	0,10	—
н275	268788,57	1250314,14	0,10	—
н276	268788,57	1250354,14	0,10	—
н277	268751,07	1250354,14	0,10	—
н278	268713,57	1250354,14	0,10	—
н279	268676,07	1250354,14	0,10	—
н280	268638,57	1250354,14	0,10	—
н281	268601,07	1250354,14	0,10	—
н282	268601,07	1250314,14	0,10	—
н283	268601,07	1250274,14	0,10	—
н284	268638,57	1250274,14	0,10	—
н285	268676,07	1250274,14	0,10	—
н286	268713,57	1250274,14	0,10	—
н287	268751,07	1250274,14	0,10	—
н274	268788,57	1250274,14	0,10	—
н288	268788,57	1250899,14	0,10	—
н289	268788,57	1250946,64	0,10	—
н290	268788,57	1250994,14	0,10	—
н291	268788,57	1251041,64	0,10	—
н292	268788,57	1251089,14	0,10	—
н293	268788,58	1251149,17	0,10	—
н294	268751,07	1251149,17	0,10	—
н295	268751,07	1251089,14	0,10	—
н296	268751,07	1251041,64	0,10	—
н297	268751,07	1250994,14	0,10	—
н298	268751,07	1250946,64	0,10	—
н299	268751,07	1250899,14	0,10	—
н300	268751,07	1250851,64	0,10	—
н301	268751,07	1250804,14	0,10	—
н302	268751,07	1250751,67	0,10	—

ИИВ. № ПОДА.	ПОДП. И ДАТА	ВЗСМ. ИИВ. №

Изм.	Кол.у	Лист	№До	Подп.	Дата
------	-------	------	-----	-------	------

ПЗ

Лист

110

1	2	3	4	5
н303	268788,57	1250751,67	0,10	—
н304	268788,57	1250804,14	0,10	—
н305	268788,57	1250851,64	0,10	—
н288	268788,57	1250899,14	0,10	—
н306	269113,15	1250384,14	0,10	—
н307	269113,15	1250426,65	0,10	—
н308	269113,15	1250459,17	0,10	—
н309	269081,61	1250459,17	0,10	—
н310	269081,61	1250469,17	0,10	—
н311	269051,07	1250469,17	0,10	—
н312	269013,57	1250469,17	0,10	—
н313	268976,07	1250469,17	0,10	—
н314	268947,11	1250469,17	0,10	—
н315	268947,11	1250426,65	0,10	—
н316	268947,11	1250384,14	0,10	—
н317	268976,07	1250384,14	0,10	—
н318	269013,57	1250384,14	0,10	—
н319	269051,07	1250384,14	0,10	—
н320	269081,61	1250384,14	0,10	—
н306	269113,15	1250384,14	0,10	—
н321	269081,61	1250484,17	0,10	—
н322	269081,61	1250494,17	0,10	—
н323	269113,15	1250494,17	0,10	—
н324	269113,15	1250524,17	0,10	—
н325	269113,15	1250564,17	0,10	—
н326	269081,61	1250564,17	0,10	—
н327	269051,07	1250564,17	0,10	—
н328	269013,57	1250564,17	0,10	—
н329	268976,07	1250564,17	0,10	—
н330	268947,11	1250564,17	0,10	—
н331	268947,11	1250524,17	0,10	—
н332	268947,11	1250484,17	0,10	—
н333	268976,07	1250484,17	0,10	—
н334	269013,57	1250484,17	0,10	—
н335	269051,07	1250484,17	0,10	—
н321	269081,61	1250484,17	0,10	—
н336	269113,15	1250859,14	0,10	—
н337	269113,15	1250899,14	0,10	—
н338	269113,15	1250939,14	0,10	—
н339	269081,61	1250939,14	0,10	—
н340	269044,11	1250939,14	0,10	—
н341	269006,61	1250939,14	0,10	—
н342	268969,11	1250939,14	0,10	—
н343	268969,11	1250899,14	0,10	—
н344	268969,11	1250859,14	0,10	—
н345	269006,61	1250859,14	0,10	—
н346	269044,11	1250859,14	0,10	—
н347	269081,61	1250859,14	0,10	—
н336	269113,15	1250859,14	0,10	—
н348	268898,25	1250179,14	0,10	—
н349	268946,05	1250219,14	0,10	—
н350	268988,71	1250254,83	0,10	—

ИИВ. № ПОДА.	ПОДП. И ДАТА	ВЗСМ. ИИВ. №

Изм.	Кол.у	Лист	№До	Подп.	Дата
------	-------	------	-----	-------	------

ПЗ



1	2	3	4	5
н351	268988,71	1250259,14	0,10	—
н352	268916,07	1250259,14	0,10	—
н353	268878,57	1250259,14	0,10	—
н354	268841,07	1250259,14	0,10	—
н355	268803,57	1250259,14	0,10	—
н356	268803,57	1250219,14	0,10	—
н357	268803,57	1250179,14	0,10	—
н358	268841,07	1250179,14	0,10	—
н359	268878,57	1250179,14	0,10	—
н348	268898,25	1250179,14	0,10	—
н360	269088,57	1250579,17	0,10	—
н361	269088,57	1250619,17	0,10	—
н362	269088,57	1250659,16	0,10	—
н363	269051,07	1250659,16	0,10	—
н364	269013,57	1250659,16	0,10	—
н365	268976,07	1250659,16	0,10	—
н366	268947,11	1250659,16	0,10	—
н367	268947,11	1250619,17	0,10	—
н368	268947,11	1250579,17	0,10	—
н369	268976,07	1250579,17	0,10	—
н370	269013,57	1250579,17	0,10	—
н371	269051,07	1250579,17	0,10	—
н360	269088,57	1250579,17	0,10	—
н372	269081,61	1251049,14	0,10	—
н373	269081,61	1251059,14	0,10	—
н374	269113,15	1251059,14	0,10	—
н375	269113,15	1251089,14	0,10	—
н376	269113,15	1251129,14	0,10	—
н377	269081,61	1251129,14	0,10	—
н378	269044,11	1251129,14	0,10	—
н379	269006,61	1251129,14	0,10	—
н380	268969,11	1251129,14	0,10	—
н381	268969,11	1251089,14	0,10	—
н382	268969,11	1251049,14	0,10	—
н383	269006,61	1251049,14	0,10	—
н384	269044,11	1251049,14	0,10	—
н372	269081,61	1251049,14	0,10	—
н385	269113,15	1250954,14	0,10	—
н386	269113,15	1250994,14	0,10	—
н387	269113,15	1251024,14	0,10	—
н388	269081,61	1251024,14	0,10	—
н389	269081,61	1251034,14	0,10	—
н390	269044,11	1251034,14	0,10	—
н391	269006,61	1251034,14	0,10	—
н392	268969,11	1251034,14	0,10	—
н393	268969,11	1250994,14	0,10	—
н394	268969,11	1250954,14	0,10	—
н395	269006,61	1250954,14	0,10	—
н396	269044,11	1250954,14	0,10	—
н397	269081,61	1250954,14	0,10	—
н385	269113,15	1250954,14	0,10	—
н398	268932,11	1250384,14	0,10	—

ИИВ. № ПОДА.	ПОДП. И ДАТА	ВЗСМ. ИИВ. №

Изм.	Кол.у	Лист	№До	Подп.	Дата
------	-------	------	-----	-------	------

ПЗ

1	2	3	4	5
Н399	268932,11	1250426,65	0,10	—
Н400	268932,11	1250469,17	0,10	—
Н401	268908,57	1250469,17	0,10	—
Н402	268878,57	1250469,17	0,10	—
Н403	268841,07	1250469,17	0,10	—
Н404	268841,07	1250459,17	0,10	—
Н405	268803,57	1250459,17	0,10	—
Н406	268803,57	1250426,65	0,10	—
Н407	268803,57	1250384,14	0,10	—
Н408	268841,07	1250384,14	0,10	—
Н409	268878,57	1250384,14	0,10	—
Н410	268908,57	1250384,14	0,10	—
Н398	268932,11	1250384,14	0,10	—
Н411	269314,07	1250604,61	0,10	—
Н412	269299,64	1250639,10	0,10	—
Н413	269288,20	1250666,45	0,10	—
Н414	269286,87	1250672,75	0,10	—
Н415	269279,20	1250709,14	0,10	—
Н416	269270,77	1250751,65	0,10	—
Н417	269229,52	1250751,65	0,10	—
Н418	269178,57	1250751,65	0,10	—
Н419	269150,15	1250751,65	0,10	—
Н420	269150,15	1250746,15	0,10	—
Н421	269128,15	1250746,15	0,10	—
Н422	269128,15	1250709,14	0,10	—
Н423	269178,57	1250709,14	0,10	—
Н424	269229,52	1250709,14	0,10	—
Н425	269237,80	1250709,14	0,10	—
Н426	269237,80	1250699,35	0,10	—
Н427	269259,87	1250664,23	0,10	—
Н428	269270,69	1250629,96	0,10	—
Н429	269267,44	1250601,02	0,10	—
Н430	269269,46	1250585,95	0,10	—
Н411	269314,07	1250604,61	0,10	—
Н431	269252,59	1251204,14	0,10	—
Н432	269224,68	1251244,14	0,10	—
Н433	269196,76	1251284,14	0,10	—
Н434	269178,57	1251284,14	0,10	—
Н435	269141,07	1251284,14	0,10	—
Н436	269097,11	1251284,14	0,10	—
Н437	269097,11	1251244,14	0,10	—
Н438	269097,11	1251204,14	0,10	—
Н439	269141,07	1251204,14	0,10	—
Н440	269178,57	1251204,14	0,10	—
Н441	269216,07	1251204,14	0,10	—
Н431	269252,59	1251204,14	0,10	—
Н442	268736,07	1250670,03	0,10	—
Н443	268736,07	1250709,14	0,10	—
Н444	268736,07	1250751,65	0,10	—
Н445	268708,84	1250751,65	0,10	—
Н446	268676,07	1250751,65	0,10	—
Н447	268620,61	1250751,65	0,10	—
Н448	268620,61	1250723,67	0,10	—

ИИВ. № ПОДА.	ПОДП. И ДАТА	ВЗСМ. ИИВ. №

Изм.	Кол.у	Лист	№До	Подп.	Дата
------	-------	------	-----	-------	------

ПЗ

Лист

113

1	2	3	4	5
И449	268627,71	1250709,14	0,10	—
И450	268642,36	1250679,14	0,10	—
И451	268668,93	1250649,28	0,10	—
И452	268676,07	1250649,28	0,10	—
И453	268708,84	1250649,28	0,10	—
И442	268736,07	1250670,03	0,10	—
И454	268932,11	1250484,17	0,10	—
И455	268932,11	1250524,17	0,10	—
И456	268932,11	1250564,17	0,10	—
И457	268908,57	1250564,17	0,10	—
И458	268878,57	1250564,17	0,10	—
И459	268841,07	1250564,17	0,10	—
И460	268803,57	1250564,17	0,10	—
И461	268803,57	1250524,17	0,10	—
И462	268803,57	1250494,17	0,10	—
И463	268841,07	1250494,17	0,10	—
И464	268841,07	1250484,17	0,10	—
И465	268878,57	1250484,17	0,10	—
И466	268908,57	1250484,17	0,10	—
И454	268932,11	1250484,17	0,10	—
И467	269267,61	1250766,65	0,10	—
И468	269258,50	1250804,14	0,10	—
И469	269249,39	1250844,14	0,10	—
И470	269216,07	1250844,14	0,10	—
И471	269178,57	1250844,14	0,10	—
И472	269150,15	1250844,14	0,10	—
И473	269150,15	1250838,64	0,10	—
И474	269128,15	1250838,64	0,10	—
И475	269128,15	1250804,14	0,10	—
И476	269128,15	1250772,15	0,10	—
И477	269150,15	1250772,15	0,10	—
И478	269150,15	1250766,65	0,10	—
И479	269178,57	1250766,65	0,10	—
И480	269216,07	1250766,65	0,10	—
И467	269267,61	1250766,65	0,10	—
И481	269081,61	1250766,65	0,10	—
И482	269081,61	1250776,65	0,10	—
И483	269113,15	1250776,65	0,10	—
И484	269113,15	1250805,40	0,10	—
И485	269113,15	1250844,14	0,10	—
И486	269081,61	1250844,14	0,10	—
И487	269044,11	1250844,14	0,10	—
И488	269006,61	1250844,14	0,10	—
И489	268982,11	1250844,14	0,10	—
И490	268982,11	1250805,40	0,10	—
И491	268982,11	1250766,65	0,10	—
И492	269006,61	1250766,65	0,10	—
И493	269044,11	1250766,65	0,10	—
И481	269081,61	1250766,65	0,10	—
И494	268932,11	1250579,17	0,10	—
И495	268932,11	1250619,17	0,10	—
И496	268932,11	1250659,16	0,10	—

ИИВ. № ПОДА.	ПОДП. И ДАТА	ВЗСМ. ИИВ. №

Изм.	Кол.у	Лист	№До	Подп.	Дата
------	-------	------	-----	-------	------

ПЗ

Лист

114

1	2	3	4	5
н497	268908,57	1250659,16	0,10	—
н498	268878,57	1250659,16	0,10	—
н499	268841,07	1250659,16	0,10	—
н500	268834,75	1250659,16	0,10	—
н501	268803,57	1250628,05	0,10	—
н502	268803,57	1250619,17	0,10	—
н503	268803,57	1250579,17	0,10	—
н504	268841,07	1250579,17	0,10	—
н505	268878,57	1250579,17	0,10	—
н506	268908,57	1250579,17	0,10	—
н494	268932,11	1250579,17	0,10	—
н507	269098,53	1250674,16	0,10	—
н508	269102,65	1250680,46	0,10	—
н509	269113,15	1250692,05	0,10	—
н510	269113,15	1250712,91	0,10	—
н511	269113,15	1250741,65	0,10	—
н512	269081,61	1250741,65	0,10	—
н513	269081,61	1250751,65	0,10	—
н514	269044,11	1250751,65	0,10	—
н515	269006,61	1250751,65	0,10	—
н516	268982,11	1250751,65	0,10	—
н517	268982,11	1250712,91	0,10	—
н518	268982,11	1250674,16	0,10	—
н519	269006,61	1250674,16	0,10	—
н520	269044,11	1250674,16	0,10	—
н521	269081,61	1250674,16	0,10	—
н507	269098,53	1250674,16	0,10	—
н522	269082,11	1251204,14	0,10	—
н523	269082,11	1251244,14	0,10	—
н524	269082,11	1251284,14	0,10	—
н525	269044,61	1251284,14	0,10	—
н526	269007,11	1251284,14	0,10	—
н527	268969,11	1251284,14	0,10	—
н528	268969,11	1251244,14	0,10	—
н529	268969,11	1251204,14	0,10	—
н530	269007,11	1251204,14	0,10	—
н531	269044,61	1251204,14	0,10	—
н522	269082,11	1251204,14	0,10	—
н532	269082,11	1251299,14	0,10	—
н533	269082,11	1251339,14	0,10	—
н534	269082,11	1251379,14	0,10	—
н535	269044,61	1251379,14	0,10	—
н536	269007,11	1251379,14	0,10	—
н537	268969,11	1251379,14	0,10	—
н538	268969,11	1251339,14	0,10	—
н539	268969,11	1251299,14	0,10	—
н540	269007,11	1251299,14	0,10	—
н541	269044,61	1251299,14	0,10	—
н532	269082,11	1251299,14	0,10	—
н542	269115,56	1251394,14	0,10	—
н543	269085,64	1251434,14	0,10	—
н544	269055,72	1251474,14	0,10	—

ИИВ. № ПОДА.	ПОДП. И ДАТА	ВЗСМ. ИИВ. №

Изм.	Кол.у	Лист	№До	Подп.	Дата

ПЗ

Лист

115

1	2	3	4	5
н545	269027,35	1251474,14	0,10	—
н546	269002,25	1251474,14	0,10	—
н547	268969,11	1251448,59	0,10	—
н548	268969,11	1251434,14	0,10	—
н549	268969,11	1251394,14	0,10	—
н550	269013,57	1251394,14	0,10	—
н551	269051,07	1251394,14	0,10	—
н542	269115,56	1251394,14	0,10	—
н552	268910,11	1250859,14	0,10	—
н553	268910,11	1250899,14	0,10	—
н554	268910,11	1250939,14	0,10	—
н555	268878,57	1250939,14	0,10	—
н556	268841,07	1250939,14	0,10	—
н557	268803,57	1250939,14	0,10	—
н558	268803,57	1250899,14	0,10	—
н559	268803,57	1250859,14	0,10	—
н560	268841,07	1250859,14	0,10	—
н561	268878,57	1250859,14	0,10	—
н552	268910,11	1250859,14	0,10	—
н562	269245,75	1250859,14	0,10	—
н563	269236,04	1250899,14	0,10	—
н564	269226,34	1250939,14	0,10	—
н565	269178,57	1250939,14	0,10	—
н566	269150,15	1250939,14	0,10	—
н567	269150,15	1250933,64	0,10	—
н568	269128,15	1250933,64	0,10	—
н569	269128,15	1250899,14	0,10	—
н570	269128,15	1250864,64	0,10	—
н571	269150,15	1250864,64	0,10	—
н572	269150,15	1250859,14	0,10	—
н573	269178,57	1250859,14	0,10	—
н574	269216,07	1250859,14	0,10	—
н562	269245,75	1250859,14	0,10	—
н575	268910,11	1251049,14	0,10	—
н576	268910,11	1251089,14	0,10	—
н577	268910,11	1251129,14	0,10	—
н578	268878,57	1251129,14	0,10	—
н579	268841,07	1251129,14	0,10	—
н580	268803,57	1251129,14	0,10	—
н581	268803,57	1251089,14	0,10	—
н582	268803,57	1251059,14	0,10	—
н583	268841,07	1251059,14	0,10	—
н584	268841,07	1251049,14	0,10	—
н585	268878,57	1251049,14	0,10	—
н575	268910,11	1251049,14	0,10	—
н586	268910,11	1250954,14	0,10	—
н587	268910,11	1250994,14	0,10	—
н588	268910,11	1251034,14	0,10	—
н589	268878,57	1251034,14	0,10	—
н590	268841,07	1251034,14	0,10	—
н591	268841,07	1251024,14	0,10	—
н592	268803,57	1251024,14	0,10	—

ИИВ. № ПОДА.	ПОДП. И ДАТА	ВЗСМ. ИИВ. №

Изм.	Кол.у	Лист	№До	Подп.	Дата

ПЗ

Лист

116

1	2	3	4	5
н593	268803,57	1250994,14	0,10	—
н594	268803,57	1250954,14	0,10	—
н595	268841,07	1250954,14	0,10	—
н596	268878,57	1250954,14	0,10	—
н586	268910,11	1250954,14	0,10	—
н597	268788,57	1250424,14	0,10	—
н598	268788,57	1250471,64	0,10	—
н599	268788,57	1250519,14	0,10	—
н600	268788,57	1250566,64	0,10	—
н601	268751,07	1250566,64	0,10	—
н602	268751,07	1250519,14	0,10	—
н603	268751,07	1250471,64	0,10	—
н604	268751,07	1250424,14	0,10	—
н605	268751,07	1250369,14	0,10	—
н606	268788,57	1250369,14	0,10	—
н597	268788,57	1250424,14	0,10	—
н607	269211,04	1250592,76	0,10	—
н608	269225,70	1250618,64	0,10	—
н609	269228,60	1250628,60	0,10	—
н610	269223,53	1250642,89	0,10	—
н611	269214,95	1250654,52	0,10	—
н612	269196,56	1250654,66	0,10	—
н613	269170,14	1250653,76	0,10	—
н614	269147,69	1250655,57	0,10	—
н615	269136,11	1250648,32	0,10	—
н616	269128,15	1250634,39	0,10	—
н617	269133,58	1250619,00	0,10	—
н618	269144,98	1250596,74	0,10	—
н619	269166,15	1250576,29	0,10	—
н620	269185,70	1250579,00	0,10	—
н621	269198,01	1250583,53	0,10	—
н607	269211,04	1250592,76	0,10	—
н622	268897,11	1250804,14	0,10	—
н623	268897,11	1250844,14	0,10	—
н624	268841,07	1250844,14	0,10	—
н625	268803,57	1250844,14	0,10	—
н626	268803,57	1250804,14	0,10	—
н627	268803,57	1250766,65	0,10	—
н628	268841,07	1250766,65	0,10	—
н629	268841,07	1250804,14	0,10	—
н622	268897,11	1250804,14	0,10	—
н630	269242,13	1250484,17	0,10	—
н631	269216,31	1250533,04	0,10	—
н632	269179,31	1250533,04	0,10	—
н633	269128,15	1250533,04	0,10	—
н634	269128,15	1250484,17	0,10	—
н635	269179,31	1250484,17	0,10	—
н630	269242,13	1250484,17	0,10	—
н636	268736,07	1250954,14	0,10	—
н637	268736,07	1250994,14	0,10	—
н638	268736,07	1251034,14	0,10	—

ИИВ. № ПОДА.	ПОДП. И ДАТА	ВЗСМ. ИИВ. №

Изм.	Кол.у	Лист	№До	Подп.	Дата

ПЗ

Лист

117

1	2	3	4	5
н639	268708,84	1251034,14	0,10	—
н640	268676,07	1251034,14	0,10	—
н641	268676,07	1250994,14	0,10	—
н642	268676,07	1250954,14	0,10	—
н643	268708,84	1250954,14	0,10	—
н636	268736,07	1250954,14	0,10	—
н644	269184,40	1250426,65	0,10	—
н645	269218,37	1250460,52	0,10	—
н646	269218,37	1250469,17	0,10	—
н647	269165,65	1250469,17	0,10	—
н648	269128,15	1250469,17	0,10	—
н649	269128,15	1250426,65	0,10	—
н650	269128,15	1250374,12	0,10	—
н651	269149,65	1250392,11	0,10	—
н644	269184,40	1250426,65	0,10	—
н652	268736,07	1250766,65	0,10	—
н653	268736,07	1250804,14	0,10	—
н654	268736,07	1250844,14	0,10	—
н655	268708,84	1250844,14	0,10	—
н656	268708,84	1250804,14	0,10	—
н657	268676,07	1250804,14	0,10	—
н658	268638,48	1250804,14	0,10	—
н659	268638,48	1250766,65	0,10	—
н660	268676,07	1250766,65	0,10	—
н661	268708,84	1250766,65	0,10	—
н652	268736,07	1250766,65	0,10	—
н662	268954,11	1251344,14	0,10	—
н663	268954,11	1251374,14	0,10	—
н664	268954,11	1251404,14	0,10	—
н665	268954,11	1251438,60	0,10	—
н666	268910,19	1251404,14	0,10	—
н667	268910,19	1251374,14	0,10	—
н668	268910,19	1251344,14	0,10	—
н669	268910,19	1251314,14	0,10	—
н670	268954,11	1251314,14	0,10	—
н662	268954,11	1251344,14	0,10	—
н671	269222,70	1250954,14	0,10	—
н672	269220,70	1250962,37	0,10	—
н673	269201,28	1250986,53	0,10	—
н674	269190,49	1250994,14	0,10	—
н675	269178,57	1251002,54	0,10	—
н676	269152,43	1251020,96	0,10	—
н677	269146,16	1251034,14	0,10	—
н678	269128,15	1251034,14	0,10	—
н679	269128,15	1250994,14	0,10	—
н680	269128,15	1250959,64	0,10	—
н681	269150,15	1250959,64	0,10	—
н682	269150,15	1250954,14	0,10	—
н683	269178,57	1250954,14	0,10	—
н671	269222,70	1250954,14	0,10	—
н684	269160,82	1251299,14	0,10	—

ИИВ. № ПОДА.	ПОДП. И ДАТА	ВЗСМ. ИИВ. №

Изм.	Кол.у	Лист	№До	Подп.	Дата

ПЗ

1	2	3	4	5
н685	269160,82	1251333,64	0,10	—
н686	269160,82	1251333,64	0,10	—
н687	269135,01	1251368,14	0,10	—
н688	269097,11	1251368,14	0,10	—
н689	269097,11	1251333,64	0,10	—
н690	269097,11	1251299,14	0,10	—
н684	269160,82	1251299,14	0,10	—
н691	268736,07	1250369,14	0,10	—
н692	268736,07	1250409,14	0,10	—
н693	268736,07	1250449,14	0,10	—
н694	268698,57	1250449,14	0,10	—
н695	268698,57	1250409,14	0,10	—
н696	268698,57	1250369,14	0,10	—
н691	268736,07	1250369,14	0,10	—
н697	268954,11	1251149,15	0,10	—
н698	268954,11	1251189,14	0,10	—
н699	268936,82	1251189,31	0,10	—
н700	268902,79	1251167,01	0,10	—
н701	268902,79	1251149,16	0,10	—
н697	268954,11	1251149,15	0,10	—
н702	268788,57	1250229,58	0,10	—
н703	268788,57	1250259,14	0,10	—
н704	268732,59	1250259,14	0,10	—
н705	268732,59	1250229,58	0,10	—
н702	268788,57	1250229,58	0,10	—
н706	268736,07	1250899,14	0,10	—
н707	268736,07	1250939,14	0,10	—
н708	268708,84	1250939,14	0,10	—
н709	268708,84	1250899,14	0,10	—
н706	268736,07	1250899,14	0,10	—
н710	268736,07	1251049,14	0,10	—
н711	268736,07	1251089,14	0,10	—
н712	268708,84	1251089,14	0,10	—
н713	268708,84	1251049,14	0,10	—
н710	268736,07	1251049,14	0,10	—

#### 4. Красные линии

Красные линии определены по границам земель общего пользования с учетом границ вновь образуемых земельных участков. Отступ линии застройки от красной линии при новом строительстве составляет 3 м.

#### Координаты красных линий

:(1)				
2	269113,15	1250859,14	0,10	—
3	269113,15	1250939,14	0,10	—
4	268969,11	1250939,14	0,10	—
1	268969,11	1250859,14	0,10	—

ИТВ. № ПОДА.	ПОДП. И ДАТА	ВЗМ. ИТВ. №
--------------	--------------	-------------

Изм.	Кол.у	Лист	№До	Подп.	Дата
------	-------	------	-----	-------	------

ПЗ



2	269113,15	1250859,14	0,10	—
:(2)				
5	268803,57	1250088,91	0,10	—
6	268821,35	1250103,72	0,10	—
7	268853,70	1250130,65	0,10	—
8	268881,81	1250154,06	0,10	—
9	268893,92	1250164,14	0,10	—
10	268803,57	1250164,14	0,10	—
5	268803,57	1250088,91	0,10	—
:(3)				
11	268736,07	1250670,03	0,10	—
12	268736,07	1250751,65	0,10	—
13	268620,61	1250751,65	0,10	—
14	268620,61	1250723,67	0,10	—
15	268642,36	1250679,14	0,10	—
16	268668,93	1250649,28	0,10	—
17	268708,84	1250649,28	0,10	—
11	268736,07	1250670,03	0,10	—
:(4)				
18	269115,56	1251394,14	0,10	—
19	269055,72	1251474,14	0,10	—
20	269002,25	1251474,14	0,10	—
21	268969,11	1251448,59	0,10	—
22	268969,11	1251394,14	0,10	—
18	269115,56	1251394,14	0,10	—
:(5)				
23	269160,82	1251299,14	0,10	—
24	269160,82	1251333,64	0,10	—
25	269135,01	1251368,14	0,10	—
26	269097,11	1251368,14	0,10	—
27	269097,11	1251299,14	0,10	—
23	269160,82	1251299,14	0,10	—
:(6)				
29	269082,11	1251299,14	0,10	—
30	269082,11	1251379,14	0,10	—
31	268969,11	1251379,14	0,10	—
28	268969,11	1251299,14	0,10	—
29	269082,11	1251299,14	0,10	—
:(7)				
32	269082,11	1251204,14	0,10	—
33	269082,11	1251284,14	0,10	—
34	268969,11	1251284,14	0,10	—
35	268969,11	1251204,14	0,10	—
32	269082,11	1251204,14	0,10	—
:(8)				
37	269088,57	1250579,17	0,10	—
38	269088,57	1250659,16	0,10	—
39	268947,11	1250659,16	0,10	—
36	268947,11	1250579,17	0,10	—
37	269088,57	1250579,17	0,10	—

ИИВ. № ПОДА. Подп. и дата. ВЗСМ. ИИВ. №

Изм. Кол.у Лист №До Подп. Дата

ПЗ

:(9)					
41	269252,59	1251204,14	0,10	—	
42	269196,76	1251284,14	0,10	—	
43	269097,11	1251284,14	0,10	—	
40	269097,11	1251204,14	0,10	—	
41	269252,59	1251204,14	0,10	—	
:(10)					
44	269113,15	1250384,14	0,10	—	
45	269113,15	1250459,17	0,10	—	
46	269081,61	1250469,17	0,10	—	
47	268947,11	1250469,17	0,10	—	
48	268947,11	1250384,14	0,10	—	
44	269113,15	1250384,14	0,10	—	
:(11)					
49	268788,57	1250274,14	0,10	—	
50	268788,57	1250354,14	0,10	—	
51	268601,07	1250354,14	0,10	—	
52	268601,07	1250274,14	0,10	—	
49	268788,57	1250274,14	0,10	—	
:(12)					
53	268932,11	1250579,17	0,10	—	
54	268932,11	1250659,16	0,10	—	
55	268834,75	1250659,16	0,10	—	
2	268841,07	1250659,16	0,10	—	
56	268803,57	1250628,05	0,10	—	
57	268803,57	1250579,17	0,10	—	
53	268932,11	1250579,17	0,10	—	
:(13)					
58	268878,57	1250788,57	0,10	—	
59	268878,57	1250804,14	0,10	—	
60	268897,11	1250804,14	0,10	—	
61	268897,11	1250844,14	0,10	—	
62	268803,57	1250844,14	0,10	—	
63	268803,57	1250766,65	0,10	—	
64	268851,30	1250766,65	0,10	—	
58	268878,57	1250788,57	0,10	—	
:(14)					
65	268910,11	1250859,14	0,10	—	
66	268910,11	1250939,14	0,10	—	
67	268803,57	1250939,14	0,10	—	
68	268803,57	1250859,14	0,10	—	
65	268910,11	1250859,14	0,10	—	
:(15)					
70	268736,07	1250954,14	0,10	—	
71	268736,07	1251034,14	0,10	—	
72	268676,07	1251034,14	0,10	—	
73	268676,07	1250994,14	0,10	—	
69	268676,07	1250954,14	0,10	—	
70	268736,07	1250954,14	0,10	—	
:(16)					

ИИВ. № ПОДА.	ПОДП. И ДАТА	ВЗСМ. ИИВ. №
--------------	--------------	--------------

Изм.	Кол.у	Лист	№До	Подп.	Дата
------	-------	------	-----	-------	------

ПЗ

74	268898,25	1250179,14	0,10	—
75	268988,71	1250254,83	0,10	—
76	268988,71	1250259,14	0,10	—
77	268803,57	1250259,14	0,10	—
78	268803,57	1250179,14	0,10	—
74	268898,25	1250179,14	0,10	—

:(17)

79	269011,78	1250274,14	0,10	—
80	269102,24	1250349,83	0,10	—
81	269102,24	1250354,14	0,10	—
82	268803,57	1250354,14	0,10	—
83	268803,57	1250274,14	0,10	—
79	269011,78	1250274,14	0,10	—

:(18)

84	268872,54	1251344,14	0,10	—
85	268895,19	1251344,14	0,10	—
86	268895,19	1251411,58	0,10	—
87	268956,91	1251458,51	0,10	—
88	268949,51	1251470,70	0,10	—
11	268949,51	1251470,70	0,10	—
89	268935,63	1251462,27	0,10	—
90	268919,82	1251452,67	0,10	—
91	268912,71	1251448,12	0,10	—
92	268888,67	1251432,75	0,10	—
93	268875,66	1251424,43	0,10	—
94	268850,32	1251406,70	0,10	—
95	268851,77	1251395,83	0,10	—
96	268861,08	1251372,44	0,10	—
97	268867,33	1251356,74	0,10	—
84	268872,54	1251344,14	0,10	—

:(19)

98	268871,07	1251164,16	0,10	—
99	268885,43	1251173,57	0,10	—
100	268861,18	1251196,02	0,10	—
101	268856,13	1251200,22	0,10	—
102	268824,62	1251226,43	0,10	—
103	268803,62	1251229,50	0,10	—
104	268787,26	1251217,56	0,10	—
105	268779,55	1251211,94	0,10	—
106	268764,25	1251198,24	0,10	—
107	268742,99	1251179,19	0,10	—
108	268723,98	1251153,46	0,10	—
109	268705,85	1251128,93	0,10	—
110	268687,72	1251104,40	0,10	—
111	268670,23	1251080,73	0,10	—
112	268656,46	1251068,37	0,10	—
113	268648,99	1251061,66	0,10	—
114	268635,07	1251049,14	0,10	—
115	268736,07	1251049,14	0,10	—
116	268736,07	1251129,14	0,10	—

ИИВ. № ПОДА.	Подп. и дата	ВЗОМ. ИИВ. №

Изм.	Кол.у	Лист	№До	Подп.	Дата

ПЗ

117	268736,07	1251164,17	0,10	—
98	268871,07	1251164,16	0,10	—
:(20)				
118	268954,11	1251149,15	0,10	—
119	268954,11	1251189,14	0,10	—
120	268936,82	1251189,31	0,10	—
121	268902,79	1251167,01	0,10	—
122	268902,78	1251149,16	0,10	—
118	268954,11	1251149,15	0,10	—
:(21)				
123	268788,57	1250369,14	0,10	—
124	268788,57	1250627,34	0,10	—
125	268762,71	1250605,58	0,10	—
126	268752,94	1250582,08	0,10	—
127	268751,07	1250572,64	0,10	—
128	268751,07	1250369,14	0,10	—
123	268788,57	1250369,14	0,10	—
:(22)				
131	269098,53	1250674,16	0,10	—
132	269102,65	1250680,46	0,10	—
133	269113,15	1250692,05	0,10	—
134	269113,15	1250741,65	0,10	—
135	269081,61	1250741,65	0,10	—
136	269081,61	1250751,65	0,10	—
137	268982,11	1250751,65	0,10	—
129	268982,11	1250674,16	0,10	—
130	269088,57	1250674,16	0,10	—
131	269098,53	1250674,16	0,10	—
:(23)				
138	268563,98	1250902,80	0,10	—
139	268578,46	1250915,12	0,10	—
140	268592,58	1250930,68	0,10	—
141	268623,57	1250968,40	0,10	—
142	268623,57	1250979,14	0,10	—
143	268512,07	1250979,14	0,10	—
144	268512,07	1250973,64	0,10	—
145	268473,98	1250973,64	0,10	—
146	268474,93	1250960,00	0,10	—
147	268501,00	1250941,90	0,10	—
5	268506,31	1250937,03	0,10	—
6	268512,07	1250931,75	0,10	—
7	268521,02	1250923,55	0,10	—
8	268522,72	1250921,99	0,10	—
148	268541,90	1250905,34	0,10	—
138	268563,98	1250902,80	0,10	—
:(24)				
149	268512,07	1250994,14	0,10	—
150	268623,57	1250994,14	0,10	—
151	268623,57	1251038,78	0,10	—
152	268605,61	1251022,62	0,10	—

ИИВ. № ПОДА.	ПОДАП. И ДАТА	ВЗОМ. ИИВ. №
--------------	---------------	--------------

Изм.	Кол.у	Лист	№До	Подп.	Дата
------	-------	------	-----	-------	------

ПЗ

153	268589,68	1251043,62	0,10	—
154	268571,22	1251059,55	0,10	—
155	268548,52	1251060,00	0,10	—
9	268549,14	1251060,27	0,10	—
156	268524,89	1251049,78	0,10	—
157	268514,83	1251035,60	0,10	—
158	268502,80	1251018,64	0,10	—
159	268487,65	1250999,64	0,10	—
160	268512,07	1250999,64	0,10	—
149	268512,07	1250994,14	0,10	—

:(25)

162	268736,07	1250859,14	0,10	—
163	268736,07	1250939,14	0,10	—
164	268648,38	1250939,14	0,10	—
165	268658,46	1250915,84	0,10	—
166	268676,00	1250895,49	0,10	—
167	268696,47	1250872,04	0,10	—
168	268688,72	1250864,64	0,10	—
169	268708,84	1250864,64	0,10	—
161	268708,84	1250859,14	0,10	—
162	268736,07	1250859,14	0,10	—

:(26)

171	268736,07	1250766,65	0,10	—
172	268736,07	1250844,14	0,10	—
173	268708,84	1250844,14	0,10	—
174	268708,84	1250838,64	0,10	—
175	268661,49	1250838,64	0,10	—
176	268638,48	1250816,65	0,10	—
170	268638,48	1250766,65	0,10	—
171	268736,07	1250766,65	0,10	—

:(27)

177	268582,80	1250249,05	0,10	—
178	268586,07	1250249,55	0,10	—
179	268586,07	1250369,14	0,10	—
180	268736,07	1250369,14	0,10	—
181	268736,07	1250449,14	0,10	—
182	268698,57	1250449,14	0,10	—
183	268698,57	1250460,12	0,10	—
184	268695,22	1250458,22	0,10	—
185	268663,53	1250440,18	0,10	—
186	268632,04	1250418,46	0,10	—
187	268583,17	1250400,36	0,10	—
188	268542,26	1250376,83	0,10	—
189	268519,10	1250341,72	0,10	—
190	268502,08	1250306,97	0,10	—
191	268515,48	1250290,68	0,10	—
192	268558,55	1250273,30	0,10	—
177	268582,80	1250249,05	0,10	—

:(28)

196	268788,57	1250109,58	0,10	—
-----	-----------	------------	------	---

ИИВ. № ИИВ. №	ВЗСМ. ИИВ. №
ПОДП. И ДАТА	
ИИВ. № ПОДА.	

Изм.	Кол.у	Лист	№До	Подп.	Дата
------	-------	------	-----	-------	------

ПЗ

197	268788,57	1250259,14	0,10	—
198	268672,49	1250259,14	0,10	—
199	268672,49	1250246,33	0,10	—
200	268680,54	1250242,90	0,10	—
201	268710,95	1250213,75	0,10	—
202	268715,97	1250208,59	0,10	—
203	268725,16	1250132,93	0,10	—
204	268717,47	1250109,68	0,10	—
205	268731,22	1250070,59	0,10	—
206	268751,85	1250051,04	0,10	—
193	268757,82	1250050,82	0,10	—
194	268768,57	1250059,77	0,10	—
195	268768,57	1250109,58	0,10	—
196	268788,57	1250109,58	0,10	—

:(29)

207	269184,40	1250426,65	0,10	—
208	269218,37	1250460,52	0,10	—
209	269218,37	1250469,17	0,10	—
210	269128,15	1250469,17	0,10	—
211	269128,15	1250374,12	0,10	—
212	269149,65	1250392,11	0,10	—
207	269184,40	1250426,65	0,10	—

:(30)

213	269242,13	1250484,17	0,10	—
214	269216,31	1250533,04	0,10	—
215	269128,15	1250533,04	0,10	—
216	269128,15	1250484,17	0,10	—
213	269242,13	1250484,17	0,10	—

:(31)

219	268609,61	1250723,04	0,10	—
220	268609,61	1250785,96	0,10	—
221	268600,90	1250775,75	0,10	—
222	268571,58	1250741,72	0,10	—
223	268563,62	1250732,31	0,10	—
217	268573,03	1250717,83	0,10	—
218	268598,01	1250730,13	0,10	—
219	268609,61	1250723,04	0,10	—

:(32)

4	268751,07	1250669,16	0,10	—
225	268753,30	1250670,77	0,10	—
226	268788,57	1250701,16	0,10	—
227	268788,58	1251149,17	0,10	—
228	268751,07	1251149,17	0,10	—
224	268751,49	1250669,47	0,10	—
4	268751,07	1250669,16	0,10	—

:(33)

229	269178,57	1251100,27	0,10	—
230	269242,83	1251149,14	0,10	—
231	269274,28	1251173,05	0,10	—
232	269263,06	1251189,14	0,10	—

ИИВ. № ПОДА.	ПОДП. И ДАТА	ВЗСМ. ИИВ. №			
Изм.	Кол.у	Лист	№До	Подп.	Дата

ПЗ

233	268969,11	1251189,14	0,10	—
234	268969,10	1251149,15	0,10	—
235	269128,15	1251149,15	0,10	—
236	269128,15	1251100,27	0,10	—
229	269178,57	1251100,27	0,10	—

:(34)

238	269222,70	1250954,14	0,10	—
239	269220,70	1250962,37	0,10	—
240	269201,28	1250986,53	0,10	—
241	269190,49	1250994,14	0,10	—
242	269152,43	1251020,96	0,10	—
243	269146,16	1251034,14	0,10	—
244	269128,15	1251034,14	0,10	—
245	269128,15	1250959,64	0,10	—
246	269150,15	1250959,64	0,10	—
237	269150,15	1250954,14	0,10	—
238	269222,70	1250954,14	0,10	—

:(35)

248	269267,61	1250766,65	0,10	—
249	269249,39	1250844,14	0,10	—
250	269150,15	1250844,14	0,10	—
251	269150,15	1250838,64	0,10	—
252	269128,15	1250838,64	0,10	—
253	269128,15	1250772,15	0,10	—
254	269150,15	1250772,15	0,10	—
247	269150,15	1250766,65	0,10	—
248	269267,61	1250766,65	0,10	—

:(36)

256	269245,75	1250859,14	0,10	—
257	269226,34	1250939,14	0,10	—
258	269150,15	1250939,14	0,10	—
259	269150,15	1250933,64	0,10	—
260	269128,15	1250933,64	0,10	—
261	269128,15	1250864,64	0,10	—
262	269150,15	1250864,64	0,10	—
255	269150,15	1250859,14	0,10	—
256	269245,75	1250859,14	0,10	—

:(37)

264	269314,07	1250604,61	0,10	—
265	269299,64	1250639,10	0,10	—
266	269288,20	1250666,45	0,10	—
267	269286,87	1250672,75	0,10	—
268	269279,20	1250709,14	0,10	—
269	269270,77	1250751,65	0,10	—
270	269150,15	1250751,65	0,10	—
271	269150,15	1250746,15	0,10	—
272	269128,15	1250746,15	0,10	—
273	269128,15	1250709,14	0,10	—
274	269237,80	1250709,14	0,10	—
275	269237,80	1250699,35	0,10	—

ИИВ. № ПОДА.	ПОДАТ. И ДАТА	ВЗОМ. ИИВ. №

Изм.	Кол.у	Лист	№До	Подп.	Дата

ПЗ

276	269259,87	1250664,23	0,10	—
277	269270,69	1250629,96	0,10	—
278	269267,44	1250601,02	0,10	—
263	269269,46	1250585,95	0,10	—
264	269314,07	1250604,61	0,10	—

:(38)

279	268954,11	1251204,14	0,10	—
280	268954,11	1251437,98	0,10	—
281	268910,19	1251404,14	0,10	—
282	268910,19	1251314,14	0,10	—
283	268885,66	1251314,14	0,10	—
284	268889,05	1251306,79	0,10	—
285	268899,91	1251288,69	0,10	—
286	268910,24	1251269,85	0,10	—
287	268929,06	1251235,54	0,10	—
288	268930,68	1251232,58	0,10	—
289	268937,56	1251210,86	0,10	—
290	268930,59	1251204,14	0,10	—
279	268954,11	1251204,14	0,10	—

:(39)

291	268897,11	1250674,16	0,10	—
292	268897,11	1250724,33	0,10	—
293	268896,29	1250724,34	0,10	—
294	268890,62	1250718,75	0,10	—
295	268863,95	1250692,46	0,10	—
296	268844,89	1250678,69	0,10	—
297	268839,34	1250674,16	0,10	—
3	268845,39	1250674,16	0,10	—
291	268897,11	1250674,16	0,10	—

:(40)

298	268932,11	1250384,14	0,10	—
299	268932,11	1250469,17	0,10	—
300	268841,07	1250469,17	0,10	—
301	268841,07	1250459,17	0,10	—
302	268803,57	1250459,17	0,10	—
303	268803,57	1250384,14	0,10	—
298	268932,11	1250384,14	0,10	—

:(41)

304	268932,11	1250484,17	0,10	—
305	268932,11	1250564,17	0,10	—
306	268803,57	1250564,17	0,10	—
307	268803,57	1250494,17	0,10	—
308	268841,07	1250494,17	0,10	—
309	268841,07	1250484,17	0,10	—
304	268932,11	1250484,17	0,10	—

:(42)

310	269081,61	1250766,65	0,10	—
311	269081,61	1250776,65	0,10	—
312	269113,15	1250776,65	0,10	—
313	269113,15	1250844,14	0,10	—

ИИВ. № ПОДА.	ПОДАГ. И ДАТА	ВЗОМ. ИИВ. №			
Изм.	Кол.у	Лист	№До	Подп.	Дата

ПЗ



314	268982,11	1250844,14	0,10	—
315	268982,11	1250766,65	0,10	—
310	269081,61	1250766,65	0,10	—
:(43)				
316	268967,11	1250674,16	0,10	—
317	268967,11	1250844,14	0,10	—
318	268954,11	1250844,14	0,10	—
319	268954,11	1251129,14	0,10	—
320	268925,11	1251129,14	0,10	—
321	268925,11	1250844,14	0,10	—
322	268912,11	1250844,14	0,10	—
323	268912,11	1250674,16	0,10	—
316	268967,11	1250674,16	0,10	—
:(44)				
324	269113,15	1250954,14	0,10	—
325	269113,15	1251024,14	0,10	—
326	269081,61	1251024,14	0,10	—
327	269081,61	1251034,14	0,10	—
328	268969,11	1251034,14	0,10	—
329	268969,11	1250954,14	0,10	—
324	269113,15	1250954,14	0,10	—
:(45)				
330	269081,61	1251049,14	0,10	—
331	269081,61	1251059,14	0,10	—
332	269113,15	1251059,14	0,10	—
333	269113,15	1251129,14	0,10	—
334	268969,11	1251129,14	0,10	—
335	268969,11	1251049,14	0,10	—
330	269081,61	1251049,14	0,10	—
:(46)				
336	268910,11	1250954,14	0,10	—
337	268910,11	1251034,14	0,10	—
338	268841,07	1251034,14	0,10	—
339	268841,07	1251024,14	0,10	—
340	268803,57	1251024,14	0,10	—
341	268803,57	1250954,14	0,10	—
336	268910,11	1250954,14	0,10	—
:(47)				
342	268910,11	1251049,14	0,10	—
343	268910,11	1251129,14	0,10	—
344	268803,57	1251129,14	0,10	—
345	268803,57	1251059,14	0,10	—
346	268841,07	1251059,14	0,10	—
347	268841,07	1251049,14	0,10	—
342	268910,11	1251049,14	0,10	—
:(48)				
348	269081,61	1250484,17	0,10	—
349	269081,61	1250494,17	0,10	—
350	269113,15	1250494,17	0,10	—
351	269113,15	1250564,17	0,10	—

ИИВ. № ПОДА.	ПОДАТ. И ДАТА	ВЗОМ. ИИВ. №

Изм.	Кол.у	Лист	№До	Подп.	Дата

ПЗ

352	268947,11	1250564,17	0,10	—
353	268947,11	1250484,17	0,10	—
348	269081,61	1250484,17	0,10	—

### 5. Перечень и сведения о площади исключаемых земельных участков, способы их исключения и виды разрешенного использования

В результате выполнения проекта межевания территории СНТ "Златогорск" - планируется исключение всех существующих земельных участков на территории СНТ, путем снятия их с кадастрового учета, вид разрешенного использования- исключается;

#### Перечень исключаемых земельных участков

Таблица 4

Номер п/п	Кадастровый номер объекта недвижимости	Вид объекта недвижимости	Адрес	Площадь	Категория земель	Виды разрешенного использования
1	2	3	4	5	6	7
1.	<a href="#">76:11:043802:416</a>	Земельный участок	Местоположение установлено относительно ориентира, расположенного в границах участка. Почтовый адрес ориентира: 152046, Ярославская область, Переславский р-н, дп Чудное, ул Полевая, д 78	1500	Земли сельскохозяйственного назначения	ведение садоводства
2.	<a href="#">76:11:043802:417</a>	Земельный участок	Местоположение установлено относительно ориентира, расположенного в границах участка. Почтовый адрес ориентира: 152046, Ярославская область, Переславский р-н, дп Чудное, ул Полевая, д 8	1516	Земли сельскохозяйственного назначения	ведение садоводства
3.	<a href="#">76:11:043802:418</a>	Земельный участок	152046, Ярославская область, Переславский р-н, с/о Глебовский, ул Цветочная	1498	Земли сельскохозяйственного назначения	ведение садоводства
4.	<a href="#">76:11:043802:419</a>	Земельный участок	Местоположение установлено относительно ориентира, расположенного в границах участка. Почтовый адрес ориентира: 152046, Ярославская область, Переславский р-н, с/о Глебовский, ул	1500	Земли сельскохозяйственного назначения	ведение садоводства

Изм. № ПОДА.	ПОДА. И ДСТА	ВЗМ. ИИВ. №

Изм.	Кол.у	Лист	№До	Подп.	Дата

ПЗ

Лист

129

			Новая			
5.	<a href="#">76:11:043802:420</a>	Земельный участок	152046, Ярославская область, Переславский р-н, с/о Глебовский, ул Цветочная	1571	Земли сельскохозяйственного назначения	ведение садоводства
6.	<a href="#">76:11:043802:421</a>	Земельный участок	152046, Ярославская область, Переславский р-н	1581	Земли сельскохозяйственного назначения	ведение садоводства
7.	<a href="#">76:11:043802:422</a>	Земельный участок	Местоположение установлено относительно ориентира, расположенного в границах участка. Почтовый адрес ориентира: Ярославская область, Переславский р-н	1518	Земли сельскохозяйственного назначения	ведение садоводства
8.	<a href="#">76:11:043802:423</a>	Земельный участок	Местоположение установлено относительно ориентира, расположенного в границах участка. Почтовый адрес ориентира: 152046, Ярославская область, Переславский р-н	1504	Земли сельскохозяйственного назначения	ведение садоводства
9.	<a href="#">76:11:043802:424</a>	Земельный участок	Местоположение установлено относительно ориентира, расположенного в границах участка. Почтовый адрес ориентира: 152046, Ярославская область, Переславский р-н	1504	Земли сельскохозяйственного назначения	ведение садоводства
10.	<a href="#">76:11:043802:425</a>	Земельный участок	Местоположение установлено относительно ориентира, расположенного в границах участка. Почтовый адрес ориентира: 152046, Ярославская область, Переславский р-н, Глебовский	1505	Земли сельскохозяйственного назначения	ведение садоводства
11.	<a href="#">76:11:043802:426</a>	Земельный участок	Местоположение установлено относительно ориентира, расположенного в границах участка. Почтовый адрес ориентира:	1541	Земли сельскохозяйственного назначения	Для дачного строительства

И№в. № подл.	Подп. и дата	Взм. инв. №

Изм.	Кол.у	Лист	№До	Подп.	Дата

ПЗ

			152046, Ярославская область, Переславский р-н, Глебовский			
12.	<a href="#">76:11:043802:427</a>	Земельный участок	152046, Ярославская область, Переславский р-н, Глебовский	1545	Земли сельскохозяйственного назначения	ведение садоводства
13.	<a href="#">76:11:043802:428</a>	Земельный участок	152046, Ярославская область, Переславский р-н	1500	Земли сельскохозяйственного назначения	ведение садоводства
14.	<a href="#">76:11:043802:429</a>	Земельный участок	152046, Ярославская область, Переславский р-н	1500	Земли сельскохозяйственного назначения	ведение садоводства
15.	<a href="#">76:11:043802:430</a>	Земельный участок	152046, Ярославская область, Переславский р-н	1500	Земли сельскохозяйственного назначения	ведение садоводства
16.	<a href="#">76:11:043802:431</a>	Земельный участок	152046, Ярославская область, Переславский р-н	1542	Земли сельскохозяйственного назначения	ведение садоводства
17.	<a href="#">76:11:043802:432</a>	Земельный участок	152046, Ярославская область, Переславский р-н	174787	Земли сельскохозяйственного назначения	Для общего пользования
18.	<a href="#">76:11:043802:433</a>	Земельный участок	152046, Ярославская область, Переславский р-н, с/о Глебовский	1500	Земли сельскохозяйственного назначения	Ведение садоводства
19.	<a href="#">76:11:043802:434</a>	Земельный участок	Местоположение установлено относительно ориентира, расположенного в границах участка. Почтовый адрес ориентира: Ярославская область, Переславский р-н	1493	Земли сельскохозяйственного назначения	ведение садоводства
20.	<a href="#">76:11:043802:435</a>	Земельный участок	152046, Ярославская область, Переславский р-н	1509	Земли сельскохозяйственного назначения	ведение садоводства
21.	<a href="#">76:11:043802:436</a>	Земельный участок	Местоположение установлено относительно ориентира, расположенного в границах участка. Почтовый адрес ориентира: 152046, Ярославская область, Переславский р-н	1498	Земли сельскохозяйственного назначения	ведение садоводства
22.	<a href="#">76:11:043802:437</a>	Земельный участок	Местоположение установлено относительно ориентира, расположенного в границах участка. Почтовый адрес ориентира: 152046, Ярославская область, Переславский р-н	1507	Земли сельскохозяйственного назначения	ведение садоводства
23.	<a href="#">76:11:043802:438</a>	Земельный участок	152046, Ярославская область, Переславский р-н	1538	Земли сельскохозяйственного назначения	ведение садоводства
24.	<a href="#">76:11:043802:439</a>	Земельный	152046, Ярослав-	1495	Земли сельскохозяй-	Ведение садо-

Инв. № подл.	Подп. и дата	Взам. инв. №

Изм.	Кол.у	Лист	№До	Подп.	Дата

ПЗ

		участок	ская область, Переславский р-н		ственного назначения	водства
25.	<a href="#">76:11:043802:440</a>	Земельный участок	Местоположение установлено относительно ориентира, расположенного в границах участка. Почтовый адрес ориентира: 152046, Ярославская область, Переславский р-н	1545	Земли сельскохозяйственного назначения	ведение садоводства
26.	<a href="#">76:11:043802:441</a>	Земельный участок	152046, Ярославская область, Переславский р-н	1514	Земли сельскохозяйственного назначения	ведение садоводства
27.	<a href="#">76:11:043802:442</a>	Земельный участок	Местоположение установлено относительно ориентира, расположенного в границах участка. Почтовый адрес ориентира: 152046, Ярославская область, Переславский р-н	1513	Земли сельскохозяйственного назначения	ведение садоводства
28.	<a href="#">76:11:043802:443</a>	Земельный участок	152046, Ярославская область, Переславский р-н	1499	Земли сельскохозяйственного назначения	Ведение садоводства
29.	<a href="#">76:11:043802:444</a>	Земельный участок	152046, Ярославская область, Переславский р-н	1513	Земли сельскохозяйственного назначения	ведение садоводства
30.	<a href="#">76:11:043802:445</a>	Земельный участок	152046, Ярославская область, Переславский р-н	1494	Земли сельскохозяйственного назначения	ведение садоводства
31.	<a href="#">76:11:043802:446</a>	Земельный участок	Местоположение установлено относительно ориентира, расположенного в границах участка. Почтовый адрес ориентира: 152046, Ярославская область, Переславский р-н	1498	Земли сельскохозяйственного назначения	ведение садоводства
32.	<a href="#">76:11:043802:447</a>	Земельный участок	Местоположение установлено относительно ориентира, расположенного в границах участка. Почтовый адрес ориентира: 152046, Ярославская область, Переславский р-н	1516	Земли сельскохозяйственного назначения	ведение садоводства
33.	<a href="#">76:11:043802:448</a>	Земельный участок	152046, Ярославская область, Переславский р-н	1511	Земли сельскохозяйственного назначения	ведение садоводства
34.	<a href="#">76:11:043802:449</a>	Земельный участок	Местоположение установлено относительно ориентира, расположенного в границах участка.	1527	Земли сельскохозяйственного назначения	Ведение садоводства

Индв. № подл.	Подп. и дата	Взам. инв. №

Изм.	Кол.у	Лист	№До	Подп.	Дата

ПЗ

			Почтовый адрес ориентира: 152046, Ярославская область, Переславский р-н			
35.	<a href="#">76:11:043802:450</a>	Земельный участок	152046, Ярославская область, Переславский р-н	1501	Земли сельскохозяйственного назначения	ведение садоводства
36.	<a href="#">76:11:043802:451</a>	Земельный участок	Местоположение установлено относительно ориентира, расположенного в границах участка. Почтовый адрес ориентира: 152046, Ярославская область, Переславский р-н, дп Чудное, ул Парковая, д 21	1530	Земли сельскохозяйственного назначения	ведение садоводства
37.	<a href="#">76:11:043802:452</a>	Земельный участок	152046, Ярославская область, Переславский р-н, дп Чудное, ул Центральная, д 22	1955	Земли сельскохозяйственного назначения	ведение садоводства
38.	<a href="#">76:11:043802:453</a>	Земельный участок	Местоположение установлено относительно ориентира, расположенного в границах участка. Почтовый адрес ориентира: 152046, Ярославская область, Переславский р-н, дп Чудное, ул Центральная, д 23	1509	Земли сельскохозяйственного назначения	ведение садоводства
39.	<a href="#">76:11:043802:454</a>	Земельный участок	Местоположение установлено относительно ориентира, расположенного в границах участка. Почтовый адрес ориентира: 152046, Ярославская область, Переславский р-н	1500	Земли сельскохозяйственного назначения	ведение садоводства
40.	<a href="#">76:11:043802:455</a>	Земельный участок	152046, Ярославская область, Переславский р-н	1500	Земли сельскохозяйственного назначения	Ведение садоводства
41.	<a href="#">76:11:043802:456</a>	Земельный участок	Местоположение установлено относительно ориентира, расположенного в границах участка. Почтовый адрес ориентира: 152046, Ярославская область, Переславский р-н	1500	Земли сельскохозяйственного назначения	Для дачного строительства
42.	<a href="#">76:11:043802:457</a>	Земельный участок	152046, Ярославская область, Переславский р-н	1500	Земли сельскохозяйственного назначения	ведение садоводства
43.	<a href="#">76:11:043802:458</a>	Земельный	152046, Ярослав-	1500	Земли сельскохозяй-	Ведение садо-

Инв. № подл.	Взам. инв. №
	Подп. и дата

Изм.	Кол.у	Лист	№До	Подп.	Дата
------	-------	------	-----	-------	------

ПЗ

		участок	ская область, Переславский р-н		ственного назначения	водства
44.	<a href="#">76:11:043802:459</a>	Земельный участок	Местоположение установлено относительно ориентира, расположенного в границах участка. Почтовый адрес ориентира: 152046, Ярославская область, Переславский р-н, Глебовский	1500	Земли сельскохозяйственного назначения	ведение садоводства
45.	<a href="#">76:11:043802:460</a>	Земельный участок	152046, Ярославская область, Переславский р-н, с/о Глебовский, ул Вишневая	1500	Земли сельскохозяйственного назначения	ведение садоводства
46.	<a href="#">76:11:043802:461</a>	Земельный участок	152046, Ярославская область, Переславский р-н	1500	Земли сельскохозяйственного назначения	ведение садоводства
47.	<a href="#">76:11:043802:462</a>	Земельный участок	152046, Ярославская область, Переславский р-н	1500	Земли сельскохозяйственного назначения	ведение садоводства
48.	<a href="#">76:11:043802:463</a>	Земельный участок	152046, Ярославская область, Переславский р-н	1500	Земли сельскохозяйственного назначения	ведение садоводства
49.	<a href="#">76:11:043802:464</a>	Земельный участок	Местоположение установлено относительно ориентира, расположенного в границах участка. Почтовый адрес ориентира: 152046, Ярославская область, Переславский р-н	1500	Земли сельскохозяйственного назначения	ведение садоводства
50.	<a href="#">76:11:043802:465</a>	Земельный участок	Местоположение установлено относительно ориентира, расположенного в границах участка. Почтовый адрес ориентира: 152046, Ярославская область, Переславский р-н	1500	Земли сельскохозяйственного назначения	ведение садоводства
51.	<a href="#">76:11:043802:466</a>	Земельный участок	Местоположение установлено относительно ориентира, расположенного в границах участка. Почтовый адрес ориентира: 152046, Ярославская область, Переславский р-н, Глебовский	1500	Земли сельскохозяйственного назначения	ведение садоводства
52.	<a href="#">76:11:043802:467</a>	Земельный участок	152046, Ярославская область, Переславский р-н, с/о Глебовский, ул Садовая	1500	Земли сельскохозяйственного назначения	ведение садоводства

Инд. № подл.	Подп. и дата	Взм. инв. №

Изм.	Кол.у	Лист	№До	Подп.	Дата

ПЗ

53.	<a href="#">76:11:043802:468</a>	Земельный участок	Местоположение установлено относительно ориентира, расположенного в границах участка. Почтовый адрес ориентира: 152046, Ярославская область, Переславский р-н	1500	Земли сельскохозяйственного назначения	ведение садоводства
54.	<a href="#">76:11:043802:469</a>	Земельный участок	152046, Ярославская область, Переславский р-н	1500	Земли сельскохозяйственного назначения	ведение садоводства
55.	<a href="#">76:11:043802:470</a>	Земельный участок	152046, Ярославская область, Переславский р-н, с/о Глебовский	1500	Земли сельскохозяйственного назначения	ведение садоводства
56.	<a href="#">76:11:043802:471</a>	Земельный участок	152046, Ярославская область, Переславский р-н	1500	Земли сельскохозяйственного назначения	ведение садоводства
57.	<a href="#">76:11:043802:472</a>	Земельный участок	Местоположение установлено относительно ориентира, расположенного в границах участка. Почтовый адрес ориентира: 152046, Ярославская область, Переславский р-н	1500	Земли сельскохозяйственного назначения	ведение садоводства
58.	<a href="#">76:11:043802:473</a>	Земельный участок	Местоположение установлено относительно ориентира, расположенного в границах участка. Почтовый адрес ориентира: 152046, Ярославская область, Переславский р-н	1500	Земли сельскохозяйственного назначения	ведение садоводства
59.	<a href="#">76:11:043802:474</a>	Земельный участок	Ярославская область, Переславский р-н	1500	Земли сельскохозяйственного назначения	ведение садоводства
60.	<a href="#">76:11:043802:475</a>	Земельный участок	152046, Ярославская область, Переславский р-н	1500	Земли сельскохозяйственного назначения	ведение садоводства
61.	<a href="#">76:11:043802:476</a>	Земельный участок	152046, Ярославская область, Переславский р-н, дп Чудное, ул Вишневая	1500	Земли сельскохозяйственного назначения	Ведение садоводства

Инв. № подл.	Подп. и дата	Взам. инв. №	
Изм.	Кол.у	Лист	№До
			Подп.
			Дата

ПЗ

Лист

135



62.	<a href="#">76:11:043802:477</a>	Земельный участок	Местоположение установлено относительно ориентира, расположенного в границах участка. Почтовый адрес ориентира: 152046, Ярославская область, Переславский р-н	1500	Земли сельскохозяйственного назначения	ведение садоводства
63.	<a href="#">76:11:043802:478</a>	Земельный участок	152046, Ярославская область, Переславский р-н, Глебовский	1500	Земли сельскохозяйственного назначения	Ведение садоводства
64.	<a href="#">76:11:043802:479</a>	Земельный участок	Местоположение установлено относительно ориентира, расположенного в границах участка. Почтовый адрес ориентира: 152046, Ярославская область, Переславский р-н	1500	Земли сельскохозяйственного назначения	ведение садоводства
65.	<a href="#">76:11:043802:480</a>	Земельный участок	152046, Ярославская область, Переславский р-н	1500	Земли сельскохозяйственного назначения	ведение садоводства
66.	<a href="#">76:11:043802:481</a>	Земельный участок	Ярославская область, Переславский р-н	1500	Земли сельскохозяйственного назначения	Ведение садоводства
67.	<a href="#">76:11:043802:482</a>	Земельный участок	Местоположение установлено относительно ориентира, расположенного в границах участка. Почтовый адрес ориентира: 152046, Ярославская область, Переславский р-н	1500	Земли сельскохозяйственного назначения	ведение садоводства
68.	<a href="#">76:11:043802:483</a>	Земельный участок	Местоположение установлено относительно ориентира, расположенного в границах участка. Почтовый адрес ориентира: 152046, Ярославская область, Переславский р-н	1500	Земли сельскохозяйственного назначения	ведение садоводства
69.	<a href="#">76:11:043802:484</a>	Земельный участок	152046, Ярославская область, Переславский р-н	1500	Земли сельскохозяйственного назначения	ведение садоводства
70.	<a href="#">76:11:043802:485</a>	Земельный участок	Местоположение установлено относительно ориентира, расположенного в грани-	1500	Земли сельскохозяйственного назначения	ведение садоводства

Инв. № подл.	Подп. и дата	Взм. инв. №

Изм.	Кол.у	Лист	№До	Подп.	Дата

ПЗ

			цах участка. Почтовый адрес ориентира: 152046, Ярославская область, Переславский р-н, дп Чудное, ул Садовая, д 110			
71.	<a href="#">76:11:043802:486</a>	Земельный участок	152046, Ярославская область, Переславский р-н	1500	Земли сельскохозяйственного назначения	ведение садоводства
72.	<a href="#">76:11:043802:487</a>	Земельный участок	Местоположение установлено относительно ориентира, расположенного в границах участка. Почтовый адрес ориентира: 152046, Ярославская область, Переславский р-н	1500	Земли сельскохозяйственного назначения	ведение садоводства
73.	<a href="#">76:11:043802:488</a>	Земельный участок	152046, Ярославская область, Переславский р-н	1500	Земли сельскохозяйственного назначения	ведение садоводства
74.	<a href="#">76:11:043802:489</a>	Земельный участок	152046, Ярославская область, Переславский р-н, Глебовский	1500	Земли сельскохозяйственного назначения	ведение садоводства
75.	<a href="#">76:11:043802:490</a>	Земельный участок	Местоположение установлено относительно ориентира, расположенного в границах участка. Почтовый адрес ориентира: 152046, Ярославская область, Переславский р-н, ул Полевая	1500	Земли сельскохозяйственного назначения	ведение садоводства
76.	<a href="#">76:11:043802:491</a>	Земельный участок	Местоположение установлено относительно ориентира, расположенного в границах участка. Почтовый адрес ориентира: 152046, Ярославская область, Переславский р-н	1810	Земли сельскохозяйственного назначения	ведение садоводства
77.	<a href="#">76:11:043802:492</a>	Земельный участок	152046, Ярославская область, Переславский р-н	1510	Земли сельскохозяйственного назначения	ведение садоводства
78.	<a href="#">76:11:043802:493</a>	Земельный участок	Ярославская область, Переславский р-н	1500	Земли сельскохозяйственного назначения	ведение садоводства
79.	<a href="#">76:11:043802:494</a>	Земельный участок	152046, Ярославская область, Переславский р-н	1555	Земли сельскохозяйственного назначения	ведение садоводства
80.	<a href="#">76:11:043802:495</a>	Земельный участок	152046, Ярославская область, Переславский р-н, дп Чудное, ул Зеленая, д 120	1108	Земли сельскохозяйственного назначения	ведение садоводства
81.	<a href="#">76:11:043802:496</a>	Земельный	Местоположение	1547	Земли сельскохозяйственной	ведение садо-

Изм. № ПОДА.	ПОДП. И ДАТА	ВЗОМ. ИНВ. №

Изм.	Кол.у	Лист	№До	Подп.	Дата

ПЗ

		участок	установлено относительно ориентира, расположенного в границах участка. Почтовый адрес ориентира: 152046, Ярославская область, Переславский р-н		ственного назначения	водства
82.	<a href="#">76:11:043802:497</a>	Земельный участок	152046, Ярославская область, Переславский р-н, ул Полевая	1522	Земли сельскохозяйственного назначения	ведение садоводства
83.	<a href="#">76:11:043802:498</a>	Земельный участок	Местоположение установлено относительно ориентира, расположенного в границах участка. Почтовый адрес ориентира: 152046, Ярославская область, Переславский р-н, дп Чудное, ул Полевая, уч 125	1500	Земли сельскохозяйственного назначения	ведение садоводства
84.	<a href="#">76:11:043802:499</a>	Земельный участок	152046, Ярославская область, Переславский р-н	1517	Земли сельскохозяйственного назначения	Ведение садоводства
85.	<a href="#">76:11:043802:500</a>	Земельный участок	Ярославская область, Переславский р-н	1575	Земли сельскохозяйственного назначения	ведение садоводства
86.	<a href="#">76:11:043802:501</a>	Земельный участок	Местоположение установлено относительно ориентира, расположенного в границах участка. Почтовый адрес ориентира: 152046, Ярославская область, Переславский р-н	1500	Земли сельскохозяйственного назначения	ведение садоводства
87.	<a href="#">76:11:043802:502</a>	Земельный участок	152046, Ярославская область, Переславский р-н	1505	Земли сельскохозяйственного назначения	ведение садоводства
88.	<a href="#">76:11:043802:503</a>	Земельный участок	Местоположение установлено относительно ориентира, расположенного в границах участка. Почтовый адрес ориентира: 152046, Ярославская область, Переславский р-н, дп Чудное, ул Полевая, д 128	1656	Земли сельскохозяйственного назначения	ведение садоводства
89.	<a href="#">76:11:043802:504</a>	Земельный участок	Местоположение установлено относительно ориентира, расположенного в границах участка. Почтовый адрес ориентира:	1528	Земли сельскохозяйственного назначения	ведение садоводства

И№в. № подл.	Подп. и дата	Взм. инв. №

Изм.	Кол.у	Лист	№До	Подп.	Дата

			152046, Ярославская область, Переславский р-н, Глебовский			
90.	<a href="#">76:11:043802:505</a>	Земельный участок	Местоположение установлено относительно ориентира, расположенного в границах участка. Почтовый адрес ориентира: 152046, Ярославская область, Переславский р-н	1500	Земли сельскохозяйственного назначения	ведение садоводства
91.	<a href="#">76:11:043802:506</a>	Земельный участок	152046, Ярославская область, Переславский р-н	1500	Земли сельскохозяйственного назначения	ведение садоводства
92.	<a href="#">76:11:043802:507</a>	Земельный участок	152046, Ярославская область, Переславский р-н	1500	Земли сельскохозяйственного назначения	Ведение садоводства
93.	<a href="#">76:11:043802:508</a>	Земельный участок	152046, Ярославская область, Переславский р-н, дп Чудное, ул Луговая, д 133	1500	Земли сельскохозяйственного назначения	ведение садоводства
94.	<a href="#">76:11:043802:509</a>	Земельный участок	152046, Ярославская область, Переславский р-н	1500	Земли сельскохозяйственного назначения	ведение садоводства
95.	<a href="#">76:11:043802:510</a>	Земельный участок	152046, Ярославская область, Переславский р-н	1500	Земли сельскохозяйственного назначения	ведение садоводства
96.	<a href="#">76:11:043802:511</a>	Земельный участок	152046, Ярославская область, Переславский р-н	1500	Земли сельскохозяйственного назначения	Ведение садоводства
97.	<a href="#">76:11:043802:512</a>	Земельный участок	152046, Ярославская область, Переславский р-н	1500	Земли сельскохозяйственного назначения	ведение садоводства
98.	<a href="#">76:11:043802:513</a>	Земельный участок	152046, Ярославская область, Переславский р-н, с/о Глебовский	1500	Земли сельскохозяйственного назначения	Ведение садоводства
99.	<a href="#">76:11:043802:514</a>	Земельный участок	152046, Ярославская область, Переславский р-н, ул Дачная	1502	Земли сельскохозяйственного назначения	ведение садоводства
100.	<a href="#">76:11:043802:515</a>	Земельный участок	152046, Ярославская область, Переславский р-н	1500	Земли сельскохозяйственного назначения	ведение садоводства
101.	<a href="#">76:11:043802:516</a>	Земельный участок	152046, Ярославская область, Переславский р-н, с/о Глебовский	1500	Земли сельскохозяйственного назначения	Ведение садоводства
102.	<a href="#">76:11:043802:517</a>	Земельный участок	Местоположение установлено относительно ориентира, расположенного в границах участка. Почтовый адрес ориентира: 152046, Ярославская область, Переславский р-н, ул Дачная	1500	Земли сельскохозяйственного назначения	ведение садоводства
103.	<a href="#">76:11:043802:518</a>	Земельный	152046, Ярослав-	1500	Земли сельскохозяй-	ведение садо-

И№в. № ПОДА.	ПОДП. И ДАТА	ВЗОМ. И№В. №

Изм.	Кол.у	Лист	№До	Подп.	Дата

ПЗ

		участок	ская область, Переславский р-н		ственного назначения	водства
104.	<a href="#">76:11:043802:519</a>	Земельный участок	152046, Ярославская область, Переславский р-н, дп Чудное, ул Дачная, д 144	1500	Земли сельскохозяйственного назначения	ведение садоводства
105.	<a href="#">76:11:043802:520</a>	Земельный участок	152046, Ярославская область, Переславский р-н, ул Дачная	1500	Земли сельскохозяйственного назначения	ведение садоводства
106.	<a href="#">76:11:043802:521</a>	Земельный участок	152046, Ярославская область, Переславский р-н	1500	Земли сельскохозяйственного назначения	ведение садоводства
107.	<a href="#">76:11:043802:522</a>	Земельный участок	152046, Ярославская область, Переславский р-н	1493	Земли сельскохозяйственного назначения	ведение садоводства
108.	<a href="#">76:11:043802:523</a>	Земельный участок	Местоположение установлено относительно ориентира, расположенного в границах участка. Почтовый адрес ориентира: 152046, Ярославская область, Переславский р-н	1556	Земли сельскохозяйственного назначения	ведение садоводства
109.	<a href="#">76:11:043802:524</a>	Земельный участок	Местоположение установлено относительно ориентира, расположенного в границах участка. Почтовый адрес ориентира: 152004, Ярославская область, Переславский р-н, Глебовский	1500	Земли сельскохозяйственного назначения	ведение садоводства
110.	<a href="#">76:11:043802:525</a>	Земельный участок	152046, Ярославская область, Переславский р-н	1500	Земли сельскохозяйственного назначения	ведение садоводства
111.	<a href="#">76:11:043802:526</a>	Земельный участок	Местоположение установлено относительно ориентира, расположенного в границах участка. Почтовый адрес ориентира: 152046, Ярославская область, Переславский р-н	1500	Земли сельскохозяйственного назначения	ведение садоводства
112.	<a href="#">76:11:043802:527</a>	Земельный участок	152046, Ярославская область, Переславский р-н	1500	Земли сельскохозяйственного назначения	ведение садоводства
113.	<a href="#">76:11:043802:528</a>	Земельный участок	152046, Ярославская область, Переславский р-н	1500	Земли сельскохозяйственного назначения	Ведение садоводства
114.	<a href="#">76:11:043802:529</a>	Земельный участок	152046, Ярославская область, Переславский р-н	1500	Земли сельскохозяйственного назначения	ведение садоводства
115.	<a href="#">76:11:043802:530</a>	Земельный участок	152046, Ярославская область, Переславский р-н	1500	Земли сельскохозяйственного назначения	Ведение садоводства

И№в. № ПОДА.	ПОДА. И ДОСТА	ВЗМ. И№В. №	

Изм.	Кол.у	Лист	№До	Подп.	Дата

ПЗ

116.	<a href="#">76:11:043802:531</a>	Земельный участок	152046, Ярославская область, Переславский р-н	1500	Земли сельскохозяйственного назначения	ведение садоводства
117.	<a href="#">76:11:043802:532</a>	Земельный участок	Местоположение установлено относительно ориентира, расположенного в границах участка. Почтовый адрес ориентира: 152046, Ярославская область, Переславский р-н	1500	Земли сельскохозяйственного назначения	ведение садоводства
118.	<a href="#">76:11:043802:533</a>	Земельный участок	Местоположение установлено относительно ориентира, расположенного в границах участка. Почтовый адрес ориентира: 152046, Ярославская область, Переславский р-н	1500	Земли сельскохозяйственного назначения	ведение садоводства
119.	<a href="#">76:11:043802:534</a>	Земельный участок	Местоположение установлено относительно ориентира, расположенного в границах участка. Почтовый адрес ориентира: 152046, Ярославская область, Переславский р-н	1500	Земли сельскохозяйственного назначения	ведение садоводства
120.	<a href="#">76:11:043802:535</a>	Земельный участок	152046, Ярославская область, Переславский р-н, с/о Глебовский, ул Новая	1500	Земли сельскохозяйственного назначения	ведение садоводства
121.	<a href="#">76:11:043802:536</a>	Земельный участок	152046, Ярославская область, Переславский р-н	1500	Земли сельскохозяйственного назначения	ведение садоводства
122.	<a href="#">76:11:043802:537</a>	Земельный участок	Местоположение установлено относительно ориентира, расположенного в границах участка. Почтовый адрес ориентира: 152046, Ярославская область, Переславский р-н	1500	Земли сельскохозяйственного назначения	ведение садоводства
123.	<a href="#">76:11:043802:538</a>	Земельный участок	Местоположение установлено относительно ориентира, расположенного в границах участка. Почтовый адрес ориентира: 152046, Ярославская область, Переславский р-н	1500	Земли сельскохозяйственного назначения	ведение садоводства
124.	<a href="#">76:11:043802:539</a>	Земельный участок	Местоположение установлено от-	1500	Земли сельскохозяйственного назначения	ведение садоводства

И№в. № подл.	
Подп. и дата	
Взам. инв. №	

Изм.	Кол.у	Лист	№До	Подп.	Дата

ПЗ

			носителем ориентира, расположенного в границах участка. Почтовый адрес ориентира: 152046, Ярославская область, Переславский р-н			
125.	<a href="#">76:11:043802:540</a>	Земельный участок	Местоположение установлено относительно ориентира, расположенного в границах участка. Почтовый адрес ориентира: 152046, Ярославская область, Переславский р-н	1500	Земли сельскохозяйственного назначения	ведение садоводства
126.	<a href="#">76:11:043802:541</a>	Земельный участок	152046, Ярославская область, Переславский р-н, дп Чудное, ул Новая, д 166	1500	Земли сельскохозяйственного назначения	ведение садоводства
127.	<a href="#">76:11:043802:542</a>	Земельный участок	152046, Ярославская область, Переславский р-н, дп Чудное, ул Луговая, д 167	1500	Земли сельскохозяйственного назначения	ведение садоводства
128.	<a href="#">76:11:043802:543</a>	Земельный участок	152046, Ярославская область, Переславский р-н	1500	Земли сельскохозяйственного назначения	ведение садоводства
129.	<a href="#">76:11:043802:544</a>	Земельный участок	152046, Ярославская область, Переславский р-н	1500	Земли сельскохозяйственного назначения	ведение садоводства
130.	<a href="#">76:11:043802:545</a>	Земельный участок	152046, Ярославская область, Переславский р-н	1500	Земли сельскохозяйственного назначения	ведение садоводства
131.	<a href="#">76:11:043802:546</a>	Земельный участок	152046, Ярославская область, Переславский р-н	1500	Земли сельскохозяйственного назначения	ведение садоводства
132.	<a href="#">76:11:043802:547</a>	Земельный участок	Местоположение установлено относительно ориентира, расположенного в границах участка. Почтовый адрес ориентира: 152046, Ярославская область, Переславский р-н	1500	Земли сельскохозяйственного назначения	ведение садоводства
133.	<a href="#">76:11:043802:548</a>	Земельный участок	152046, Ярославская область, Переславский р-н	1500	Земли сельскохозяйственного назначения	ведение садоводства
134.	<a href="#">76:11:043802:549</a>	Земельный участок	Местоположение установлено относительно ориентира, расположенного в границах участка. Почтовый адрес ориентира: 152046, Ярославская область, Переславский р-н	1500	Земли сельскохозяйственного назначения	ведение садоводства

Инв. № подл.	Подп. и дата	Взм. инв. №	

Изм.	Кол.у	Лист	№До	Подп.	Дата

135.	<a href="#">76:11:043802:550</a>	Земельный участок	Местоположение установлено относительно ориентира, расположенного в границах участка. Почтовый адрес ориентира: Ярославская область, Переславский р-н	1500	Земли сельскохозяйственного назначения	ведение садоводства
136.	<a href="#">76:11:043802:551</a>	Земельный участок	Местоположение установлено относительно ориентира, расположенного в границах участка. Почтовый адрес ориентира: 152046, Ярославская область, Переславский р-н, дп Чудное, ул Центральная, д 176	1500	Земли сельскохозяйственного назначения	ведение садоводства
137.	<a href="#">76:11:043802:552</a>	Земельный участок	152046, Ярославская область, Переславский р-н	1500	Земли сельскохозяйственного назначения	ведение садоводства
138.	<a href="#">76:11:043802:553</a>	Земельный участок	152046, Ярославская область, Переславский р-н	1500	Земли сельскохозяйственного назначения	Ведение садоводства
139.	<a href="#">76:11:043802:554</a>	Земельный участок	152046, Ярославская область, Переславский р-н	1500	Земли сельскохозяйственного назначения	ведение садоводства
140.	<a href="#">76:11:043802:555</a>	Земельный участок	Местоположение установлено относительно ориентира, расположенного в границах участка. Почтовый адрес ориентира: 152046, Ярославская область, Переславский р-н, дп Чудное, ул Центральная, д 180	1500	Земли сельскохозяйственного назначения	ведение садоводства
141.	<a href="#">76:11:043802:556</a>	Земельный участок	152046, Ярославская область, Переславский р-н, дп Чудное, ул Центральная, д 181	1500	Земли сельскохозяйственного назначения	ведение садоводства
142.	<a href="#">76:11:043802:557</a>	Земельный участок	Местоположение установлено относительно ориентира, расположенного в границах участка. Почтовый адрес ориентира: Ярославская область, Переславский р-н	1500	Земли сельскохозяйственного назначения	ведение садоводства
143.	<a href="#">76:11:043802:558</a>	Земельный участок	152046, Ярославская область, Переславский р-н	1500	Земли сельскохозяйственного назначения	ведение садоводства
144.	<a href="#">76:11:043802:559</a>	Земельный участок	Местоположение установлено от-	1500	Земли сельскохозяйственного назначения	ведение садоводства

И№в. № ПОДА.	ПОДП. И ДАТА	ВЗОМ. И№В. №

Изм.	Кол.у	Лист	№До	Подп.	Дата

ПЗ

Лист

143



			носителю ориентира, расположенного в границах участка. Почтовый адрес ориентира: 152046, Ярославская область, Переславский р-н			
145.	<a href="#">76:11:043802:560</a>	Земельный участок	152046, Ярославская область, Переславский р-н	1500	Земли сельскохозяйственного назначения	ведение садоводства
146.	<a href="#">76:11:043802:561</a>	Земельный участок	152046, Ярославская область, Переславский р-н, с/о Глебовский	1500	Земли сельскохозяйственного назначения	ведение садоводства
147.	<a href="#">76:11:043802:562</a>	Земельный участок	Местоположение установлено относительно ориентира, расположенного в границах участка. Почтовый адрес ориентира: 152046, Ярославская область, Переславский р-н	1500	Земли сельскохозяйственного назначения	ведение садоводства
148.	<a href="#">76:11:043802:563</a>	Земельный участок	152046, Ярославская область, Переславский р-н, с/о Глебовский, ул Полевая	1500	Земли сельскохозяйственного назначения	ведение садоводства
149.	<a href="#">76:11:043802:564</a>	Земельный участок	152046, Ярославская область, Переславский р-н, с/о Глебовский, ул Полевая	1500	Земли сельскохозяйственного назначения	ведение садоводства
150.	<a href="#">76:11:043802:565</a>	Земельный участок	Местоположение установлено относительно ориентира, расположенного в границах участка. Почтовый адрес ориентира: 152046, Ярославская область, Переславский р-н	1500	Земли сельскохозяйственного назначения	ведение садоводства
151.	<a href="#">76:11:043802:566</a>	Земельный участок	152046, Ярославская область, Переславский р-н, с/о Глебовский	1500	Земли сельскохозяйственного назначения	ведение садоводства
152.	<a href="#">76:11:043802:567</a>	Земельный участок	152046, Ярославская область, Переславский р-н	1500	Земли сельскохозяйственного назначения	Ведение садоводства
153.	<a href="#">76:11:043802:568</a>	Земельный участок	Местоположение установлено относительно ориентира, расположенного в границах участка. Почтовый адрес ориентира: Ярославская область, Переславский р-н	1500	Земли сельскохозяйственного назначения	ведение садоводства
154.	<a href="#">76:11:043802:569</a>	Земельный участок	152046, Ярославская область, Пе-	1500	Земли сельскохозяйственного назначения	ведение садоводства

И№в. № подл.	Подп. и дата	Взм. И№в. №

Изм.	Кол.у	Лист	№До	Подп.	Дата

ПЗ

Лист

144

			реславский р-н			
155.	<a href="#">76:11:043802:570</a>	Земельный участок	152046, Ярославская область, Переславский р-н	1500	Земли сельскохозяйственного назначения	ведение садоводства
156.	<a href="#">76:11:043802:571</a>	Земельный участок	Местоположение установлено относительно ориентира, расположенного в границах участка. Почтовый адрес ориентира: 152046, Ярославская область, Переславский р-н, дп Чудное, ул Новая, д 196	1500	Земли сельскохозяйственного назначения	ведение садоводства
157.	<a href="#">76:11:043802:572</a>	Земельный участок	152046, Ярославская область, Переславский р-н	1500	Земли сельскохозяйственного назначения	ведение садоводства
158.	<a href="#">76:11:043802:573</a>	Земельный участок	152046, Ярославская область, Переславский р-н	1500	Земли сельскохозяйственного назначения	ведение садоводства
159.	<a href="#">76:11:043802:574</a>	Земельный участок	152046, Ярославская область, Переславский р-н, дп Чудное, ул Новая, д 199	1500	Земли сельскохозяйственного назначения	ведение садоводства
160.	<a href="#">76:11:043802:575</a>	Земельный участок	152046, Ярославская область, Переславский р-н, дп Чудное, ул Новая, д 200	1500	Земли сельскохозяйственного назначения	ведение садоводства
161.	<a href="#">76:11:043802:576</a>	Земельный участок	152046, Ярославская область, Переславский р-н, с/о Глебовский, ул Центральная	1500	Земли сельскохозяйственного назначения	ведение садоводства
162.	<a href="#">76:11:043802:577</a>	Земельный участок	Местоположение установлено относительно ориентира, расположенного в границах участка. Почтовый адрес ориентира: 152046, Ярославская область, Переславский р-н	1500	Земли сельскохозяйственного назначения	ведение садоводства
163.	<a href="#">76:11:043802:578</a>	Земельный участок	152046, Ярославская область, Переславский р-н	1500	Земли сельскохозяйственного назначения	ведение садоводства
164.	<a href="#">76:11:043802:579</a>	Земельный участок	Местоположение установлено относительно ориентира, расположенного в границах участка. Почтовый адрес ориентира: 152046, Ярославская область, Переславский р-н, Глебовский	1500	Земли сельскохозяйственного назначения	ведение садоводства
165.	<a href="#">76:11:043802:580</a>	Земельный участок	Местоположение установлено относительно ори-	1500	Земли сельскохозяйственного назначения	ведение садоводства

Инд. № подл.	Подп. и дата	Взам. инв. №	

Изм.	Кол.у	Лист	№До	Подп.	Дата

ПЗ

			ентира, расположенного в границах участка. Почтовый адрес ориентира: 152046, Ярославская область, Переславский р-н			
166.	<a href="#">76:11:043802:581</a>	Земельный участок	Местоположение установлено относительно ориентира, расположенного в границах участка. Почтовый адрес ориентира: 152046, Ярославская область, Переславский р-н	1500	Земли сельскохозяйственного назначения	ведение садоводства
167.	<a href="#">76:11:043802:582</a>	Земельный участок	152046, Ярославская область, Переславский р-н	1500	Земли сельскохозяйственного назначения	Ведение садоводства
168.	<a href="#">76:11:043802:583</a>	Земельный участок	152046, Ярославская область, Переславский р-н	1500	Земли сельскохозяйственного назначения	ведение садоводства
169.	<a href="#">76:11:043802:584</a>	Земельный участок	152046, Ярославская область, Переславский р-н	1500	Земли сельскохозяйственного назначения	ведение садоводства
170.	<a href="#">76:11:043802:585</a>	Земельный участок	152046, Ярославская область, Переславский р-н	1500	Земли сельскохозяйственного назначения	ведение садоводства
171.	<a href="#">76:11:043802:586</a>	Земельный участок	Местоположение установлено относительно ориентира, расположенного в границах участка. Почтовый адрес ориентира: 152046, Ярославская область, Переславский р-н, с/о Глебовский, ул Центральная	1500	Земли сельскохозяйственного назначения	ведение садоводства
172.	<a href="#">76:11:043802:587</a>	Земельный участок	Ярославская область, Переславский р-н	1500	Земли сельскохозяйственного назначения	ведение садоводства
173.	<a href="#">76:11:043802:588</a>	Земельный участок	Местоположение установлено относительно ориентира, расположенного в границах участка. Почтовый адрес ориентира: 152046, Ярославская область, Переславский р-н, Глебовский	1500	Земли сельскохозяйственного назначения	ведение садоводства
174.	<a href="#">76:11:043802:589</a>	Земельный участок	Местоположение установлено относительно ориентира, расположенного в границах участка. Почтовый адрес ориентира: 152046, Ярослав-	1500	Земли сельскохозяйственного назначения	ведение садоводства

И№в. № подл.	Подп. и дата	Взам. инв. №

Изм.	Кол.у	Лист	№До	Подп.	Дата

ПЗ

			ская область, Переславский р-н			
175.	<a href="#">76:11:043802:590</a>	Земельный участок	152046, Ярославская область, Переславский р-н	1554	Земли сельскохозяйственного назначения	ведение садоводства
176.	<a href="#">76:11:043802:591</a>	Земельный участок	152046, Ярославская область, Переславский р-н	1485	Земли сельскохозяйственного назначения	ведение садоводства
177.	<a href="#">76:11:043802:592</a>	Земельный участок	Местоположение установлено относительно ориентира, расположенного в границах участка. Почтовый адрес ориентира: 152046, Ярославская область, Переславский р-н	1572	Земли сельскохозяйственного назначения	ведение садоводства
178.	<a href="#">76:11:043802:593</a>	Земельный участок	152046, Ярославская область, Переславский р-н	1531	Земли сельскохозяйственного назначения	ведение садоводства
179.	<a href="#">76:11:043802:594</a>	Земельный участок	152046, Ярославская область, Переславский р-н	1514	Земли сельскохозяйственного назначения	Ведение садоводства
180.	<a href="#">76:11:043802:595</a>	Земельный участок	152046, Ярославская область, Переславский р-н	1508	Земли сельскохозяйственного назначения	Ведение садоводства
181.	<a href="#">76:11:043802:596</a>	Земельный участок	Местоположение установлено относительно ориентира, расположенного в границах участка. Почтовый адрес ориентира: 152046, Ярославская область, Переславский р-н	1503	Земли сельскохозяйственного назначения	ведение садоводства
182.	<a href="#">76:11:043802:597</a>	Земельный участок	Местоположение установлено относительно ориентира, расположенного в границах участка. Почтовый адрес ориентира: 152046, Ярославская область, Переславский р-н	1511	Земли сельскохозяйственного назначения	ведение садоводства
183.	<a href="#">76:11:043802:598</a>	Земельный участок	Местоположение установлено относительно ориентира, расположенного в границах участка. Почтовый адрес ориентира: 152046, Ярославская область, Переславский р-н	1399	Земли сельскохозяйственного назначения	ведение садоводства
184.	<a href="#">76:11:043802:599</a>	Земельный участок	Местоположение установлено относительно ориентира, расположенного в границах участка.	1514	Земли сельскохозяйственного назначения	ведение садоводства

Индв. № подл.	Подп. и дата	Взам. инв. №

Изм.	Кол.у	Лист	№До	Подп.	Дата

ПЗ

Лист

147

			Почтовый адрес ориентира: 152046, Ярославская область, Переславский р-н			
185.	<a href="#">76:11:043802:600</a>	Земельный участок	152046, Ярославская область, Переславский р-н	1605	Земли сельскохозяйственного назначения	ведение садоводства
186.	<a href="#">76:11:043802:601</a>	Земельный участок	152046, Ярославская область, Переславский р-н	1512	Земли сельскохозяйственного назначения	ведение садоводства
187.	<a href="#">76:11:043802:602</a>	Земельный участок	152046, Ярославская область, Переславский р-н	1198	Земли сельскохозяйственного назначения	Ведение садоводства
188.	<a href="#">76:11:043802:603</a>	Земельный участок	152046, Ярославская область, Переславский р-н	1269	Земли сельскохозяйственного назначения	ведение садоводства
189.	<a href="#">76:11:043802:604</a>	Земельный участок	152046, Ярославская область, Переславский р-н	1203	Земли сельскохозяйственного назначения	Ведение садоводства
190.	<a href="#">76:11:043802:605</a>	Земельный участок	152046, Ярославская область, Переславский р-н	1173	Земли сельскохозяйственного назначения	ведение садоводства
191.	<a href="#">76:11:043802:606</a>	Земельный участок	152046, Ярославская область, Переславский р-н	1202	Земли сельскохозяйственного назначения	Ведение садоводства
192.	<a href="#">76:11:043802:607</a>	Земельный участок	152046, Ярославская область, Переславский р-н	1202	Земли сельскохозяйственного назначения	Ведение садоводства
193.	<a href="#">76:11:043802:608</a>	Земельный участок	152046, Ярославская область, Переславский р-н, ул Полевая	1196	Земли сельскохозяйственного назначения	Ведение садоводства
194.	<a href="#">76:11:043802:609</a>	Земельный участок	Местоположение установлено относительно ориентира, расположенного в границах участка. Почтовый адрес ориентира: 152046, Ярославская область, Переславский р-н	1200	Земли сельскохозяйственного назначения	ведение садоводства
195.	<a href="#">76:11:043802:610</a>	Земельный участок	152046, Ярославская область, Переславский р-н	1197	Земли сельскохозяйственного назначения	ведение садоводства
196.	<a href="#">76:11:043802:611</a>	Земельный участок	Местоположение установлено относительно ориентира, расположенного в границах участка. Почтовый адрес ориентира: 152046, Ярославская область, Переславский р-н	1499	Земли сельскохозяйственного назначения	ведение садоводства
197.	<a href="#">76:11:043802:612</a>	Земельный участок	152046, Ярославская область, Переславский р-н	1524	Земли сельскохозяйственного назначения	ведение садоводства
198.	<a href="#">76:11:043802:613</a>	Земельный участок	152046, Ярославская область, Переславский р-н, Глебовский	1525	Земли сельскохозяйственного назначения	ведение садоводства

Индв. № подл.	Подп. и дата	Взм. инв. №

Изм.	Кол.у	Лист	№До	Подп.	Дата

ПЗ

Лист

148

199.	<a href="#">76:11:043802:614</a>	Земельный участок	152046, Ярославская область, Переславский р-н	1504	Земли сельскохозяйственного назначения	ведение садоводства
200.	<a href="#">76:11:043802:615</a>	Земельный участок	152046, Ярославская область, Переславский р-н	1540	Земли сельскохозяйственного назначения	Ведение садоводства
201.	<a href="#">76:11:043802:616</a>	Земельный участок	152046, Ярославская область, Переславский р-н	1561	Земли сельскохозяйственного назначения	ведение садоводства
202.	<a href="#">76:11:043802:617</a>	Земельный участок	152046, Ярославская область, Переславский р-н	1506	Земли сельскохозяйственного назначения	ведение садоводства
203.	<a href="#">76:11:043802:618</a>	Земельный участок	152046, Ярославская область, Переславский р-н, дп Чудное, ул Центральная, д 39	1521	Земли сельскохозяйственного назначения	ведение садоводства
204.	<a href="#">76:11:043802:619</a>	Земельный участок	152046, Ярославская область, Переславский р-н, ул Центральная	1496	Земли сельскохозяйственного назначения	ведение садоводства
205.	<a href="#">76:11:043802:620</a>	Земельный участок	152046, Ярославская область, Переславский р-н, Глебовский	1502	Земли сельскохозяйственного назначения	ведение садоводства
206.	<a href="#">76:11:043802:621</a>	Земельный участок	152046, Ярославская область, Переславский р-н	1618	Земли сельскохозяйственного назначения	ведение садоводства
207.	<a href="#">76:11:043802:622</a>	Земельный участок	152046, Ярославская область, Переславский р-н	1507	Земли сельскохозяйственного назначения	ведение садоводства
208.	<a href="#">76:11:043802:623</a>	Земельный участок	152046, Ярославская область, Переславский р-н	1501	Земли сельскохозяйственного назначения	ведение садоводства
209.	<a href="#">76:11:043802:624</a>	Земельный участок	152046, Ярославская область, Переславский р-н	1508	Земли сельскохозяйственного назначения	Ведение садоводства
210.	<a href="#">76:11:043802:625</a>	Земельный участок	152046, Ярославская область, Переславский р-н	1499	Земли сельскохозяйственного назначения	Ведение садоводства
211.	<a href="#">76:11:043802:626</a>	Земельный участок	Местоположение установлено относительно ориентира, расположенного в границах участка. Почтовый адрес ориентира: 152046, Ярославская область, Переславский р-н	1517	Земли сельскохозяйственного назначения	ведение садоводства
212.	<a href="#">76:11:043802:627</a>	Земельный участок	Местоположение установлено относительно ориентира, расположенного в границах участка. Почтовый адрес ориентира: 152046, Ярославская область, Переславский р-н	1524	Земли сельскохозяйственного назначения	ведение садоводства
213.	<a href="#">76:11:043802:628</a>	Земельный участок	152046, Ярославская область, Переславский р-н	1528	Земли сельскохозяйственного назначения	ведение садоводства

И№в. № ПОДА.	ПОДП. И ДАТА	ВЗОМ. И№В. №

Изм.	Кол.у	Лист	№До	Подп.	Дата

ПЗ

214.	<a href="#">76:11:043802:629</a>	Земельный участок	152046, Ярославская область, Переславский р-н	1500	Земли сельскохозяйственного назначения	Ведение садоводства
215.	<a href="#">76:11:043802:630</a>	Земельный участок	152046, Ярославская область, Переславский р-н	1500	Земли сельскохозяйственного назначения	ведение садоводства
216.	<a href="#">76:11:043802:631</a>	Земельный участок	152046, Ярославская область, Переславский р-н	1505	Земли сельскохозяйственного назначения	ведение садоводства
217.	<a href="#">76:11:043802:632</a>	Земельный участок	152046, Ярославская область, Переславский р-н	1563	Земли сельскохозяйственного назначения	ведение садоводства
218.	<a href="#">76:11:043802:633</a>	Земельный участок	152046, Ярославская область, Переславский р-н	1500	Земли сельскохозяйственного назначения	ведение садоводства
219.	<a href="#">76:11:043802:634</a>	Земельный участок	152046, Ярославская область, Переславский р-н, с/о Глебовский, ул Новая	1517	Земли сельскохозяйственного назначения	ведение садоводства
220.	<a href="#">76:11:043802:635</a>	Земельный участок	152046, Ярославская область, Переславский р-н	1560	Земли сельскохозяйственного назначения	ведение садоводства
221.	<a href="#">76:11:043802:636</a>	Земельный участок	152046, Ярославская область, Переславский р-н	1392	Земли сельскохозяйственного назначения	Ведение садоводства
222.	<a href="#">76:11:043802:637</a>	Земельный участок	152046, Ярославская область, Переславский р-н	1384	Земли сельскохозяйственного назначения	ведение садоводства
223.	<a href="#">76:11:043802:638</a>	Земельный участок	152046, Ярославская область, Переславский р-н	1509	Земли сельскохозяйственного назначения	Ведение садоводства
224.	<a href="#">76:11:043802:639</a>	Земельный участок	152046, Ярославская область, Переславский р-н, дп Чудное, ул Зеленая, д 60	1503	Земли сельскохозяйственного назначения	ведение садоводства
225.	<a href="#">76:11:043802:640</a>	Земельный участок	Местоположение установлено относительно ориентира, расположенного в границах участка. Почтовый адрес ориентира: 152046, Ярославская область, Переславский р-н	1503	Земли сельскохозяйственного назначения	ведение садоводства
226.	<a href="#">76:11:043802:641</a>	Земельный участок	152046, Ярославская область, Переславский р-н	1503	Земли сельскохозяйственного назначения	ведение садоводства
227.	<a href="#">76:11:043802:642</a>	Земельный участок	152046, Ярославская область, Переславский р-н	1503	Земли сельскохозяйственного назначения	Ведение садоводства
228.	<a href="#">76:11:043802:643</a>	Земельный участок	152046, Ярославская область, Переславский р-н, с/о Глебовский, ул Зеленая	1385	Земли сельскохозяйственного назначения	ведение садоводства
229.	<a href="#">76:11:043802:644</a>	Земельный участок	152046, Ярославская область, Переславский р-н, с/с Глебовский	1503	Земли сельскохозяйственного назначения	ведение садоводства
230.	<a href="#">76:11:043802:645</a>	Земельный участок	152046, Ярославская область, Пе-	1501	Земли сельскохозяйственного назначения	ведение садоводства

И№в. № подл.	Подп. и дата	Взм. инв. №

Изм.	Кол.у	Лист	№До	Подп.	Дата
------	-------	------	-----	-------	------

ПЗ

			реславский р-н			
231.	<a href="#">76:11:043802:646</a>	Земельный участок	152046, Ярославская область, Переславский р-н	1616	Земли сельскохозяйственного назначения	ведение садоводства
232.	<a href="#">76:11:043802:647</a>	Земельный участок	152046, Ярославская область, Переславский р-н	1503	Земли сельскохозяйственного назначения	ведение садоводства
233.	<a href="#">76:11:043802:648</a>	Земельный участок	152046, Ярославская область, Переславский р-н	1537	Земли сельскохозяйственного назначения	ведение садоводства
234.	<a href="#">76:11:043802:649</a>	Земельный участок	Местоположение установлено относительно ориентира, расположенного в границах участка. Почтовый адрес ориентира: 152046, Ярославская область, Переславский р-н	1503	Земли сельскохозяйственного назначения	Ведение садоводства
235.	<a href="#">76:11:043802:650</a>	Земельный участок	152046, Ярославская область, Переславский р-н	1510	Земли сельскохозяйственного назначения	ведение садоводства
236.	<a href="#">76:11:043802:651</a>	Земельный участок	Местоположение установлено относительно ориентира, расположенного в границах участка. Почтовый адрес ориентира: 152046, Ярославская область, Переславский р-н	1503	Земли сельскохозяйственного назначения	ведение садоводства
237.	<a href="#">76:11:043802:652</a>	Земельный участок	Ярославская область, Переславский р-н	1503	Земли сельскохозяйственного назначения	ведение садоводства
238.	<a href="#">76:11:043802:653</a>	Земельный участок	152046, Ярославская область, Переславский р-н	1503	Земли сельскохозяйственного назначения	ведение садоводства
239.	<a href="#">76:11:043802:654</a>	Земельный участок	152046, Ярославская область, Переславский р-н	1543	Земли сельскохозяйственного назначения	ведение садоводства
240.	<a href="#">76:11:043802:655</a>	Земельный участок	152046, Ярославская область, Переславский р-н, с/о Глебовский	1500	Земли сельскохозяйственного назначения	Ведение садоводства
241.	<a href="#">76:11:043802:656</a>	Земельный участок	152046, Ярославская область, Переславский р-н, с/о Глебовский	1500	Земли сельскохозяйственного назначения	ведение садоводства
242.	<a href="#">76:11:043802:870</a>	Земельный участок	Ярославская область, Переславский р-н, с/о Глебовский, с Голоперово	1465	Земли сельскохозяйственного назначения	Для организации дачного некоммерческого объединения
243.	<a href="#">76:11:043802:871</a>	Земельный участок	Ярославская область, Переславский р-н, с/о Глебовский, с Голоперово	10318	Земли сельскохозяйственного назначения	Для организации дачного некоммерческого объединения
244.	<a href="#">76:11:043802:872</a>	Земельный участок	Ярославская область, Переславский р-н, с/о Глебовский, с Голо-	1478	Земли сельскохозяйственного назначения	Для организации дачного некоммерческого объединения

И№в. № ПОДА.	ПОДП. И ДАТА	ВЗМ. И№в. №

Изм.	Кол.у	Лист	№До	Подп.	Дата

ПЗ







		участок	ласть, Переславский р-н, с/о Глебовский, с Голоперово		ственного назначения	дачного некоммерческого объединения
272.	<a href="#">76:11:043802:900</a>	Земельный участок	Ярославская область, Переславский р-н, с/о Глебовский, с Голоперово	1519	Земли сельскохозяйственного назначения	Для организации дачного некоммерческого объединения
273.	<a href="#">76:11:043802:901</a>	Земельный участок	Ярославская область, Переславский р-н, с/о Глебовский, с Голоперово	1787	Земли сельскохозяйственного назначения	Для организации дачного некоммерческого объединения
274.	<a href="#">76:11:043802:902</a>	Земельный участок	Ярославская область, Переславский р-н, с/о Глебовский, с Голоперово	1420	Земли сельскохозяйственного назначения	Для организации дачного некоммерческого объединения
275.	<a href="#">76:11:043802:903</a>	Земельный участок	Ярославская область, Переславский р-н, с/о Глебовский, с Голоперово	1332	Земли сельскохозяйственного назначения	Для организации дачного некоммерческого объединения
276.	<a href="#">76:11:043802:904</a>	Земельный участок	Ярославская область, Переславский р-н, с/о Глебовский, с Голоперово	1369	Земли сельскохозяйственного назначения	Для организации дачного некоммерческого объединения
277.	<a href="#">76:11:043802:905</a>	Земельный участок	Ярославская область, Переславский р-н, с/о Глебовский, с Голоперово	1407	Земли сельскохозяйственного назначения	Для организации дачного некоммерческого объединения
278.	<a href="#">76:11:043802:906</a>	Земельный участок	Ярославская область, Переславский р-н, с/о Глебовский, с Голоперово	1713	Земли сельскохозяйственного назначения	Для организации дачного некоммерческого объединения
279.	<a href="#">76:11:043802:907</a>	Земельный участок	Ярославская область, Переславский р-н, с/о Глебовский, с Голоперово	1241	Земли сельскохозяйственного назначения	Для организации дачного некоммерческого объединения
280.	<a href="#">76:11:043802:908</a>	Земельный участок	Ярославская область, Переславский р-н, с/о Глебовский, с Голоперово	1481	Земли сельскохозяйственного назначения	Для организации дачного некоммерческого объединения
281.	<a href="#">76:11:043802:909</a>	Земельный участок	Ярославская область, Переславский р-н, Глебовский	1200	Земли сельскохозяйственного назначения	ведение садоводства
282.	<a href="#">76:11:043802:910</a>	Земельный участок	Ярославская область, Переславский р-н, Глебовский	17781	Земли сельскохозяйственного назначения	Для организации дачного некоммерческого объединения
283.	<a href="#">76:11:043802:911</a>	Земельный участок	Ярославская область, Переславский р-н, с/о Глебовский	1200	Земли сельскохозяйственного назначения	ведение садоводства
284.	<a href="#">76:11:043802:912</a>	Земельный участок	Ярославская область, Переславский р-н, Глебовский	1200	Земли сельскохозяйственного назначения	Ведение садоводства
285.	<a href="#">76:11:043802:913</a>	Земельный	Ярославская об-	1200	Земли сельскохозяй-	ведение садо-

Инв. № подл.	Подп. и дата	Взам. инв. №

Изм.	Кол.у	Лист	№До	Подп.	Дата

ПЗ



			ский р-н, Глебовский			
302.	<a href="#">76:11:043802:930</a>	Земельный участок	Ярославская область, Переславский р-н, Глебовский	1512	Земли сельскохозяйственного назначения	Ведение садоводства
303.	<a href="#">76:11:043802:931</a>	Земельный участок	Ярославская область, Переславский р-н, Глебовский	1328	Земли сельскохозяйственного назначения	ведение садоводства
304.	<a href="#">76:11:043802:932</a>	Земельный участок	Ярославская область, Переславский р-н, Глебовский	1758	Земли сельскохозяйственного назначения	ведение садоводства
305.	<a href="#">76:11:043802:933</a>	Земельный участок	Ярославская область, Переславский р-н, с/о Глебовский	2068	Земли сельскохозяйственного назначения	ведение садоводства
306.	<a href="#">76:11:043802:934</a>	Земельный участок	Ярославская область, Переславский р-н, с/о Глебовский	1671	Земли сельскохозяйственного назначения	ведение садоводства
307.	<a href="#">76:11:043802:935</a>	Земельный участок	Ярославская область, Переславский р-н, Глебовский	1777	Земли сельскохозяйственного назначения	ведение садоводства
308.	<a href="#">76:11:043802:936</a>	Земельный участок	Ярославская область, Переславский р-н, Глебовский	1431	Земли сельскохозяйственного назначения	ведение садоводства
309.	<a href="#">76:11:043802:937</a>	Земельный участок	Ярославская область, Переславский р-н, с/о Глебовский	1391	Земли сельскохозяйственного назначения	ведение садоводства
310.	<a href="#">76:11:043802:938</a>	Земельный участок	Ярославская область, Переславский р-н, Глебовский	1515	Земли сельскохозяйственного назначения	Ведение садоводства
311.	<a href="#">76:11:043802:939</a>	Земельный участок	Ярославская область, Переславский р-н, Глебовский	2015	Земли сельскохозяйственного назначения	ведение садоводства
312.	<a href="#">76:11:043802:940</a>	Земельный участок	Ярославская область, Переславский р-н, Глебовский	1498	Земли сельскохозяйственного назначения	ведение садоводства
313.	<a href="#">76:11:043802:941</a>	Земельный участок	Ярославская область, Переславский р-н, Глебовский	1480	Земли сельскохозяйственного назначения	ведение садоводства
314.	<a href="#">76:11:043802:942</a>	Земельный участок	Ярославская область, Переславский р-н, с/о Глебовский	1114	Земли сельскохозяйственного назначения	ведение садоводства

Изм. № подл.	Подп. и дата	Взм. инв. №

Изм.	Кол.у	Лист	№До	Подп.	Дата

ПЗ

Лист

156

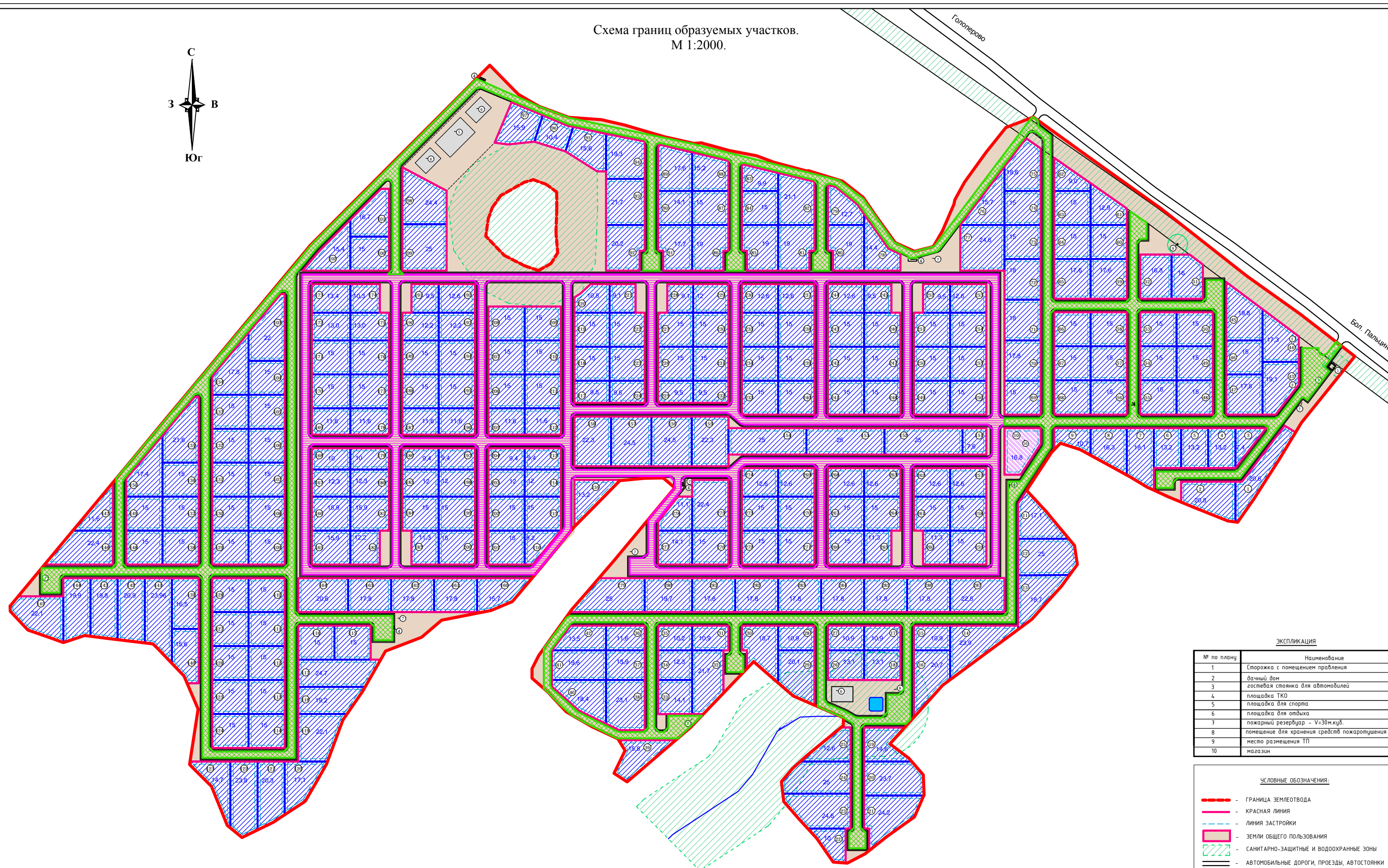

## 6. Перечень используемых нормативно-технических документов

1. «Градостроительный кодекс Российской Федерации»;
2. «Земельный кодекс Российской Федерации»;
3. Федеральный закон от 24.07.2007 № 221-ФЗ «О кадастровой деятельности»;
4. Федеральный закон от 13.07.2015 № 218-ФЗ «О государственной регистрации недвижимости»;
5. Федеральный закон от 30.12.2015 № 431-ФЗ «О геодезии, картографии и пространственных данных и о внесении изменений в отдельные законодательные акты Российской Федерации»;
6. Приказ Федеральной службы государственной регистрации, кадастра и картографии от 23.10.2020 № П/0393 «Об утверждении требований к точности и методам определения координат характерных точек границ земельного участка, требований к точности и методам определения координат характерных точек контура здания, сооружения или объекта незавершенного строительства на земельном участке, а также требований к определению площади здания, сооружения, помещения, машино-места»;
7. Приказ Федеральной службы государственной регистрации, кадастра и картографии от 21.10.2020 № П/0391 «Об установлении порядка уведомления правообладателями объектов недвижимости, на которых находятся пункты государственной геодезической сети, государственной нивелирной сети и государственной гравиметрической сети, а также лицами, выполняющими геодезические и картографические работы, федерального органа исполнительной власти, уполномоченного на оказание государственных услуг в сфере геодезии и картографии, о случаях повреждения или уничтожения пунктов государственной геодезической сети, государственной нивелирной сети и государственной гравиметрической сети»;
8. Инструкция по межеванию земель, утвержденная Роскомземом 08 апреля 1996 года;
9. Федеральный закон от 10.01.2002 № 7-ФЗ «Об охране окружающей среды»;
10. Федеральный закон от 30.03.1999 № 52-ФЗ «О санитарно-эпидемиологическом благополучии населения»;
11. Местные нормативы градостроительного проектирования городского округа город Переславль-Залесский Ярославской области, утвержденные решением Переславль-Залесской городской Думы от 24.09.2020 № 76;
12. Генеральный план городского округа город Переславль-Залесский, утвержденный решением Переславль-Залесской городской Думы от 24.12.2020 № 126;
13. Правила землепользования и застройки города Переславля-Залесского, утвержденные решением Переславль-Залесской городской Думы от 22.10.2009 № 122, в редакции решения Переславль-Залесской городской Думы от 24.09.2020 № 78;
14. Правила благоустройства территории города Переславля-Залесского, утвержденные решением Переславль-Залесской городской Думы от 26.04.2018 № 46.

Изм. № подл.	Подп. и дата	Взм. инв. №					ПЗ	Лист
			Изм.	Кол.у	Лист	№До		



Схема границ образуемых участков.  
М 1:2000.



ЭКСПЛИКАЦИЯ

№ по плану	Наименование
1	Сторожка с помещением правления
2	дачный дом
3	гостевая стоянка для автомобилей
4	площадка ТКО
5	площадка для спорта
6	площадка для отдыха
7	пожарный резервуар - V=30м <sup>3</sup> куб.
8	помещение для хранения средств пожаротушения
9	место размещения ТП
10	магазин

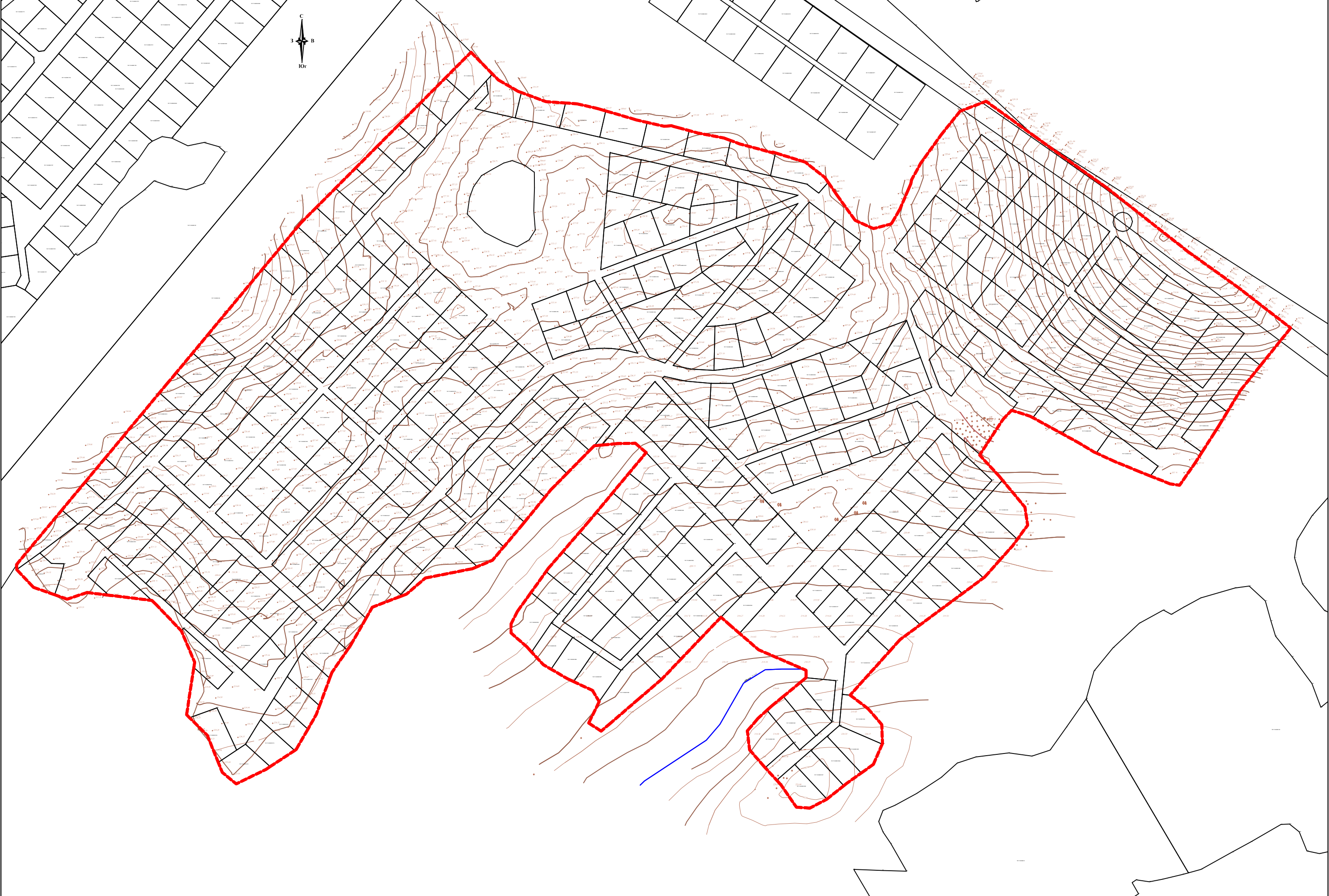
УСЛОВНЫЕ ОБОЗНАЧЕНИЯ:

- ГРАНИЦА ЗЕМЛЕУТВОДА
- КРАСНАЯ ЛИНИЯ
- ЛИНИЯ ЗАСТРОЙКИ
- ЗЕМЛИ ОБЩЕГО ПОЛЬЗОВАНИЯ
- САНИТАРНО-ЗАЩИТНЫЕ И ВОДООХРАННЫЕ ЗОНЫ
- АВТОМОБИЛЬНЫЕ ДОРОГИ, ПРОЕЗДЫ, АВТОСТОЯНКИ
- ПЕШЕХОДНЫЕ ТРОТУАРЫ
- ОБРАЗУЕМЫЕ УЧАСТКИ СНТ
- ОБРАЗУЕМЫЙ ЧАСТОК ДЛЯ МАГАЗИНА
- ОБРАЗУЕМЫЕ ЧАСТКИ - УЛИЦА-1
- ОБРАЗУЕМЫЕ ЧАСТКИ - УЛИЦА-2
- НОМЕР ЧАСТКА
- 23.6 - ПЛОЩАДЬ ЧАСТКА

2022-02-10-ПМТ	
Эксп. №	2
Лист	2
Дата	2022-02-10
Сделано	ООО "ТехКадстр"







УСЛОВНЫЕ ОБОЗНАЧЕНИЯ:

- ГРАНИЦА ЗЕМЛЕУТВОДА
- УЧТЁННЫЕ ЗЕМЕЛЬНЫЕ ЧАСТКИ И ОКС (сведения о которых внесены в ГРН)

				2022-02-10-ПМТ		
				Экзemplar:		
№	Класс	Дата	Лист	Листов	№	Лист
1				1	1	
				Схема границ земельных участков		
				ООО "ГеоКадстр"		