



СУЩЕСТВУЮЩЕЕ ПОЛОЖЕНИЕ



ПРОБЛЕМАТИКА ТЕРРИТОРИИ



- отсутствие организованного маршрута;
- дисгармонирующие объекты;
- отсутствие входной группы.



- отсутствие основного маршрута;
- дисгармонирующие объекты.



- отсутствие основного маршрута;
- избыток асфальтированных покрытий.



- стихийная парковка;
- дисгармонирующие объекты.



- отсутствие пешеходных связей.



- стихийная парковка;
- отсутствие пешеходных тротуаров;
- отсутствие площади.

ФУНКЦИОНАЛЬНОЕ ЗОНИРОВАНИЕ ТЕРРИТОРИИ




ГЕНЕРАЛЬНЫЙ ПЛАН ТЕРРИТОРИИ



Условные обозначения:

1. Автопарковка
2. Смотровая площадка
3. Рекреационная зона
4. Арт объект «Плоскодонка»
5. Пешеходный мост
6. Территории дополнительного развития бизнеса
7. Рекреационная зона. Проявление фундамента на месте утраченной Сергиевской церкви
8. Набережная
9. Прогулочный маршрут


РЕКРЕАЦИОННАЯ ЗОНА



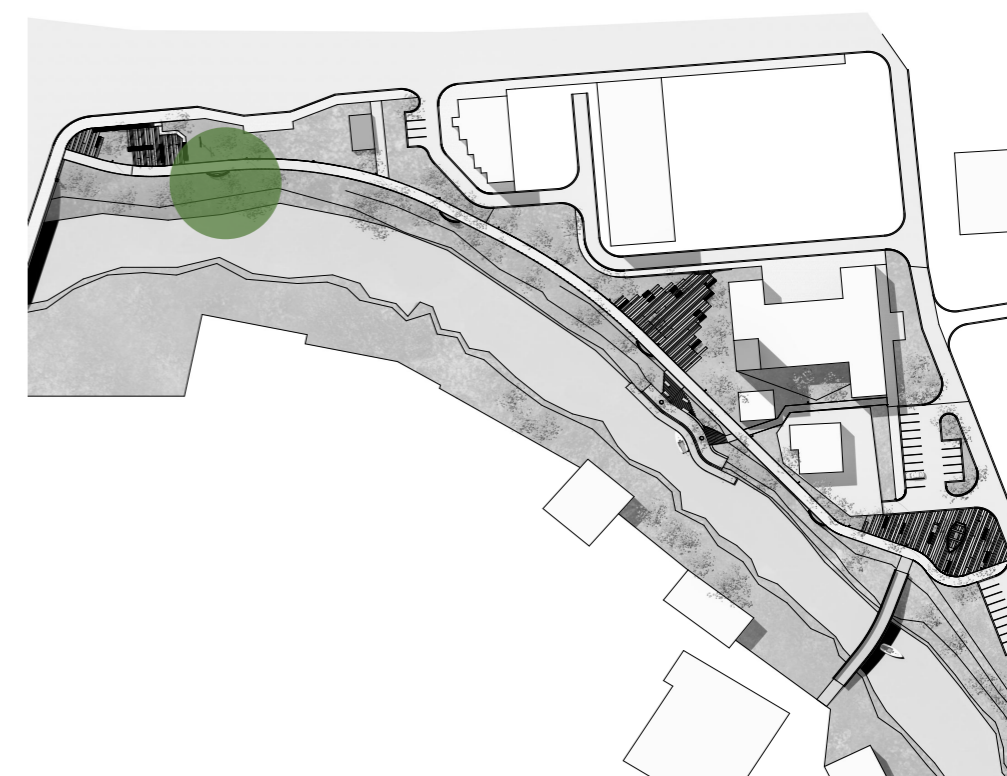

Условные обозначения:

1. Смотровая площадка
2. Рекреационная зона.
Проявление фундамента на месте
утраченной Сергиевской церкви
3. Прогулочный маршрут

РЕКРЕАЦИОННАЯ ЗОНА




СМОТРОВАЯ ПЛОЩАДКА



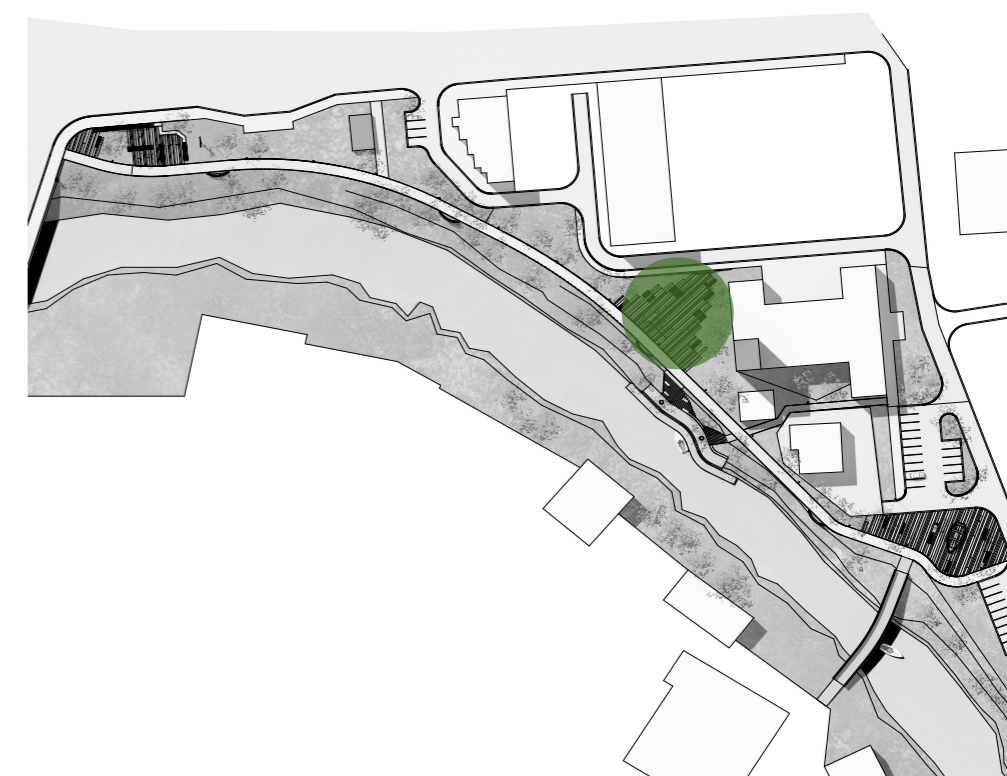
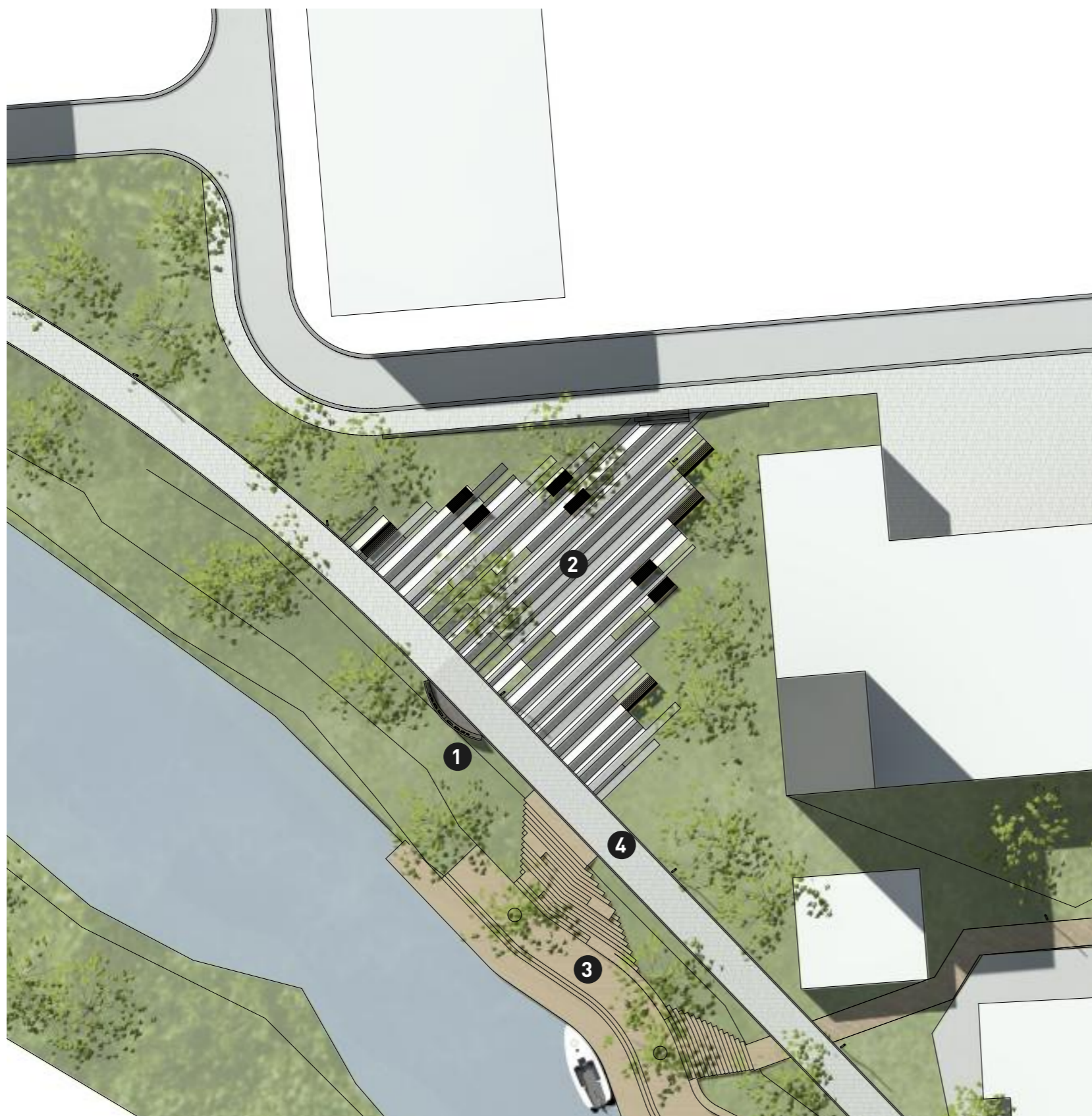
Условные обозначения:

1. Смотровая площадка
2. Рекреационная зона.
Проявление фундамента на месте
утраченной Сергиевской церкви
3. Прогулочный маршрут

СМОТРОВАЯ ПЛОЩАДКА




РЕКРЕАЦИОННАЯ ЗОНА



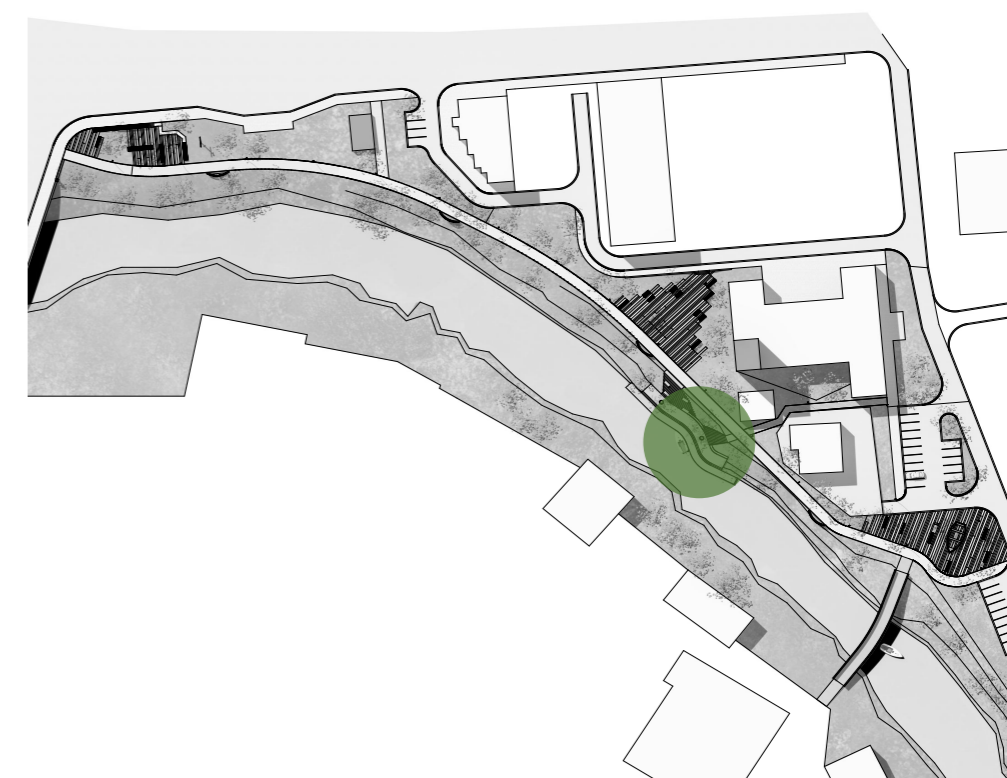
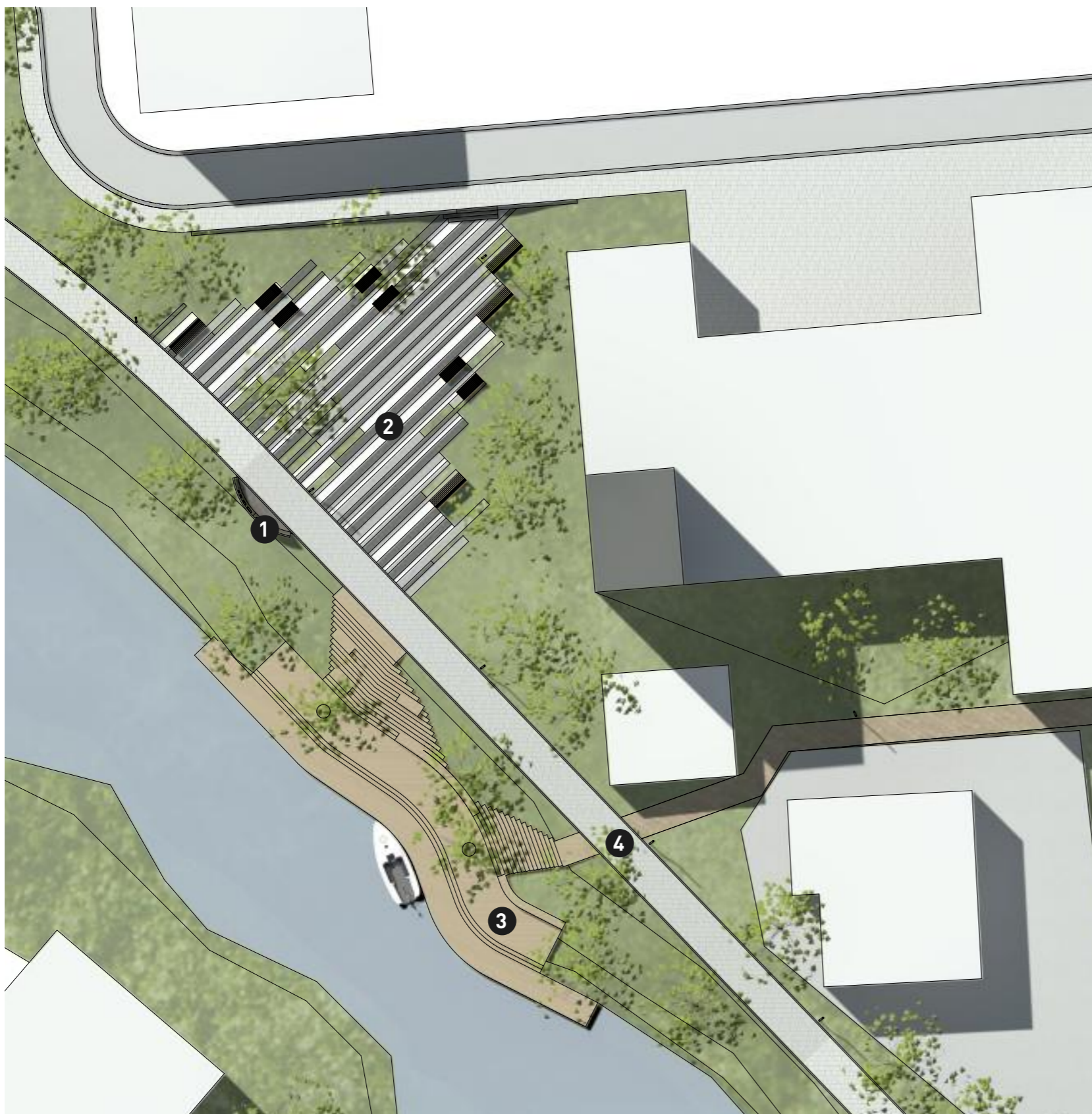
Условные обозначения:

1. Смотровая площадка
2. Рекреационная зона
3. Набережная
4. Прогулочный маршрут

РЕКРЕАЦИОННАЯ ЗОНА




НАБЕРЕЖНАЯ



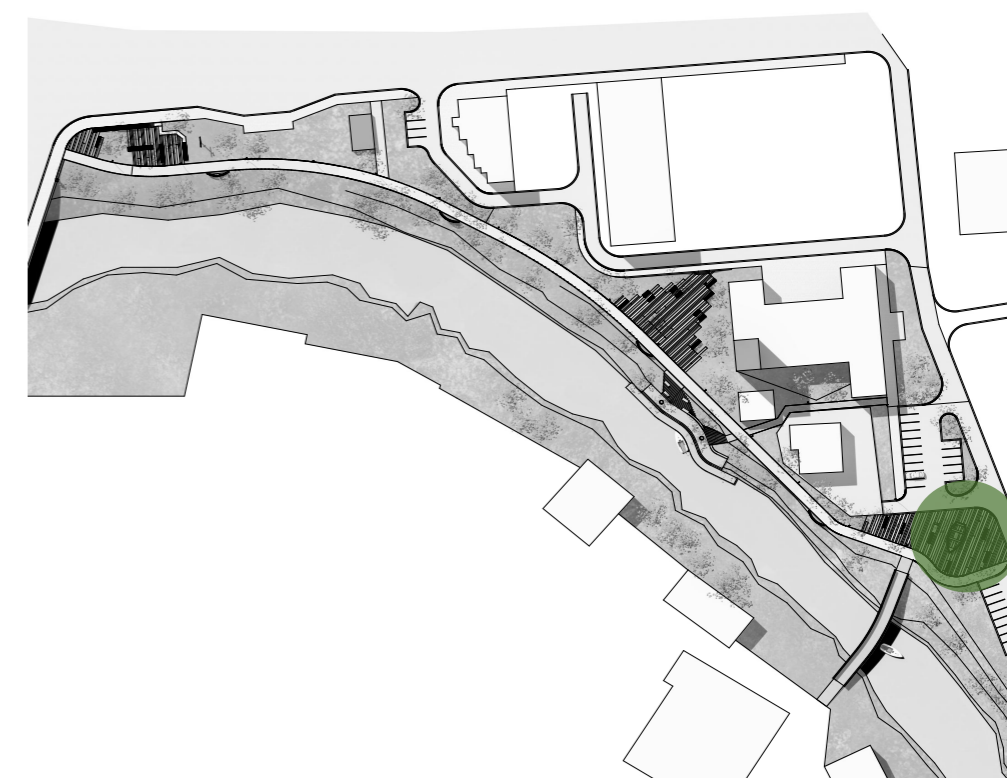
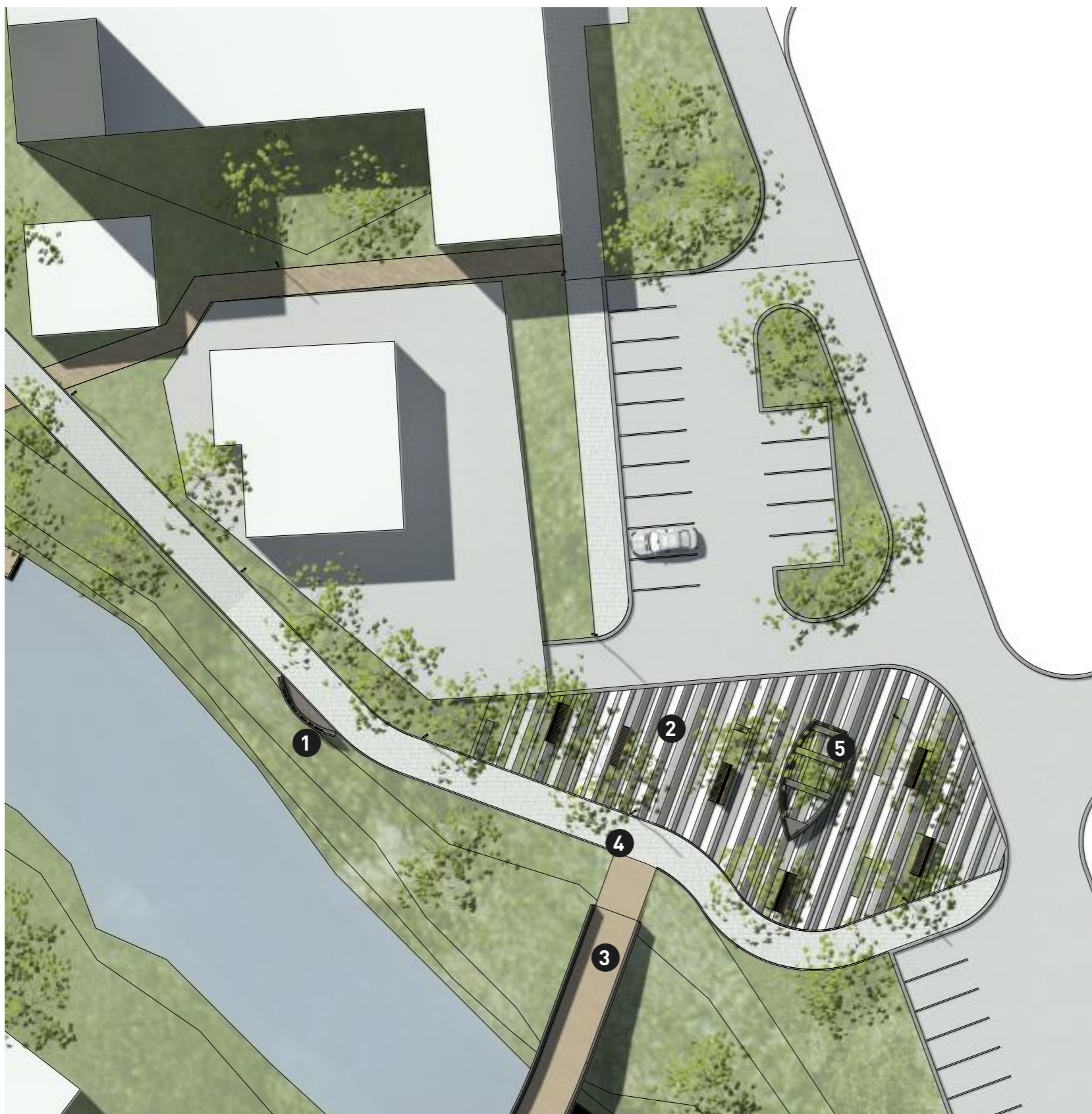
Условные обозначения:

1. Смотровая площадка
2. Рекреационная зона
3. Набережная
4. Прогулочный маршрут

НАБЕРЕЖНАЯ




РЕКРЕАЦИОННАЯ ЗОНА



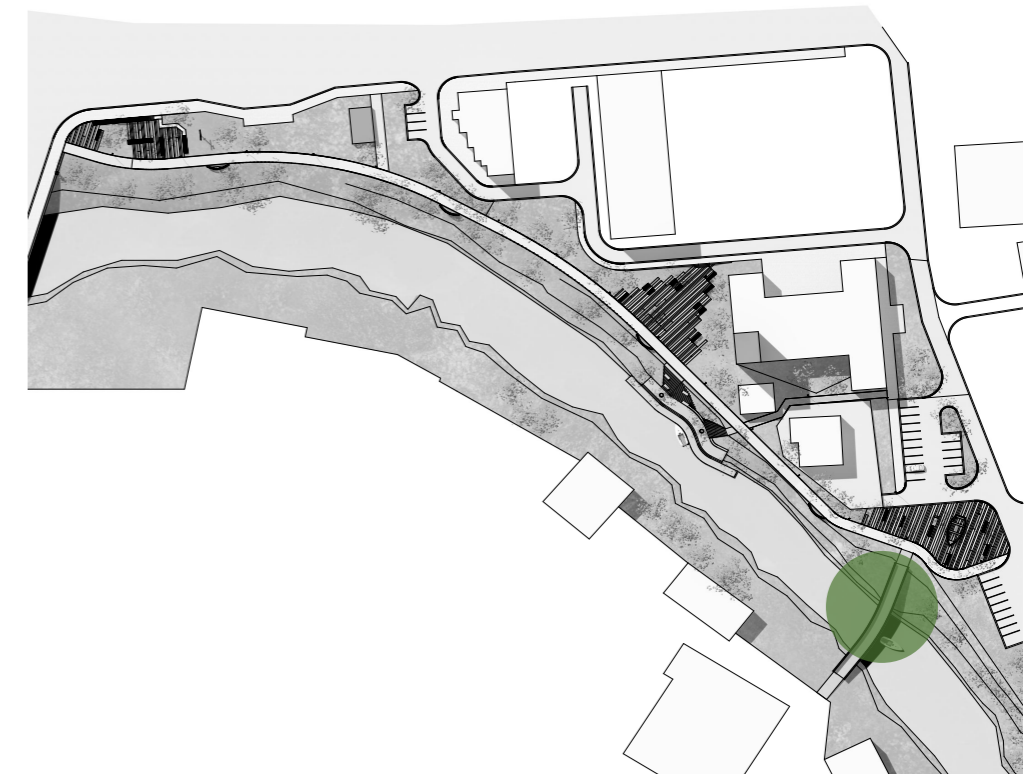
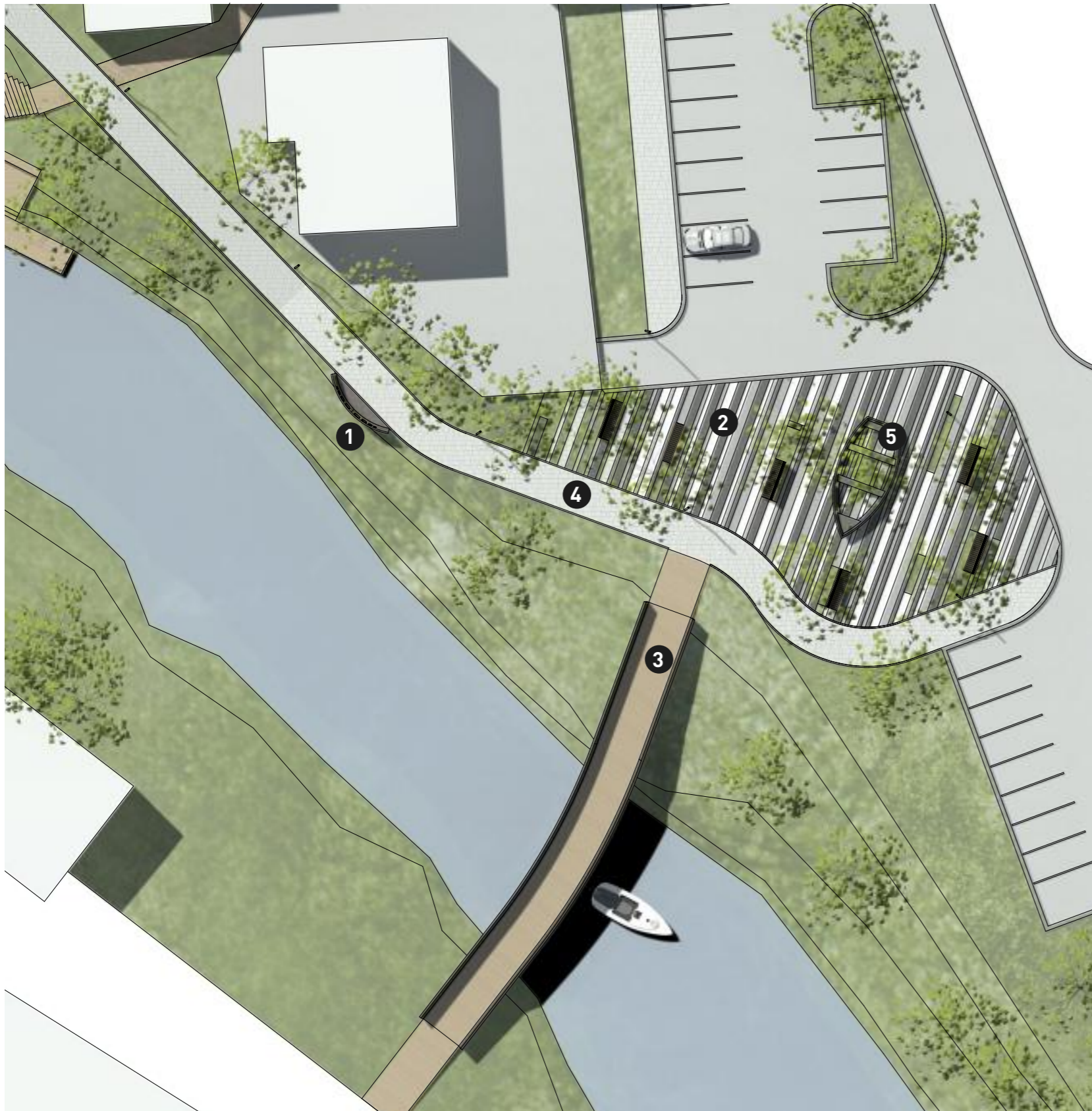
Условные обозначения:

1. Смотровая площадка
2. Рекреационная зона
3. Пешеходный мост
4. Прогулочный маршрут
5. Арт объект «Плоскодонка»

РЕКРЕАЦИОННАЯ ЗОНА




ПЕШЕХОДНЫЙ МОСТ



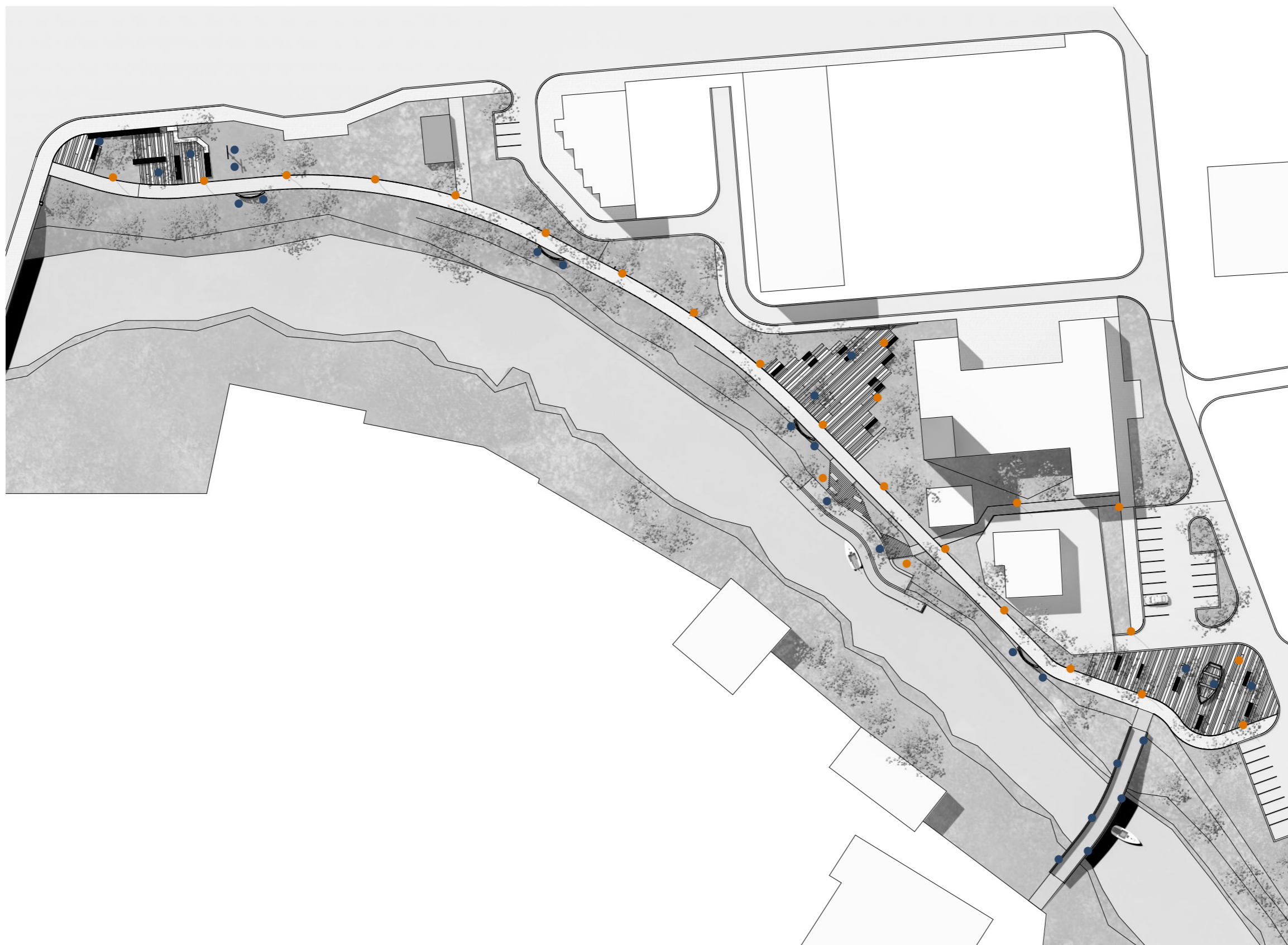
Условные обозначения:

1. Смотровая площадка
2. Рекреационная зона
3. Пешеходный мост
4. Прогулочный маршрут
5. Арт объект «Плоскодонка»

ПЕШЕХОДНЫЙ МОСТ



ОСВЕЩЕНИЕ



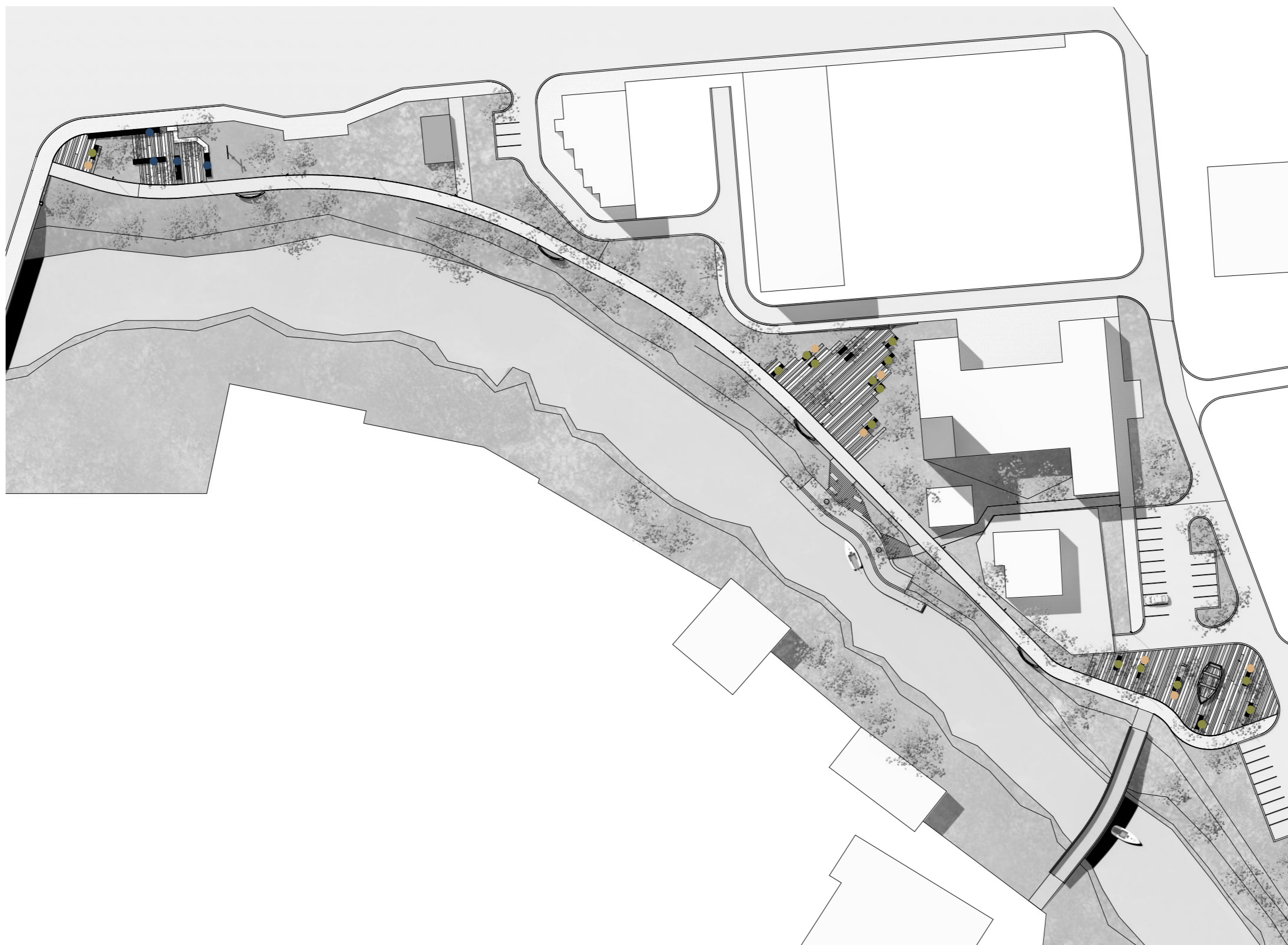
Уличный фонарь
H 5000 мм



Встроенная подсветка




МАЛЫЕ АРХИТЕКТУРНЫЕ ФОРМЫ



Скамья бетонная т1
2000x500x760 мм



Скамья бетонная т2
1800x500x450 мм



Урна бетонная
600x600x600 мм



ПОКРЫТИЯ



ОБЩИЙ ВИД

